

Univerzita Pardubice

Fakulta filozofická

Havlíčková Borová, historický, urbanistický a stavebně historický vývoj

Jan Jelínek

Bakalářská práce

2021

Univerzita Pardubice
Fakulta filozofická
Akademický rok: 2019/2020

ZADÁNÍ BAKALÁŘSKÉ PRÁCE

(projektu, uměleckého díla, uměleckého výkonu)

Jméno a příjmení: **Jan Jelínek**
Osobní číslo: **H17178**
Studijní program: **B7105 Historické vědy**
Studijní obor: **Ochrana hmotných památek (dvouoborové)
Historie (dvouoborové)**
Téma práce: **Havlíčková Borová, historický, urbanistický a stavebně historický
vývoj**
Zadávací katedra: **Ústav historických věd**

Zásady pro vypracování

Předmětem práce je zpracování plošného stavebněhistorického průzkumu (pasportu) městské památkové zóny obce Havlíčkova Borová. Průzkum bude zpracován podle zásad platné metodické publikace J. Pešty *Plošný průzkum lidové architektury a venkovských sídel*. Praha. 2014. Hlavní částí práce bude katalog všech nebo vybraných objektů v řešeném území a mapové přílohy, především mapa stavebněhistorického vyhodnocení a souhrnného památkového hodnocení. Práce bude rozšířena o kapitoly věnované historii obce a urbanistickému vývoji sídla a jeho pluziny. Historická část bude pojednána v kontextu vývoje Přibyslavsko-polenského panství, v intencích rešerše dostupné literatury a základního archivního průzkumu, s přihlédnutím k středověké hornické historii regionu. Urbanistický vývoj bude zpracován především na základě analýzy historických map s důrazem na nejstarší lokační etapu vývoje a identifikaci půdorysné formy a typu pluziny, případně s pokusem určení vyměřovacího schématu. Součástí urbanistického rozboru bude i komparace s dalšími historickými sídly v rámci přibyslavského panství.

Rozsah pracovní zprávy:

Rozsah grafických prací:

Forma zpracování bakalářské práce: **elektronická**

Seznam doporučené literatury:

PEŠTA, Jan. *Plošný průzkum lidové architektury a venkovských sídel*. Praha: Národní památkový ústav, územní odborné pracoviště středních Čech v Praze, 2014, 174 s. Odborné a metodické publikace. ISBN 978-80-86516-78-3.

STRÁNSKÁ, Jaroslava. *Havlíčková Borová ve svědectví starých pergamenů*. Vydala obec Havlíčkova Borová, 2006, 334 s. ISBN 80-239-8313-X

ŠKABRADA, Jiří. *Lidové staby: architektura českého venkova*. Praha: Argo, 1999, 246 s. ISBN 80-7203-082-5.

ŠKABRADA, Jiří. *Lidová architektura*. Praha: Vydavatelství ČVUT, 1996, 173 s. ISBN 80-01-01435-5.

ŠUSTR, Milan, Karel ČERNÝ a Jaroslav LÍBAL. *Havlíčková Borová na starých pohlednicích*. Žďár nad Sázavou: Tváře, 2014, 72 s. ISBN 978-80-905495-5-5.

PETRÁŇ, Josef. *Dějiny českého venkova v příběhu Ouběnic*. Praha: NLN, Nakladatelství Lidové noviny, 2011, 990 s. Česká historie. ISBN 978-80-7422-123-1.

PETRÁŇ, Josef. *Dějiny hmotné kultury*. 1(1-2), 2(1-2), Praha: Státní pedagogické nakladatelství, 1985 – 1997, 478 s. Učebnice pro vysoké školy.

KLÁPŠTĚ, Jan. *Proměna českých zemí ve středověku*. Praha: Nakladatelství Lidové noviny, 2005, 624 s. Česká historie. ISBN 80-7106-175-1.

KUČA, Karel. *Města a městečka v Čechách, na Moravě a ve Slezsku*. Praha: Libri, 2011, 8 sv. ISBN 80-85983-12-5.

SEDLÁČEK, August. *Hrady, zámky a torze Království českého. Čáslavsko*. Svazek XII. Praha: Jiří Čížek ? ViGo agency, 2000. 331 s. Kapitola Přibyslav, s. 165?166.

DOHNAL, Martin. *Historická kulturní krajina v novověku = <>historic cultural landscape in the early modern period : vývoj vsi a plužiny v Borovanech u Bechyně : settlement and field system evolution at Borovany u Bechyně*. Praha: Ústav archeologické památkové péče středních Čech, 2003, 158 s. ISBN 80-902457-9-X.

WIRTH, Zdeněk. *Soupis památek historických a uměleckých v politickém okrese Chotěbořském*. V Praze: nákladem Archeologické kommise při České akademii císaře Františka Josefa pro vědy, slovesnost a umění, 1906, 109 s. Soupis památek historických a uměleckých v království Českém od pravěku do počátku XIX. století.

ČERNÝ, Ervín. *Zaniklé středověké osady a jejich plužiny: metodika historickogeografického výzkumu v oblasti Dražanské vrchoviny*. Praha: Avicenum, 1979, 167 s. Studie Československé akademie věd.

Archivní fondy:

Archiv NPÚ, ÚOP v Telči

Archiv, stavebního úřadu Přibyslav

Obecní archiv, Havlíčkova Borová

Moravský zemský archiv v Brně, Velkostatek Polná-Přibyslav a Pohled

Vedoucí bakalářské práce:

Mgr. Bohdan Šeda

Ústav historických věd

Datum zadání bakalářské práce: **30. března 2020**
Termín odevzdání bakalářské práce: **30. března 2021**

doc. Mgr. Jiří Kubeš, Ph.D.
děkan

doc. Mgr. Pavel Marek, Ph.D.
vedoucí katedry

V Pardubicích dne 30. listopadu 2020

Prohlašuji:

Tuto práci jsem vypracoval samostatně. Veškeré literární prameny a informace, které jsem v práci využil, jsou uvedeny v seznamu použité literatury. Byl jsem seznámen s tím, že se na moji práci vztahují práva a povinnosti vyplývající ze zákona č. 121/2000 Sb., o právu autorském, o právech souvisejících s právem autorským a o změně některých zákonů (autorský zákon), ve znění pozdějších předpisů, zejména se skutečností, že Univerzita Pardubice má právo na uzavření licenční smlouvy o užití této práce jako školního díla podle § 60 odst. 1 autorského zákona, a s tím, že pokud dojde k užití této práce mnou nebo bude poskytnuta licence o užití jinému subjektu, je Univerzita Pardubice oprávněna ode mne požadovat přiměřený příspěvek na úhradu nákladů, které na vytvoření díla vynaložila, a to podle okolností až do jejich skutečné výše.

Beru na vědomí, že v souladu s § 47b zákona č. 111/1998 Sb., o vysokých školách a o změně a doplnění dalších zákonů (zákon o vysokých školách), ve znění pozdějších předpisů, a směrnicí Univerzity Pardubice č. 9/2012 Pravidla pro zveřejňování závěrečných prací a jejich základní jednotnou formální úpravu, ve znění pozdějších dodatků, bude práce zveřejněna v Univerzitní knihovně a prostřednictvím Digitální knihovny Univerzity Pardubice.

V Havlíčkově Brodě, dne 30. 7. 2021

Jan Jelínek

PODĚKOVÁNÍ

Tímto děkuji vedoucímu své bakalářské práce, Mgr. Bohdanu Šedovi, bez jeho vstřícnosti by tato práce nikdy nemohla vzniknout. Dále mu děkuji za jeho cenné rady a podnětné připomínky, bez kterých by bylo velmi obtížné dopsat tuto práci. Poděkování patří také mé přítelkyni a mojí rodině.

Název práce

Havlíčková Borová, historický, urbanistický a stavebně historický vývoj

ANOTACE

Překládaná bakalářská práce se zabývá stavebně – historickým vývojem městyse Havlíčkovy Borové. V úvodu je čtenář seznámen s dějinami obce od dob prvotního osídlení, přes dlouhé 19. století, až po současnost. Druhou část práce tvoří katalog vybraných objektů, které se nacházejí v městské památkové zóně Havlíčkovy Borové nebo k ní přilehají. Katalog obsahuje nejen stavebně – historický popis vybraných objektů, ale též doporučení týkající se jejich památkové hodnoty a ochrany.

KLÍČOVÁ SLOVA

Havlíčková Borová, historie, architektura, stavebně historický průzkum, měšťanský dům, památkový katalog

TITLE

Havlíčková Borová, historical, urban and architectural – historical survey

ANNOTATION

The bachelor thesis is focused on a architectural – historical survey of Havlíčková Borová. The first part is dedicated to the history of Havlíčková Borová from the prehistory to these days. The second part of thesis consists of the catalog of the chosen houses, which are situated in the procted area Havlíčková Borová. The catalogue presents all chosen houses in the way of architectural – historical survey with the practical recommendation.

KEYWORDS

Havlíčková Borová, history, architecture, architectural - historical survey, bourgeois house, catalogue of culture herritage

OBSAH

SEZNAM ILUSTRACÍ, MAP A TABULEK (mimo kapitolu 3).....	1
SEZNAM ZKRATEK A ZNAČEK.....	2
ÚVOD	3
1 STRUČNÍ HISTORICKÝ VÝVOJ MĚSTYSE.....	5
1.1 Před první písemnou zmínkou.....	5
1.2 Od první písemné zmínky	5
1.3 Panství po husitských válkách.....	7
1.4 Havlíčkova Borová v raném novověku	9
1.5 19. a 20. století	11
1.6 Vývoj počtu obyvatelstva.....	16
2 HAVLÍČKOVA BORO VÁ A JEJÍ URBANISTICKÝ VÝVOJ	18
2.1 Poloha a situace.....	18
2.2 Klimatické, hydrologické a půdní poměry	19
2.3 Urbanistický vývoj	20
2.3.1 Vývoj ve středověku.....	20
2.3.2 Vývoj do konce 18. století.....	21
2.3.3 Vývoj v 19. století	22
2.3.4 Vývoj ve 20. století	24
2.4 Rozbor historických map.....	25
2.4.1 Havlíčkova Borová 1786–1802.....	25
2.4.2 I. vojenské (josefské) mapování.....	26
2.4.3 II. vojenské (Františkovo) mapování.....	27
2.4.4 III. vojenské mapování	28
2.4.5 Císařské povinné otisky stabilního katastru 1: 2880	29
2.4.6 Originální mapy stabilního katastru	30
2.4.7 Topografická sekce třetího vojenského mapování	31
2.4.8 Topografická mapa v systému S-1952	32
2.4.9 Aktuální satelitní snímek obce	33
3 KATALOG S VYBRANÝMI PŘÍKLADY	34
3.1 Plošný průzkum zástavby	34
3.2 Vybrané příklady.....	35
Venkovský dům č. e. 1	38
Venkovský dům č. p. 136.....	43
Venkovský dům č. p. 52.....	47
Venkovský dům č. p. 48.....	52

Venkovský dům č. p. 41	56
Venkovská usedlost č. p. 189	61
Venkovská usedlost č. p. 188	65
Venkovská usedlost č. p. 157	69
Venkovská usedlost č. p. 152	73
Venkovská usedlost č. p. 137	77
Venkovská usedlost č. p. 135	81
Venkovská usedlost č. p. 132	85
Venkovská usedlost č. p. 77	89
Venkovská usedlost č. p. 62	93
Venkovská usedlost č. p. 54	97
Venkovská usedlost č. p. 53	101
Venkovská usedlost č. p. 51	106
Venkovská usedlost č. p. 50	110
Venkovská usedlost č. p. 49	114
Venkovská usedlost č. p. 46	118
Venkovská usedlost č. p. 45	122
Venkovský dům č. p. 43	126
Venkovská usedlost č. p. 32	130
Rodný dům Karla Havlíčka Borovského č. p. 163	134
Kostel sv. Víta	138
Základní škola č. p. 97	143
Venkovský dům č. p. 9	148
Venkovská usedlost č. p. 7	151
Venkovský dům č. p. 6	156
Venkovská usedlost č. p. 5	161
Venkovský dům č. p. 155	165
Venkovský dům č. p. 72	169
Venkovská usedlost č. p. 75	173
Venkovský dům č. p. 67	177
Venkovský dům č. p. 114	181
Venkovská usedlost č. p. 106	185
Venkovská usedlost č. p. 115	189
Venkovská usedlost č. p. 65	193
Venkovská usedlost č. p. 61	197
Venkovská usedlost č. p. 60	201

Venkovská usedlost č. p. 57	206
Venkovská usedlost č. p. 109	210
Venkovská usedlost č. p. 108	214
Venkovská usedlost č. p. 169	218
Venkovská usedlost č. p. 33	222
Venkovská usedlost č. p. 35	226
Venkovská usedlost č. p. 129	230
Venkovská usedlost č. p. 20	234
4 SHRUTÍ A VYHODNOCENÍ VÝZKUMU	238
4.1 Shrnutí stavebně historického vývoje.....	238
4.1.1 Analýza stavebně historického průzkumu.....	239
ZÁVĚR.....	245
SUMMARY	247
LITERATURA A ZDROJE	248
SAMOSTATNÁ PŘÍLOHA	267

SEZNAM ILUSTRACÍ, MAP A TABULEK (mimo kapitolu 3)

Tabulka 1. – Vývoj počtu obyvatel a počet domů	17
Mapa 2. – Indikační skici – Čechy	20
Tabulka 3. – Přehled požárů a počet zničených objektů v 19. století	23
Tabulka 4. – Stavební vývoj od 2. pol. 19. století	23
Mapa 5. – Mapa Borové v roce 1786 -1802	25
Mapa 6. – vojenské (josefské) mapování	26
Mapa 7. – II. vojenské (Františkovo) mapování	27
Mapa 8. – III. vojenské mapování	28
Mapa 9. – Císařské povinné otisky stabilního katastru	29
Mapa 10. – Originální mapy stabilního katastru reambulací v roce 1877	30
Mapa 11. – Topografická sekce třetího vojenského mapování	31
Mapa 12. – Topografická mapa v systému S-1952	32
Mapa 13. – Satelitní snímek obce	33
Tabulka 14. – Přehled všech katalogových objektů	35
Tabulka 15. – Celkový počet zkoumaných objektů	239
Graf 16. – přehled zkoumaných domů při plošném průzkumu	239
Graf 17. – Vývoj počtu dřevěných a zděných obytných budov	240
Graf 18. – historický vývoj zkoumaných domů v katalogu	240
Tabulka 19. – Přehled všech katalogových objektů	241
Tabulka 20. – přehled všech katalogových objektů v závislosti na PZ	242

SEZNAM ZKRATEK A ZNAČEK

čtv. – čtvrtina

VS – Venkovské stavení

NPÚ – Národní památkový ústav

p.; pol. – polovina

posl. – poslední

př. – přelom

resp. – respektive

pozn. – poznámka

S; J; V; Z – sever/severní, jih/jižní, východ/východní, západ/západní

SV; SZ; JV; JZ – severovýchod(ní), severozápad(ní), jihovýchod(ní), jihozápad(ní)

SHP – stavebně historický průzkum

st.; stol. – století

str. – strana

tř. – třída

ul. - ulice

zač./poč. – začátek/počátek

ÚVOD

Výběr a vymezení tématu

Havlíčková Borová pro mě a moji rodinu představuje srdeční záležitost. Je tomu tak díky tomu, že moji předkové pocházeli právě z této obce. Od dětského věku jsem tak měl možnost obec pravidelně navštěvovat a s postupem času jsem se začal zajímat také o její architektonický vzhled. Ovšem až v první polovině roku 2019 se mi naskytla příležitost, abych se mohl blíže věnovat stavebně-historickému průzkumu této kulturně zajímavé obce. Během volby tématu bakalářské práce jsem se rozhodl oslovit Mgr. Šedu a požádat ho, zda by mi byl nápomocen, jakožto vedoucí mé práce, právě při stavebně-historickém průzkumu Havlíčkovy Borové.

Havlíčková Borová ležící nedaleko okresního města Havlíčkův Brod, není pouze rodištěm Karla Havlíčka Borovského, který je s ní především spojován, ale obcí jejíž kořeny sahají až do 2. poloviny 13. století. Za zcela zásadní však považuji především fakt, že se obec pyšní velkým počtem venkovských stavení.¹ Jelikož zatím nebyl proveden žádný stavebně-historický průzkum (pasport) celé městské památkové zóny, jež byla vyhlášena v roce 2003, rozhodl jsem se, že se pokusím vyplnit alespoň částečně mezeru ve vědeckém poznání.

V rámci této práce jsem se zaměřil jak na objekty, které se nacházejí v samotné památkové zóně, tak též na objekty, které na ni navazují, avšak doposud nebyly podrobeny odbornému zpracování. Z hlediska časového není práce striktně vymezena, ale kvůli absenci fotodokumentace a několika požárů, kterými byla obec v minulosti postižena, se dochovalo velmi málo pramenů a plánů, proto jsem bližší informace k tématu získal především k období 19. a 20. století.

Cíl bakalářské práce

Mnou stanovený cíl předkládané práce spočíval ve zpracování plošného stavebně-historického průzkumu (pasportu) městské památkové zóny obce Havlíčková Borová, na základě, kterého mělo dojít k zodpovězení mnou kladených otázek. Hlavní z nich zněla takto:

¹ KUČA, Karel. *Města a městečka v Čechách, na Moravě a ve Slezsku*, II. Praha, 1997, s. 48.

Jak se obec proměňovala v průběhu staletí? Tuto otázku lze rozdělit ještě na dvě další podotázky. První z nich se ptá po proměně jednotlivých objektů v čase, ta druhá se soustředí na vývoj místní zástavby jakožto celku. Druhá by též měla odpovědět na to, jakým způsobem se měnil tvar obce v závislosti na výstavbě jednotlivých objektů. Jako další cíl práce jsem si stanovil pokusit se z teoretického hlediska aktualizovat místní památkovou zónu. Především z hlediska toho, zdali by si některý ze zdejších doposud nedoceněných objektů nezasloužil být součástí městské památkové zóny nebo dokonce, zda by neměl být prohlášen památkou.

Průzkum byl zpracován podle zásad platné metodické publikace J. Pešty. *Plošný průzkum lidové architektury a venkovských sídel*. Praha. 2014. Hlavní částí práce tvoří katalog (pasport) vybraných objektů v daném území, ze kterého vychází též mapové přílohy, především mapa stavebně-historického vyhodnocení a souhrnného památkového hodnocení. Práce je rozšířena o kapitoly věnované historii obce a urbanistickému vývoji sídla. Historická část pojednává v kontextu vývoje Příbyslavsko-polenského panství, v intencích rešerše dostupné literatury a základního archivního průzkumu. Urbanistický vývoj je zpracován především na základě analýzy historických map s důrazem na nejstarší lokační etapu vývoje a identifikaci půdorysné formy a typu plužiny, případně s pokusem určení vyměřovacího schématu. Součástí urbanistického rozboru je i komparace s dalšími historickými sídly v rámci příbyslavského panství.

1 STRUČNÍ HISTORICKÝ VÝVOJ MĚSTYSE

1.1 Před první písemnou zmínkou

Předhistorická doba nám přináší mnoho nezodpovězených otázek, které dnes nemůžeme s jistotou potvrdit ani vyvrátit. První písemná zmínka o Havlíčkově Borové pochází z konce 13. století,² ale s velkou pravděpodobností se zde již daleko dříve objevovala první obydlí. Tuto informaci můžeme podložit jak jednou teorií, tak především několika nálezy. Teorie říká, že díky hlubokým lesům se spoustou divoké zvěře, pitné vody a tůním plných ryb je velmi nepravděpodobné, že by člověk neobjevil tuto rozmanitou pro život vhodnou oblast již dříve. Tuto teorii nám jen potvrzují archeologické kamenné nálezy z fylilitu a mramoru, které byly vrtané a částečně hlazené. Právě díky nálezům z Chotěboře, Střížova, České Bělé, Sopot a Dobkova můžeme částečně potvrdit výskyt člověka zde již před 9. stoletím. Konkrétně lze zmínit nález sekeromlaty (hlazené) z Chotěbořska a sekery (hlazené), která byla nalezena v České Bělé, která je vzdálena jen necelých 6 km od Havlíčkovy Borové. V době rozmachu římského obchodu, byly okolo Borové využívány dvě stezky. Jedna pod názvem Libická (Libice u Chotěboře) a její trasa překračovala zemské hranice u dnešního města Žďáru a dále byla vedena k Velkému a Malému Dárku, kde dále pokračovala údolím řeky Doubravky a směřovala přes Ransko, Sobiňov až do Čáslavi. Druhá stezka, která nesla jméno Haberská, vedla stejnou trasou, jakou byla o několik století vybudována také známější císařská silnice z Habrů přes Německý Brod a Jihlavu až na Moravu. Tyto dvě zmiňované spojovala ještě jedna stezka, jenž vedla přímo přes Havlíčkovu Borovou.³ Zcela přesně tedy nevíme, kdy se začaly formovat základy dnešní obce, ovšem na základě výše uvedeného můžeme odhadovat, že se tak stalo ještě před uvedenou první písemnou zmínkou.

1.2 Od první písemné zmínky

V případě Havlíčkovy Borové (dříve Borová, v novověku také Borová Rudná) nemůžeme s jistotou určit, nejen kdy byla založena, ovšem v otázce jejich zakladatelů předpokládáme, že se jednalo o slovanské osídlence, kteří ji založili v průběhu zmiňovaného dvanáctého či na přelomu dvanáctého a třináctého století.⁴ Jeden z nepřímých důkazů o založení

² HÁJKOVÁ, Jaroslava– JONÁKOVÁ, Anna – PITHART, Petr. *Karel Havlíček Borovský a jeho rodiště*. Havlíčkova Borová, 2001, s. 88.

³ STRÁNSKÁ, Jaroslava. *Havlíčková Borová: ve svědectví starých pergamenů*. Havlíčkova Borová, 2006, s. 12.

⁴ HÁJKOVÁ, J.– JONÁKOVÁ, A. – PITHART, P. *Karel*, s. 88.

obce spočívá ve stáří místního kostela sv. Víta. Této stavbě, dříve považované za pozdně gotické dílo, je dnes některými odborníky připisován románský či románsko-gotický původ. Kostel původně ležel na území patřícímu k pražskému knížectví nebo později Markvarticům.⁵ Ještě před slovanským osídlením je doloženo, že byl zdejší stříbrný důl na začátku druhé poloviny 10. století napaden Maďary a Moravany, což je důkaz vlivu i dalších kmenů. Kvůli nájezdům a menším útokům bylo nuceno domácí obyvatelstvo vystavět poblíž dolu na základech zdejšího borového lesa menší opevněný tábor, který ovšem v roce 955 Boleslav I. napadl a obyvatelstvo, které se v něm nacházelo, buď pobil nebo vyhnal. Právě na základě této události je údajně odvozován název samotné vsi, tedy Borové. Později místní obyvatelé doplnili název přívlastkem Rudná, který odrážel zdejší bohaté naleziště železné rudy.⁶

V období středověku započala soukromá držba nad zdejší půdou. V listině jsou k roku 1289 jako držitelé panství uváděni páni z Ronova a Přibyslavi. Konkrétně se v listině píše o odpuštění povinnosti rychtáře Wernhera (kmotra synů), kterému byla darována 2. prosince 1265 vesnice Macourov a za tento dar musel poslat pánovi při každé výpravě své jezdce.⁷ U písemného stvrzení této dohody, které se uskutečnilo na hradě Ronovci byl přítomen také Čeněk z Borové (Schenco de Boraw) a právě zde se poprvé setkáváme s Borovou. Právě Čeněk zvaný „z Borové“ stvrdil dohodu mezi oběma stranami, jakožto první svědek svým vlastnoručním podpisem. Pro dějiny Havlíčkovy Borové je však důležitý tím, že je považován za jejího zakladatele. Sám dle dobových zvyklostí přijal jméno vesnice za své a pravděpodobně zde měl i své sídlo (dvorec). Za místo, které lze považovat za bývalé sídlo místních pánů je místními považováno to, které dnes nese název „Na Vyšehradě“.⁸

Čeněk zvaný z Borové byl s velkou pravděpodobností nejen zakladatelem místní vsi, ale též významný člen rodu pánů z Ronovce. Ti byli blízkými příbuznými Lichtemburků, kteří byli považováni za jeden z nejvýznamnějších a nejmajetnějších rodů v zemi. Tohoto statusu dosáhli především díky těžbě stříbrné rudy.⁹ Jeho otec Častolov byl věrným přívržencem krále Václava I. a Přemysla Otakara II., který se účastnil významných událostí ve spojitosti

⁵ ROUS, Pavel. Havlíčkova Borová. In *Sedm století Havlíčkovy Borové: sborník k sedmi stému výročí první historické zmínky o Havlíčkově Borové*. Havlíčkova Borová, 1989, s. 9.

⁶ STRÁNSKÁ, J. *Havlíčková Borová ve svědectví*, s. 18.

⁷ Tamtéž, s. 28.

⁸ KNÁPEK, Aleš – VESELÝ, Aleš. Renesanční mlýn v Havlíčkově Borové. In *Havlíčkovobrodsko. Sborník příspěvků o historii regionu 30*, Havlíčkův Brod, 2016, s. 211.

⁹ Heslo *Lichtenburkové*. Wikipedie. [online]. [cit. 20.5.2021]. Dostupné z: <<https://cs.wikipedia.org/wiki/Lichtenburkové>>

s vladařským dvorem. Jeho kontakty s Prahou následně pomáhaly posilovat jeho prestiž. Jako hlavní sídlo si Častolov zvolil hrad v Ronově a též pobýval v Příbyslavi. Druhá zmíněná je vzdálená pouhých 8 kilometrů od vsi Borové.¹⁰ Právě za Přemysla Otakara II. byl Častolov velmi respektovanou osobou, kterou si vydobyl především velkým bohatstvím ze stříbrných dolů. Ovšem tento aspekt zřejmě nebyl jediný. Přízeň si také mohl získat rytířským vystupováním nebo sebevědomou okázalostí.¹¹

Během 13. století probíhal na velkém území podél Doubravy a horní Sázavy pod vedením mocných šlechticů rodu Ronovců velký rozmach těžby stříbrné rudy, ovšem Borová zůstávala v té době spíše na okraji zájmu. Tato poddanská vesnička se v té době spíše zaměřovala na zemědělství a částečně také na uhlířství.¹²

Dalším dokladem o existenci Čenka z Borové a jeho synů Alberta a Čenka z Borové pochází z roku 1314, kdy byla jimi vydána listina, na základě které došlo k darování čteného majetku klášteru Údolí Panny Marie, který se nachází v dnešní obci Pohled.¹³ Z následujících let však již žádné zprávy o Čenkových synech nejsou k nalezení. Víme pouze to, že následně se novými pány nad Borovou až do husitských válek stávali potomci Čenkova bratra Jindřicha (pána na Příbyslavě).¹⁴

1.3 Panství po husitských válkách

Když v roce 1375 zemřel tehdejší majitel panství, Zdeněk z Ronova a z Borové, byl jeho nástupcem ustanoven jeho bratr Čeněk. Čeněk se prezentoval jakožto věrný přívrženec katolické církve a svou víru prosazoval i na svém panství. Jeho syn následoval stopy svého otce, dokonce se mu dostalo pocty, když doprovázel císařskou družinu na kostnický sněm roku 1415.¹⁵ Avšak právě katolická víra se mu stalo roku 1424 osudnou. Jan Žižka dobyl a zničil jeho hrad Ronov a Příbyslav. Sám husitský vojevůdce téhož roku poblíž Žižkova Pole (dříve Šenfeld), které se nachází přibližně 5 km od Borové, zemřel.¹⁶ Nevíme s jistotou, v jaké situaci se nacházela ves Borová za husitských válek, ale je více než pravděpodobné, že se drancování

¹⁰ HÁJKOVÁ, J.– JONÁKOVÁ, A. – PITHART, P. *Karel*, s. 88.

¹¹ URBAN, Jan. *Lichtenburkové: vzestupy a pády jednoho panského rodu*. Praha, 2003, s. 70.

¹² ROUS, P. *Havlíčkova Borová*, s. 9.

¹³ KNÁPEK, A. – VESELÝ, A. *Renesanční mlýn*, s. 211.

¹⁴ STRÁNSKÁ, J. *Havlíčkova Borová ve svědectví*, s. 32.

¹⁵ *Tamtéž*, s. 32.

¹⁶ ROUS, P. *Havlíčkova Borová*, s. 9.

husitských vojsk nevyhnula. Jediným faktem je, že Táborité měli až do bitvy u Lipan pod svojí správou příbyslavské panství.¹⁷

Po husitských válkách bylo hlavní otázkou, kdo převezme panství příbyslavské. Nakonec se jeho správy ujali páni z Ronova. Kvůli zničeným statkům a hradům, ze kterých neplynuly téměř žádné výnosy, se však rozhodli, že panství předají svému příbuznému Hynkovi Ptáčkovi z Pirkštejna (pán z Polné). Hynek panství nespravoval příliš dlouho, neboť již roku 1444 zemřel. Zanedlouho poté jeho správu nad statky převzal manžel Hynkovy dcery, Viktorin (nejstarší syn Jiřího z Poděbrad). Borová je opět zmiňována roku 1465, kdy na žádost příbyslavského rychtáře a konšelů Viktorin povoluje Přibyslavi, Borové a Velké Losenici právo na vaření a šenkování piva.¹⁸

Roku 1502 Borová získává odúmrt'. Konkrétně Hynek Boček Zajímač z Kunštátu daroval toto právo městům Polné, Přibyslavi a okolním vesnicím, mezi které náležela i Borová. Borová měla po Hynkovi dalšího pána, který koupil polenské panství dne 14. prosince 1515. Jednalo se o Mikuláše mladšího Trčku z Lípy. Trčkové z Lípy se na tomto panství udrželi až do roku 1538, kdy se novým majitelem stal Karel z Valdštýna a na Skále. Po jeho smrti se absolutním majetkovým dědicem stal jeho zeť, Zachariáš z Hradce.¹⁹ Ten však panství dlouho nespravoval. Po rodinné domluvě po roce 1589 si panství převzal jeho synovec Adam z Hradce a na Telči. V této době se o Borové mluví jako o městečku, které bylo povýšeno v roce 1547, ačkoliv se z drtivé většiny skládalo ze sedláků a chalupářů a obchodníků.²⁰ Nesmíme však opomenout ani obyvatelstvo, které se v okolí věnovalo jednak uhlířství, ale též těžbě železné rudy. Jednalo se především o vesničku Železné Horky, která se výrobou železa zabývala už od počátku 15. století. Tehdy se zde nacházel zkušňovací hamr na železo. Největší rozmach probíhal za pánů z Hradce, kteří vytvořili dokonalou tavbu v šachtovitých zděných pecích tzv. dýmačkách.²¹ Výrobky jako např. motyka, radlice, obručí nebo polotovary byly produkovány jako zboží pro okolí, ale i obchodníky nebo kováře z Hradce Králové.²²

¹⁷ STRÁNSKÁ, J. *Havlíčková Borová ve svědectví*, s. 32.

¹⁸ Tamtéž, s. 33.

¹⁹ Tamtéž, s. 34.

²⁰ ŠUSTR, Milan – ČERNÝ, Karel – LÍBAL, Jaroslav. *Havlíčková Borová na starých pohlednicích. Žďár nad Sázavou*, 2014, s. 7.

²¹ ROUS, P. *Havlíčková Borová*, s. 9.

²² Tamtéž, s. 10.

1.4 Havlíčkova Borová v raném novověku

Páni z Hradce vládli v Polné a v Přibyslavi až do roku 1597, kdy pán Jáchym Oldřich prodal panství Žejdlicům²³ za 119 000 kop míšenských.²⁴ Paství konkrétně zakoupil Hartvík ze Šenfeldu. Jak ve své publikaci věnované starým pergamenům uvádí Jaroslava Stránská: „Rodina Žejdliců vládla té doby, kdy koupí nabyta polenského panství, v Čechách rozsáhlými statky, např. Chocní, Zvoleněvsí, Lány, Doksy, Borovnicí aj.“²⁵ Během jejich správy byla obnovena přibyslavskému panství všechna dosavadní privilegia. Stabilní mocenská situace pánů Žejdliců se ovšem velmi zkomplikovala s příchodem stavovského povstání. Jedním z členů rodu, který je podporoval, a dokonce se zúčastnil samotného povstání, byl Rudolf Žejdlic nejmladší syn Hartvíka.

Po náboženské vzpouře začala katolická víra na panství velmi rychle upadat. Ve zprávě, kterou zaslali místní faráři roku 1569 pražské konzistoři, se píše, že se v jejich okolí objevují duchovní, kteří podceňují celou situaci a vysmívají se církevním obřadům. Postupně tento problém nabyl na rozměrech až do té míry, že se mnoho místních začalo zajímat o učení Martina Luthera, které tak začalo nabírat na popularitě. V Borové a okolních vesnicích začali působit luteránští kněží. V roce 1602 je zmiňován kněz Jan, který zde v té době působil.²⁶ Jelikož byli páni ze Šenfeldů během stavovského povstání velmi aktivní, tak jim byl po roce 1620 jejich majetek (město Polná, pustý hrad Ronov, městečko Přibyslav, ale i městečko Borová) konfiskován a následně přešel do rukou Ditrichštejnů.²⁷ Oficiálním majitelem panství se 14. ledna 1623 stal kardinál František z Ditrichštejna, který ho odkoupil od knížete Karla z Lichtenštejna za 150 000 tisíc zlatých rýnských. Původní cena panství činila o celých 156 000 tisíc více, ovšem za oddanost císaři byla kardinálovi z Ditrichštejna cena ponížena. V té době byla Borová a její okolí z části opuštěno, ovšem postupně sem začali přicházet lidé česky nemluvící, kteří si prosazovali svůj vlastní jazyk. Čeština tak byla na mnoha místech potlačována.²⁸ Za učení bylo jako jediné prohlášeno katolické a v Borové se bohoslužba konala

²³ STRÁNSKÁ, J. *Havlíčková Borová ve svědectví*, s. 35.

²⁴ Páni z Hradce: Polná. Polná. Oficiální web města. [online].[23.5. 2021] Dostupné z: < <https://www.mesto-polna.cz/pani-z-hradce/d-328465>>

²⁵ STRÁNSKÁ, J. *Havlíčková Borová ve svědectví*, s. 35.

²⁶ Tamtéž, s. 36.

²⁷ KNÁPEK, A. – VESELÝ, A. *Renesanční mlýn*, s. 212.

²⁸ STRÁNSKÁ, J. *Havlíčková Borová ve svědectví*, s. 39.

každou třetí neděli.²⁹ Dne 10. dubna 1638 došlo knížetem Maxmiliánem na žádost Přibyslavi k udělení práva. Týkalo se např. možnosti prodávat v okolí sůl.³⁰

Pomalou obnovu částečně zpustlého panství narušila třicetiletá válka. Švédské jednotky se pohybovaly na zdejším území a drancovaly jak Německý Brod a Přibyslav, tak též Borovou. Roku 1643 se švédské vojsko přesouvalo z Chrudimi na Moravu a projíždělo také Přibyslaví, která se i díky vyplacení ubránila svému případnému plenění.³¹ Samotnou Borovou zasáhla válka poměrně zásadně. Neštěstí mluví jasně: 13 opuštěných rolnických statků, 5 pustých chalupnických usedlostí a 8 zahradnických usedlostí³² a počet obyvatel klesl minimálně o jednu třetinu. Vedlejší vesnice Železné Horky, která nyní patří pod správu Havlíčkovy Borové, se v roce 1654 úplně vylidnila. Hlavní příčinou bylo pozastavení dýmačky, kterou se již po skončení války nepodařilo obnovit. Zaniklou vesnici se Ditrichštejnové nesnažili obnovit, a na místo toho se soustředili na vybudování vysoké pece ve Starém Ransku, která byla uvedena do chodu v roce 1669.³³

Pro Havlíčkovu Borovou téměř vždy platilo, že byla součástí větších správních celků, z tohoto důvodu zde nikdy nedošlo k zřízení panského dvora nebo sídla.³⁴ Berní rula potvrzuje, že od počátku byla vesnicí rolníků a hospodářů i díky rozsáhlým pozemkům v okolí. V polovině 17. století zde pobývali též tkalci, krejčí nebo povozníci.³⁵ Z hlediska obnovy po třicetileté válce se kníže Ferdinand z Ditrichštejna spíše soustředil na rozvoj duchovní. Za zmínku stojí nařízení, které se týká opravy borovského kostela sv. Víta nebo vystavění nového ženského chudobince a špitálu v Přibyslavi.³⁶ Roku 1676 byla také Ferdinandem z Ditrichštejna postavena jednotřídní škola v Borové.³⁷ Po jeho smrti v roce 1698 pokračovali ve správě jeho potomci, kteří opět obnovili všechna privilegia a výsady města Přibyslavi.³⁸

²⁹ STRÁNSKÁ, J. *Havlíčková Borová ve svědectví*, s. 40.

³⁰ Tamtéž, s. 41.

³¹ Tamtéž, s. 42.

³² Tamtéž, s. 44.

³³ ROUS, P. *Havlíčková Borová*, s. 10.

³⁴ KNÁPEK, A. – VESELÝ, A. *Renesanční mlýn*, s. 212.

³⁵ Berní rula 303-304/325-325a

³⁶ STRÁNSKÁ, J. *Havlíčková Borová ve svědectví*, s. 49.

³⁷ Heslo Havlíčková Borová. Wikipedie. [online]. [cit. 25.5.2021]. Dostupné

z: <https://cs.wikipedia.org/wiki/Havl%C3%AD%C4%8Dkova_Borov%C3%A1>

³⁸ STRÁNSKÁ, J. *Havlíčková Borová ve svědectví*, s. 50.

Za panování Marie Terezie je Borová zmiňována v souvislosti s utábořením vojska saského generála Polastrona dne 2. ledna 1742, který požadoval po Ždárském klášteře potraviny pro své vojáky. Avšak jediné, co obdržel, bylo odmítnutí, protože ho o pár hodin dříve s podobnou prosbou předběhlo francouzské vojsko.³⁹ Životní podmínky v 18. století obecně nebyly nijak valné. Již roku 1720 se objevila velká drahota a nedostatek surovin, které následovaly války o Rakouské dědictví. Na závěr tohoto konfliktu roku 1748 však panství postihlo neštěstí v podobě zemětřesení, které se objevilo na Moravě a dosahovalo až do Žďáru nad Sázavou. Zkázu téhož roku dokončily krátce před sklizní ještě roje kobylek, které se postaraly o další neúrodu. Podobně neúspěšným se stal i rok 1771, který byl spojen s velkou úmrtností obyvatel v důsledku šíření nemoci.⁴⁰ Podobným situacím se snažila předcházet panovnice, která dne 1. dubna 1744 udělila obci Borové právo k odbývání výročních trhů a k odbývání výročních, koňských a dobytčích trhů a k odbývání týdenních trhů každý pátek.⁴¹ V Borové a okolí se obecně nejvíce prosazovalo pěstování lnu, což bylo motivováno jeho velkou výnosností.⁴² V roce 1770 došlo k udělení vrchnostního privilegia na vaření piva, jehož příprava měla tradici již od dob pánů z Ronova.⁴³ Od konce 18. století se důležitým zdrojem výdělku místních stal textilní průmysl. Používaly se tkalcovské stavy, na kterých byly zpracovávány především lněné a bavlněné přize, ale také ty z juty a vlny. Nejvíce se vyráběly etamíny (jemné průsvitné látky) nebo kličkové a jutové koberce.⁴⁴

1.5 19. a 20. století

Dlouhé 19. století je pro současné obyvatele obce spojeno především s osobností místního rodáka Karla Havlíčka Borovského, který se zde narodil dne 31. října roku 1821 kupci Františkovi Havlíčkovi a jeho manželce Josefě, kteří ve vsi provozovali obchod. Karel zde trávil dětství až do roku 1833, kdy se s rodinou přestěhoval do Německého Brodu.⁴⁵

Ovšem 19. století není jen o narození a životě Karla Havlíčkova Borovského. Během něj ves postihlo opět několik živelných pohrom. Konkrétně roku 1835 došlo k mohutnému požáru,

³⁹ STRÁNSKÁ, J. *Havlíčková Borová ve svědectví*, s. 59.

⁴⁰ Tamtéž, s. 61.

⁴¹ Tamtéž, s. 74.

⁴² Tamtéž, s. 62.

⁴³ ŠUSTR, Milan – ČERNÝ, Karel – LÍBAL, Jaroslav. *Havlíčková Borová na starých pohlednicích*. Žďár nad Sázavou, 2014, s. 7.

⁴⁴ ROUS, P. *Havlíčková Borová*, s. 10.

⁴⁵ HÁJKOVÁ, J.– JONÁKOVÁ, A. – PITHART, P. *Karel*, s. 47.

který se rozšířil téměř po celé Borové a dokázal poničit celkem čtyřicet devět domů. O pár let později roku 1861 nastala podobná situace, kdy bylo požárem zasaženo celkem devět stavení. Roku 1875 došlo k úderu blesku do věže místního kostela sv. Víta, v důsledku čehož byla věž zničena. O tři roky později následoval další požár, který měl za následek šestnáct poškozených domů, avšak nic se nerovnal živelným požárům z roku 1886 a 1887, kdy bylo nejprve zničeno šedesát čtyři budov s hospodářskými staveními (1886) a následně dalších třicet dva objektů (1887). V závěru století, přesněji roku 1898, došlo v důsledku ohně k likvidaci dvanácti a v roce 1900 čtrnácti stavení.⁴⁶

I díky těmto živelným pohromám byl v únoru roku 1887 zřízen sedmičlenný výbor, který měl na starosti přípravu založení hasičského sboru, který měl pomoci předcházet velkým škodám v důsledku požáru. Zřízení sboru bylo ujednáno dne 27. května 1887 a o pár týdnů později byla zakoupena první dvouproudová stříkačka od firmy R. A. Smejkal Praha za 904 zl. a k tomu 200 m hadic. Následně byl hasičský sbor Borová přijat do Župní hasičské jednoty německo-brodské a do Zemské ústřední hasičské jednoty Praha.⁴⁷

Ke všeobecnému prospěchu byla také roku 1870 zřízena borovská pošta s odůvodněním, že se bude nacházet na výhodném místě mezi poštou v Příbyslavi a ve Ždírci. Prvním zdejším poštmistrem se stal František Musil, který poštu zřídil nejprve u sebe doma.⁴⁸ Další místním veřejným prostorem byla škola, která zde stála již od roku 1676, kdy byla postavena na příkaz knížete Ferdinanda z Dietrichsteina. Roku 1727 byla však vystavěna prostornější škola ze dřeva, která sloužila svému účelu až do roku 1785, kdy již nebylo možné ji využívat. Na vedlejším pozemku tak vyrostla nová kamenná budova školy.⁴⁹ Ta však nebyla nikterak prostorná a v průběhu let se začalo ukazovat, že její kapacita je nedostatečná. Zájem až 190 dětí z okolí začal v roce 1822 přivádět občany na novou myšlenku týkající se stavby větší školy. Nová budova určená ke vzdělávání byla nakonec postavena až o několik let později, konkrétně v roce 1847. Byla jednopatrová, kdy v prvním patře byly dvě učebny a v přízemí učitelské obydlí.⁵⁰ V roce 1886 zasáhl do dějin Borové jeden z nejničivějších požárů vůbec, který pohltit celou školu a nenávratně ji zničil. Avšak již v následujícím roce vedení obce začalo

⁴⁶ HÁJKOVÁ, J.– JONÁKOVÁ, A. – PITHART, P. *Karel*, s. 91.

⁴⁷ Tamtéž, s. 126.

⁴⁸ STRÁNSKÁ, J. *Havlíčková Borová ve svědectví*, s. 95.

⁴⁹ Tamtéž, s. 81.

⁵⁰ Tamtéž, s. 82.

jednat o absenci školních prostor.⁵¹ Ač se to zdálo nemožné, tak znovupostavená školní budova byla již dne 15. září 1888 kolaudační komisí schválena k užívání. Stavba se vyjma přístavby nachází ve své původní podobě na zdejší návsi dodnes.⁵²

Devatenácté století je příznačné pro postupný průmyslový rozvoj v celé Evropě. Ačkoliv tomu tak skutečně bylo, na venkově obecně, ale stejně tak v Borové zůstával způsob obživy podobný tomu, jak tomu bylo v předešlých staletích. Ve východní části obce se však začalo s dolováním železné rudy, která byla dovážena do nedalekého Starého Ranska a Polničky.⁵³ Na začátku devatenáctého století se v Borové objevovala tato zaměstnání: 2 faktoři, 6 kupců, 4 pekaři, 2 řezníci, 5 hospodských, 3 truhláři, 4 obuvníci, 2 koláři, 2 kováři a 1 zelinář.⁵⁴ Místní se začali čím dál tím více zabývat textilní výrobou, která vzkvétala téměř v každém zdejším domě či chalupě. Podobně se specializovaly i další vesnice jako Železné Horky a Peršíkov. Tento způsob obživy se zde udržel až do 20. století, kdy obvykle hlavní pracovní náplň představovala výroba vzorované tkaniny pro vídeňské továrny nebo pro podnikatele z Vysočiny.⁵⁵

S počátkem 20. století rostl v povědomí místních odkaz zdejšího rodáka Karla Havlíčka Borovského. Dne 25. srpna 1901 byl na návsi dokonce odhalen žurnalistův pomník, který byl vyhotoven Josefem Strachovským, bratrance Ducháčkovými a Vlachem Josefem Mikelliou.⁵⁶ Poklidný život obyvatel na počátku 20. století narušilo až vypuknutí první světové války. Všichni bojeschopní muži do věku čtyřiceti dvou let se připojili k 21. pěšímu pluku v Čáslavi.⁵⁷ Již v roce 1915 bylo jasné, že za obětí válce padlo 14 občanů. Celkově se jí účastnilo něco přes 400 mužů (v té době se jednalo o čtvrtinu obyvatel).⁵⁸ V roce 1918 Borovou zasáhla Evropou se šířící španělská chřipka, které část obyvatel podlehla.⁵⁹ Vzhledem k probíhající první světové válce a materiálnímu nedostatku bylo zapotřebí, aby Borová odevzdala své dva kostelní zvony na doplnění kovu pro válku. Stalo se tak 21. září 1916. Poté na kostele zůstal pouze jeden menší zvon ze třech původních.⁶⁰ Nové se pak na věž kostela dostaly až v roce 1925, protože byl

⁵¹ STRÁNSKÁ, J. *Havlíčková Borová ve svědectví*, s. 101.

⁵² Tamtéž, s. 102.

⁵³ ROUS, P. *Havlíčková Borová*, s. 11.

⁵⁴ HÁJKOVÁ, J.–JONÁKOVÁ, A. – PITHART, P. *Karel*, s. 100.

⁵⁵ ROUS, P. *Havlíčková Borová*, s. 10.

⁵⁶ STRÁNSKÁ, J. *Havlíčková Borová ve svědectví*, s. 133.

⁵⁷ Tamtéž, s. 148.

⁵⁸ Tamtéž, s. 149.

⁵⁹ Tamtéž, s. 156.

⁶⁰ Tamtéž, s. 138.

nedostatek financí a panovaly všeobecně vysoké ceny kovů. Stejný osud jako zvony, měly také kostelní varhany, které byly odvezeny v roce 1918.⁶¹ Významnou poválečnou událost představovalo roku 1921 založení Sokola v Borové.⁶² V roce 1926 došlo k modernizaci obce, když bylo zavedeno elektrické osvětlení.⁶³ V roce 1931 pak ke kulturnímu rozkvětu, a to díky otevření Havlíčkova muzea.⁶⁴

V Borové se s příchodem nového století začalo, i přes nepříznivou finanční situaci po světové válce, velmi intenzivně stavět. Počínaje rokem 1910 bylo evidováno v obci 196 objektů. Velký nárůst v tomto směru můžeme poté pozorovat krátce po skončení války již v roce 1920, kdy bylo v obci evidováno 216 objektů. K roku 1933 číslo vzrostlo až na 265 budov. Ve třicátých letech se však již příliš nestavělo, protože i Borovou zasáhla velká hospodářská krize.⁶⁵ Navíc v té době začal v Československu převládat strach a obavy z nacistického Německa. Od roku 1940 byly místní školy zavedeny povinné hodiny německého jazyka a celkově došlo k výraznému omezení vyučovacích hodin z důvodu válečného stavu (např. z důvodu nedostatku dřeva na topení přes zimní období).⁶⁶ Kulturní život se omezil jen na biograf, který vysílal pouze povolené materiály. Tyto filmy bylo možné pouštět pouze dvakrát nebo třikrát týdně a konání taneční zábavy bylo zcela pozastaveno. Místo toho se lidé občas tajně scházeli v chalupách. Od roku 1944 se začalo objevovat divadlo, které bylo tvořeno spíše s předtuchou budoucí svobody. V průběhu války se rozmohl počet radiopřijímačů, ze kterých se tajně poslouchal londýnský rozhlas. Nedostatek potravin, který se zde projevil, způsobil zavedení přidělového systému. Ale i v Borové se bohužel objevili udavači, kteří však často za udání svého spoluobčana dostali od gestapa pouze směšné peníze. Židé, kteří žili v obci, se pak snažili všemožným způsobem vyhnout deportaci do koncentračních táborů. Např. paní Chválová se nechala rozvést se svým mužem, ale ani to nezabránilo tomu, aby paní Chválová skončila na jeden a půl roku v Terezíně. Dalším, kdo proti nacistickému teroru nic nezmohl, byl obyvatel židovského původu pan Scherer, který se do Borové přistěhoval v roce 1938 a následně byl se svojí rodinou odveden do koncentračního tábora v Polsku, kde zahynul. Přežila pouze jeho dcera, která našla nový domov v Palestině.

⁶¹ STRÁNSKÁ, J. *Havlíčková Borová ve svědectví*, s. 139.

⁶² Tamtéž, s. 182.

⁶³ Tamtéž, s. 170.

⁶⁴ Tamtéž, s. 177.

⁶⁵ Tamtéž, s. 158.

⁶⁶ Tamtéž, s. 180.

Našli se ale i jednotlivci, kteří se ve větších městech snažili prodat za vysoké peníze zabité prasata.⁶⁷ Od roku 1943 do roku 1944 se v borovském lese usadili partyzáni, kteří si toto místo zvolili hlavně pro husté a nijak narušené lesy. Na konci roku 1944 se pak přemístili blíže Žďáru. Do konce války v okolí operovalo více takovýchto skupin. Vedlejší obec Peršíkov, která nyní spadá pod správu Havlíčkovy Borové, se podílela také na odboji, když v lesní hájovně u Janáčků přechovávala partyzány ze skupin Zarevo a Mistr Jan Hus.⁶⁸

Když 5. května 1945 bylo rozhlasem oznámeno povstání, následně zavládlo nadšení a občané začali vyvěšovat československé prapory.⁶⁹ Ve dnech 8. a 9. května dorazila do obce Sovětská armáda.⁷⁰ Po porážce nacistů začal odsun německého obyvatelstva. Z Borovska se odstěhovalo několik rodin a dle dochovaných záznamů nedorazilo do borovské školy 15 dětí.⁷¹ Na pozemku kostela byl 2. ledna 1947 rozšířen stávající hřbitov.⁷²

Po válce se začalo přemýšlet, jakým směrem se chod obce v budoucnu vydá. Hned po válce byl zaveden nový název Havlíčkova Borová, který byl oficiálně schválen v roce 1949. Volby, které se konaly v květnu 1946, byly vcelku nejednoznačného výsledku 319 hlasů KSČ, 227 lidovci, 123 národní socialisté a 78 pro sociální demokraty.⁷³ Po roce 1948 se stala vedoucí silou Komunistická strana Československa, která i za pomoci akčního výboru zajistila opuštění 8 členů z MNV v obci.⁷⁴ Jednotné zemědělské družstvo vzniklo společně s Peršíkovem a Železnými Horkami v letech 1949 a 1950. V 50. letech se tyto dvě obce odloučily a v roce 1961 se opět spojily v JZD v Havlíčkově Borové.

Ve druhé polovině 20. století se vlivem zvyšováním životní úrovně začalo velmi intenzivně stavět. Z počátku se spíše jednalo o rekonstrukce stávajících domů, ale v roce 1981 až 1985 bylo vystavěno 32 nových rodinných domů.⁷⁵ Stavební revoluce se dotkla i veřejných budov. V roce 1978 byla vystavěna přístavba základní školy, v roce 1971 novostavba pohostinství Jednoty, 1968 a 1980 národní výbor v a roce 1988 nákupní středisko.⁷⁶

⁶⁷ STRÁNSKÁ, J. *Havlíčková Borová ve svědectví*, s. 190.

⁶⁸ ŠUSTR, Milan – ČERNÝ, Karel – LÍBAL, Jaroslav. *Havlíčková Borová na starých pohlednicích*. Žďár nad Sázavou, 2014, s. 7.

⁶⁹ ROUS, P. *Havlíčková Borová*, s. 25.

⁷⁰ Tamtéž, s. 26.

⁷¹ STRÁNSKÁ, J. *Havlíčková Borová ve svědectví*, s. 195.

⁷² Tamtéž, s. 141.

⁷³ ROUS, P. *Havlíčková Borová*, s. 26.

⁷⁴ Tamtéž, s. 27.

⁷⁵ Tamtéž, s. 28.

⁷⁶ Tamtéž, s. 29.

1.6 Vývoj počtu obyvatelstva

Největšího počtu obyvatel bylo dosaženo na konci 19. století, kdy bylo v roce 1880 spočítáno 1874 lidí. Tento milník se už ovšem nepodařilo překonat, neboť počet obyvatel začal výrazně klesat. Pokles neměl naštěstí vliv na počet domů. Měl spíše opačný charakter. Vzhledem ke zvedající se životní úrovni se od konce 19. století začal počet domů zvedat. Největší úbytek byl jistě zaznamenaný po válkách. V období mezi rokem 1910 a 1921 se počet snížil o 171 obyvatel. V letech 1930 až 1950 byl úbytek 234 obyvatel. Po roce 1950 se začalo objevovat větší množství opuštěných domů, které se využívaly jenom krátkodobě, protože začaly být ve vlastnictví chalupářů. Dalším důsledkem bylo snížení v přidružených obcích Peršikov a Železné Horky. Zdálo se, že se snižování obyvatel v roce 1970 zastavil a na krátkou dobu začalo jeho zvyšování.⁷⁷ To skončilo v roce 1997, kdy se opět začal počet obyvatel dramaticky snižovat. To bylo způsobeno velkou skupinou lidí v poproduktivním věku. V posledních pár letech se křivka začala zase zvedat v roce 2014 se dostala na celkový počet 985 obyvatel. Velká skupina lidí, která se odstěhovala byla také k tomuto kroku donucena. Nedostatek pracovních příležitostí, špatná dopravní spojení byla určitě, jedním hlavním důvodem, proč obyvatelé tento městys Havlíčkova Borová opouštěli.⁷⁸

⁷⁷ STRÁNSKÁ, J. *Havlíčková Borová ve svědectví*, s. 20.

⁷⁸ Tamtéž, s. 21.

Tabulka 1.Vývoj počtu obyvatel a počet domů⁷⁹.

ROK	POČET OBYVATEL	POČET DOMŮ
1869	1779	207
1880	1874	218
1890	1804	223
1900	1776	224
1910	1755	238
1921	1584	243
1930	1442	315
1961	1142	297
1970	882	282
1980	996	302
1991	942	300
1997	905	344
1998	891	345
2005	946	350
2006	949	---
2014	985	---

⁷⁹ STRÁNSKÁ, J. *Havlíčková Borová ve svědectví*, s. 21.

2 HAVLÍČKOVA BOROVÁ A JEJÍ URBANISTICKÝ VÝVOJ

Havlíčková Borová dostala název po borovém lese, který se v těchto končinách nachází.⁸⁰ Jméno Havlíčkova dostala v roce 1949 po novináři, spisovateli a básníkovi Karlu Havlíčku Borovském, který se v Borové narodil a prožil zde své dětství.⁸¹ Mezi další významné rodáky určitě patří za zmínku středoškolský pedagog, novinář a politik Václav Zelený.

2.1 Poloha a situace

Obec Havlíčkova Borová se nachází v severovýchodní části okresu Havlíčkův Brod. Konkrétně je vzdálena přibližně 15 km západně od Havlíčkova Brodu v Kraji Vysočina. Obec je ojedinelým situovaným sídlem, kde se domy táhnou až na vrchol kopce, a tam se nachází v 637 m. n. m. kostel sv. Víta, který je patrně vidět několik km v okolí. Součástí městyse jsou také dvě části. Celková rozloha katastrálního území obce činí 22,83 km² a k roku 2016 zde žilo 945 obyvatel. Konkrétně se správní území dělí na tři části. Havlíčkova Borová (1759 ha), Železné Horky (361 ha) a Peršikov (162 ha).⁸² *Havlíčková Borová je ojedinele situovaným sídlem v pomezí krajiny Českomoravské vrchoviny. Její domy vyběhají vzhůru po táhlém kuželovitém svahu, na jehož vrcholku (637 m.n.m.) se nalézá borovský kostel sv. Víta, který vyčnívá na východním obzoru havlíckobrodského okresu jako zdaleka viditelné dávné hraniční znamení. Rozkládá se mezi hřbetem Henzličky a Dářskou brázdou v nadmořské výšce 586 m. n.m. Nejvyšší bod Henzlička dosahuje výšky 692 m. n. m. Nejnižší bod Borovského potoka je u Železných Horek (522 m. n. m).* Na severovýchodní straně od městyse se rozléhají lesy Ranského masivu (přírodní rezervace Staré Ransko a Ranská bahna), které spadají do CHKO Žďárské vrchy. Borovská jezírka, která se také nacházejí v lesích Ranského masivu, jsou velmi zajímavým pozůstatkem po těžbě železné rudy, která zde v 19. století probíhala.⁸³ Z hlediska ekonomické oblasti je poloha značně nevýhodná z důvodu špatného autobusového spojení a chybějícímu vlakovému spojení. Tyto nevýhody jsou ale také spojeny hlavně s menší mírou zalidněnosti v okolí. Nejbližší jsou obce Příbyslav (7 km), Ždírec nad Doubravou (7 km), Žďár

⁸⁰ ROUS, P. Havlíčkova Borová, s. 9.

⁸¹ Havlíčkova Borová. Oficiální stránky Havlíčkovy Borové. [online]. [cit. 02.06.2021]. Dostupné z: <<https://www.havlickovaborova.cz/>>

⁸² ROUS, P. Havlíčkova Borová, s. 9.

⁸³ Havlíčkova Borová. Oficiální stránky Havlíčkovy Borové. [online]. [cit. 02.06.2021]. Dostupné z: <<https://www.havlickovaborova.cz/>>

nad Sázavou (17 km) a Havlíčkův Brod (20 km).⁸⁴ V roce 2006 byl obci vrácen status městyse, který si drží dodnes.⁸⁵

2.2 Klimatické, hydrologické a půdní poměry

Havlíčková Borová patří z klimatického hlediska do okrsku B10, který se v této oblasti nachází. Tato oblast patří klimaticky k nejlepším místům v České republice. Pyšní se především příjemným a rovnoměrným teplotám po celý rok a bez větších výkyvů v letních a zimních měsících.⁸⁶

Hydrologické poměry jsou v oblasti velmi rozsáhlé. V oblasti se nacházejí malé rybníky, ale také velké množství potůčků, které jsou protkány v celé oblasti a zajišťují odvod přebytečné vody z okolních luk a polí. V katastru obce protéká Borovský potok, který zajišťuje odvod vody do řeky Sázavy. Ještě v katastru obce se do něho vlévají tři významné potoky. Jedná se o Jitkovský potok, potok Bělá a Modlíkovský potok.⁸⁷

Půdní poměry nejsou nijak ucházející, neboť se oblast nachází v hlinitopísčitých půdách, které jsou středně těžké. Další překážkou je kámen, který se tu bohužel v půdě objevuje ve značné míře, a to komplikuje celkovou produkci. V nižších polohách můžeme pozorovat jílovitou půdu, která se zde vytváří pomocí podzemní vody.⁸⁸

⁸⁴ STRÁNSKÁ, J. *Havlíčková Borová ve svědectví*, s. 14.

⁸⁵ Heslo Havlíčková Borová. Wikipedie. [online]. [cit. 25.5.2021]. Dostupné z: <https://cs.wikipedia.org/wiki/Havl%C3%AD%C4%8Dkova_Borov%C3%A1>

⁸⁶ STRÁNSKÁ, J. *Havlíčková Borová ve svědectví*, s. 16.

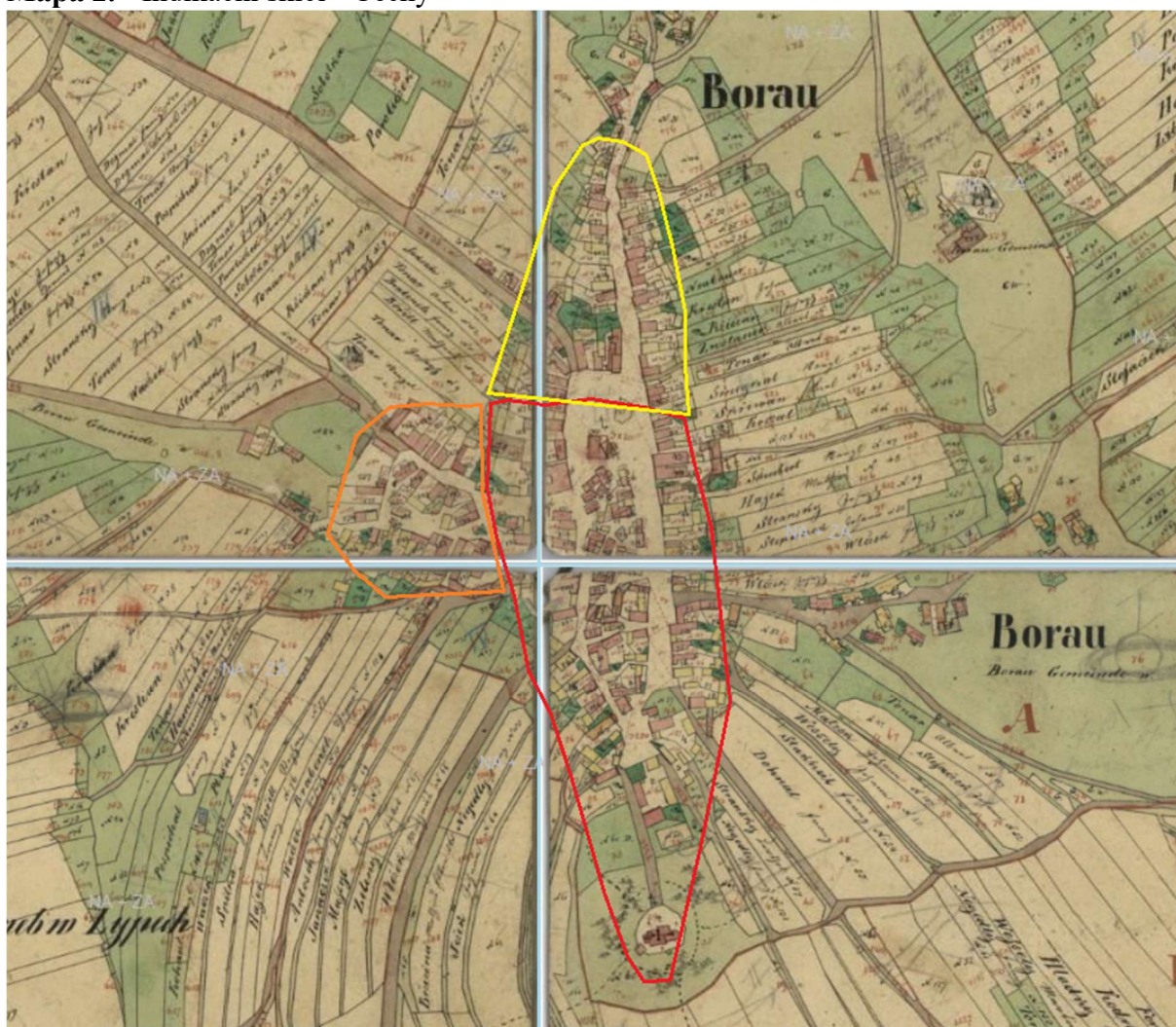
⁸⁷ Tamtéž, s. 17.

⁸⁸ Tamtéž, s. 17.

2.3 Urbanistický vývoj

2.3.1 Vývoj ve středověku

Mapa 2. - Indikační skici - Čechy⁸⁹



Celkový vývoj ve středověku nelze s jistotou potvrdit, jakým způsobem se formoval, ale je možné předpokládat určité kroky. Středověká vesnice Borová vznikla zřejmě ve druhé polovině 12. nebo na přelomu 12. a 13. století. Zpočátku se jednalo o ves, která díky okolním těžbám železných, stříbrných rud a uhlířství zažívala značný rozvoj.⁹⁰ Nejstarší dochovaný objekt, který se v Borové nachází, byl vystavěn na úplném vrcholku borovského kopce na konci 12. století.⁹¹ Jedná se o kostel sv. Víta. Právě od této církevní památky se odvíjela poloha vesnice. Poloha vesnice byla zřejmě v prvopočátku vystavěna jako velká protáhlá náves ležící pod kopcem, kde se nachází kostel sv. Víta. Dnešní ulice nese název K Vepřové. Když se podíváme na jižní část obce a porovnáme ji se staršími mapami, tak je velmi pravděpodobné,

⁸⁹ CUZK archiv, Indikační skica stabilního katastru - Čechy, Havlíčkova Borová, [online]. [cit. 15. 6. 2021.]. Dostupné z: < <https://ags.cuzk.cz/archiv/openmap.html?typ=skicic&idrastru=CAS046018380> >

⁹⁰ KUČA, K. *Města*, s. 48.

⁹¹ STRÁNSKÁ, J. *Havlíčková Borová ve svědectví*, s. 22.

že při vzniku byla ves vřetenová se záhumenicovou plužinou, kterou pozorujeme i dnes. Červenou barvou je zakreslena původní forma vesnice, která se začala formovat ve středověku. Byla to zřejmě vřetenová ves se záhumenicovou plužinou, která je vidět za západní řadou domů. Žlutou barvou je zakreslen zřejmě mladší úsek, který byl napojen na původní zástavbu. Další možností je, že žlutý úsek byl vystavěn současně s červeným a tvořil dlouhou protáhlou vřetenovou ves. V severozápadní části jsou náznaky toho, že záhumenicová plužina, která je na této mapě zakreslena, tak je mladšího data. To by znamenalo, že plužina, která je zde zakreslena, tak na jejím místě byly postaveny venkovské objekty. Levá strana ulice Zeleného, tvořila střed vřetenové vsi a západně od této řady byla další ulice a za ní byla vystavěna řada venkovských stavení, která měla za obytnou částí záhumenicovou plužinu. V dalších letech, spíše na konci středověku mohla být postavena západní oblast, která má na mapě oranžovou barvu. Za venkovskými staveními byla připojena záhumenicová plužina. Vzhledem k nepříznivému terénu byla formována po vrstevnicích.

2.3.2 Vývoj do konce 18. století

Další vývoj nemůžeme přesně definovat, ale můžeme potvrdit, že se dolní polovina vsi zformovala až v pozdějších letech. Právě severní polovina má určité znaky parcelačních změn, které jsou nejvíce viditelné v severozápadní části, kde by mohlo nejvíce odpovídat i pravoúhlé ukončení dolního konce návěsního prostoru.⁹²

„Snad se tak mohlo stát po třicetileté válce, kdy téměř polovina městečka zůstala pustá. Vývoj půdorysu ovšem mohl být ještě složitější, neboť uprostřed západní strany náměstí se kolmo připojuje další obdélný prostor, jehož novodobý původ vylučuje vazba zástavby jeho jižní strany na radiální záhumenicovou plužinu jižní poloviny městečka. Opět zcela hypoteticky lze nadhodit možnost, zda toto rozšíření návsi nemůže souviset s povýšením na městečko v roce 1547.“⁹³

Mimo návěs se objevuje v průběhu 16. století renesanční mlýn s pivovarem, který se nachází asi 600 m severozápadně od původního historického okraje Borové u borovského potoka. Právě tento komplex díky své dataci dělá druhý nejstarší hmotný objekt v městečku.⁹⁴

⁹² KUČA, K. *Města*, s. 48.

⁹³ Tamtéž, s. 48.

⁹⁴ KNÁPEK, A. – VESELÝ, A. *Renesanční mlýn*, s. 211.

V období, kdy probíhala třicetiletá válka, se v Borové nacházelo něco přes 60 domů. Velký nárůst Borová zaznamenala až v průběhu 2. pol. 18. a 1. pol. 19. století, kdy se počet stavení skoro z trojnásobil.⁹⁵

„Kromě rozšiřování zástavby podél cest byla tehdy zastavěna převážná část plochy obou náměstí. To, že tento proces postihl i zmíněné západní náměstí, může také dokazovat jeho předbělohorský původ, neboť není zcela pravděpodobné, aby byl případně nově vytyčený prostor vzápětí zastavěn (současně mezi polovinou 17. a polovinou 18. století počet domů stagnoval).“⁹⁶

Ve 2. pol. 18. století se začalo s budováním objektů v západní části obce. Tato část se začala rozpínat od jihozápadního rohu náměstí dále směrem na západ.

2.3.3 Vývoj v 19. století

„Rozvoj výstavby v 19. století byl spojen i s přestavbami starších objektů.“⁹⁷ Z velké části se ještě objevují domy dřevěné, které ať už nuceně nebo nenuceně se začaly rekonstruovat.“ V té době ustálená hmotová struktura prostých přízemních štítových domů se třídmými klasicistními fasádami se z velké části dochovala dodnes a dává městečku charakter památkové zóny.“⁹⁸ Změny pozorujeme zřejmě ve 2. pol. 19. stol, kdy se začíná měnit prostředí v severovýchodní části katastru obce. V této části se nachází lom, u kterého pozorujeme stavební činnost. Konkrétně zůstal 1 objekt, 2 objekty se přestavěly a 3 vznikly nově. V jižní části pod kostelem pozorujeme před rokem 1877 velkou přestavbu objektů, která mohla být vyvolána požárem. Jedná se o část vesnice, u které vede silnice na Modlíkov a Přibyslav. 1888 byla uprostřed náměstí postavena mohutná budova novorenesanční školy. Na mapách Císařských povinných otiscích je vidět, že se na náměstí nacházela nádrž pro případ požáru, která se do dnešní doby nedochovala.⁹⁹

Menší komplikací s identifikováním urbanistického vývoje dělají požáry, které se v 19. století velmi často vyskytovaly.

⁹⁵ KUČA, K. *Města*, s. 48.

⁹⁶ Tamtéž., s. 48.

⁹⁷ Tamtéž., s. 48.

⁹⁸ Tamtéž., s. 48.

⁹⁹ Tamtéž., s. 48.

Tabulka 3. - Přehled požárů a počet zničených objektů v 19. století¹⁰⁰:

Datum	Počet zničených objektů
1835	49
1861	9
1878	16
1886	64
1887	32
1898	12
1900	14

Tabulka 4. - Stavební vývoj od 2. pol. 19. století^{101,102}:

ROK	POČET DOMŮ
1654	61
1757	67
1843	171
1869	207
1880	218
1890	223
1900	224
1910	238
1921	243
1930	315
1961	297
1970	282
1980	302
1991	300
1997	344
1998	345
2005	350

¹⁰⁰ STRÁNSKÁ, J. *Havlíčková Borová ve svědectví*, s. 107, 108, 109.

¹⁰¹ KUČA, K. *Města*, s. 47.

¹⁰² STRÁNSKÁ, J. *Havlíčková Borová ve svědectví*, s. 21.

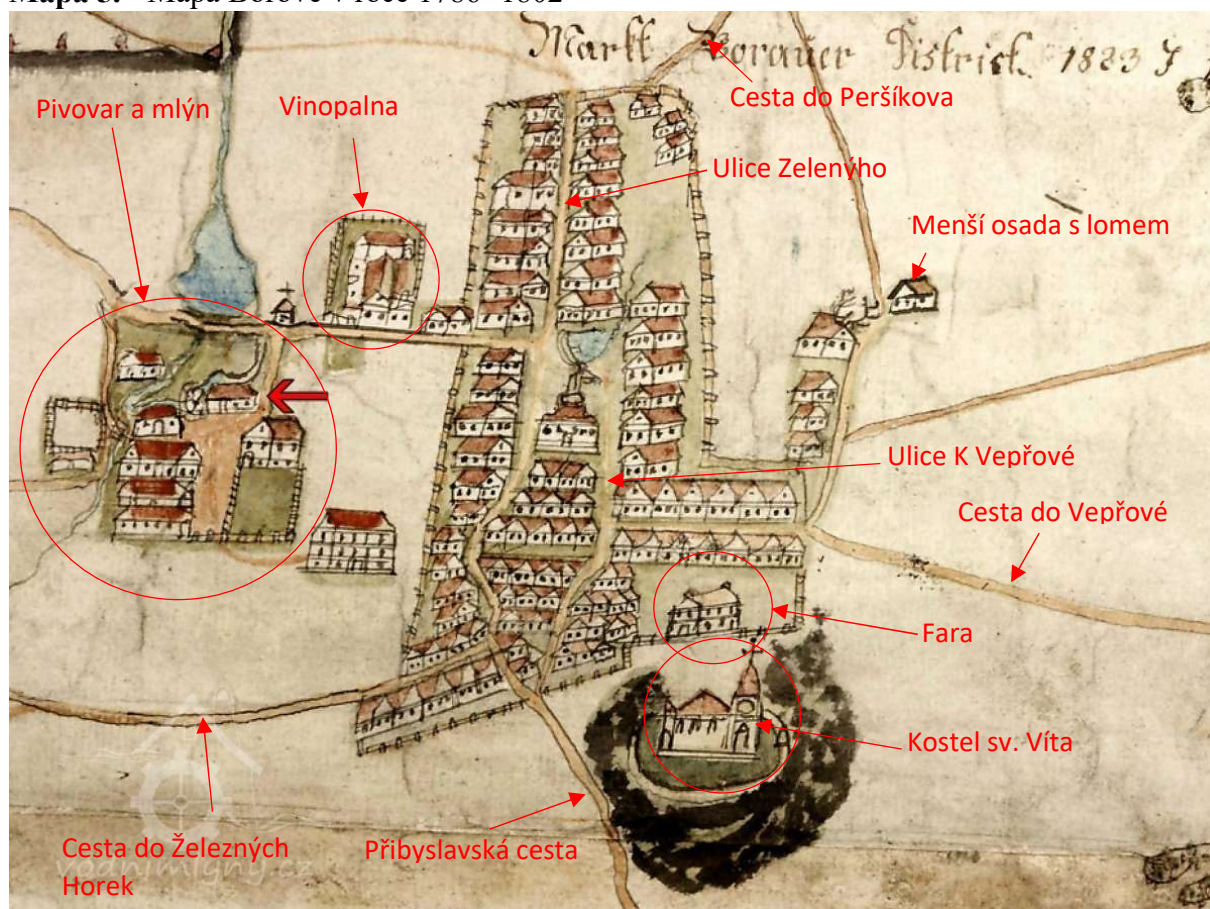
2.3.4 Vývoj ve 20. století

V 1. pol. 20 století se stavebnictví opět rozeběhlo. Začalo se stavět hlavně na třech místech v Borové. Prvním místem, které začalo utvářet charakter dnešní obce, byla silnice od náměstí směrem na Jítkov (severozápadní část). Další část, která se v poměrně velkém měřítku začala rozrůstat, byla západní část. Tato část se začala zvětšovat už v 19. století a ve 20. století na ni bylo navázáno. Největší částí 1. pol. 20. st. byla severovýchodní oblast při polní cestě do Peršíkova.

2.4 Rozbor historických map

2.4.1 Havlíčkova Borová 1786–1802

Mapa 5. - Mapa Borové v roce 1786 -1802¹⁰³

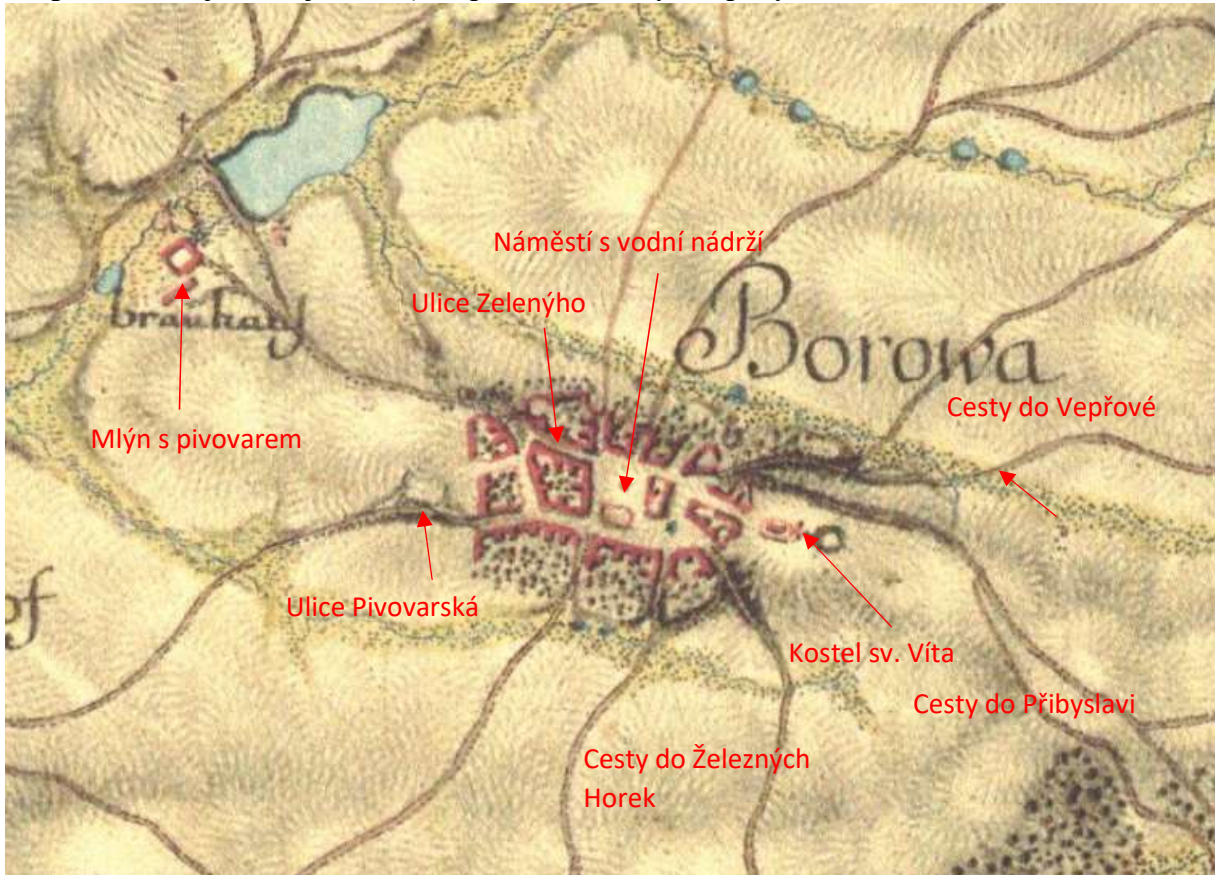


Na mapě z konce 18. století se nachází v západní části mlýn s pivovarem ze 16. století. Nad mlýnem se nachází rybník, který poháněl mlýn. O něco severněji stojí vinopalna ze 17. století. Jižní stranu zdobí kostel sv. Víta původně z konce 12. století. Jedná se o návesní typ. Toto uskupení objektů se víceméně do dnešní doby nezměnilo. Vidíme dnešní ulice Zeleného, K Vepřové a ulici Pivovarskou. Na náměstí vidíme nádrž pro případ požáru. Na mapě jsou i cesty do Peršíkova, Ždírcce, do Vepřové, Přibyslavi nebo do Železných Horek.

¹⁰³ (ŠIMEK, Rudolf. Vodní mlýny.cz. Mlýn Havlíčkova Borová. [online].[cit. 10.7.2021]. Dostupné z:<<http://vodnimlyny.cz/mlyny/objekty/detail/4843-mlyn-havlickova-borova>>

2.4.2I. vojenské (josefské) mapování

Mapa 6. – I. vojenské (josefské) mapování – Čechy, mapový list č. 199¹⁰⁴

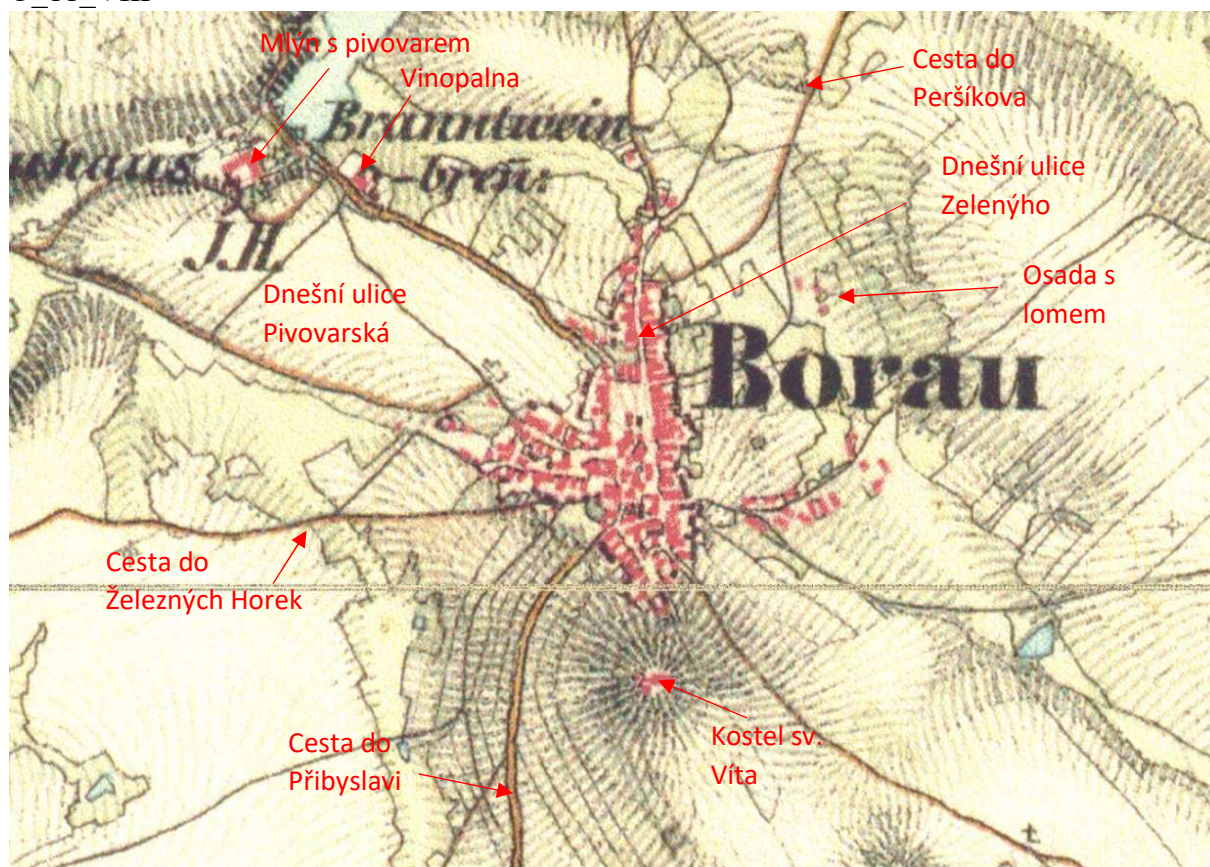


Na prvním vojenském mapování je vidět návesní typ vesnice, která je zde zakreslena nezvyklým způsobem. Její orientace delší stranou je zde zakreslena ve směru Z-V. Ovšem ve skutečnosti je vesnice orientována ve směru J-S. Na mapě jsou vidět cesty vedoucí do Borové. Celkově jsou domy zakresleny poblíž náměstí. Objekty jsou převážně zakresleny štítovou orientací, ale není to přesně určitelné. Zřejmě je zde špatně zakreslen mlýn s pivovarem, který by se měl nacházet více jižněji.

¹⁰⁴ CUZK archiv, I. vojenské mapování - Čechy, Havlíčková Borová, [online]. [cit. 17. 6. 2021.]. Dostupné z: http://oldmaps.geolab.cz/map_viewer.pl?lang=cs&map_root=1vm&map_region=ce&map_list=c199

2.4.3 II. vojenské (Františkovo) mapování

Mapa 7. - II. vojenské (Františkovo) mapování 1852 -1853 - Čechy, mapový list O_11_VIII¹⁰⁵

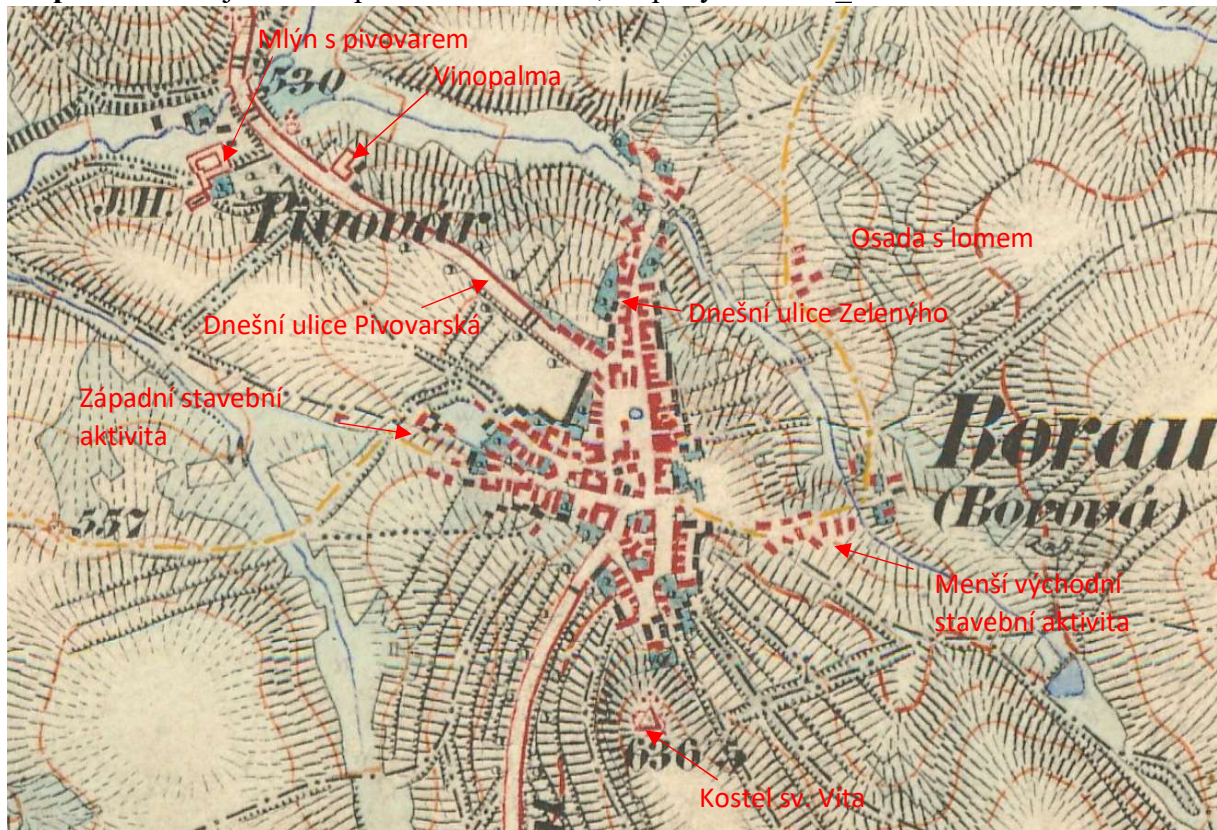


Na této mapě vidíme podrobnější rozestavení domů v 1. pol. 19. století. Celkově převládají cihlové domy, ale nachází se tu stále domy dřevěné. Objekty jsou z převážné většiny stavěny šítovou orientací. Vidíme návesní typ vesnice. Za převážnou skupinou domů je plužina navázána na parcelu obytnou.

¹⁰⁵ Laboratoř geoinformatiky, II. vojenské mapování - Čechy, Havlíčková Borová, [online]. [cit. 17. 6. 2021.]. Dostupné z: http://oldmaps.geolab.cz/map_viewer.pl?lang=cs&map_root=2vm&map_region=ce&map_list=O_11_VIII

2.4.4 III. vojenské mapování

Mapa 8. - III. vojenské mapování - 1 : 25 000, mapový list 4155_2¹⁰⁶

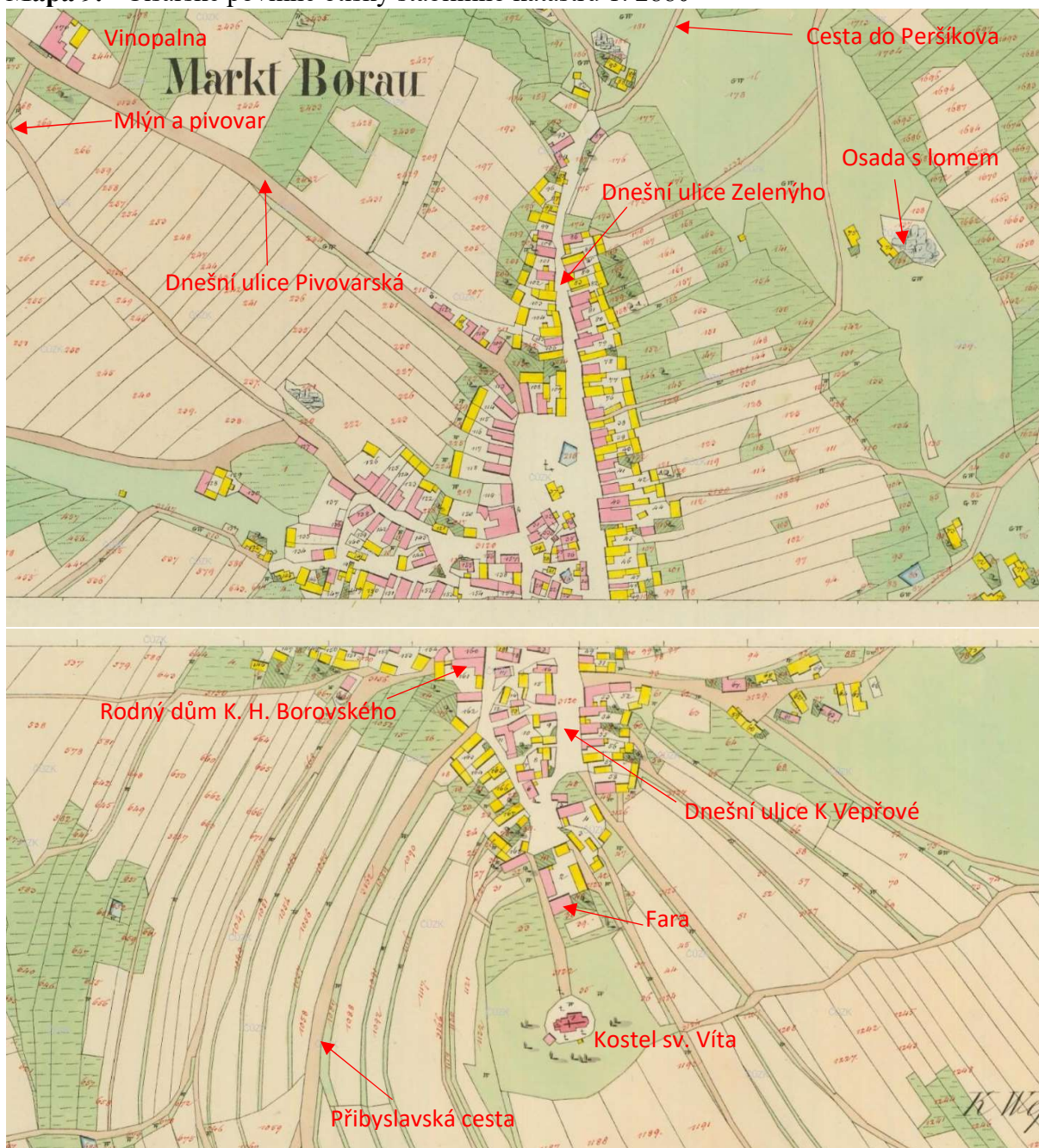


Na této mapě vidíme podrobnější rozestavení domů v 2. pol. 19. století. Objekty jsou z převážné většiny stavěny šítovou orientací. Vidíme návesní typ vesnice. Celková zástavba se začíná rozšiřovat západním směrem od náměstí. V severovýchodní části jsou zakresleny obytná stavení s lomem. Vidíme zde nepravidelné zakreslení terénu, které způsobilo velmi neobvyklé rozdělení plužiny, zejména v okolí kostela.

¹⁰⁶ Laboratoř geoinformatiky, III. vojenské mapování - Čechy, Havlíčková Borová, [online]. [cit. 17. 6. 2021.]. Dostupné z: http://oldmaps.geolab.cz/map_viewer.pl?lang=cs&map_root=3vm&map_region=25&map_list=4155_2

2.4.5 Císařské povinné otisky stabilního katastru 1: 2880

Mapa 9. - Císařské povinné otisky stabilního katastru 1: 2880¹⁰⁷



Na této mapě vidíme podrobnější rozestavení domů v 1. pol. 19. století. Celkově převládají cihlové domy, ale nachází se tu stále domy dřevěné. Součástí většiny objektů jsou dřevěná hospodářská stavení. Objekty jsou z převážné většiny stavěny šítovou orientací. Vidíme návesní typ vesnice se záhumenicovou plužinou. Za převážnou skupinou domu je vidět plužina, navazující na parcelu obytnou.

¹⁰⁷ ÚAZK. Císařské povinné otisky stabilního katastru Čech – Borová.[online]. [cit. 01. 07. 2021]. Dostupné z: <https://ags.cuzk.cz/archiv/openmap.html?typ=cioc&idrastru=B2_a_6C_1797-3_5>

2.4.6 Originální mapy stabilního katastru

Mapa 10. - Originální mapy stabilního katastru 1: 2880 s reambulací v roce 1877¹⁰⁸



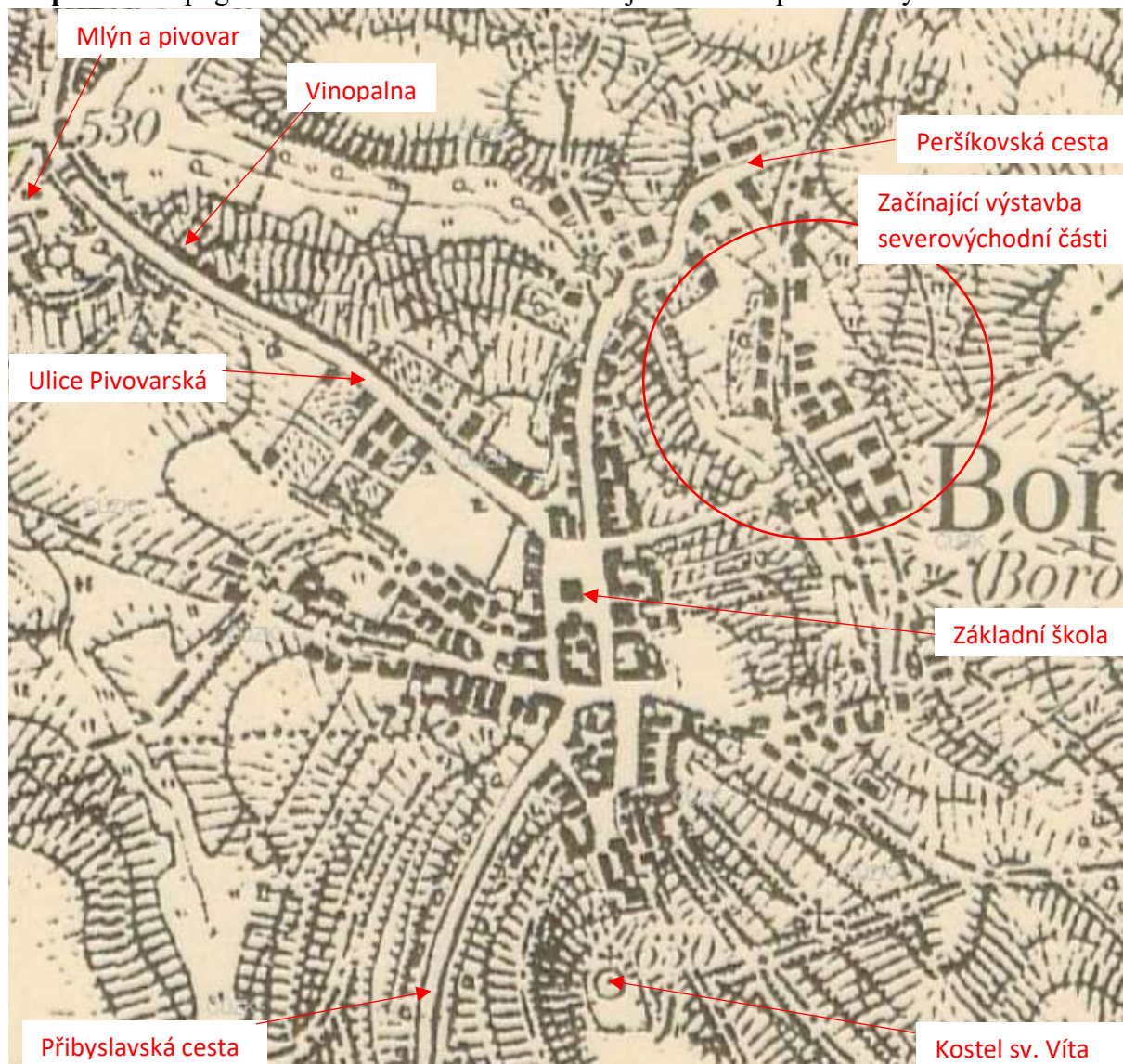
Originální mapy stabilního katastru nám říkají s doplněnou reambulací z roku 1877, velmi důležité informace. Mapa se nám více vybarvila do červené barvy. Konkrétně si můžeme povšimnout jižní části obce vedle silnice na Příbyslav, kde se začínají dřevěné objekty

¹⁰⁸ ÚAZK. Originální mapy stabilního katastru Čech – ves Borová.[online]. [cit. 01. 07. 2021]. Dostupné z: <https://ags.cuzk.cz/archiv/openmap.html?typ=omc&idrastru=B2_a_4C_412_5>

nahrazovat cihlovými. U starého lomu proběhla rekonstrukce, ale i výstavba několika nových domů. V západní části obce pod náměstím se tato část začala poměrně rozšiřovat. Probíhají zde i rekonstrukce. Na náměstí je zaznamenána budoucí stavba základní školy, která byla vystavěna v roce 1888.

2.4.7 Topografická sekce třetího vojenského mapování

Mapa 11. - Topografická sekce 1: 25 000 třetího vojenského mapování – vydáno 1943¹⁰⁹



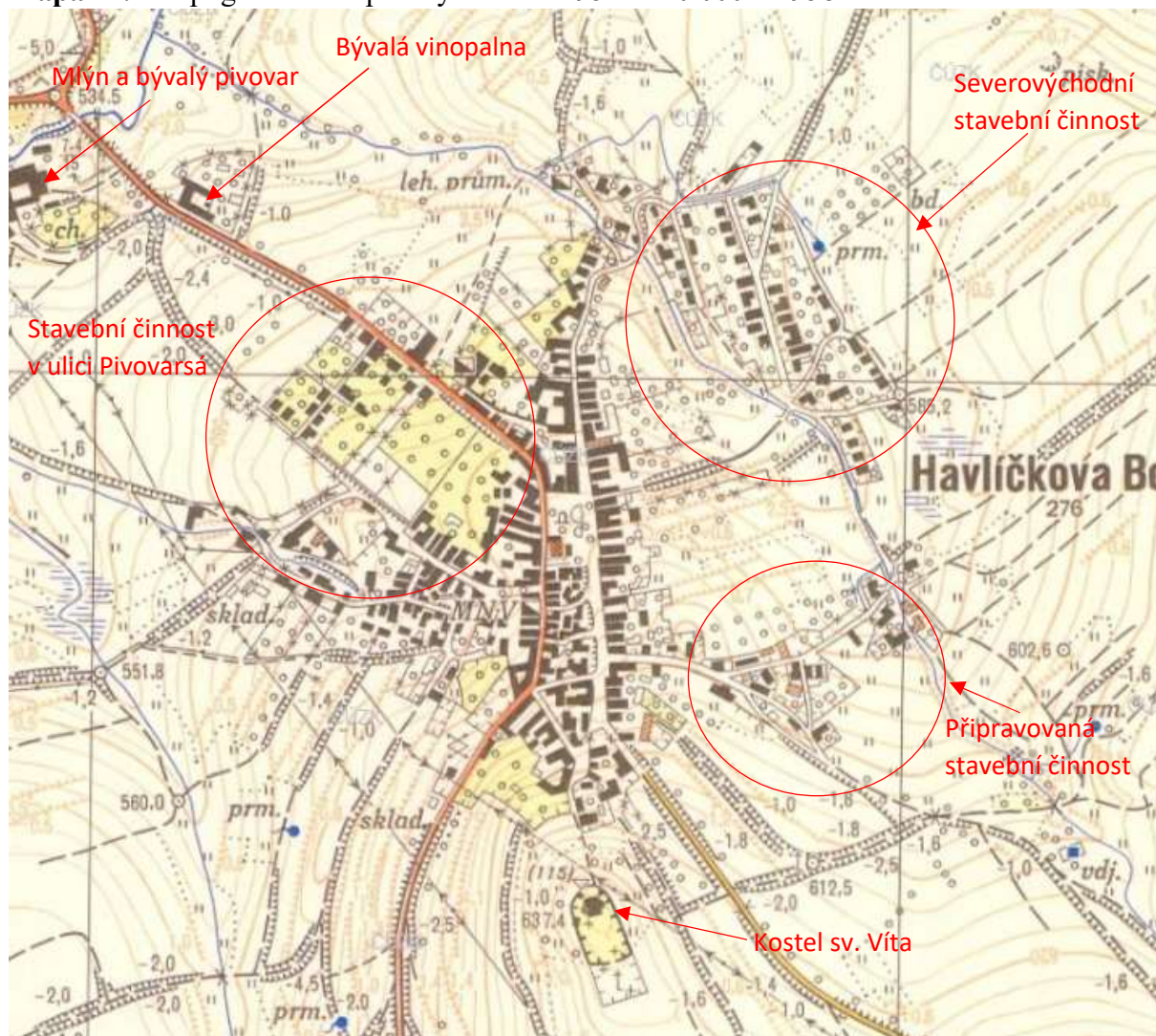
Na snímku z třetího vojenského mapování vidíme víceméně nezměněnou polohu objektů. Není vidět ani žádná výrazná výstavba, kromě vystavěné základní školy na náměstí.

¹⁰⁹ ÚAZK. Třetí vojenské mapování – Borová.[online]. [cit. 14. 07.2021]. Dostupné z: <
https://ags.cuzk.cz/archiv/openmap.html?typ=topo1952&idrastru=D7_2_M-33-92-B-a-1>

Můžeme si ovšem povšimnout velmi výrazného a nepravidelného terénu, který byl určitě pro zemědělství velmi náročný.

2.4.8 Topografická mapa v systému S-1952

Mapa 12. - Topografická mapa v systému S-1952 1: 10 000 – 1958¹¹⁰



Topografická mapa v systému S–1952 nám ukazuje zvětšování obce, ve které ve 2. pol. 20. století zasáhlo velké stavební rozšiřování. V severovýchodní části je vidět velká stavební aktivita, která pokračovala až do konce 20. století. V ulici Pivovarská se začínají stavět objekty podél silnice a nad budoucím JZD. Ve východní oblasti jsou zapsané parcely k připravované stavební činnosti.

¹¹⁰ ÚAZK. Topografická mapa v systému S-1952 Havlíčkova Borová.[online]. [15. 07. 2021]. Dostupné z: <https://ags.cuzk.cz/archiv/openmap.html?typ=topo1952&idrastru=D7_2_M-33-92-B-a-1>

2.4.9 Aktuální satelitní snímek obce

Mapa 13. - Satelitní snímek obce¹¹¹



Na aktuální mapě vidíme, že se jádro obce skoro vůbec nezměnilo. Čeho si však musíme všimnout je rozšíření vsi. Nejvíce se ves rozrostla ve 2. pol. 20. století, a to konkrétně na severovýchodní straně, kde byla zastavěna celá záhumenicová plůžina. Na začátku 2. pol. 20. stol. začaly vznikat objekty JZD v severozápadní části pod mlýnem. Díky velké stavební činnosti se propojila celá západní část až před hranice JZD. Ulice Pivovarská se také začala formovat až ve 2. pol. 20. stol. Objekty byly stavěny především podél silnice. Naproti JZD přes ulici Pivovarskou byla postavena menší čtvrť objektů.

¹¹¹ Mapy.cz. Havlíčkova Borová – letecký snímek.[online]. [12.07. 2021]. Dostupné z: <https://mapy.cz/zakladni?x=15.7815682&y=49.6368519&z=16&base=ophoto>

3 KATALOG S VYBRANÝMI PŘÍKLADY

3.1 Plošný průzkum zástavby

Plošný průzkum zástavby s vybranými objekty se zaměřuje především na ty, které se nacházejí v památkové zóně Havlíčkovy Borové nebo na ty, které k památkové zóně přilehají a dotvářejí charakter památkové zóny. Průzkum obsahuje statistické údaje zjištěné především na základě terénního výzkumu, analýzy historických map a historických fotografií. Celkem je v katalogu 48 příkladů. Výběr probíhal především podle terénního výzkumu, který proběhl v obci 4x. Z počátku bylo vybráno 70 objektů. To však neznamená, že se objekty, které nebyly vybrány, nejsou zajímavé nebo nevhodné pro zpracování památkového katalogu. Objekty se vybíraly podle tří hledisek:

1. První hledisko určovalo, jakou má objekt hodnotu pramenů nebo literatury, které jsou při tvorbě katalogu klíčové. Vzhledem k tomu, že dostupnost pramenů, a především literatury je nedostačující, tak se v krajním případě rozhodovalo také s přispěním historických fotografií nebo určujícím stavem historického objektu.
2. Druhým hlediskem bylo stáří jednotlivých objektů vzhledem k analýzám historických map. V dnešní době je velmi komplikované určit stáří objektu, vzhledem k tomu, že se ve 2. pol. 20. století rekonstruovalo bez jakýkoliv návrhů odborných činitelů.
3. Ve třetím hledisku byla snaha o doplnění objektů, tak aby se z každé části Havlíčkovy Borové v památkovém katalogu objevilo určité množství objektů. Toto hledisko bylo klíčové v tom, aby se v památkovém katalogu neobjevily jenom objekty z jedné části.

Pozn. Vzhledem k probíhající pandemii koronaviru SARS-CoV-2 jsme se po telefonické domluvě dohodli se panem starostou Přemyslem Tonarem na tom, že při terénním průzkumu nebudu navštěvovat jednotlivé objekty. Proto je celý výzkum založen především na analýzách historických map a aktuálních map, fotografických snímcích z vnějšku objektů a historických dostupných pramenů.

3.2 Vybrané příklady

Průzkum byl zpracován podle zásad platné metodické publikace J. Pešty. *Plošný průzkum lidové architektury a venkovských sídel*. Praha. 2014. Hlavní částí práce tvoří katalog vybraných objektů v daném území. Konkrétně bylo zpracováno 48 objektů.

Vzhledem k přehlednosti jsem se rozhodl necitovat obrázkové přílohy do katalogu. Katalogové obrázkové přílohy jsou citované na konci práce v kapitole LITERATURA A ZDROJE.

Tabulka 14.

Vysvětlení:

- **ČP** – Aktuální číslo popisné nebo číslo evidenční.
- **Ulice** – Název ulice, kde se jednotlivý objekt nachází.
- **Upřesnění (druh, název)** – Upřesnění nám popisuje, o jaký druh stavby se jedná.
- **1838** – Ukazuje nám zakreslení obytné budovy (první písmeno) a hospodářské budovy (druhé písmeno) na Císařských povinných otiscích stabilního katastru vytvořených v roce 1838.
- **1877** - Ukazuje nám zakreslení obytné budovy (první písmeno) a hospodářských budova (druhé písmeno) na Originálních mapách stabilního katastru s reambulací vytvořenou v roce 1877.
- **Vznik** – Vznik zde určuje datum, kdy mohla být postavena nejpozději obytná hlavní plocha celé usedlosti.

Přehled všech katalogových objektů:

Lokace			Objekt		
ČP	Ulice	Upřesnění (druh, název)	1838	1877	Vznik
Č. e. 1	K Vepřové	Venkovská usedlost	Z, D	Z, D	1. pol. 19. st
136	K Vepřové	Venkovská usedlost	Z, D	Z, D	1. pol. 19. st
52	K Vepřové	Venkovská usedlost	Z, D	Z, D	1. pol. 19. st
48	K Vepřové	Venkovská usedlost	D, D	D, Z	2. pol. 19. st
41	Náměstí	Venkovský dům	D, D	D, Z	2. pol. 19. st
189	Náměstí	Venkovská usedlost	Z, /	Z, /	1. pol. 19. st
188	Náměstí	Venkovský dům	Z, D	Z, D	1. pol. 19. st
157	K Vepřové 157	Venkovský dům	Z, D	Z, D	1. pol. 19. st
152	Náměstí	Venkovská usedlost	Z, D	Z, Z	1. pol. 19. st
137	K Vepřové	Venkovská usedlost	Z, D	Z, D	1. pol. 19. st
135	Náměstí	Venkovská usedlost	Z, D	Z, Z	1. pol. 19. st
132	Náměstí	Venkovský dům	Z, D	Z, D	1. pol. 19. st
77	Horecká	Venkovská usedlost	D, D	D, D	2. pol. 19. st
62	Dlážděná	Venkovská usedlost	D, D	Z, Z	2. pol. 19. st
54	K Vepřové	Venkovská usedlost	D, D	D, D	2. pol. 19. st
53	K Vepřové	Venkovská usedlost	Z, D	Z, Z	1. pol. 19. st
51	K vepřové	Venkovský dům	D, D	D, D	2. pol. 19. st
50	K Vepřové	Venkovská usedlost	D, D	D, D	2. pol. 19. st
49	K Vepřové	Venkovská usedlost	D, D	Z, D	2. pol. 19. st
46	K vepřové	Venkovská usedlost	Z, D	Z, Z	1. pol. 19. st
45	Náměstí	Venkovská usedlost	Z, D	Z, D	1. pol. 19. st
43	Náměstí	Venkovská usedlost	Z, D	Z, D	1. pol. 19. st
32	Zelenýho	Venkovská usedlost	Z, D	Z, /	1. pol. 19. st
163	Havlíčková	Rodný dům K. H. B.	Z, Z	Z, /	2. pol. 19. st
/	/	Kostel sv. Víta	Z	Z	Středověk
97	Náměstí	Základní škola	Z	Z	2. pol. 19. st
9	Náměstí	Venkovská usedlost	Z, D	Z, D	1. pol. 19. st
7	Náměstí	Venkovská usedlost	Z, D	Z, D	1. pol. 19. st
6	Družstevní	Venkovský dům	D	D	1. pol. 20. st
5	Družstevní	Venkovská usedlost	Z, D	Z, /	1. pol. 19. st
155	Horecká	Venkovský dům	D, Z	D, Z	2. pol. 19. st
72	Horecká	Venkovský dům	D	Z	2. pol. 19. st
75	Horecká	Venkovská usedlost	Z, D	Z, D	1. pol. 19. st
67	Havlíčková	Venkovský dům	Z, D	Z, D	1. pol. 19. st
114	Havlíčková	Venkovský dům	Z, D	Z, D	1. pol. 19. st
106	Havlíčková	Venkovská usedlost	D, D	Z, D	2. pol. 19. st
115	Havlíčková	Venkovská usedlost	Z, D	Z, D	1. pol. 19. st
65	Dlážděná	Venkovská usedlost	D, D	Z, Z	2. pol. 19. st
61	Dlážděná	Venkovská usedlost	Z, D	Z, D	1. pol. 19. st
60	Dlážděná	Venkovská usedlost s farou	Z, D	Z, D	1. pol. 19. st
57	Dlážděná	Venkovská usedlost	Z, D	Z, Z	1. pol. 19. st
109	K Vepřové	Venkovská usedlost	Z, D	Z, D	1. pol. 19. st
108	K Vepřové	Venkovská usedlost	Z, D	Z, Z	1. pol. 19. st
169	Zelenýho	Venkovská usedlost	D, D	D, D	2. pol. 19. st

33	Zelenýho	Venkovská usedlost	Z, D	Z, D	1. pol. 19. st
35	Zelenýho	Venkovská usedlost	Z, D	Z, D	2. pol. 19. st
129	Zelenýho	Venkovská usedlost	Z, D	Z, Z	1. pol. 19. st
20	Zelenýho	Venkovská usedlost	D, D	D, D	2. pol. 19. st

Vybrané příklady začínají na další straně.

Venkovský dům č. e. 1			
Lokalita:	Havlíčkova Borová	Okres:	Havlíčkův Brod
Obec:	Havlíčková Borová 568660	Kraj:	Kraj Vysočina
Katastrální území:	Havlíčková Borová 637963	GPS (WGS 84):	49.633829N, 15.782590E
Číslo popisné (č.p.) nebo evidenční číslo (č.e.):	K Vepřové č. e. 1	Číslo parcelní a rejstříkové číslo ÚSKP:	58, 14463/6-187
Identifikační fotografie:		Zákres do mapy:	
 <p>Obrázek 1</p>		 <p>Obrázek 2</p>	
Poloha:	K Vepřové č. e. 1, jižní část obce		
Stručný popis areálu (objektu):	<p>Situace: Situovaný je v jižní části obce jako poslední dům po levé straně směrem na obec Vepřovou. Delší stranou je orientován ve směru V-Z. Jedná se o štítovou orientaci.</p> <p>Dispozice: Areál má obdélníkový tvar, kdy zastavěná část připomíná tvar písmene L. Hlavní obytná část je zřejmě rozdělena na tři části. Dle přibližného odhadu stáří se jedná o chlévě-komorový typ. Obytná část je vybavena na západní straně k silnici. Uprostřed síň a za ní zřejmě černá kuchyně (dnes zřejmě přestavěno). Nalevo od síně je světnice. Za obytnou částí je připojená kůlna. Na východní straně areálu přistavěna stodola.</p> <p>Konstrukce: Přízemní zděné venkovské stavení. Dům je omítaný, sokl nahrubo nahozený. Součástí usedlosti je ohradní zeď s bránou, která je na pozemku situována východně. Jedná se o půlkruhová dřevěná vrata, která se nachází vlevo od průčelí. Zeď omítaná, sokl nahrubo nahozený. Jižní strana dvousá po dvou dvoukřídlých oknech. Jižní strana omítána nahrubo, stejně jako sokl. Stodola zděná s dřevěným polopatrem.</p> <p>Průčelí: Přízemí trojosé po třech oknech se segmentovým záklenkem o třech tabulkách s rámem ve tvaru T. Přízemí odděleno plochou římsou. Patro dvousé o dvou oknech s rámem ve tvaru T menší velikosti než v přízemí se segmentovými záklenky o třech tabulkách. Okna opatřena štukovými šambránami. Nad okny vytvořen otvor pro půdu. Průčelí zakončeno polovalbou.</p> <p>Střecha: Obytná část opatřena sedlovou střechou s eternitovými šablonami. Stodola vybavena pálenou taškovou krytinou se sedlovou střechou.</p>		
Stavební vývoj a historie areálu (objektu):	V současnosti je zřejmé, že areál prošel spíše méně výraznou obměnou. Na Císařských povinných otiscích je patrné, že obytná část již měla zděnou formu. V porovnání s dnešní mapou zřejmě nezměnila svůj obdélníkový tvar. V porovnání se stodolou a kůlnou je patrná menší změna, kdy na otiscích vidíme dřevěnou formu stavení. Tato forma nebyla		

	změněna ani v roce 1877 na Originálních mapách SK. Na dnešní mapě je patrné výrazné zvětšení střechy, ale při porovnání s fotodokumentací vyplývá, že stodola a kůlna zůstaly v jádru nezměněny. Zřejmě v 1. pol. 20. století došlo k menším úpravám (dozdění zdiva a zvětšení střechy). Při reambulaci bylo postaveno menší stavení (zřejmě chlév nebo dřevník), které se ale do dnešní doby nedochovalo.
Doporučení pro obnovu a další existenci objektu:	Je nezbytné zachování domu v jeho plném rozsahu. Zásadní úpravy by mohly narušit pozůstatek objektu se stodolou, který utváří kompletní celek.
Památkové hodnocení:	Hodnotný. V obci velmi důležitý a v plném rozsahu zachovalý důkaz lidové architektury.
Památková ochrana:	Dům prohlášen za kulturní památku. Nachází se v části určující charakter PZ.

Západní pohled



Obrázek 3

Západní pohled na průčelí



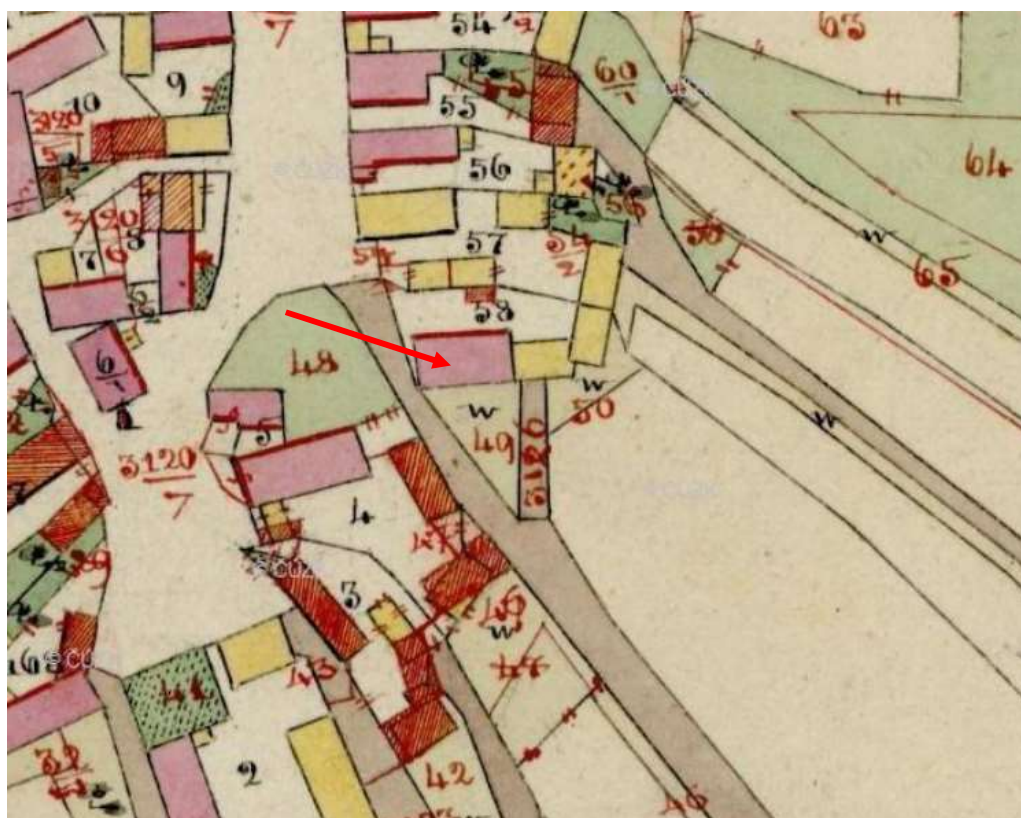
Obrázek 4

Jihozápadní pohled



Obrázek 5

Originální mapa stabilního katastru s reambulací v roce 1877



Obrázek 6

Historická fotografie



Obrázek 7

Pohled do areálu



Obrázek 8

Aktuální satelitní snímek



Obrázek 9

Venkovský dům č. p. 136			
Lokalita:	Havlíčkova Borová	Okres:	Havlíčkův Brod
Obec:	Havlíčkova Borová 568660	Kraj:	Kraj Vysočina
Katastrální území:	Havlíčkova Borová 637963	GPS (WGS 84):	49.6342281N, 15.7823831E
Číslo popisné (č.p.) nebo evidenční číslo (č.e.):	K Vepřové 136	Číslo parcelní a rejstříkové číslo ÚSKP:	56, 13936/6-190
Identifikační fotografie:		Zákres do mapy:	
 <p>Obrázek 10</p>		 <p>Obrázek 11</p>	
Poloha:	K Vepřové 136, jižní část obce		
Stručný popis areálu (objektu):	<p>Situace: Dům je situován v jižní části obce po levé straně směrem na obec Vepřovou. Delší stranou je orientován ve směru V-Z. Jedná se o štítovou orientaci.</p> <p>Dispozice: Parcela připomíná obdélníkový tvar, kdy zastavěná část tvoří písmeno L. Blíže silnici začíná obytná část, za ní je připojeno hospodářské stavení. Hlavní obytná část zřejmě rozdělena na tři části. Podle přibližného odhadu stáří se jedná o chlévě-komorový typ. Dnes pravděpodobně přestavěno. Za obytnou částí připojena stodola.</p> <p>Konstrukce: Obytná část postavena jako přízemní zděné venkovské stavení obdélníkového půdorysu. Omítka rozdělena na dvě části. Spodní část hladká, vrchní hrubá. Jižně od průčelí postavena železná branka zelené barvy s menší částí ohradní zdi. Cihlová hospodářská stavba postavena na obdélném půdorysu s dřevěným polopatrem. Přistavěna kolmo k obytné části.</p> <p>Průčelí: Přízemí jednoosé s trojdílným oknem zelené a bílé barvy o třech tabulkách. Nejsou patrné žádné ozdobné prvky. Nad oknem ve štítě vytvořeny dvě menší okna zelené barvy, každé o čtyřech tabulkách s rámem připomínající kříž.</p> <p>Střecha: Obytná část opatřena sedlovou plechovou střechou. Hospodářská stavba vybavena pálenou taškovou krytinou se sedlovou střechou.</p>		
Stavební vývoj a historie areálu (objektu):	<p>Do dnešní doby pozorujeme menší úpravy areálu. Na Originálních mapách SK s reambulací je patrné, že obytná část již měla zděnou formu. V porovnání s dnešní mapou vidíme pouze odstranění předsíně na východní straně u vstupu do objektu. Hospodářské stavení bylo postaveno ve 2. pol. 20. století. Na konci 19. století byla připojena menší dřevěná stavba (zřejmě dílna nebo kůlna). V 19. století byla součástí areálu stodola obdélníkového půdorysu, která se nacházela na východní straně pozemku. K ní byla ještě připojena menší dřevěná stavba. Tyto objekty již nejsou součástí areálu. Samotná obytná část musela vzniknout nejspíše v 1. třetině 19. století.</p>		

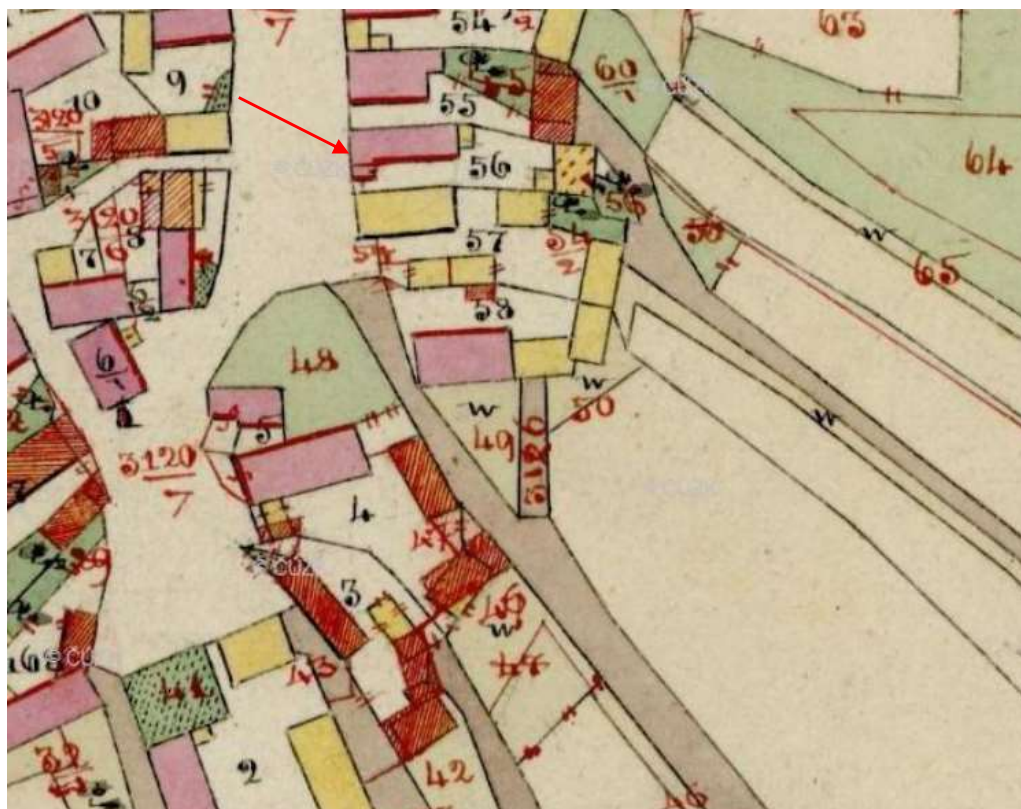
Doporučení pro obnovu a další existenci objektu:	Zachování objektu. Mohla by být vytvořena nová fasáda.
Památkové hodnocení:	Důkaz lidové architektury zachovalé v plném rozsahu.
Památková ochrana:	Dům prohlášen za kulturní památku. Nachází se v části určující charakter PZ.

Západní pohled



Obrázek 12

Originální mapa stabilního katastru s reambulací v roce 1877



Obrázek 13

Historická fotografie



Obrázek 14

Aktuální satelitní snímek



Obrázek 15

Venkovský dům č. p. 52			
Lokalita:	Havlíčková Borová	Okres:	Havlíčkův Brod
Obec:	Havlíčková Borová 568660	Kraj:	Kraj Vysočina
Katastrální území:	Havlíčková Borová 637963	GPS (WGS 84):	49.6346344N, 15.7823817E
Číslo popisné (č.p.) nebo evidenční číslo (č.e.):	K Vepřové 52	Číslo parcelní a rejstříkové číslo ÚSKP:	53, 28903/6-166
Identifikační fotografie:		Zákres do mapy:	
 <p>Obrázek 16</p>		 <p>Obrázek 17</p>	
Poloha:	K Vepřové 52, U křižovatky ulic K Vepřové a Horní obec		
Stručný popis areálu (objektu):	<p>Situace: Dům je situovaný v jižní části obce po levé straně směrem na obec Vepřovou. Delší stranou je orientován ve směru V-Z. Jedná se o štítovou orientaci a okapovou zároveň.</p> <p>Dispozice: Areál má nepravidelný půdorys, který se skládá z obytné části (trakt s chlévy), kůlny a stodoly. Hlavní část, připomínající tvar písmene L, je rozdělena na obytnou a zadní část s chlévními prostory. Východní strana uzavřena stodolou a k ní je na jižní straně napojena kůlna. Severní stranu uzavírá ohradní zeď, která začíná za chlévními prostory a končí napojením na stodolu. Na východní straně je vstup do areálu tvořen dřevěnými vraty.</p> <p>Konstrukce: Přízemní zděné stavení. Severní obytná část tříosá se stejnými třídílnými okny o třech tabulkách. Chlévní prostory na severní straně nahrubo omítnuté, bez otvorů. Uvnitř areálu je k obytné části připojena přístavba. Stodola obdélného tvaru s dřevěným polopatrem. Budova postavena z lomového kamene, doplněna o cihlové zdivo a o dřevěné stěny. Budova je částečně omítnuta. Kůlna tvořena dřevěným polopatrem. Zdivo smíšené (lomový kámen, cihla). Na východní straně vystavěno dvoukřídlé okno o šesti tabulkách.</p> <p>Průčelí: Na západní straně vytvořen vstup a vjezd vraty z dřevěných prken se segmentovým záklenkem. Součástí jsou vrátka pro pěší. Vlevo od vrat přízemí čtyřosé. Uprostřed troje dvoukřídlá okna o čtyřech tabulkách se stejným rozměrem a rámem ve tvaru kříže. Mezi okny jednoduché zdobení, které nese plochou římsu. Ve štítu v přízemí trojkřídlé okno o třech tabulkách. Nad přízemím také trojkřídlé okno o 3 tabulkách ovšem v menší velikosti. Sokl nahrubo nahozený.</p> <p>Střecha: Hlavní část opatřena sedlovou střechou s eternitovými šablonami a s trojúhelníkovým štítem. Na severní straně vytvořeny tři menší okenní</p>		

	otvory. Stodola se sedlovou střechou a polovalbami. Střecha opatřena eternitovými šablonami. Kůlna také tvořena sedlovou střechou s plechovým opláštěním.
Stavební vývoj a historie areálu (objektu):	Při porovnání historických a aktuálních map je vidět, že hlavní část nezměnila svůj tvar od první třetiny 19. století. Na domě ovšem proběhly menší úpravy v poslední třetině 20. století. Na východní a severní straně proběhla rekonstrukce v podobě zvětšení oken. Na konci 20. století byla doplněna přístavba uvnitř dvora. Před rokem 1877 byl uprostřed dvora postaven objekt, který se do dnešní doby nachází pouze ve zmenšené podobě. Stodola postavená před 1. čtvrtinou 20. století v jádru nezměnila svůj tvar až do dnešní doby. Kůlna svůj tvar změnila na konci 19. století, ale jádro bylo zachováno dodnes.
Doporučení pro obnovu a další existenci objektu:	Je nezbytné zachování domu v jeho plném rozsahu. Zásadní úpravy by mohly narušit pozůstatek objektu se stodolou a kůlnou, který vytváří kompletní celek.
Památkové hodnocení:	Hodnotný. Představuje velmi důležitý a zachovalý důkaz lidové architektury v plném rozsahu.
Památková ochrana:	Dům, stodola a kůlna prohlášeny za kulturní památku. Nachází se v části určující charakter PZ a z části v dotvářejícím charakteru PZ.

Západní pohled



Obrázek 18

Severozápadní pohled



Obrázek 19

Západní pohled na stodolu



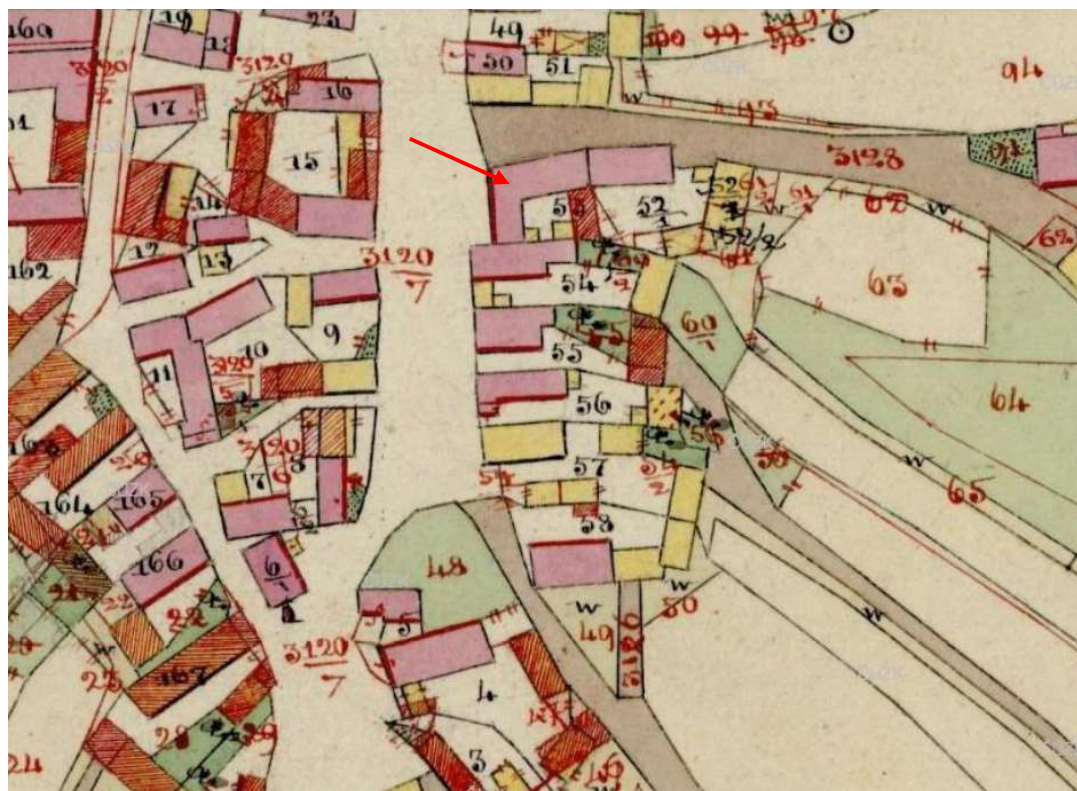
Obrázek 20

Západní pohled na kůlnu



Obrázek 21

Originální mapa stabilního katastru s reambulací v roce 1877



Obrázek 22

Historická fotografie



Obrázek 23

Aktuální satelitní snímek



Obrázek 24

Venkovský dům č. p. 48			
Lokalita:	Havlíčková Borová	Okres:	Havlíčkův Brod
Obec:	Havlíčková Borová 568660	Kraj:	Kraj Vysočina
Katastrální území:	Havlíčková Borová 637963	GPS (WGS 84):	49.6353853N, 15.7823556E
Číslo popisné (č.p.) nebo evidenční číslo (č.e.):	K Vepřové 48	Číslo parcelní a rejstříkové číslo ÚSKP:	46, 25712/6-180
Identifikační fotografie:		Zákres do mapy:	
 <p>Obrázek 25</p>		 <p>Obrázek 26</p>	
Poloha:	K Vepřové 48, střední oblast jižně pod náměstím.		
Stručný popis areálu (objektu):	<p>Situace: Dům je situován ve střední části obce po levé straně směrem na obec Vepřovou. Delší stranou je orientován ve směru V-Z. Jedná se o štítovou orientaci.</p> <p>Dispozice: Areál má obdélníkový tvar, kdy zastavěná část připomíná tvar písmene L. Hlavní obytná část zřejmě rozdělena na tři části. Podle přibližného odhadu stáří se jedná o chlévě-komorový typ. Obytná část vybavena na západní straně k silnici. Uprostřed síň a za ní zřejmě černá kuchyně (dnes zřejmě přestavěno). Nalevo od síně je světnice. Za obytnou částí připojená kůlna. Na východní straně areálu přistavěna stodola.</p> <p>Konstrukce: Přízemní zděné venkovské stavení, které dohromady se stodolou vytváří pravidelný tvar písmene L. Obytná část byla zřejmě chlévně-komorového typu. Dům je omítaný, sokl nahrubo nahozený. Jižně pod průčelím postavena ohradní zeď s půlkruhově zaklenutou dřevěnou vstupní bránou. Mezi bránou a průčelím se nachází vstupní dřevěné dveře pro pěší. Vpravo od průjezdu vybudovaná garáž s plechovou střechou.</p> <p>Průčelí: Průčelí je dvouosé. Jedná se o dvoukřídlá okna dřevěné barvy se čtyřmi tabulkami a s rámem ve tvaru kříže. Součástí každého okna je zdobení u příčných stran. Nad přízemím jsou vidět stejná okna ovšem menší velikosti. Pod přízemím v úrovni soklu je malé okénko zajišťující proudění vzduchu do sklepení. Sokl je nahrubo nahozený. Na historické fotografii je patrné zdobení římsou, které již bylo odstraněno.</p> <p>Střecha: Obytná část opatřena sedlovou střechou a polovalbou s eternitovými šablonami. Stejně tak je tomu u stodoly. Bez střešních oken.</p>		
Stavební vývoj a historie areálu (objektu):	S porovnáním historických map je vidět, že obytná část byla postavena zřejmě v poslední čtvrtině 19. století. Předtím se jednalo o stavbu		

	dřevěnou, postavenou před rokem 1830. Na mapě z roku 1877 je ještě stavení vedeno jako dřevěné. Stodola je staršího charakteru. Byla přestavěna před rokem 1877. U vstupní brány byla na konci 1. pol. 20. st. vystavěna garáž.
Doporučení pro obnovu a další existenci objektu:	V dobrém stavu. Zásadní úpravy by mohly narušit pozůstatek objektu se stodolou, který utváří kompletní celek.
Památkové hodnocení:	Hodnotný, i když moderně rekonstruovaný. Velmi důležitý a zachovalý důkaz lidové architektury v jejím v plném rozsahu.
Památková ochrana:	Dům prohlášen za kulturní památku. Nachází se v části určující charakter PZ.

Západní pohled



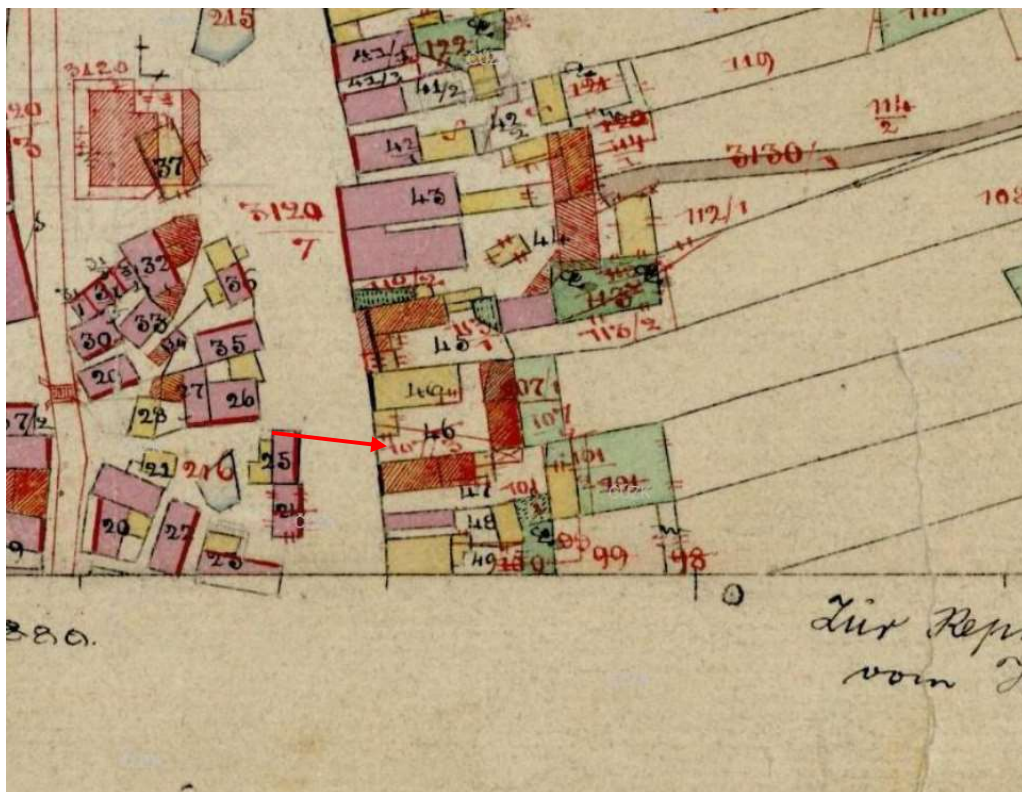
Obrázek 27

Jihozápadní pohled



Obrázek 28

Originální mapa stabilního katastru s reambulací v roce 1877




Obrázek 29

Historická fotografie



Obrázek 30

Aktuální satelitní snímek



Obrázek 31

Venkovský dům č. p. 41			
Lokalita:	Havlíčková Borová	Okres:	Havlíčkův Brod
Obec:	Havlíčková Borová 568660	Kraj:	Kraj Vysočina
Katastrální území:	Havlíčková Borová 637963	GPS (WGS 84):	49.6364608N, 15.7821242E
Číslo popisné (č.p.) nebo evidenční číslo (č.e.):	Náměstí 41	Číslo parcelní a rejstříkové číslo ÚSKP:	38/1, 22290/6-174
Identifikační fotografie:			
	<p>Zákres do mapy:</p> 		
Poloha:	Náměstí 41, východní část náměstí		
Stručný popis areálu (objektu):	<p>Situace: Dům je situován ve východní části náměstí hned vedle ulice Luční. Delší stranou je orientován ve směru V-Z. Jedná se o štítovou orientaci.</p> <p>Dispozice: Pozemek má obdélníkový tvar, nachází se zde jednoduchá obytná část, která je podlouhlého tvaru a za ní je vystavěn jednoduchý dřevník s přístřeškem pro parkování automobilu. Do obytné části se vchází bočním průchodem z jižní strany.</p> <p>Konstrukce: Přízemní zděné venkovské stavení. Západní strana omítnuta, sokl nahrubo nahozený. Severní strana dříve také omítnuta. Severní strana bez soklu. Jižní strana také omítnuta a opatřena verandou. Dnes je omítka odlomená a je vidět lomové zdivo. Severní zeď bez oken, pouze je zde vytvořen menší okenní otvor pro lepší ventilaci. Dřevník menšího čtvercového tvaru tvořen lomovým zdivem. Nad lomovým zdivem viditelná dostavba z cihlového zdiva.</p> <p>Průčelí: Přízemí dvojosé s dvoukřídlými dřevěnými okny o čtyřech tabulkách a rámem a světlíkem. Po svislých okenních stranách červené zdobení. Nad přízemím jsou dvě menší okna stejné velikosti bez středových rámců.</p> <p>Střecha: Obytná část opatřena sedlovou střechou s eternitovými šablonami. Na jižní straně střechy je menší střešní okno. Střecha dřevníku je pultová a opatřena osinkocementovou deskou.</p>		
Stavební vývoj a historie areálu (objektu):	<p>Obytná část v jádru nejpozději z první čtvrtiny 19. století, protože je v historických mapách zaznamenána jako dřevěné stavení. Stejně tak byl zaznamenán dřevník. Po roce 1877 pak dostal objekt zděnou podobu. Do dnešní doby je obytná část zachována, pouze dřevník byl ve 2. pol. 20. století zmenšen a nynější garážové stání bylo přistavěno v několika posledních letech.</p>		

Doporučení pro obnovu a další existenci objektu:	Je nezbytné zachování domu v jeho plném rozsahu, vzhledem k jeho historickému jádru. Objekt by mohl být znovu omítnut.
Památkové hodnocení:	Hodnotný. Velmi důležitý a zachovalý důkaz lidové architektury.
Památková ochrana:	Dům prohlášen za kulturní památku. Nachází se v části určující charakter PZ.

Severozápadní pohled



Obrázek 34

Západní pohled



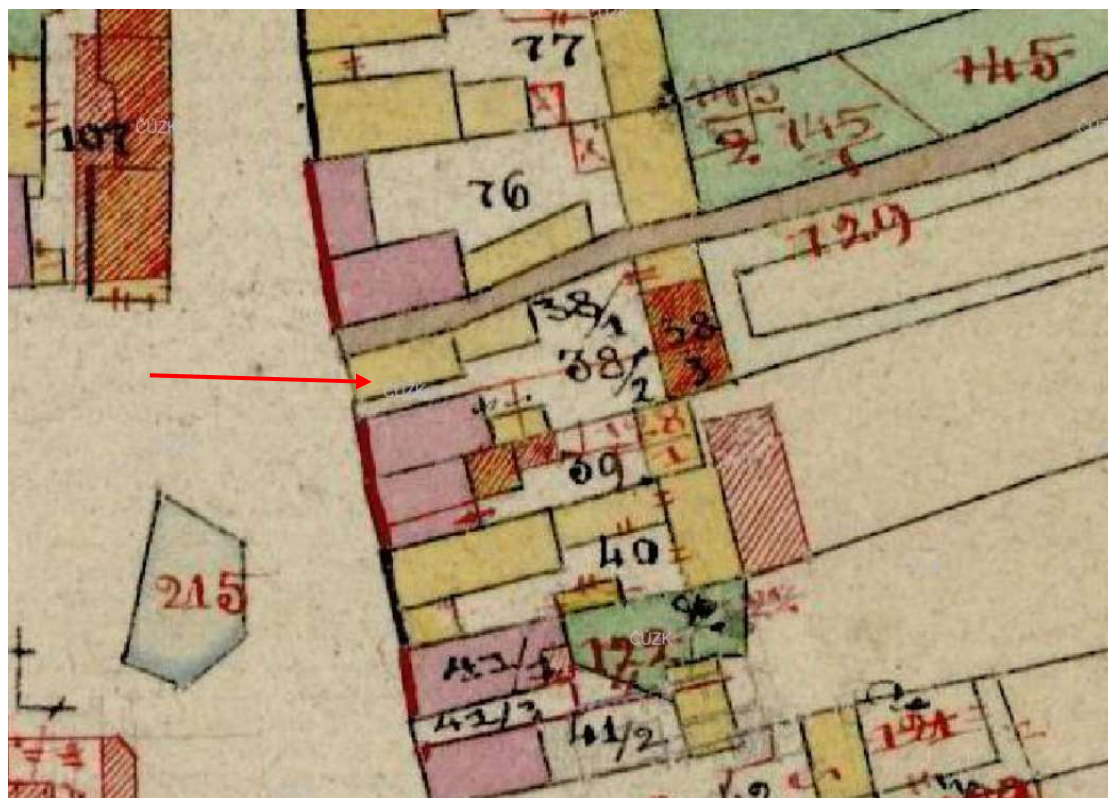
Obrázek 35

Východní pohled



Obrázek 36

Originální mapa stabilního katastru s reambulací v roce 1877




Obrázek 37

Historická fotografie



Obrázek 38

Aktuální satelitní snímek



Obrázek 39

Venkovská usedlost č. p. 189			
Lokalita:	Havlíčková Borová	Okres:	Havlíčkův Brod
Obec:	Havlíčková Borová 568660	Kraj:	Kraj Vysočina
Katastrální území:	Havlíčková Borová 637963	GPS (WGS 84):	49.6361197N, 15.7822233E
Číslo popisné (č.p.) nebo evidenční číslo (č.e.):	Náměstí 189	Číslo parcelní a rejstříkové číslo ÚSKP:	41/1, 37421/6-195
Identifikační fotografie:		Zákres do mapy:	
 <p>Obrázek 40</p>		 <p>Obrázek 41</p>	
Poloha:	Náměstí 189, jihozápadní roh náměstí		
Stručný popis areálu (objektu):	<p>Situace: Dům je situován v jihozápadním rohu náměstí mezi objektem č. p. 43 a č. p. 132. Delší stranou je orientován ve směru V-Z. Jedná se o štítovou orientaci.</p> <p>Dispozice: Areál má obdélníkový tvar. Ve dvoře je část obytná, která začíná z ulice a končí uprostřed dvora. Jedná se o obdélníkovitý tvar. Za ní je pak napojena druhá část, která nyní slouží jako hospodářská budova. Tvoří nepravidelný tvar. Vchod do domu byl po rekonstrukci přesunut ze dvora.</p> <p>Konstrukce: Obdélné přízemní zděné stavení. Omítnuté. Součástí je ohradní zeď s dřevěnou půlkruhovou bránou, která uzpůsobuje vjezd do dvora. V bráně je vytvořen také vchod pro pěší. Za obytnou budovou je připojena hospodářská budova.</p> <p>Průčelí: Průčelí dvouosé s dvoukřídlými dřevěnými okny o dvou tabulkách. Nad přízemím je vykreslené římsování, které obsahuje konstrukci krovu. Uvnitř římsování jsou dvě menší jednokřídlá dřevěná okna s jednou tabulkou.</p> <p>Střecha: Obytná budova opatřena sedlovou střechou a šindelem. Sedlová střecha se nachází i na hospodářské budově. Je opatřena eternitovými šablonami.</p>		
Stavební vývoj a historie areálu (objektu):	<p>Areál prošel za své existence výraznou proměnou. Celkové jádro obytné budovy vzniklo nejpozději v první čtvrtině 19. století, kdy je na Císařských otiscích zaznamenáno červenou barvou a je vyobrazen stejný tvar budovy. V roce 1911 byl objekt rekonstruován, neboť bylo zaznamenáno datum na fasádě. Stavební vývoj se projevil i na průčelí. Bylo změněno celé přízemí. V pravé části se nacházely dvoukřídlé vstupní dveře a vlevo okno z 19. století. Vše bylo při rekonstrukci zničeno a nahrazeno okenními otvory, které jsou nyní součástí.</p>		

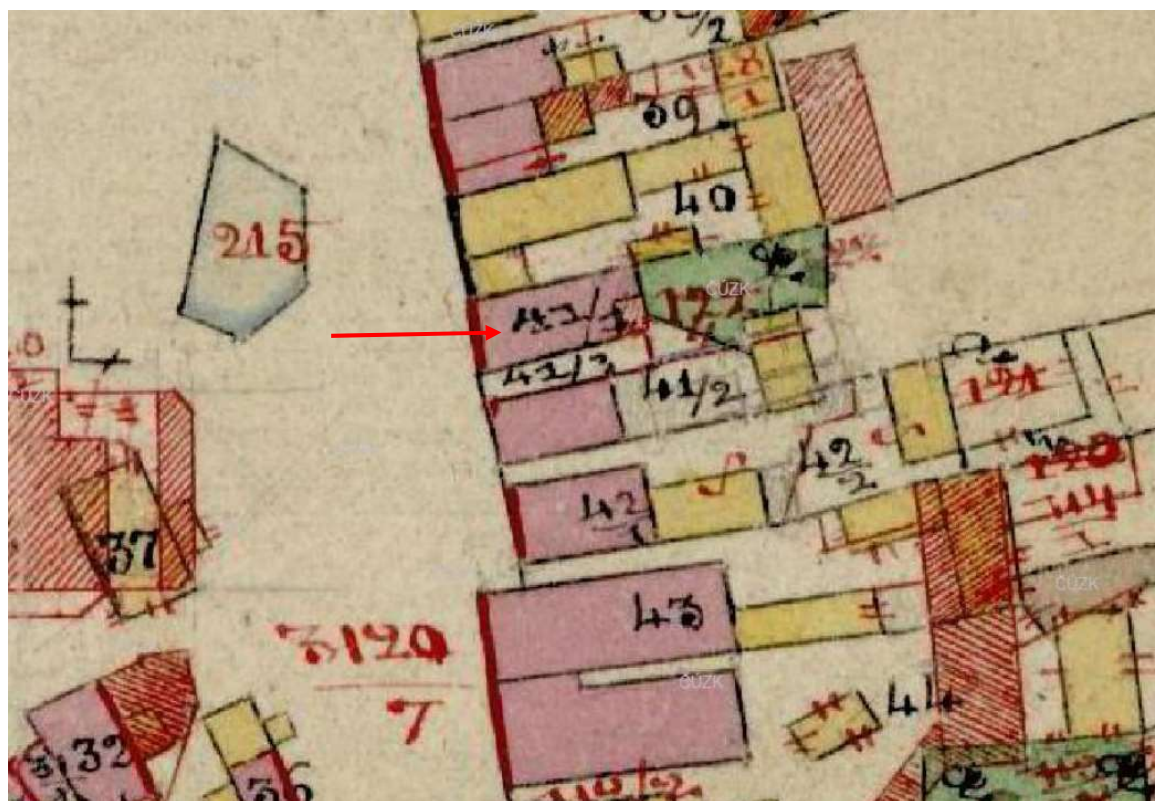
	Hospodářská budova byla postavena v 1. pol. 20. století. Na historických mapách v 19. století, ještě není zakreslena.
Doporučení pro obnovu a další existenci objektu:	/
Památkové hodnocení:	Moderně upravovaný. Zachovalý důkaz lidové architektury.
Památková ochrana:	Dům prohlášen za kulturní památku. Nachází se v části určující charakter PZ.

Západní pohled



Obrázek 42

Originální mapa stabilního katastru s reambulací v roce 1877



Obrázek 43

Západní pohled




Obrázek 44

Historická fotografie



Obrázek 45

Aktuální satelitní snímek



Obrázek 46

Venkovská usedlost č. p. 188			
Lokalita:	Havlíčková Borová	Okres:	Havlíčkův Brod
Obec:	Havlíčková Borová 568660	Kraj:	Kraj Vysočina
Katastrální území:	Havlíčková Borová 637963	GPS (WGS 84):	49.6353853N, 15.7823556E
Číslo popisné (č.p.) nebo evidenční číslo (č.e.):	Náměstí 188	Číslo parcelní a rejstříkové číslo ÚSKP:	38/2, 36021/6-194
Identifikační fotografie:		Zákres do mapy:	
 <p>Obrázek 47</p>		 <p>Obrázek 48</p>	
Poloha:	Náměstí 188, východní část náměstí.		
Stručný popis areálu (objektu):	<p>Situace: Dům je situován ve východní části náměstí a nachází se mezi objektem č. p. 132 a č. p. 41. Delší stranou je orientován ve směru V-Z. Jedná se o štítovou orientaci.</p> <p>Dispozice: Areál má obdélníkový půdorys, kdy zastavěná část má stejný tvar. Za budovou je zahrada, kde je postavena stodola, která uzavírá východní část pozemku. Vchod do domu je z levé severní strany. Tento malý průchod mají objekty č. p. 188 a č. p. 41 společný.</p> <p>Konstrukce: Přízemní zděné venkovské stavení. Dům je omítaný, sokl nahrubo nahozený. Východní část o dvou osách se dvěma dřevěnými dvoukřídlými okny o 2 tabulkách. Nad přízemím znovu vystavěn štít, kde se nově nachází trojkřídlé dřevěné okno o třech tabulkách. Pod přízemím je dveřní vchod do podsklepené části. Za domem je situována pilířová stodola (cihelná)</p> <p>Průčelí: Průčelí je dvouosé, kdy dřevěná okna jsou opatřena 3 tabulkami a středovým rámem ve tvaru písmene T. Přízemí odděleno jednoduchou vrstvenou štukovou římsou. Nad římsou jsou dvě menší dvoukřídlá dřevěná okna o dvou tabulkách. Průčelí je omítnuto. Sokl nahrubo nahozený.</p> <p>Střecha: Obytná část opatřena sedlovou střechou a pokryta pálenou taškou. Pilířová stodola tvořena sedlovou střechou a eternitovými šablonami.</p>		
Stavební vývoj a historie areálu (objektu):	Před rokem 1838 byl již zděný dům postaven. Za domem se na mapách objevuje malý dřevěný objekt, který se nedochoval a ani nebyl jinak přestavěn nebo napojen. Od roku 1877 je vidět stavba stodoly, která dodnes zřejmě nezměnila svůj tvar.		
Doporučení pro obnovu a další existenci objektu:	Je nezbytné zachování domu v jeho plném rozsahu. Zásadní úpravy by mohly narušit pozůstatek objektu se stodolou, který utváří kompletní celek.		

Památkové hodnocení:	Hodnotný. Moderně upravovaný. Utváří v obci velmi důležitý a zachovalý dojem lidové architektury.
Památková ochrana:	Dům prohlášen za kulturní památku. Nachází se v části určující charakter PZ.

Západní pohled



Obrázek 49

Severovýchodní pohled



Obrázek 50

Originální mapa stabilního katastru s reambulací v roce 1877




Obrázek 51

Historická fotografie



Obrázek 52

Aktuální satelitní snímek



Obrázek 53

Venkovská usedlost č. p. 157			
Lokalita:	Havlíčkova Borová	Okres:	Havlíčkův Brod
Obec:	Havlíčkova Borová 568660	Kraj:	Kraj Vysočina
Katastrální území:	Havlíčkova Borová 637963	GPS (WGS 84):	49.6350994N, 15.7823497E
Číslo popisné (č.p.) nebo evidenční číslo (č.e.):	K Vepřové 157	Číslo parcelní a rejstříkové číslo ÚSKP:	48, 24734/6-193
Identifikační fotografie:		Zákres do mapy:	
 <p>Obrázek 54</p>		 <p>Obrázek 55</p>	
Poloha:	K Vepřové 157, jižní část obce, střed obce		
Stručný popis areálu (objektu):	<p>Situace: Dům je situován v jižní části obce a konkrétně se nachází mezi objektem č. p. 50 a č. p. 49. Delší stranou je orientován ve směru V-Z. Jedná se o štitovou orientaci.</p> <p>Dispozice: Areál má obdélníkový tvar, kdy zastavěná a obytná část jsou tvořeny hned od silnice a dále do dvora. Východní hranici pozemku uzavírá stodola. Hlavní obytná část je zřejmě rozdělena na tři části. Podle přibližného odhadu stáří se jedná o chlévě-komorový typ. Vchod do domu je uvnitř areálu za dřevěnou brankou, která odděluje volný prostor do silnice od dvora.</p> <p>Konstrukce: Přízemní zděné venkovské stavení. Velmi úzká a zajímavě konstrukčně řešená stavba. Severní boční strana bez oken. Před jižní stranou se nacházejí půlkruhová jednoduchá dřevěná vrata. Uprostřed jižní strany je vstup do objektu. Na každé straně od vstupu je dvoudílné dřevěné obdélníkové okno. Za obytnou částí jsou bývalé chlévě-komorové místnosti, které jsou nyní přestavěny a zvýšeny o jedno patro. Východní stranu uzavírá příčně zděná omítnutá stodola, která má obdélníkový půdorys.</p> <p>Průčelí: Omítnuté, sokl nahrubo nahozený. Průčelí je dvouosé se dvěma dřevěnými dvoukřídlými okny. Nad přízemím je štukovaná římsa a nad ní dvě mála jednokřídlá okna menší velikosti, než jsou v přízemí.</p> <p>Střecha: Západní část má sedlovou střechu s polovalbou a plechovou krytinou. Zadní část se stodolou je opatřena sedlovou střechou a plechovou krytinou. V zadní části byly vytvořeny tři střešní okna.</p>		
Stavební vývoj a historie areálu (objektu):	Z historického hlediska a při porovnání historických map je zjištěno, že zděný objekt byl postaven již před rokem 1838. Z aktuálních map vyplývá, že přední západní strana nezměnila doposud svůj tvar. Zmíněná rekonstrukce zadní části proběhla pravděpodobně v řádu několika let		

	nazpět. Vzhledem k nedostatku informací nelze přesně určit, kdy byla přestavěna stodola, která je v jádru z počátku 19. století. Zřejmě k tomu mohlo dojít během 2. pol. 20. století.
Doporučení pro obnovu a další existenci objektu:	/
Památkové hodnocení:	Hodnotný. Moderně upravovaný. Zachovalý důkaz lidové architektury.
Památková ochrana:	Dům prohlášen za kulturní památku. Nachází se v části určující charakter PZ.

Západní pohled



Obrázek 56

Originální mapa stabilního katastru s reambulací v roce 1877




Obrázek 57

Historická fotografie



Obrázek 58

Aktuální satelitní snímek



Obrázek 59

Venkovská usedlost č. p. 152			
Lokalita:	Havlíčková Borová	Okres:	Havlíčkův Brod
Obec:	Havlíčková Borová 568660	Kraj:	Kraj Vysočina
Katastrální území:	Havlíčková Borová 637963	GPS (WGS 84):	49.6364739N, 15.7808914E
Číslo popisné (č.p.) nebo evidenční číslo (č.e.):	Náměstí 152	Číslo parcelní a rejstříkové číslo ÚSKP:	115, 24533/6-169
Identifikační fotografie:		Zákres do mapy:	
 <p>Obrázek 60</p>		 <p>Obrázek 61</p>	
Poloha:	Náměstí 152, západní část náměstí		
Stručný popis areálu (objektu):	<p>Situace: Dům je situován v západní části náměstí mezi objektem č. p. 11 a č. p. 12. Delší stranou je orientován ve směru Z-V. Jedná se o štítovou orientaci.</p> <p>Dispozice: Jedná se o přízemní obdélníkové stavení postavené štítem do ulice. Jižním směrem od průčelí jsou vystavěna půlkruhová dřevěná vrata s ohradní zdí. Za obytnou částí se skrývá zahrada a na konci pozemku se tyčí hospodářské stavení, které uzavírá severozápadní hranici.</p> <p>Konstrukce: Přízemní zděné venkovské stavení. Do ulice je vlevo od štítu postavena zděná ohradní zeď s půlkruhovitými dřevěnými tmavě hnědými vraty, v kterých je vytvořen vstup pro pěší v pravém křídle vrat. Severní strana je omítnuta s částečně patrným soklem. Tato strana je bez oken a částečně je přistavěna k domu č. p. 12. Jižní strana omítnuta s částečně viditelným soklem. Uprostřed této stěny jsou vchodové dveře a na každé straně je okno. Za tímto obytným prostorem je ještě vstup do bývalého chlévního prostoru. Za zahradou je vystavěno zděné hospodářské stavení obdélného typu.</p> <p>Průčelí: Přízemí trojosé, kdy vpravo a uprostřed se nachází dvoukřídlá dřevěná okna o 3 tabulkách a rámem ve tvaru T. Vlevo jsou dřevěné dveře, které jsou uprostřed částečně prosklené. Nahoře jsou opatřena výklenkem. Nad přízemím jsou dvě jednokřídlá dřevěná okna o třech tabulkách a rámu ve tvaru T. Průčelí je omítnuto a sokl je nahrubo nahozený.</p> <p>Střecha: Dům č. p. 152 je opatřen sedlovou střechou a taškami. Hospodářské stavení také taškovou krytinou se sedlovou střechou.</p>		
Stavební vývoj a historie areálu (objektu):	Venkovský dům musel být postaven v první čtvrtině 19. století, protože již v roce 1838 byl zaznamenán jako zděný objekt. Při porovnání s aktuální mapou vypadá půdorys víceméně nezměněn. Pouze před rokem 1877, zřejmě kolem roku 1850, byla přistavěna zadní část chléva.		

	V 19. století byla celá usedlost ohraničena hospodářskými objekty, které se nedochovaly. Místo nich byla ve 2. pol. 20. století postavena hospodářská budova. Ve 2. pol. 20. století bylo ještě upraveno průčelí tříosé o třech totožných oknech. Místo levého okna byla provedena přestavba, která vytvořila nový dveřní průchod do objektu.
Doporučení pro obnovu a další existenci objektu:	Zásadní úpravy by mohly narušit pozůstatek objektu s chlévním prostorem, který utváří kompletní celek.
Památkové hodnocení:	Hodnotný. V obci velmi důležitý a zachovalý, budí dojem venkovských usedlostí s historickým a architektonickým nádechem.
Památková ochrana:	Dům prohlášen za kulturní památku. Nachází se v části určující charakter PZ.

Východní pohled



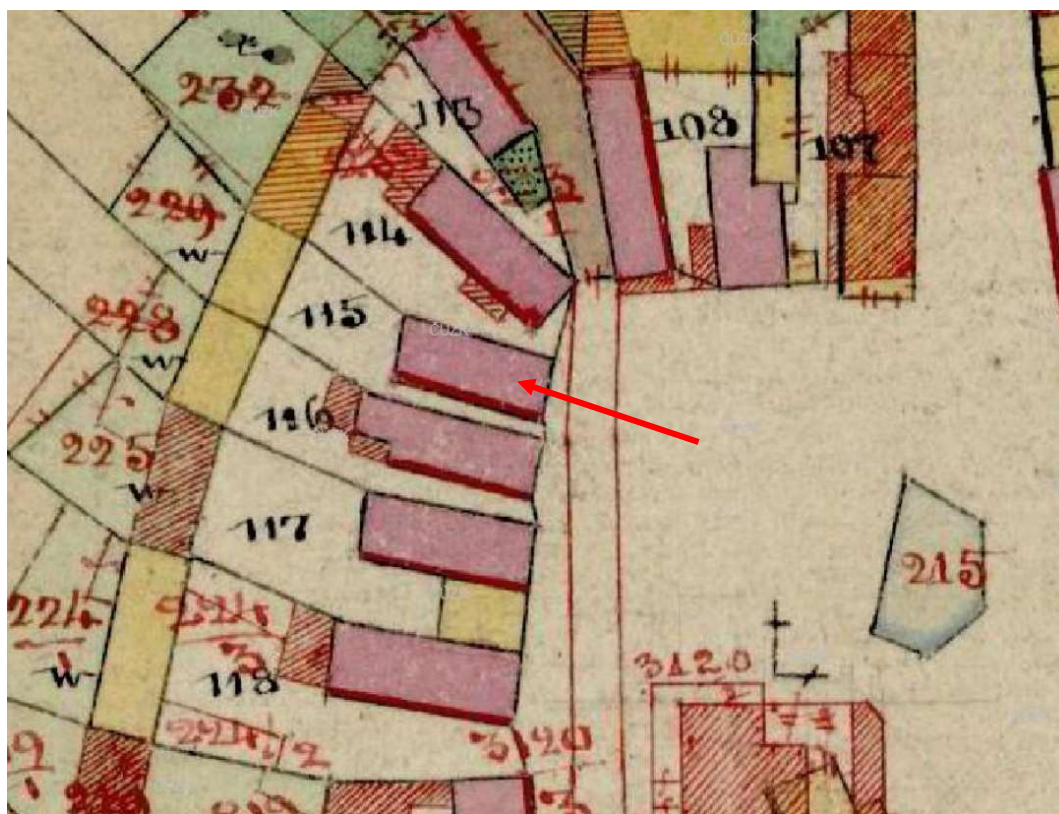
Obrázek 62

Jihovýchodní pohled



Obrázek 63

Originální mapa stabilního katastru s reambulací v roce 1877




Obrázek 64

Historická fotografie



Obrázek 65

Aktuální satelitní snímek



Obrázek 66

Venkovská usedlost č. p. 137			
Lokalita:	Havlíčková Borová	Okres:	Havlíčkův Brod
Obec:	Havlíčková Borová 568660	Kraj:	Kraj Vysočina
Katastrální území:	Havlíčková Borová 637963	GPS (WGS 84):	49.6344833 N, 15.7823756E
Číslo popisné (č.p.) nebo evidenční číslo (č.e.):	K Vepřové 137	Číslo parcelní a rejstříkové číslo ÚSKP:	54, 38914/6-191
Identifikační fotografie:		Zákres do mapy:	
 <p>Obrázek 67</p>		 <p>Obrázek 68</p>	
Poloha:	K Vepřové 137, jižní část obce		
Stručný popis areálu (objektu):	<p>Situace: Dům je situovaný v jižní části obce, po levé straně směrem na obec Vepřovou. Dům je obklopen objektem č. p. 53 a č. p. 52. Delší stranou je orientován ve směru V-Z. Jedná se o štítovou orientaci.</p> <p>Dispozice: Areál má obdélníkový půdorys, který je trochu zakroucený hlavně za obytnou částí v zahradě. Obytná část je tvořena obdélníkovým půdorysem a je připojena k západní straně pozemku blízko silnice ve směru na obec Vepřovou. Vjezd do dvora je zabezpečen menšími dřevěnými vraty.</p> <p>Konstrukce: Přízemní venkovské zděné stavení je tvořeno obdélníkovým půdorysem. Na severní straně je pouze jedno dvoukřídlé dřevěné okno s rámem ve tvaru T. Na jižní straně byl přistaven přístavek, kde se nachází jedno mále dvoukřídlé okno. Za obytnou částí se nachází hospodářský trakt, který má dřevěné polopatro. Dům omítnutý a sokl nahrubo nahozený.</p> <p>Průčelí: Průčelí dvouosé (s přístavkem trojosé) s dvěma dřevěnými dvoukřídlými okny o 4 tabulkách a rámem ve tvaru T. Okno v přístavku je dvoukřídlé dřevěné s 6 tabulkami. Přízemí je odděleno profilovanou římsou, nad kterou se nachází dvě dvoukřídlá okna o 4 tabulkách menší velikosti. Součástí jsou podokenní římsy. Nad okny vidíme dvě zaklenuté niky. Nad nimi je pak vykreslen nápis 1885 a nad ním je ještě jedna zaklenutá nika. Průčelí je omítnuto a sokl nahrubo nahozený.</p> <p>Střecha: Dům je opatřen sedlovou plechovou střechou.</p>		
Stavební vývoj a historie areálu (objektu):	<p>Zděná stavba byla postavena již před rokem 1838, ovšem dle letopisu ve štítu, kde je psáno 1885, byl objekt přestavěn. Zřejmě šlo hlavně o vnitřní prostory a venkovní obal. Před rokem 1838 se u brány nacházely dvě dřevěné stavby, mohlo se jednat o dřevěný průjezd s dřevníkem. Také je na mapě zaznamenána na východním okraji pozemku dřevěná stodola. Nic z toho se do dnešní doby nedochovalo. Tyto budovy mohly být</p>		

	zbourány již v 1. pol. 20. století, protože na mapě z roku 1958 se už nevyskytují.
Doporučení pro obnovu a další existenci objektu:	Je nezbytné zachování domu v jeho plném rozsahu. Zásadní úpravy by mohly narušit pozůstatek objektu.
Památkové hodnocení:	Hodnotný. V obci utváří velmi důležitý a zachovalý důkaz lidové architektury.
Památková ochrana:	Dům prohlášen za kulturní památku. Nachází se v části určující charakter PZ.

Západní pohled



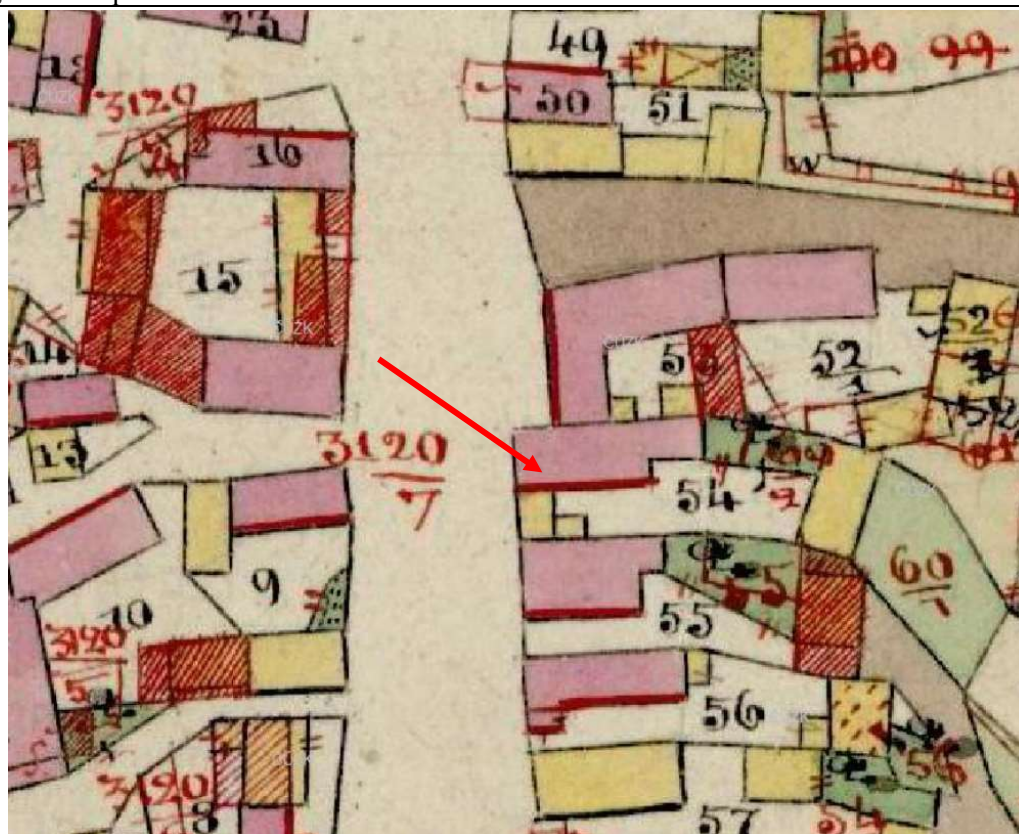
Obrázek 69

Severozápadní pohled



Obrázek 70

Originální mapa stabilního katastru s reambulací v roce 1877



Obrázek 71

Historická fotografie

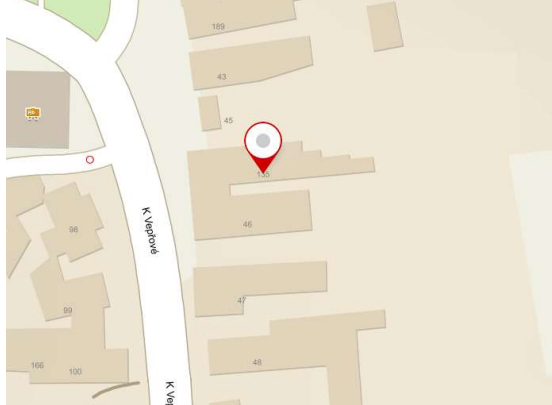


Obrázek 72

Aktuální satelitní snímek



Obrázek 73

Venkovská usedlost č. p. 135			
Lokalita:	Havlíčková Borová	Okres:	Havlíčkův Brod
Obec:	Havlíčková Borová 568660	Kraj:	Kraj Vysočina
Katastrální území:	Havlíčková Borová 637963	GPS (WGS 84):	49.6357964N, 15.7823753E
Číslo popisné (č.p.) nebo evidenční číslo (č.e.):	Náměstí 135	Číslo parcelní a rejstříkové číslo ÚSKP:	43, 16717/6-189
Identifikační fotografie:		Zákres do mapy:	
 <p>Obrázek 74</p>		 <p>Obrázek 75</p>	
Poloha:	Náměstí 135, jihovýchodní roh náměstí		
Stručný popis areálu (objektu):	<p>Situace: Dům je situovaný v jihovýchodním rohu náměstí a nachází se mezi objektem č. p. 46 a č. p. 45. Delší stranou je orientován ve směru V-Z. Jedná se o štítovou orientaci.</p> <p>Dispozice: Areál má obdélníkový tvar. Hlavní zastavěná část připomíná podlouhlý obdélník, který je postaven od západu až do poloviny stavební parcely. Za obytnou částí jsou tři menší hospodářské budovy, které jsou přímo napojené na venkovské stavení. Severně od průčelí je vstup do areálu opatřen ohradní zdí s dřevěnou bránou. Jižní stranu za hospodářskými budovami uzavírá ohradní zděná zeď. Severní stranu taktéž.</p> <p>Konstrukce: Přízemní zděné venkovské stavení. Dům je omítaný, sokl vytvořen z lomového kamene. Na levé straně od průčelí vystavěna zděná brána s půlkruhově dřevěnou bránou ze svisle kladených prken. Vrata opatřena i vstupem pro pěší. Na severní straně vytvořeno dřevěné okno o čtyřech tabulkách a rámem připomínající kříž. Vchod do domu uprostřed severní strany malým kamenným portálkem. Zadní hospodářské budovy zděné obdélníkového půdorysu.</p> <p>Průčelí: Přízemí trojosé po třech okenních otvorech. Jednokřídlá dřevěná okna o čtyřech tabulkách. Nad přízemím dřevěná lomnice ze svisle kladených prken. Uprostřed je malé dřevěné okno o 4 tabulkách a rámem ve tvaru kříže. Průčelí částečně omítnuto, sokl vytvořen z lomového kamene. Dole u soklu je v pravé části vytvořen malý průduch zřejmě ze sklepních prostorů. Průčelí čisté bez zdobení.</p> <p>Střecha: Dům opatřen sedlovou střechou s betonovými taškami.</p>		
Stavební vývoj a historie areálu (objektu):	<p>Při pohledu na historické mapy je vidět, že dům byl vystaven v první čtvrtině 19. století. Již zde byla zaznamenána zděná forma. Půdorys nebyl zřejmě nijak změněn. Na historické fotografii není vidět malé</p>		

	okno ve štítu, které bylo zřejmě vystavěno v 2. pol. 20. st. V 19. století byla součástí areálu při jižní straně i dřevěná hospodářská budova. Místo ní se dnes objevují tři menší novější hospodářská stavení. Při reambulaci v roce 1877 byla zaznamenána zděná stodola, která se nedochovala. Severní stranu ještě roku 1877 navíc uzavírala další dřevěná budova. V aktuálních mapách se neobjevuje.
Doporučení pro obnovu a další existenci objektu:	Je nezbytné zachování domu v jeho plném rozsahu. Zásadní úpravy by mohly narušit pozůstatek objektu se stodolou, který utváří kompletní celek.
Památkové hodnocení:	Hodnotný. Moderně upravovaný. V obci velmi důležitý a zachovalý důkaz lidové architektury.
Památková ochrana:	Dům prohlášen za kulturní památku. Nachází se v části určující charakter PZ.

Západní pohled



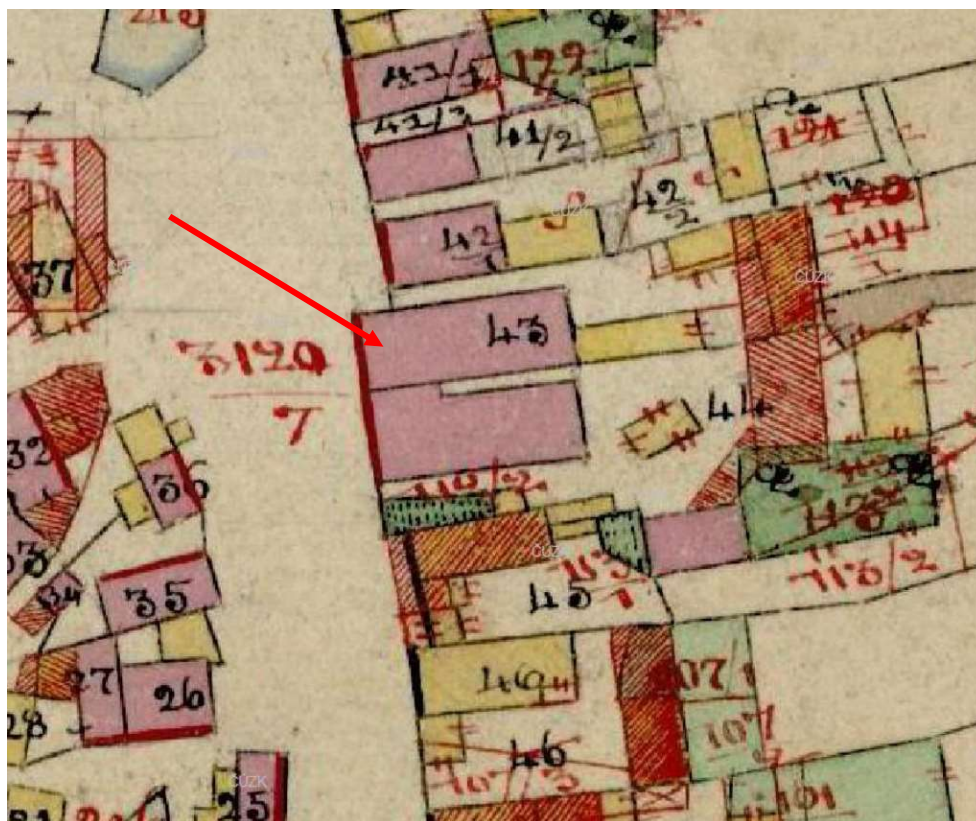
Obrázek 76

Jihozápadní pohled



Obrázek 77

Originální mapa stabilního katastru s reambulací v roce 1877



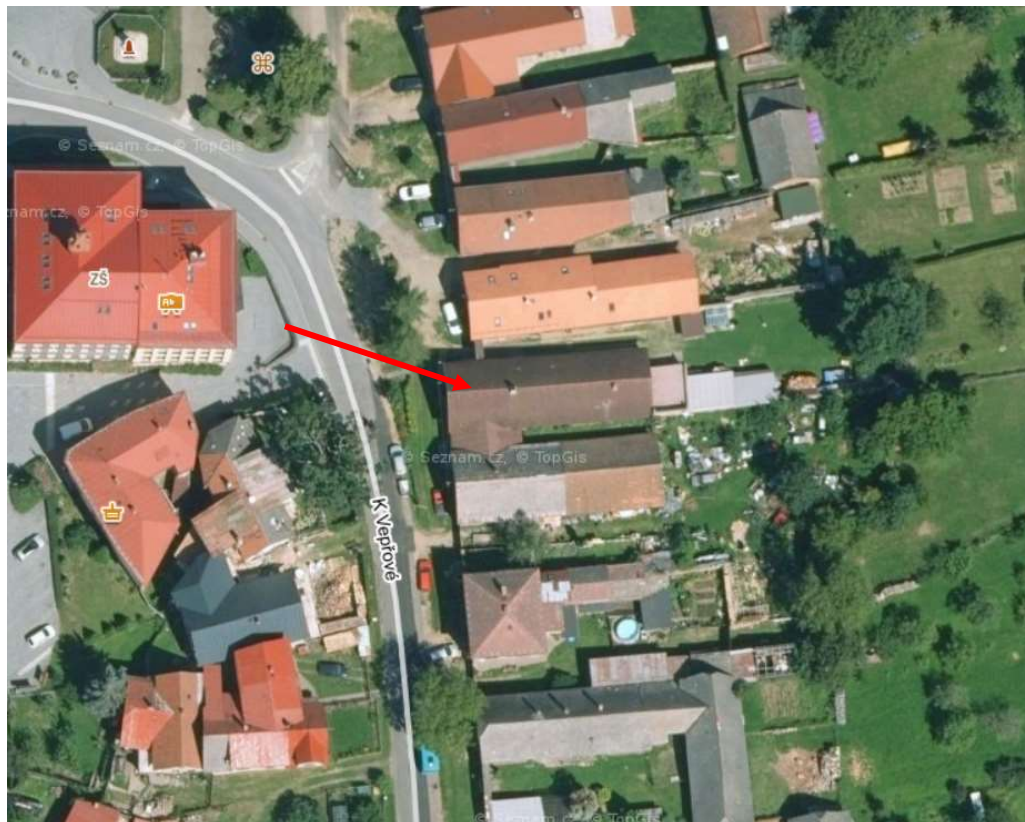
Obrázek 78

Historická fotografie




Obrázek 79

Aktuální satelitní snímek



Obrázek 80

Venkovská usedlost č. p. 132			
Lokalita:	Havlíčková Borová	Okres:	Havlíčkův Brod
Obec:	Havlíčková Borová 568660	Kraj:	Kraj Vysočina
Katastrální území:	Havlíčková Borová 637963	GPS (WGS 84):	49.6363311N, 15.7821908E
Číslo popisné (č.p.) nebo evidenční číslo (č.e.):	Náměstí 132	Číslo parcelní a rejstříkové číslo ÚSKP:	39, 32924/6-188
Identifikační fotografie:		Zákres do mapy:	
			
Obrázek 81		Obrázek 82	
Poloha:	Náměstí 132, východní strana náměstí		
Stručný popis areálu (objektu):	<p>Situace: Dům je situován ve východní části náměstí mezi objektem č. p. 188 a č. p. 42. Delší stranou je orientován ve směru Z-V. Jedná se o štítovou orientaci.</p> <p>Dispozice: Areál má obdélníkový tvar, kdy hlavní zastavěná část tvoří též obdélníkový tvar. Dům má štítovou orientaci do náměstí. V pravé části je vchod do objektu, tvořen dřevěnou brankou, za kterou stojí přístřešek. Vchod do domu je situován z jižní strany a to uprostřed. Za podlouhlým domem se nachází zahrada a východní část je uzavřena zděnou stodolou. Jižní strana uzavřena ohradní zdí. Severní strana uzavřena dřevěným plotem.</p> <p>Konstrukce: Přízemní zděné venkovské stavení. Dům je omítaný, sokl aktuálně nedochovaný. V pravé části směrem z náměstí vytvořena dřevěná vrata z přelištovaných prken. Nad vrata je konstrukčně řešen přístřešek. Ve východní stíle jsou v přízemí nově vytvořena francouzská okna. Nad přízemím je také rekonstrukčně vytvořeno jednokřídlé nové okno (moderní). Přízemní stodola je zděná a obdélného půdorysu. Celý pozemek za obytnou částí je konstrukčně zvednut a vyrovnán. Pod zeminou z boku je ze severní strany vidět lomové zdivo, které vytváří konstrukční stabilitu.</p> <p>Průčelí: Přízemí dvouosé, po třech dřevěných dvoukřídlých oknech se dvěma tabulkami. Po svislých stranách jednoduché cihlové zdobení. Nad přízemím jsou dvě menší dřevěná jednokřídlá okna s 1 tabulkou. Stejně zdobení jako v přízemí. Průčelí omítnuto, sokl dříve omítnut. Dnes patrná velmi malá část soklu.</p> <p>Střecha: Hlavní obytná část opatřena sedlovou střechou s eternitovými šablonami stejně jako stodola ve východní části dvora.</p>		

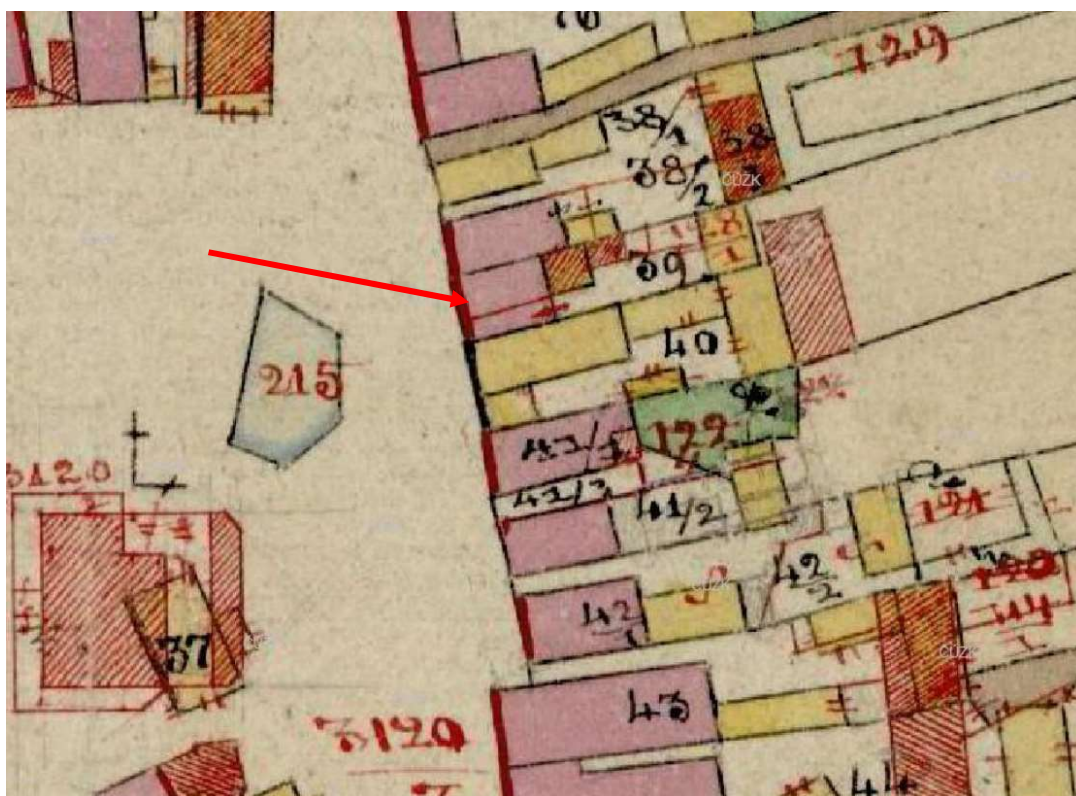
Stavební vývoj a historie areálu (objektu):	Jádro domu postaveno nejpozději v roce 1838, tehdy byl objekt evidován jako zděné stavení. Stejně tak stodola, která byla již v roce 1838 zaznamenána jako dřevěná. Před rokem 1877 proběhla zadní přístavba zděné obytné části, která byla předtím dřevěná. Ve 2. pol. 20. století byl částečně zbourán zděný vjezd, který dotvářel celkový vzhled západní části.
Doporučení pro obnovu a další existenci objektu:	Je nezbytné zachování domu v jeho plném jeho rozsahu. Zásadní úpravy by mohly narušit pozůstatek objektu se stodolou, který utváří kompletní celek.
Památkové hodnocení:	Hodnotný. Moderně upravovaný. V obci velmi důležitý a zachovalý, důkaz lidové architektury v plném rozsahu.
Památková ochrana:	Dům prohlášen za kulturní památku. Nachází se v části určující charakter PZ.

Západní pohled



Obrázek 83

Originální mapa stabilního katastru s reambulací v roce 1877



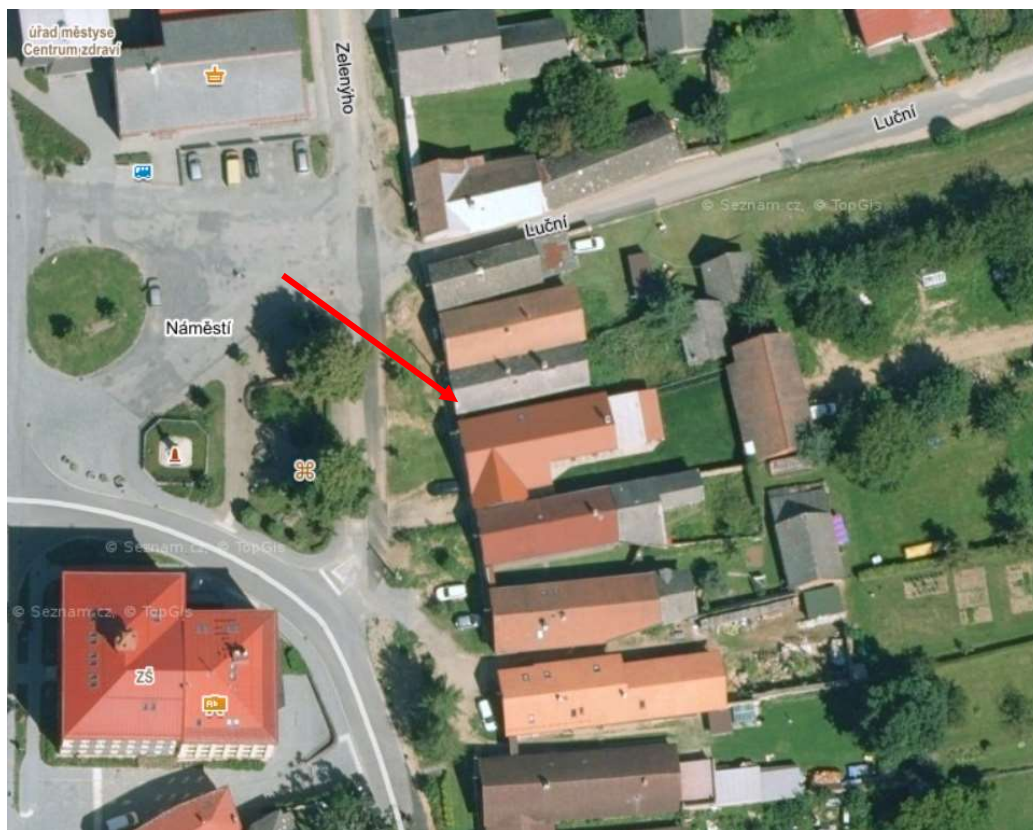
Obrázek 84

Historická fotografie



Obrázek 85

Aktuální satelitní snímek



Obrázek 86

Venkovská usedlost č. p. 77			
Lokalita:	Havlíčková Borová	Okres:	Havlíčkův Brod
Obec:	Havlíčková Borová 568660	Kraj:	Kraj Vysočina
Katastrální území:	Havlíčková Borová 637963	GPS (WGS 84):	49.6351903N, 15.7790050E
Číslo popisné (č.p.) nebo evidenční číslo (č.e.):	Horecká 77	Číslo parcelní a rejstříkové číslo ÚSKP:	149, 18651/6-168
Identifikační fotografie:		Zákres do mapy:	
 <p>Obrázek 87</p>		 <p>Obrázek 88</p>	
Poloha:	Horecká 77, západní část obce		
Stručný popis areálu (objektu):	<p>Situace: Dům je situován v západní části obce v ulici Horecká mezi objektem č. p. 76 a č. p. 78. Delší stranou je orientován ve směru SV-JZ. Jedná se o štítovou orientaci.</p> <p>Dispozice: Venkovská usedlost byla postavena na obdélném tvaru parcely. Na ní se nachází obytná část, a to v severovýchodní části hranice pozemku u silnice a stodola ve dvoře při jihozápadní hranici pozemku, kde je delší stranou orientována ve směru SZ-JV.</p> <p>Konstrukce: Přízemní zděné venkovské stavení. Dům je omítaný, sokl nahrubo nahozený. Dům obdélníkového tvaru. Severozápadní strana opatřena přibližně v 1/3 vchodem, přičemž po každé straně je trojkřídlé okno o 3 tabulkách s dřevěným rámem. V zadní části jsou dveře do chléva. Jihovýchodní strana bez oken. Částečně omítnuto. Jihozápadní strana také bez oken. Stodola obdélného půdorysu stavěna částečně na pilířích. Zdivo lomové, částečně doplněno o cihelné.</p> <p>Průčelí: Průčelí dvouosé se dvěma dřevěnými dvoukřídlými okenními otvory s rámem ve tvaru T. Okna vybavena výklenkem. Nad okny jednoduše profilované římsy. Výzdoba tvořena empírovými prvky. V přízemí po stranách jednoduše zdobené penízkové pilastry. Uprostřed plochý nezdobený pilastr s bosáží. Přízemí je odděleno jednoduchou lehce zdobenou plochou římsou. Nad římsou vystaveny dvě menší dřevěná dvoukřídlá okna s rámem ve tvaru T. Také s výklenkem. Okna v patře lehce zdobena profilovanými šambránami. Nad římsou mezi okny je jednoduše tvořený pilastr. Nad vrchními okny letopočet 1839. Průčelí omítnuto, sokl nahrubo nahozený.</p> <p>Střecha: Hlavní část opatřena sedlovou střechou a polovalbou, která je opatřena eternitovými šablonami. Stodola také opatřena sedlovou střechou bez polovalby a s eternitovými šablonami.</p>		

Stavební vývoj a historie areálu (objektu):	Dům musel být postaven již v roce 1839. V porovnání s historickými mapami je vidět, že těsně před rokem 1838 byl objekt veden jako dřevěný. Stodola byla v roce 1838 také vedena jako dřevěná a před rokem 1877 musela být přestavěna na zděnou. V severozápadním rohu areálu byla ještě v roce 1877 evidována dřevěná hospodářská budova, které se do dnešní doby nedochovala.
Doporučení pro obnovu a další existenci objektu:	Je nezbytné zachování domu v plném jeho rozsahu. Zásadní úpravy by mohly narušit pozůstatek objektu se stodolou, který utváří kompletní celek.
Památkové hodnocení:	Hodnotný. V obci velmi důležitý a zachovalý, důkaz lidové architektury v plném rozsahu.
Památková ochrana:	Dům prohlášen za kulturní památku. Nachází se v části dotvářející charakter PZ.

Východní pohled



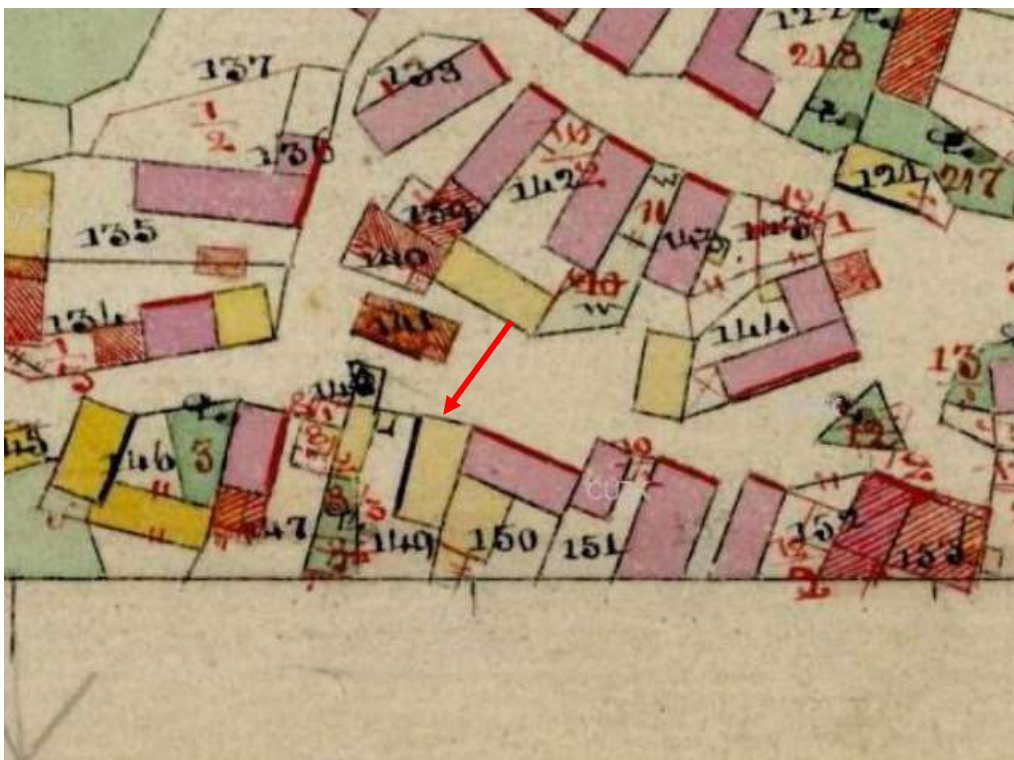
Obrázek 89

Severní pohled na průčelí



Obrázek 90

Originální mapa stabilního katastru s reambulací v roce 1877



Obrázek 91

Historická fotografie



Obrázek 92

Aktuální satelitní snímek



Obrázek 93

Venkovská usedlost č. p. 62			
Lokalita:	Havlíčková Borová	Okres:	Havlíčkův Brod
Obec:	Havlíčková Borová 568660	Kraj:	Kraj Vysočina
Katastrální území:	Havlíčková Borová 637963	GPS (WGS 84):	49.6336628N, 15.7813097E
Číslo popisné (č.p.) nebo evidenční číslo (č.e.):	Dlážděná 62	Číslo parcelní a rejstříkové číslo ÚSKP:	167, 16505/6-167
Identifikační fotografie:		Zákres do mapy:	
 <p>Obrázek 94</p>		 <p>Obrázek 95</p>	
Poloha:	Dlážděná 62, jižní část obce		
Stručný popis areálu (objektu):	<p>Situace: Dům je situovaný v jižní části obce, v ulici Dlážděná, která se nachází pod kostelem. Dům je postaven mezi objektem č. p. 130 a č. p. 63. Delší stranou je orientován ve směru SV-JZ. Jedná se o štítovou orientaci.</p> <p>Dispozice: Areál má nepravidelný tvar, který připomíná písmeno L. Součástí areálu je obytná část s chlévními prostory, které dohromady tvoří obdélníkový tvar. Za touto částí je stodola, která je delší stranou orientována ve směru JV-SZ. Jihovýchodní hranice je uzavřena ohradní zdí. Stejně je tomu i na severozápadním konci pozemku. Vchod do areálu je ze severovýchodní strany vedle obytné budovy. Vstup opatřen plechovou brankou.</p> <p>Konstrukce: Přízemní zděné venkovské stavení. Dům je omítaný, sokl nahrubo nahozený a natřený tmavou barvou. Severozápadní strana zřejmě bez okenních otvorů. Z jihovýchodní strany vstup do objektu dvoukřídlými dveřmi. Vpravo od nich trojkřídlé dřevěné okno o třech tabulkách. Za vchodovými dveřmi je vstup do chlévních prostor. Stodola je zděná, obdélníkového tvaru a omítnuta. Součástí stodoly je polopatro. Přední i zadní část opatřena štítem.</p> <p>Průčelí: Přízemí trojosé s trojkřídlými dřevěnými okny o třech tabulkách. Průčelí není nijak zdobeno. Nad přízemím jsou dvě dvoukřídlá dřevěná okna menší velikosti. Průčelí je omítnuto a sokl nahrubo nahozený a natřený tmavou barvou.</p> <p>Střecha: Střecha je sedlová s pálenou taškou. Stodola má sedlovou střechu s eternitovými taškami.</p>		
Stavební vývoj a historie areálu (objektu):	Na IS je objekt zobrazen jako dřevěné stavení. Stejně tak je zakreslena stodola. Na originálních mapách SK bylo v roce 1877 stavení zaznamenáno jako zděné. Je vidět, že nezměnilo svůj tvar, ale pouze formu půdorysu.		

	Stodola byla také před rokem 1877 přestavena na zděné stavení a v porovnání s IS a originálními mapami SK byla i prodloužena. Na IS je vidět při východní hranici dřevěná hospodářská budova, které byla před rokem 1877 rekonstruována nebo vystavěna nově. Tato budova nebyla zachována. Na jejím místě dnes stojí dům novější datace jiného vlastníka. Na historické fotografii je vstupní ohradní zeď s bránou a dveřmi. Zeď nebyla zachována.
Doporučení pro obnovu a další existenci objektu:	Je nezbytné zachování domu v jeho plném rozsahu. Zásadní úpravy by mohly narušit pozůstatek objektu se stodolou, který utváří kompletní celek.
Památkové hodnocení:	Hodnotný. V obci velmi důležitý, zachovalý důkaz lidové architektury v plném rozsahu.
Památková ochrana:	Dům prohlášen za kulturní památku. Nachází se v části určující charakter PZ.

Jihovýchodní pohled



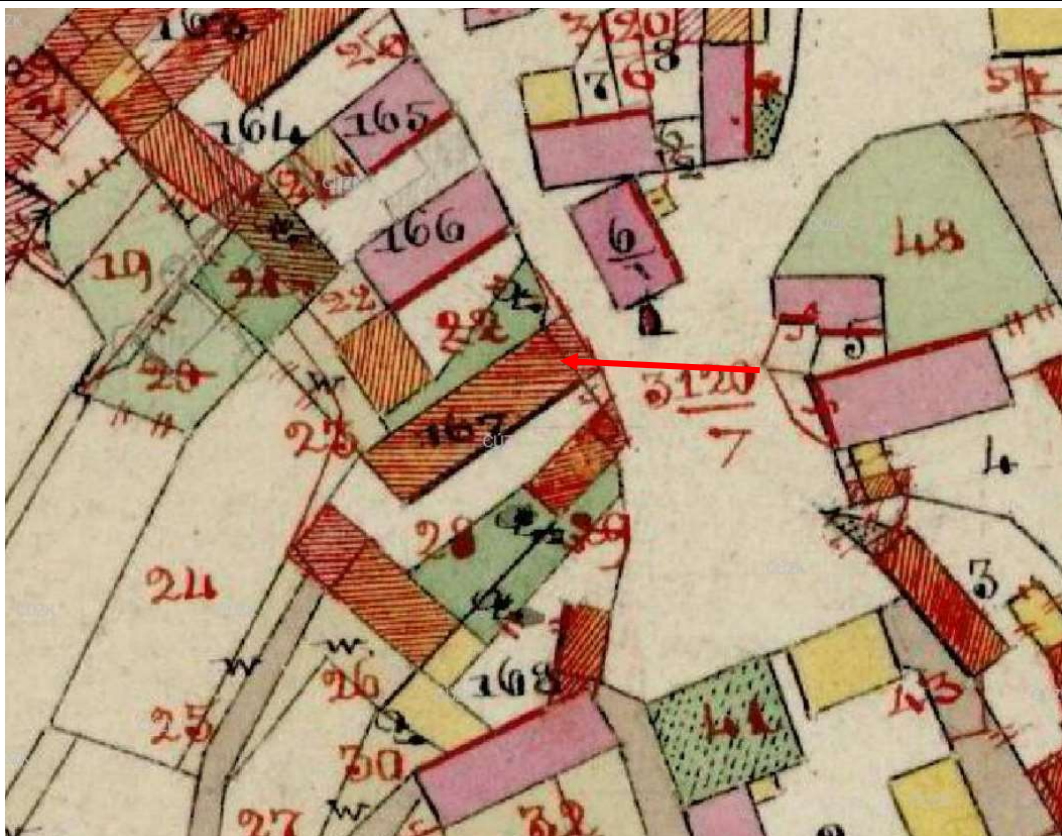
Obrázek 96

Východní pohled



Obrázek 97

Originální mapa stabilního katastru s reambulací v roce 1877



Obrázek 98

Historická fotografie



Obrázek 99

Aktuální satelitní snímek



Obrázek 100

Venkovská usedlost č. p. 54			
Lokalita:	Havlíčková Borová	Okres:	Havlíčkův Brod
Obec:	Havlíčková Borová 568660	Kraj:	Kraj Vysočina
Katastrální území:	Havlíčková Borová 637963	GPS (WGS 84):	49.6341156N, 15.7823619E
Číslo popisné (č.p.) nebo evidenční číslo (č.e.):	K Vepřové 54	Číslo parcelní a rejstříkové číslo ÚSKP:	57/1, 18845/6-186
Identifikační fotografie:	<div style="display: flex; justify-content: space-between;"> <div style="width: 48%;">  <p>Obrázek 101</p> </div> <div style="width: 48%;"> <p>Zákres do mapy:</p>  <p>Obrázek 102</p> </div> </div>		
Poloha:	K Vepřové 54, Jižní část obce		
Stručný popis areálu (objektu):	<p>Situace: Dům je situován v jižní části obce po levé straně směrem na obec Vepřovou. Delší stranou je orientován ve směru Z-V. Jedná se o štítovou orientaci.</p> <p>Dispozice: Areál má o obdélníkový tvar. Ve východní části je postaveno zděné obytné stavení, které je situováno štítem do ulice. Vchod do usedlosti je tvořen plechovou brankou při pravé části domu. V jihozápadní části vedle branky je přistavěna garáž. Za obytnou částí při severním okraji je postaveno ještě jedno obytné stavení novějšího data. Východní hranici uzavírá stodola, která je delší stranou orientována ve směru S-J. Při jižní hranici pozemku je vedena ohradní zeď.</p> <p>Konstrukce: Z ulice je vidět přízemní zděné stavení obdélného půdorysu. Severní strana je na konci opatřena o jedno dřevěné okno. Zeď nahrubo omítnutá. Vchod do objektu je uprostřed jižní strany. Po každé straně je okno moderního tvaru. Garáž je zděná, spíše čtvercového půdorysu s dřevěnými čtvercovými vraty. Za obytnou částí je postaven novější obytný zděný půdorys obdélného tvaru. Východní hranice je uzavřena zděnou omítanou stodolou nepravidelného půdorysu připomínající tvar písmene L.</p> <p>Průčelí: Přízemí je dvouosé, kdy jsou zde dvě trojkřídlá dřevěná okna o třech tabulkách. Nad přízemím je uprostřed trojkřídlé dřevěné okno nepatrně menší velikosti než v přízemí. Průčelí není nijak zdobeno. Je omítnuto a sokl též omítnut.</p> <p>Střecha: východní obytná část, severní část, stodola a garáž opatřeny sedlovou střechou. Východní, severní část a garáž opatřeny eternitovými šablonami. Stodola má střechu plechovou.</p>		

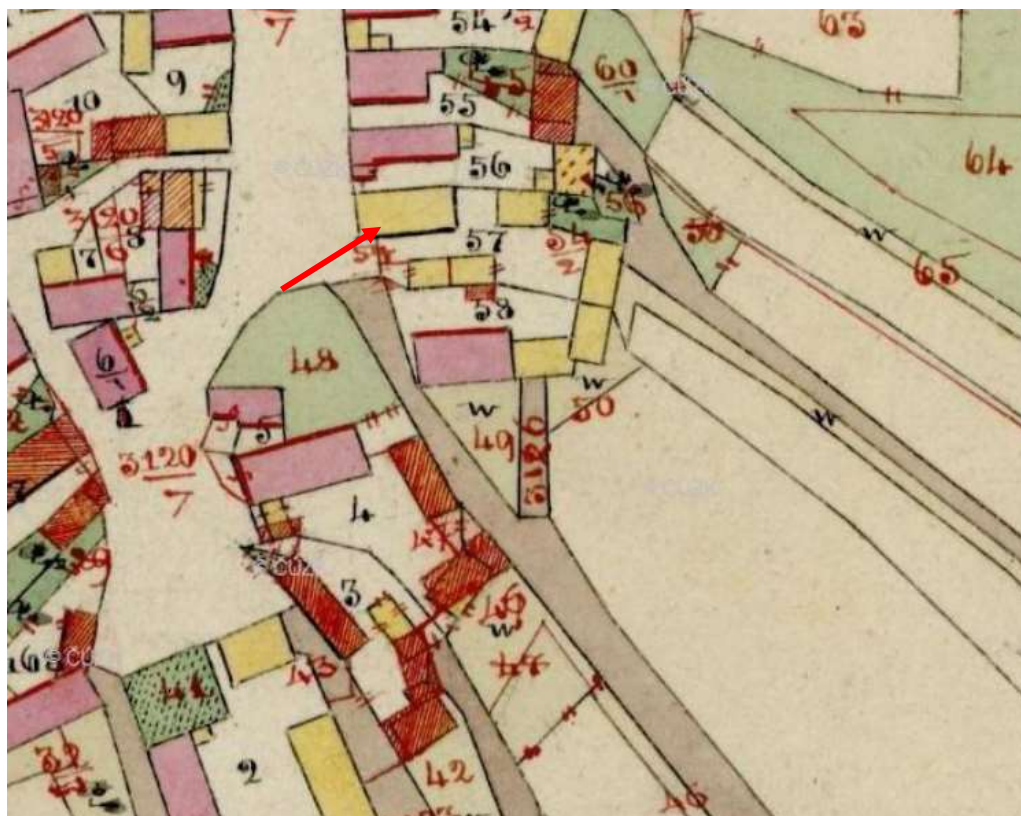
Stavební vývoj a historie areálu (objektu):	IS nám zobrazují celkem čtyři dřevěné objekty. Jeden objekt kopíruje dnešní obytnou východní část. Druhý je při jižní hranici a zřejmě se mohlo jednat o chlév. Třetí je zobrazen při severní hranici a mohl to být dřevník. Západní stranu uzavírá Stodola. Originální mapy SK nám dokládají zachování pouze obytné části a stodoly. Dřevník a chlév jsou zde zaznamenány jako zbořené. Při reambulaci v roce 1877 není ještě obytná plocha ani stodola zaznamenána jako zděné stavení. Vše mohlo být postaveno zřejmě ještě před koncem 19. století. Na historické fotografii je vidět zdobené průčelí s dvěma okny nad přízemím. Nic z toho není dochováno.
Doporučení pro obnovu a další existenci objektu:	/
Památkové hodnocení:	Hodnotný. Moderně upravovaný. Utváří v obci důležitý a zachovalý dojem lidové architektury.
Památková ochrana:	Dům prohlášen za kulturní památku. Nachází se v části určující charakter PZ.

Západní pohled



Obrázek 103

Originální mapa stabilního katastru s reambulací v roce 1877



Obrázek 104

Historická fotografie



Obrázek 105

Aktuální satelitní snímek



Obrázek 106

Venkovská usedlost č. p. 53			
Lokalita:	Havlíčková Borová	Okres:	Havlíčkův Brod
Obec:	Havlíčková Borová 568660	Kraj:	Kraj Vysočina
Katastrální území:	Havlíčková Borová 637963	GPS (WGS 84):	49.6343561N, 15.7823519E
Číslo popisné (č.p.) nebo evidenční číslo (č.e.):	K Vepřové 53	Číslo parcelní a rejstříkové číslo ÚSKP:	55, 22824/6-185
Identifikační fotografie:		Zákres do mapy:	
 <p>Obrázek 107</p>		 <p>Obrázek 108</p>	
Poloha:	K Vepřové 53, jižní část obce		
Stručný popis areálu (objektu):	<p>Situace: Dům je situován v jižní části obce po levé straně směrem na obec Vepřovou. Delší stranou je orientován ve směru Z-V. Jedná se o štitovou orientaci.</p> <p>Dispozice: Venkovské stavení je postaveno na obdélníkové parcele. Dům je postaven při silnici a je situován ve směru Z-V. Vpravo od průčelí je ohradní zeď, ve které jsou dřevěná vrata. Východní hranici uzavírá stodola, která je orientována delší stranou ve směru S-J. Vchod do objektu je z jižní strany.</p> <p>Konstrukce: Přízemní zděné venkovské stavení. Dům je omítaný, sokl vytvořen z lomového kamene. Zděná obytná část vystavěna na obdélníkovém půdorysu. K obytné části u silnice je připojena ohradní zeď, kde je půlkruhovitý otvor. V půlce otvoru je dřevěná branka tvořena svislými dřevěnými lištami. Jižní strana tvořena uprostřed vchodem do budovy. Po každé straně jedno dřevěné okno vloženo do půlkruhově zakončeného otvoru. Severní strana opatřena o jedno menší dřevěné okno. Stodola spíše čtvercového tvaru je zděná a omítnutá.</p> <p>Průčelí: Přízemí trojosé po třech dvoukřídlých dřevěných oknech s rámem ve tvaru T. Nad okny je výklenek. Nad přízemím dvě dvoukřídlá dřevěná okna o dvou tabulkách se záklenky. V přízemí se nachází tři jednoduché arkády. Mezi okny vede meziokenní jednoduchá římsa. Nad přízemím je vidět jednoduchá profilovaná římsa. Fasáda hladce omítnuta a sokl tvořen lomovým kamenem.</p> <p>Střecha: Dům opatřen sedlovou střechou a polovalbou na východní i západní straně s pálenou taškou. Stodola vybavena eternitem se sedlovou střechou.</p>		
Stavební vývoj a historie areálu (objektu):	Dům je v jádru z první čtvrtiny 19. století., kdy byl objekt na IS zaznamenán jako zděný. Stodola je zde vedena jako dřevěná stavba. Na Originálních mapách SK je vidět, že před rokem 1877 je obytná budova		

	beze změn, ale stodola byla nově vytvořena a podélně prodloužena. Na historické fotografii je vidět menší rozdíl, který byl způsoben nedostatečnou ochranou venkovského stavení, kdy objekt zchátral a do dnešní doby je prováděna rekonstrukce.
Doporučení pro obnovu a další existenci objektu:	/
Památkové hodnocení:	Hodnotný. V obci velmi důležitý a zachovalý, důkaz lidové architektury v plném rozsahu.
Památková ochrana:	Dům prohlášen za kulturní památku. Nachází se v části určující charakter PZ.

Jihozápadní pohled



Obrázek 109

Severozápadní pohled



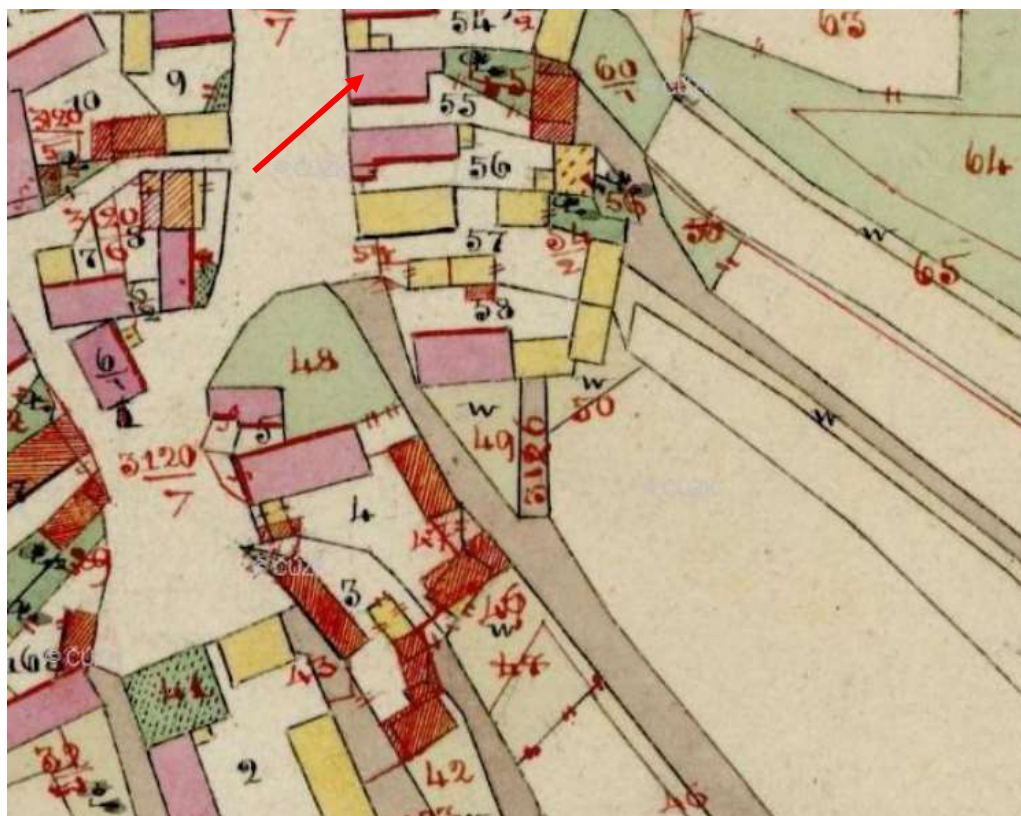
Obrázek 110

Pohled do dvora



Obrázek 111

Originální mapa stabilního katastru s reambulací v roce 1877



Obrázek 112

Historická fotografie



Obrázek 113

Aktuální satelitní snímek



Obrázek 114

Venkovská usedlost č. p. 51			
Lokalita:	Havlíčková Borová	Okres:	Havlíčkův Brod
Obec:	Havlíčková Borová 568660	Kraj:	Kraj Vysočina
Katastrální území:	Havlíčková Borová 637963	GPS (WGS 84):	49.6348342N, 15.7823453E
Číslo popisné (č.p.) nebo evidenční číslo (č.e.):	K Vepřové 51	Číslo parcelní a rejstříkové číslo ÚSKP:	51, 29600/6-183
Identifikační fotografie:			
	<p>Zákres do mapy:</p> 		
Poloha:	K Vepřové 51, jižní, střední část obce		
Stručný popis areálu (objektu):	<p>Situace: Areál je situován po levé straně směrem na vepřovou u křižovatky ulic K Vepřové a Horní obec. Stavení se nachází u domu č. p. 50 a přes ulici Horní obec, kde je dům č. p. 52. Delší stranou je orientován ve směru Z-V. Jedná se o štítovou orientaci.</p> <p>Dispozice: Areál má nepravidelný tvar, který je podobný tvaru písmene L. Hlavní obytná část je orientována ve směru Z-V a nachází se u silnice Horní obec a K Vepřové. Východní hranice areálu je tvořena dvěma hospodářskými objekty, které dohromady tvoří tvar písmene L. Jedna budova je delší stranou orientována ve směru Z-V a druhá ve směru S-J.</p> <p>Konstrukce: Obytná plocha vystavěna na obdélníkovém půdorysu. Jedná se o zděnou budovu. Budova je omítnuta a sokl nahrubo nahozený. Jižní strana je čtyř-osá, kdy uprostřed je vchod do budovy, po pravé straně jsou dvě dvoukřídlá dřevěná okna se záklenkem. Vlevo od dveří je okno stejných parametrů. Severní strana je bez otvorů a je nahrubo nahozena. Východní strana budovy je částečně z lomového kamene a ve štítě jsou dřevěné svíslé latě. Část jižní strany je ohraničena dřevěným plotem s cihlovými sloupky. Hospodářská budova při jižní straně je dřevěná a druhá budova je z lomového kamene a částečně z cihel. Ve štítě jsou zbytky omítky.</p> <p>Průčelí: dvouosé o dvou totožných dvoukřídlých dřevěných oknem s rámem ve tvaru T. součástí okna je výklenek. Nad přízemím jednoduše profilovaná římsa. Nad přízemím jsou dvě dvoukřídlá dřevěná okna o dvou tabulkách. Součástí oken ve štítě jsou jednoduché šambrány. Nad okny je letopočet 1883. Průčelí omítnuté a sokl nahrubo nahozený.</p> <p>Střecha: Nad obytnou plochou je sedlová střecha a u západní strany polovalba. Střecha je opatřena eternitem. Dřevěná hospodářská budova</p>		

	má pultovou střechu opatřenou eternitem. Druhá budova má sedlovou střechu s pálenou taškou.
Stavební vývoj a historie areálu (objektu):	Na IS jsou zaznamenány 4 budovy, kdy tři jsou dřevěné a jedna je zděná. Při reambulaci v roce 1877 zůstaly objekty beze změny. Celý areál prošel výraznou změnou v roce 1883, kdy je toto datum napsané na štítě dnešní zděné budovy, která byla ještě v roce 1877 dřevěná. Nad současnou obytnou plochou byla ještě v 19. století zděná budova, která byla zřejmě zbořena v roce 1883 a nahrazena novou.
Doporučení pro obnovu a další existenci objektu:	Je nezbytné zachování domu v jeho plném rozsahu. Zásadní úpravy by mohly narušit pozůstatek objektu se stodolou, který utváří kompletní celek.
Památkové hodnocení:	Hodnotný. Utváří v obci velmi důležitý a zachovalý důkaz lidové architektury v plném rozsahu.
Památková ochrana:	Dům prohlášen za kulturní památku. Nachází se v části určující charakter PZ zároveň v dotvářejícím charakteru PZ.

Západní pohled



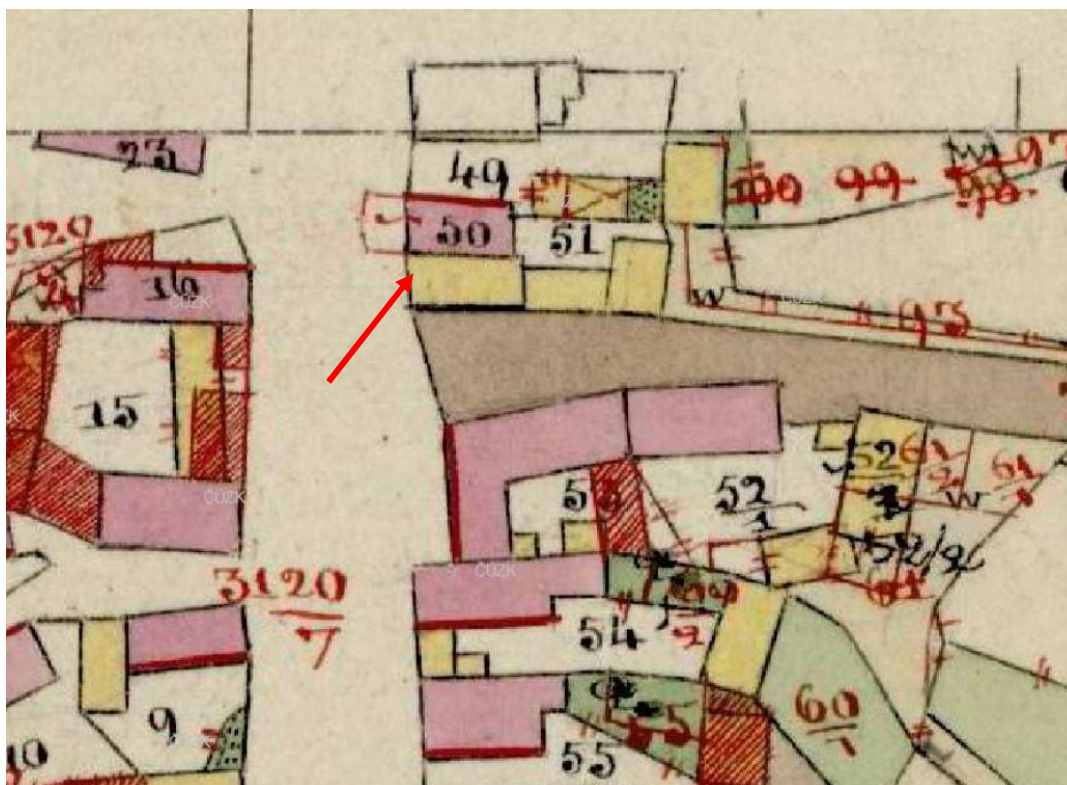
Obrázek 117

Jihozápadní pohled



Obrázek 118

Originální mapa stabilního katastru s reambulací v roce 1877




Obrázek 119

Historická fotografie



Obrázek 120

Aktuální satelitní snímek



Obrázek 121

Venkovská usedlost č. p. 50			
Lokalita:	Havlíčkova Borová	Okres:	Havlíčkův Brod
Obec:	Havlíčkova Borová 568660	Kraj:	Kraj Vysočina
Katastrální území:	Havlíčkova Borová 637963	GPS (WGS 84):	49.6350267N, 15.7823597E
Číslo popisné (č.p.) nebo evidenční číslo (č.e.):	K Vepřové 50	Číslo parcelní a rejstříkové číslo ÚSKP:	49/1, 25460/6-182
Identifikační fotografie:		Zákres do mapy:	
 <p>Obrázek 122</p>		 <p>Obrázek 123</p>	
Poloha:	K Vepřové 50, jižní, střední část obce		
Stručný popis areálu (objektu):	<p>Situace: areál je situován v jižní části pod náměstím v ulici K Vepřové. Delší stranou je orientován ve směru Z-V. Jedná se o štitovou orientaci.</p> <p>Dispozice: Areál má obdélníkový tvar. V areálu je obytná část umístěna při západní straně u silnice. Vjezd do areálu je tvořen vpravo od průčelí ohradní zdí s dřevěnými vraty. Za obytnou budovou je přistavěna menší dílna. Součástí jsou při východní straně hospodářské budovy, které tvoří tvar písmene L.</p> <p>Konstrukce: Přízemní zděné venkovské stavení. Dům je omítaný, sokl nahrubo nahozený. Obytná část tvořena obdélníkovým tvarem. Vpravo vedle průčelí je ohradní zeď s půlkruhovitě zakončenými dřevěnými vraty. Ve vratech je vytvořen průchod pro pěší. Za obytnou částí je připojena menší budova obdélníkového tvaru. Hospodářská budova stojí na půdorysu připomínající tvar písmene L a je zděná.</p> <p>Průčelí: Přízemí trojosé po třech dvoukřídlých dřevěných oknech po dvou tabulkách. Nad přízemím jsou dvě menší dvoukřídlá dřevěná okna také o dvou tabulkách. Průčelí je omítnuté a sokl nahozený. Průčelí je bez zdobení.</p> <p>Střecha: Obytná část opatřena sedlovou střechou s eternitovými šablonami. Stodola vybavena eternitovou krytinou se sedlovou střechou.</p>		
Stavební vývoj a historie areálu (objektu):	<p>Na IS je zobrazena obytná budova jako dřevěná. Za ní byla napojena dřevěná malá hospodářská budova. Součástí areálu byla dvě další hospodářská stavení. Jedno je zobrazeno na východě pozemku a druhé na jihu pozemku. Při porovnání s originální mapou SK, tak je vidět, že malá hospodářská budova byla zbourána. Jinak není patrný žádný rozdíl. Zděná budova musela být tedy postaveno po roce 1877. Stejně tak stodola. Na historické fotografii je vidět patrná změna v průčelí. Na fotografii je zachyceno zdobené průčelí, které bylo v posledních letech</p>		

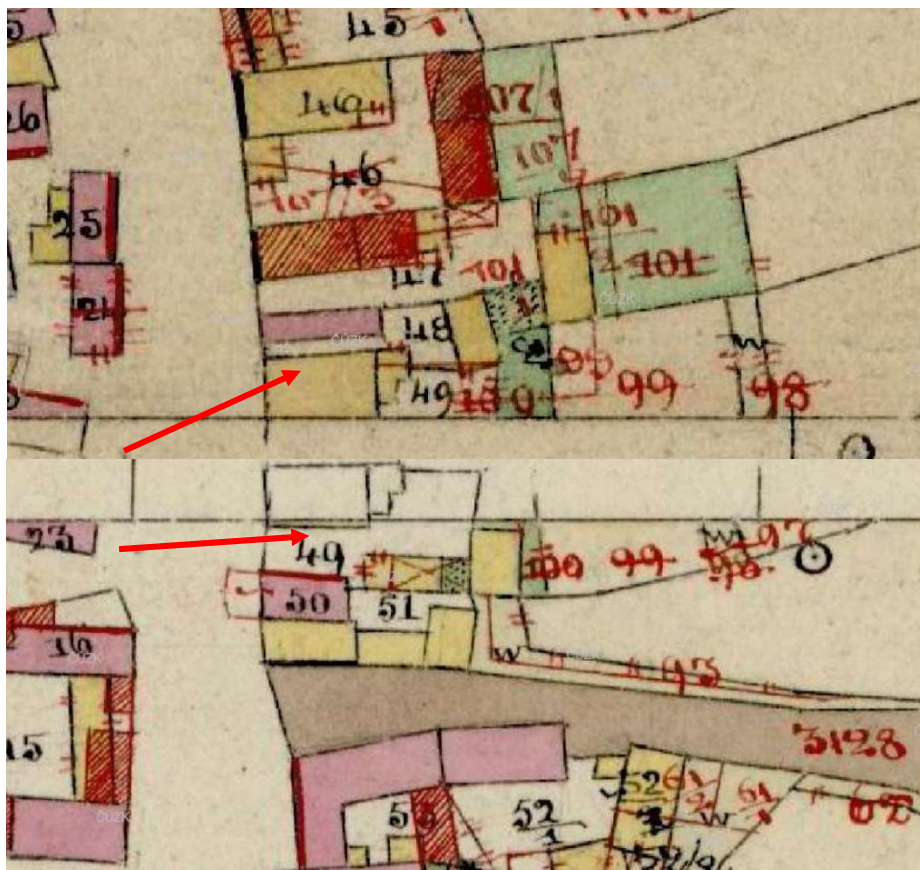
	přestavěno. Nyní je průčelí bez zdobení. Při porovnání chybí také polovalba, která byla dříve součástí střešního pláště.
Doporučení pro obnovu a další existenci objektu:	/
Památkové hodnocení:	Hodnotný. V obci velmi důležitý a zachovalý důkaz lidové architektury v plném rozsahu.
Památková ochrana:	Dům prohlášen za kulturní památku. Nachází se v části určující charakter PZ.

Západní pohled



Obrázek 124

Originální mapa stabilního katastru s reambulací v roce 1877



Obrázek 125

Historická fotografie



Obrázek 126

Aktuální satelitní snímek



Obrázek 127

Venkovská usedlost č. p. 49			
Lokalita:	Havlíčková Borová	Okres:	Havlíčkův Brod
Obec:	Havlíčková Borová 568660	Kraj:	Kraj Vysočina
Katastrální území:	Havlíčková Borová 637963	GPS (WGS 84):	49.6351981N, 15.7823953E
Číslo popisné (č.p.) nebo evidenční číslo (č.e.):	K Vepřové 49	Číslo parcelní a rejstříkové číslo ÚSKP:	47, 24279/6-181
Identifikační fotografie:		Zákres do mapy:	
 <p>Obrázek 128</p>		 <p>Obrázek 129</p>	
Poloha:	K Vepřové 49, jižní, střední část obce		
Stručný popis areálu (objektu):	<p>Situace: Dům je situován v jižní části těsně pod náměstí mezi objektem č. p. 157 a č. p. 48. Delší stranou je orientován ve směru Z-V. Jedná se o štítovou orientaci.</p> <p>Dispozice: Dispozice areálu je tvořena na obdélníkovém tvaru parcely. U ulice K Vepřové je postavena hlavní obytná část, která je situována ve směru Z-V. Vstup do areálu je v pravé části od průčelí, kde je vytvořen průjezd. Za hlavní budovou je zahrada a východní hranici areálu uzavírá stodola, jejíž delší strana je orientována ve směru S-J. Severní strana je ohrazena zdí. Jižní hranice je z části tvořena zdí vedlejšího objektu a z části kratší ohradní zdí.</p> <p>Konstrukce: Přízemní zděné venkovské stavení postaveno na obdélném půdorysu. Dům je omítaný, sokl nahrubo nahozený. Z jižní strany je vstup do obytné části uprostřed podélné zdi. Po levé straně je jedno menší snad jednokřídlé dřevěné okno. Po pravé straně jsou dvě dřevěná dvoukřídlá okna. K severní straně je připojena, z poloviny podélné stěny, garáž vedlejšího objektu. Vpravo od průčelí je vjezd do objektu tvořen ohradní zdí s půlkruhovitě zakončeným zděným průchodem. Zatím bez dřevěných vrat. Stodola vystavěna na obdélníkovém půdorysu. Stodola je zděná.</p> <p>Průčelí: Přízemí dvouosé o dvou dřevěných dvoukřídlých oknech o šesti tabulkách. Od přízemí je patro rozděleno lehce profilovanou římsou. Nad přízemím jsou dvě okna menší velikosti než v přízemí. Okna jsou dřevěná dvoukřídlá o šesti tabulkách. Průčelí omítnuto a sokl nahrubo nahozený.</p> <p>Střecha: Na hlavní obytné části vytvořena sedlová střecha zakončená na západní straně polovalbou. Na střeše jsou pálené tašky. Stodola má sedlovou střechu, kdy severní a jižní strana je zakončena polovalbou.</p>		

	Opatřena je eternitovými šablonami. Na jižní straně jsou dva střešní arkýře.
Stavební vývoj a historie areálu (objektu):	Na IS jsou zaznamenány 3 dřevěné objekty. Jeden obdélného tvaru je zaznamenán při severozápadním rohu parcely. Za ním je při severní straně další objekt obdélného půdorysu. Jihovýchodní roh parcely je uzavřen dřevěnou stodolou obdélného tvaru. Na originálních mapách SK jsou vidět změny, které jsou tvořené hlavně u obytné části. Je zaznamenána zřejmě zděná přestavba protáhlejšího tvaru. Dřevěný objekt za obytnou částí byl zbořen. Stodola taktéž. Stodola byla postavena zřejmě v následujících letech, co byla zaznamenána jako zbořena. Na historické fotografii jsou vidět patřičné změny. V roce 2004 objekt vyhořel a byl znovu vystavěn na základech a jádru dřívějšího objektu.
Doporučení pro obnovu a další existenci objektu:	/
Památkové hodnocení:	Moderně upravovaný. V obci důležitý a zachovalý důkaz lidové architektury.
Památková ochrana:	Dům prohlášen za kulturní památku. Nachází se v části určující charakter PZ.

Západní pohled



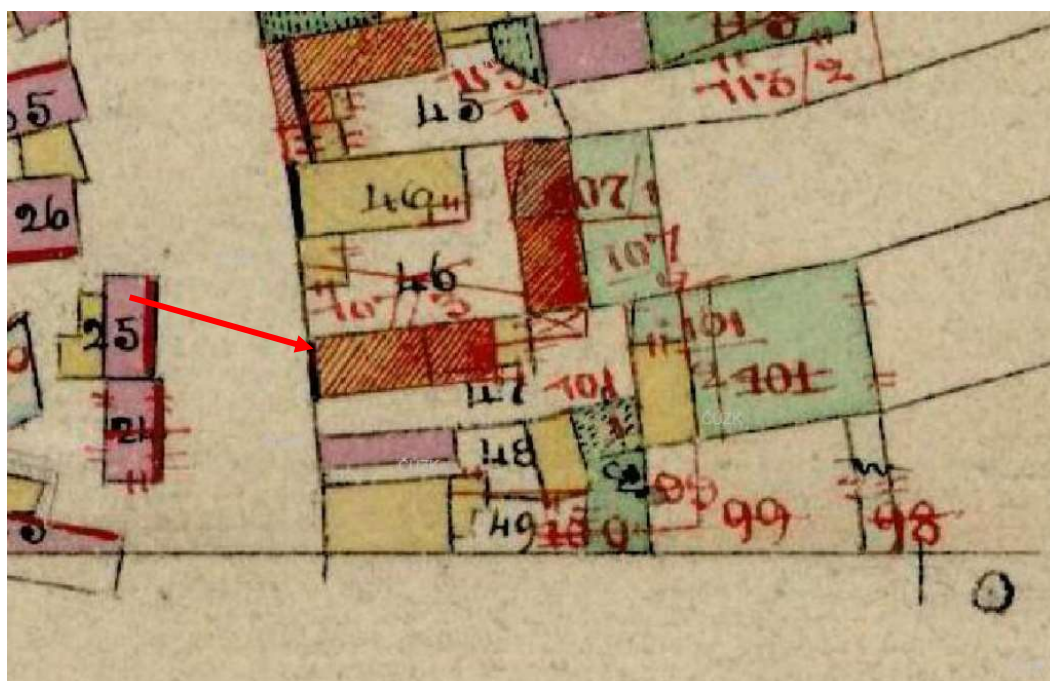
Obrázek 130

Jihozápadní pohled



Obrázek 131

Originální mapa stabilního katastru s reambulací v roce 1877



Obrázek 132

Historická fotografie



Obrázek 133

Aktuální satelitní snímek



Obrázek 134

Venkovská usedlost č. p. 46			
Lokalita:	Havlíčková Borová	Okres:	Havlíčkův Brod
Obec:	Havlíčková Borová 568660	Kraj:	Kraj Vysočina
Katastrální území:	Havlíčková Borová 637963	GPS (WGS 84):	49.6356872N, 15.7823228E
Číslo popisné (č.p.) nebo evidenční číslo (č.e.):	K Vepřové 46	Číslo parcelní a rejstříkové číslo ÚSKP:	44, 40577/6-178
Identifikační fotografie:		Zákres do mapy:	
 <p>Obrázek 135</p>		 <p>Obrázek 136</p>	
Poloha:	K Vepřové 46, střední část obce		
Stručný popis areálu (objektu):	<p>Situace: Dům je situován ve střední části obce, těsně pod jihovýchodním rohem náměstí. Dům je postaven mezi objektem č. p. 135 a č. p. 47.</p> <p>Dispozice: Jedná se o nepravidelný tvar parcely, která spíše připomíná obdélníkový tvar. Součástí areálu je pouze hlavní obytná budova a chlévní prostory, které jsou delší stranou situovány ve směru Z-V. Vstup do pozemku je vytvořen vpravo od průčelí. Jižní strana je uzavřena od vedlejšího domu č. p. 47. U severní strany je menší mezera, které odděluje vedlejší objekt.</p> <p>Konstrukce: Přízemní zděné venkovské stavení. Omítané, sokl nahrubo nahozený. Dům je postaven na obdélném půdoryse. Vpravo od průčelí je vstup na pozemek vytvořen dřevěnou brankou a za ní je kratší ohradní zídka. Severní strana bez otvorů. Při jižní podélné straně je vstup umístěn uprostřed. Vlevo od vstupu je třídílné dřevěné okno. Vpravo od vstupu je další vstup do chlévních prostorů. Dále od nich jsou tři čtyřdílná okna.</p> <p>Průčelí: Přízemí trojosé po třech dřevěných dvoukřídlých oknech o dvou tabulkách. Nad přízemím jsou dvě menší jednokřídlá dřevěná okna s jednou tabulkou. Průčelí není nijak zdobeno. Dole u země je sokl nahrubo nahozený. Ve štítu jsou patrné přesahy krovu.</p> <p>Střecha: Obytná část opatřena sedlovou střechou s eternitovými šablonami.</p>		
Stavební vývoj a historie areálu (objektu):	<p>Na IS je zobrazena obytná zděná část, která má stejný tvar jako na aktuálních leteckých snímcích. Na pozemku je zaznamenána také dřevěná hospodářská budova menšího dřevěného obdélného tvaru. Jihovýchodní hranice pozemku uzavřena zděnou stodolou, která má tvar písmene L. Za pozemkem byla zemědělská dřevěná budova obdélného tvaru. Tato budova je zaznamenána jako zbořená. Zbořena byla kolem pol. 19. století. Na originálních mapách SK je menší hospodářská budova zaznamenána</p>		

	jako zbořená. Stodola byla před rokem 1877 přestavěna. Na historické fotografii je vidět ohradní zeď se vstupními dřevěnými vraty tvořenými dřevěnými svislými lištami. Do dnešní doby nedochováno.
Doporučení pro obnovu a další existenci objektu:	Je nezbytné zachování domu v jeho plném rozsahu. Zásadní úpravy by mohly narušit pozůstatek objektu.
Památkové hodnocení:	Hodnotný. Představuje velmi důležitý a zachovalý důkaz lidové architektury v plném rozsahu.
Památková ochrana:	Dům prohlášen za kulturní památku. Nachází se v části určující charakter PZ.

Jihozápadní pohled



Obrázek 137

Originální mapa stabilního katastru s reambulací v roce 1877




Obrázek 138

Historická fotografie



Obrázek 139

Aktuální satelitní snímek



Obrázek 140

Venkovská usedlost č. p. 45			
Lokalita:	Havlíčková Borová	Okres:	Havlíčkův Brod
Obec:	Havlíčková Borová 568660	Kraj:	Kraj Vysočina
Katastrální území:	Havlíčková Borová 637963	GPS (WGS 84):	49.6359142N, 15.7822586E
Číslo popisné (č.p.) nebo evidenční číslo (č.e.):	Náměstí 45	Číslo parcelní a rejstříkové číslo ÚSKP:	42, 34548/6-177
Identifikační fotografie:		Zákres do mapy:	
 <p>Obrázek 141</p>		 <p>Obrázek 142</p>	
Poloha:	Náměstí 45, jihovýchodní roh náměstí		
Stručný popis areálu (objektu):	<p>Situace: Dům je situován v jihovýchodním rohu náměstí u ulice K Vepřové mezi objektem č. p. 43 a č. p. 135. Pozemek je situován delší stranou ve směru Z-V.</p> <p>Dispozice: Pozemek je obdélného tvaru. Na pozemku se od východní strany nese obytná budova, která je situována delší stranou ve směru Z-V. Na obytnou budovu je při jižní hranici napojena hospodářská budova. Vstup na pozemek je v levé části od průčelí. Východní a jižní strana uzavřena velkou zdí.</p> <p>Konstrukce: Přízemní zděná obytná budova je obdélníkového půdorysu. Objekt je nově omítnutý a sokl nahrubo nahozený. Ze severní strany je uprostřed vytvořen vstup do obytných místností. Vedle vstupu jsou dřevěná dvoukřídlá okna. Za obytnou částí je budova, která je napojena a jedná se o bývalé chlévní prostory, do kterých se vstupuje ze severní podélné stěny. Tato budova je užších rozměrů. Vpravo od vstupu jsou dvě okna. Jihovýchodní okraj pozemku je vymezen ohradní zdí z lomového kamene.</p> <p>Průčelí: Přízemí dvouosé, kdy jsou zde dvě dřevěná okna s rámem ve tvaru písmene T. Nad přízemím jsou dvě menší jednokřídlá dřevěná okna. Průčelí není nijak zdobené. Omítky hladká a sokl nahrubo nahozený.</p> <p>Střecha: Obytná část opatřena sedlovou střechou s pálenou krytinou. Zadní objekt také opatřen sedlovou střechou a pálenou krytinou.</p>		
Stavební vývoj a historie areálu (objektu):	<p>Na IS je zobrazen zděný objekt obdélného tvaru v jihozápadní rohu a za ním je při jižní straně dřevěná hospodářská budova obdélného tvaru, ovšem menších rozměrů. Při východní hranici pozemku je zaznamenána dřevěná stodola. Na originálních mapách SK není patrná změna. Na historické fotografii je vidět, že průčelí bylo změněno v minulých letech.</p>		

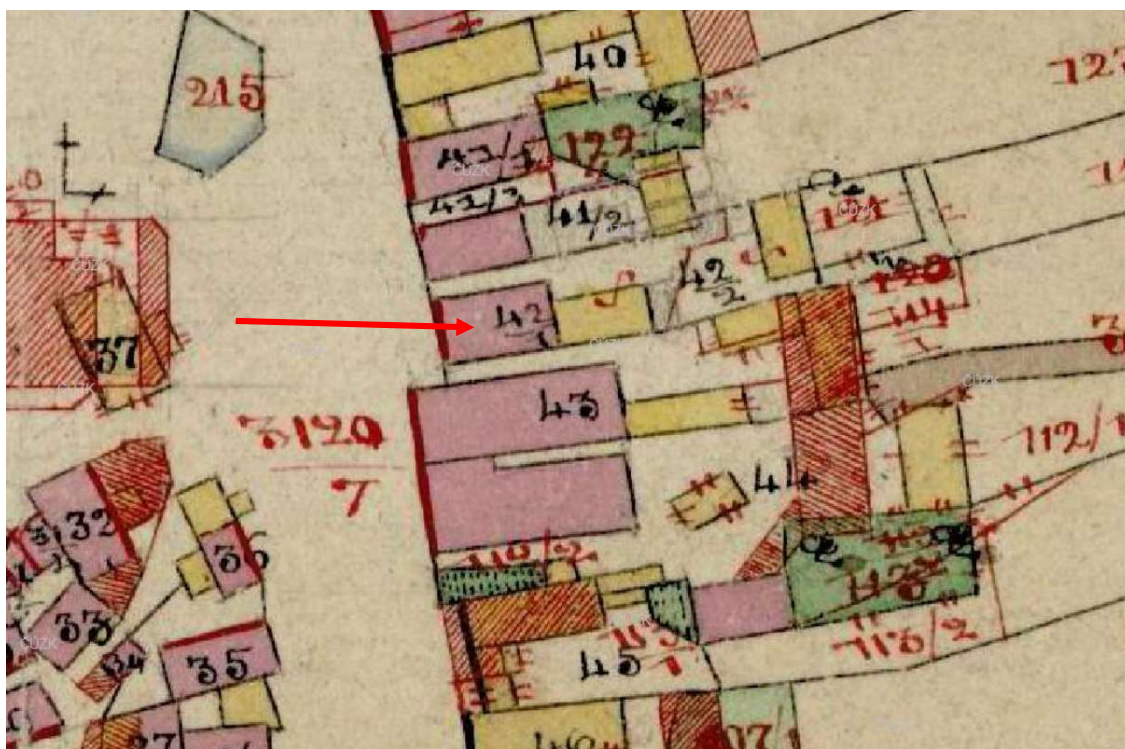
	Na štítě je patrný letopočet 1893, kdy byl objekt zřejmě rekonstruován nebo byl znovu vystavěn. Zřejmě v tomto roce byla hospodářská budova změněna na zděnou budovu. Na fotografii je vidět ohradní vstupní zeď s dřevěnými vraty. Do dnešní doby nedochováno. Dřevěná stodola se do dnešní doby také nedochovala.
Doporučení pro obnovu a další existenci objektu:	Je nezbytné zachování domu v jeho plném rozsahu. Zásadní úpravy by mohly narušit pozůstatek objektu s hospodářskou budovou, který utváří kompletní celek.
Památkové hodnocení:	Hodnotný. Velmi důležitý a zachovalý důkaz lidové architektury v plném rozsahu.
Památková ochrana:	Dům prohlášen za kulturní památku. Nachází se v části určující charakter PZ.

Západní pohled



Obrázek 143

Originální mapa stabilního katastru s reambulací v roce 1877




Obrázek 144

Historická fotografie



Obrázek 145

Aktuální satelitní snímek



Obrázek 146

Venkovský dům č. p. 43			
Lokalita:	Havlíčková Borová	Okres:	Havlíčkův Brod
Obec:	Havlíčková Borová 568660	Kraj:	Kraj Vysočina
Katastrální území:	Havlíčková Borová 637963	GPS (WGS 84):	49.6360097N, 15.7822358E
Číslo popisné (č.p.) nebo evidenční číslo (č.e.):	Náměstí 43	Číslo parcelní a rejstříkové číslo ÚSKP:	41/2, 30908/6-176
Identifikační fotografie:		Zákres do mapy:	
			
Obrázek 147		Obrázek 148	
Poloha:	Náměstí 43, jihovýchodní roh náměstí		
Stručný popis areálu (objektu):	<p>Situace: pozemek je situován v jihovýchodní rohu náměstí mezi domy č. p. 45 a č. p. 189. Delší stranou je orientován ve směru Z-V. Jedná se o štítovou orientaci.</p> <p>Dispozice: na obdélníkovém tvaru pozemku je vystavěna obytná zděná budova, která je delší stranou orientována ve směru Z-V, za obytnou částí je připojena menší hospodářská budova spíše čtvercového půdorysu. Na východní hranici areálu je vystavěna stodola, která je delší stranou orientována ve směru S-J. Zajímavostí je, že dům č. p. 43 a dům č. p. 189 mají společný vstup na pozemek, který není nijak oddělen.</p> <p>Konstrukce: Přízemní zděné venkovské stavení obdélného půdorysu. Omítnuto a sokl nahrubo nahozený. Vstup vlevo od průčelí společnou ohradní zdí s půlkruhovitě zaklenutými dřevěnými vraty. Severní strana tvořena vchodovými dveřmi a dřevěnými okny. Zděná stodola obdélného půdorysu tvořena převážně z cihelného zdiva. Severně od stodoly je vidět menší přístřešek, který je určen zřejmě jako dřevník.</p> <p>Průčelí: Přízemí dvousóse, kde jsou dvoje dřevěná trojčlenná okna. Ta nejsou vystavěna souměrně s budovou, ale jsou připojena spíše k pravé straně. Nad přízemím jsou dvě menší dřevěná okna s rámem ve tvaru T. Okna ve štítě jsou již souměrná. Průčelí je omítnuté a sokl nahrubo nahozený.</p> <p>Střecha: Obytná část, hospodářská část a stodola opatřeny sedlovou střechou. Hlavní obytná budova pokryta pálenou krytinou. Zadní část a stodola opatřeny eternitem.</p>		
Stavební vývoj a historie areálu (objektu):	Na IS je zaznamenána obytná zděná část obdélníkového půdorysu. V porovnání s aktuální mapou je podoba půdorysu téměř shodná. Na IS není vidět přistavená budova, která se nyní nachází při jižní hranici pozemku. Východní hranice je na IS uzavřena dřevěnou stodolou. Na originální mapě SK není vidět žádná změna. Není úplně zřejmé, kdy		

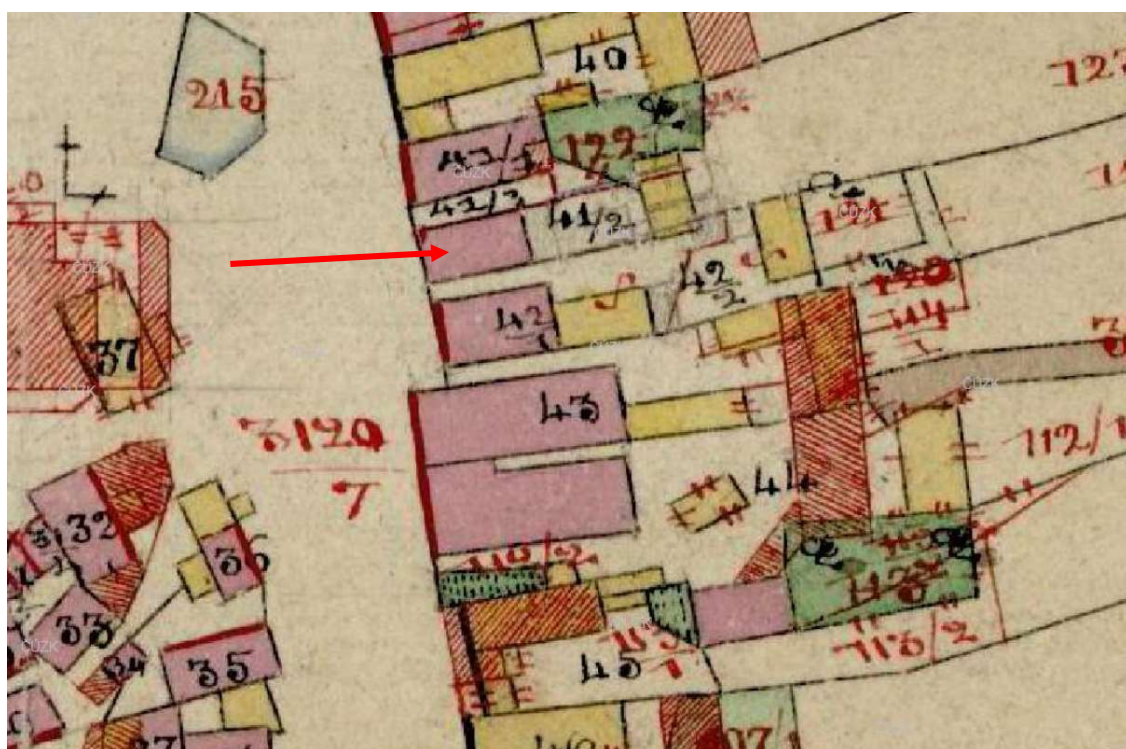
	mohla být doplněna přístavba, a kdy mohla být stodola přestavěna. Zřejmě k tomu došlo v 1. pol. 20. století. Na historické fotografii jsou vidět zdobené prvky krovu, které se do dnešní doby nedochovaly.
Doporučení pro obnovu a další existenci objektu:	Je nezbytné zachování domu v jeho plném rozsahu. Zásadní úpravy by mohly narušit pozůstatek objektu se stodolou, který utváří kompletní celek.
Památkové hodnocení:	Hodnotný. V obci velmi důležitý a zachovalý důkaz lidové architektury, a to v plném rozsahu.
Památková ochrana:	Dům prohlášen za kulturní památku. Nachází se v části určující charakter PZ.

Západní pohled



Obrázek 149

Originální mapa stabilního katastru s reambulací v roce 1877




Obrázek 150

Historická fotografie



Obrázek 151

Aktuální satelitní snímek



Obrázek 152

Venkovská usedlost č. p. 32			
Lokalita:	Havlíčková Borová	Okres:	Havlíčkův Brod
Obec:	Havlíčková Borová 568660	Kraj:	Kraj Vysočina
Katastrální území:	Havlíčková Borová 637963	GPS (WGS 84):	49.6377703N, 15.7818761E
Číslo popisné (č.p.) nebo evidenční číslo (č.e.):	Zeleného 32	Číslo parcelní a rejstříkové číslo ÚSKP:	84, 29534/6-173
Identifikační fotografie:		Zákres do mapy:	
 <p>Obrázek 153</p>		 <p>Obrázek 154</p>	
Poloha:	Zeleného 32, střední část obce		
Stručný popis areálu (objektu):	<p>Situace: Pozemek je situovaný ve střední části obce severně od náměstí. nachází se mezi domem č. p. 169 a č. p. 31. Pozemek je situovaný delší stranou ve směru Z-V. Je situován štítovou orientací.</p> <p>Dispozice: na obdélníkovém tvaru pozemku je vystavěna obytná zděná budova, která je delší stranou orientována ve směru Z-V. Na východní hranici areálu je vystavěna stodola, která je delší stranou orientována ve směru S-J. Vchod do areálu je umístěn vpravo od průčelí, kde jsou dřevěná vrata.</p> <p>Konstrukce: Přízemní zděné venkovské stavení obdélného půdorysu. Omítnuto a sokl nahrubo nahozený. Vstup vpravo od průčelí skrz ohradní zeď s půlkruhovitě zaklenutými dřevěnými vraty, které jsou uzpůsobené i pro pěší. Severní strana bez otvorů a pouze nahrubo nahozená. Jižní strana čtyřosá. Hned zleva dřevěné okno, poté dvoukřídlé vchodové dveře. Vpravo od dveří je dřevěné okno a za ním vchod do chlévních prostorů. Stodola obdélného půdorysu tvořena převážně zděnou formou.</p> <p>Průčelí: Přízemí tříosé o třech totožných dvoukřídlých dřevěných oknech o čtyřech tabulkách. Nad přízemím je tvořena jednoduchá římsa. Nad římsou jsou dvě menší dvoukřídlá dřevěná okna o čtyřech tabulkách. Průčelí omítnuto a sokl nahrubo nahozený.</p> <p>Střecha: Obytná část tvořena sedlovou střechou a u východního i západního štítu vytvořena polovalba. Na severní i jižní straně jsou vytvořena jednoduchá střešní okna. Střecha pokryta pálenou krytinou. Stodola má sedlovou střechu a cementovou krytinu.</p>		
Stavební vývoj a historie areálu (objektu):	Na IS je vidět zděná obytná část stejného tvaru jako na aktuálních satelitních snímcích. Při jihozápadní rohu pozemku je zaznamenán malý dřevěný objekt. Při jihovýchodní části je zakreslena dřevěná stodola čtvercového půdorysu. Na originálních mapách SK při reambulaci v roce		

	1877 jsou všechny dřevěné stavby zapsány jako zbořené. Zřejmě někdy po roce 1877 byla postavena ohradní vstupní zeď a v následujících letech zděná stodola. Z historické fotografie vyplývá, proč severní stěna nemá žádné otvory. Při severní stěně byla napojena další zeď vedlejšího objektu, který se již v Borové nenachází.
Doporučení pro obnovu a další existenci objektu:	Je nezbytné zachování domu v plném jeho rozsahu. Zásadní úpravy by mohly narušit pozůstatek objektu se stodolou, který utváří kompletní celek.
Památkové hodnocení:	Hodnotný. Velmi důležitý a zachovalý důkaz lidové architektury v plném rozsahu.
Památková ochrana:	Dům prohlášen za kulturní památku. Nachází se v části určující charakter PZ.

Západní pohled



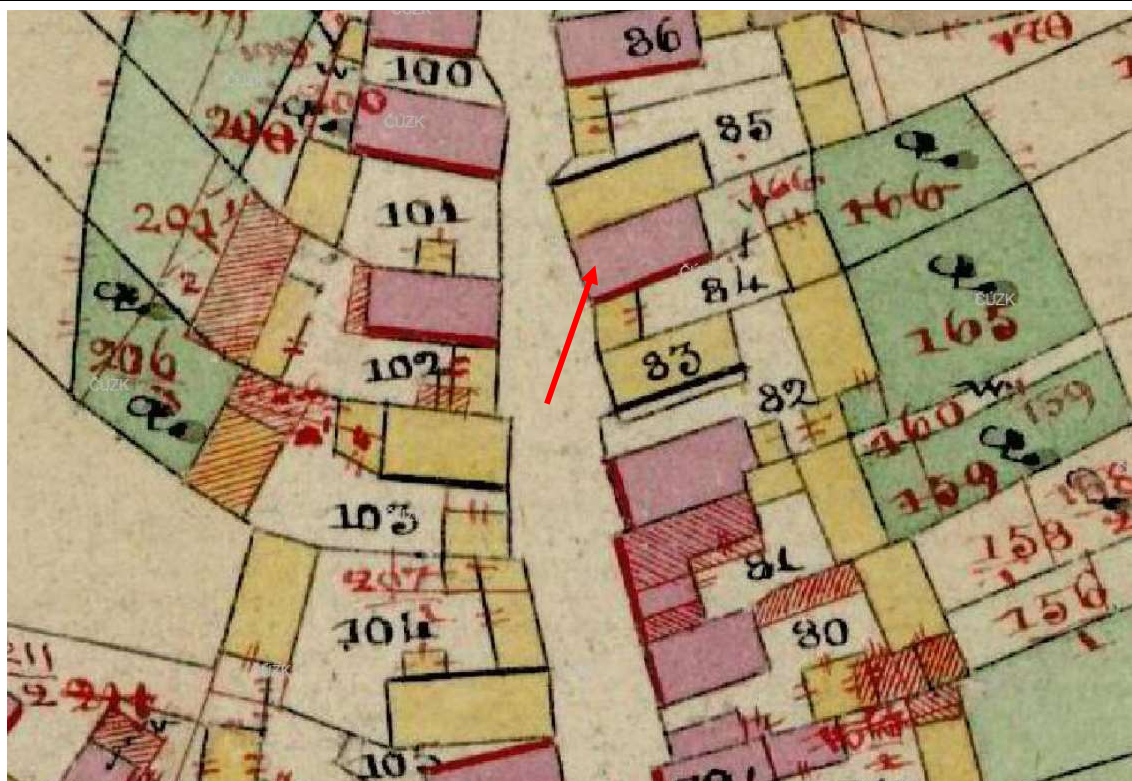
Obrázek 155

Severozápadní pohled



Obrázek 156

Originální mapa stabilního katastru s reambulací v roce 1877



Obrázek 157

Historická fotografie



Obrázek 158

Aktuální satelitní snímek



Obrázek 159

Rodný dům Karla Havlíčka Borovského č. p. 163			
Lokalita:	Havlíčková Borová	Okres:	Havlíčkův Brod
Obec:	Havlíčková Borová 568660	Kraj:	Kraj Vysočina
Katastrální území:	Havlíčková Borová 637963	GPS (WGS 84):	49.6349925N, 15.7808506E
Číslo popisné (č.p.) nebo evidenční číslo (č.e.):	Havlíčková 163	Číslo parcelní a rejstříkové číslo ÚSKP:	160, 11777/6-170
Identifikační fotografie:		Zákres do mapy:	
 <p>Obrázek 160</p>		 <p>Obrázek 161</p>	
Poloha:	Havlíčková 163, střední část obce		
Stručný popis areálu (objektu):	<p>Situace: Pozemek je situován ve střední části obce pod jihozápadní rohem náměstí. Dům je postaven po pravé straně směrem na Přibyslav v ulici Havlíčkova. Dům se nachází mezi objektem č. p. 68 a č. p. 67. Pozemek je orientován delší stranou ve směru V-Z.</p> <p>Dispozice: na obdélném tvaru pozemku je vystavěna obytná zděná budova, která je delší stranou orientována ve směru Z-V. Severozápadní hranice pozemku je obestavěna ohradní zdí a jižní hranice pozemku pouze dřevěným plotem ze svislých prken.</p> <p>Konstrukce: Přízemní zděné venkovské stavení obdélníkového půdorysu. Omítnuto a sokl tvořen z lomového kamene. Vstup do objektu je z ulice. Východní i západní strana ukončena štítem. Západní strana tříosá, kdy vpravo jsou vchodové dveře a vlevo a uprostřed dvoukřídlá dřevěná okna. Přízemí odděleno menší pultovou stříškou potaženou eternitem. Ve štítu jsou dvě jednokřídlá dřevěná okna menší velikosti. Západní část domu ukončena menší terasou s betonovými schody do zahrady.</p> <p>Průčelí: V přízemí vidíme otvory o třech osách. Vlevo i vpravo se nachází dřevěné dvoukřídlé okno o šesti tabulkách a uprostřed se nachází dvoukřídlé půlkruhově zaklenuté dveře v kamenném ostění. V levé části od průčelí jsou malé dřevěné dveře půlkruhovitě zakončené. Štítová fasáda je horizontálně členěna soklem, profilovanou římsou oddělující přízemí od štítu. Nároží je pojednáno štukovým zdvojeným kvádrováním. Na průčelí můžeme vidět trojúhelníkový štít, ve kterém jsou vidět dvě malá dvoukřídlá obdélníková okna o šesti tabulkách a kruhový portrét Karla Havlíčka Borovského.</p>		

	Střecha: Jedná se o sedlovou střechu. Při východním štítu je vytvořena polovalba. Střecha je pokryta cementovou krytinou.
Stavební vývoj a historie areálu (objektu):	Je známo, že objekt byl vystavěn v roce 1818. Na IS je zaznamenáno zděné stavení obdélného půdorysu. Do dnešní doby nezměněno. V západní části pozemku je zaznamenána zděná hospodářská budova, která nebyla do dnešní doby zachována. Ve štítu je zaznamenán rok 1845, kdy zřejmě byla budova znovu vystavěna. Na mapách SK při reambulaci v roce 1877 je patrné zboření hospodářské budovy u západní hranice budovy.
Doporučení pro obnovu a další existenci objektu:	Je nezbytné zachování domu v jeho plném rozsahu. Zásadní úpravy by mohly narušit pozůstatek tohoto významného objektu, který utváří důležitou architektonickou a historickou stránku Havlíčkovy Borové.
Památkové hodnocení:	Hodnotný. V obci velmi důležitý a zachovalý důkaz lidové architektury v plném rozsahu.
Památková ochrana:	Dům prohlášen za národní kulturní památku. Nachází se v části určující charakter PZ.

Jihovýchodní pohled



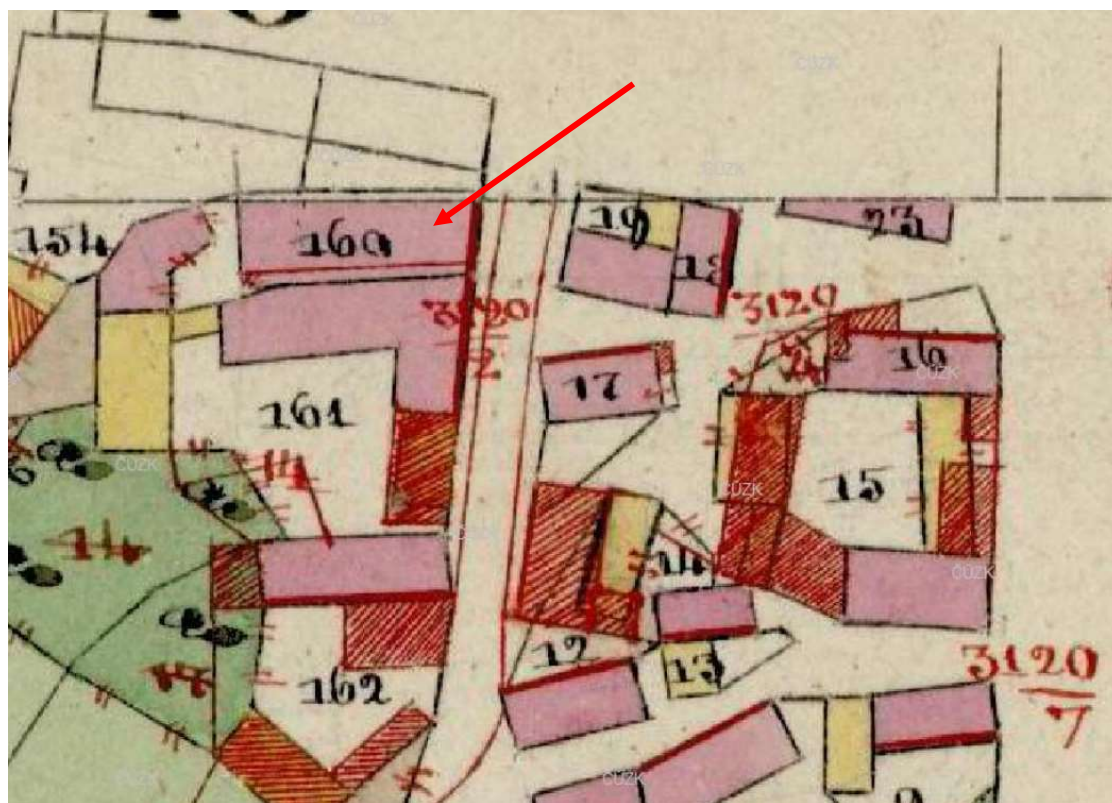
Obrázek 162

Severovýchodní pohled na průčelí



Obrázek 163

Originální mapa stabilního katastru s reambulací v roce 1877



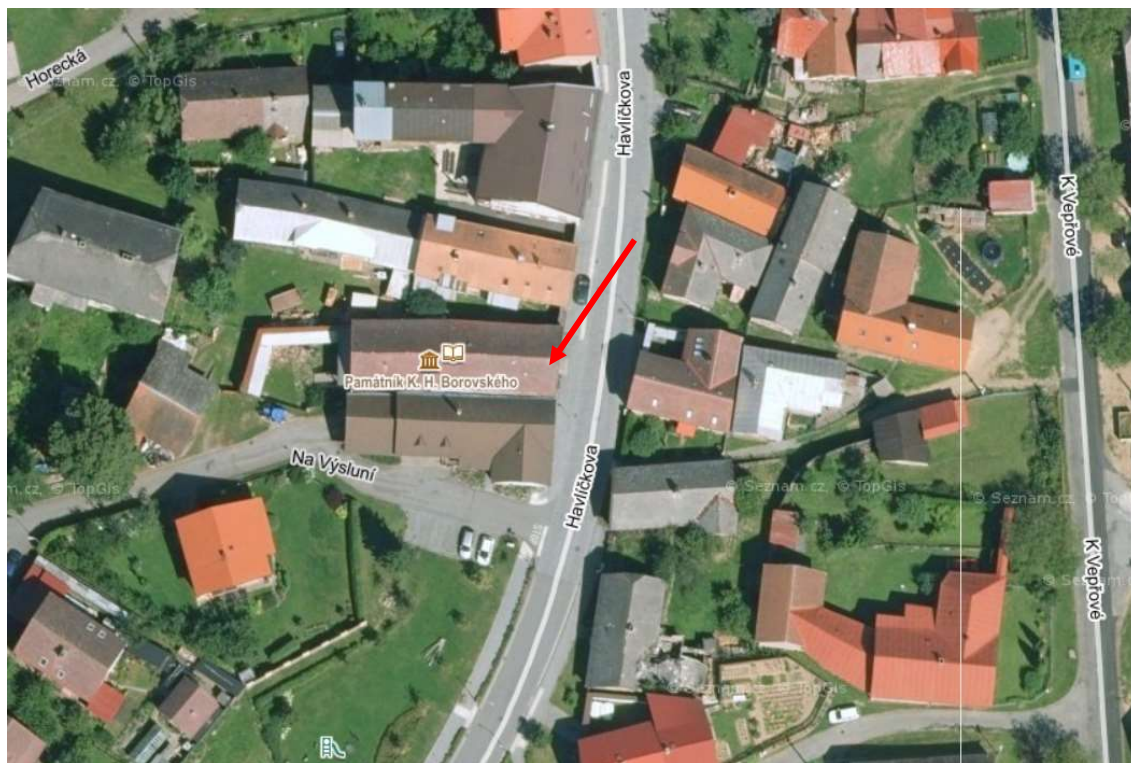
Obrázek 164

Historická fotografie


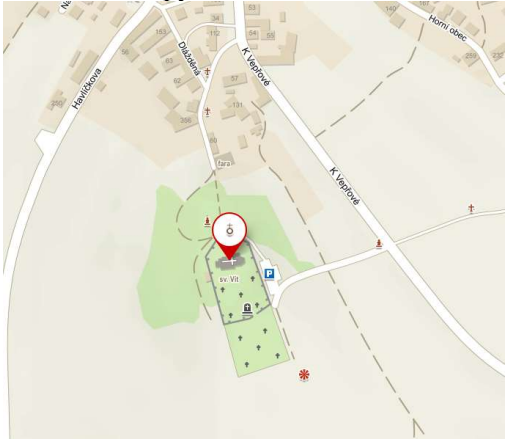


Obrázek 165

Aktuální satelitní snímek



Obrázek 166

Kostel sv. Víta			
Lokalita:	Havlíčková Borová	Okres:	Havlíčkův Brod
Obec:	Havlíčková Borová 568660	Kraj:	Kraj Vysočina
Katastrální území:	Havlíčková Borová 637963	GPS (WGS 84):	49.6319581N, 15.7820153E
Číslo popisné (č.p.) nebo evidenční číslo (č.e.):	/	Číslo parcelní a rejstříkové číslo ÚSKP:	1/1, 25056/6-171
Identifikační fotografie:		Zákres do mapy:	
			
Obrázek 167		Obrázek 168	
Poloha:	Jižní část obce		
Stručný popis areálu (objektu):	<p>Situace: Objekt je situovaný na návrší v jižní části obce a uzavírá jako poslední objekt její jižní hranici. Společně s areálem kostela se vyskytuje na kopci ve výšce 630 m. n. m, odkud je vidět i několik kilometrů daleko.</p> <p>Konstrukce: Jednoduchá orientovaná gotická stavba s věží. Sedlová střecha kostela je opatřena šindelem, stejně tak i střecha věže. Sakrální stavba je omítnutá bez soklu. Na východní straně se nachází trojboce uzavřený presbytář, který je podepřen čtyřmi opěráky ve stejné vzdálenosti. Presbytář je osvětlen půlkruhově uzavřenými okny o deseti tabulkách na každém okně. Celkem je presbytář osvětlen čtyřmi barokními okny na pěti stěnách. Pouze na východní stěně se nachází zazděné gotické okno. Na severní straně se pak nachází sakristie. Dále se na severní straně nachází půlkruhově zaklenuté okno o dvanácti tabulkách.</p> <p>Na severozápadě kostela můžeme vidět zakryté schodiště, které se nachází vedle věže a stoupá přibližně do jejího 1. patra. Schodiště je kryto půlkuželovitou střechou. Na jižní straně se nachází dvě půlkruhově zaklenutá okna o deseti tabulkách stejné velikosti jako na severní straně. Na západní straně se nachází čtvercová věž, která má v prvním patře na jižní straně malé obdélné okno s jednou tabulkou. Ve druhém patře má věž na každé světové straně půlkruhově zaklenuté okno. Tato okna jsou opatřena dřevěnými žaluziemi. Věž je opatřena jehlancovou střechou a na vrcholu se nachází kříž. Do věže se vstupuje přes kamenný profilovaný portál se segmentovým překladem. Do kostela se také vstupuje přes podvěží.</p> <p>V kostele se nachází nad presbytářem žebrová křížová klenba. Na severozápadní straně presbytáře se nachází vchod do sakristie skrz</p>		

	<p>kamenný profilovaný portálek. Na severozápadní straně presbytáře se nachází eucharistický svatostánek. Sakristie je opatřena křížovou hřebínkovou klenbou. Loď je plochostropá, s kruchtou nesenou dvěma mohutnými pilíři. V kostele na podlaze můžeme nalézt kamennou dlažbu, ta je ovšem běžně překryta kobercem.</p>
<p>Stavební vývoj a historie areálu (objektu):</p>	<p>Poprvé se objevují zmínky o sakrální stavbě ve 12. století, kdy se mělo jednat o stavbu románského původu. Na přelomu 15. a 16. století byl objekt přestavěn ve stylu pozdní gotiky. Podle dochovaných spisů byl kostel roku 1695 rekonstruován a byla také přistavěna věž. Poslední výrazná rekonstrukce, která dala sakrální stavbě dnešní podobu proběhla roku 1775–1776</p>
<p>Doporučení pro obnovu a další existenci objektu:</p>	<p>Je nezbytné zachování kostela v jeho plném rozsahu.</p>
<p>Památkové hodnocení:</p>	<p>Hodnotný.</p>
<p>Památková ochrana:</p>	<p>Kostel prohlášen za kulturní památku. Nachází se v části určující charakter PZ.</p>

Východní pohled



Obrázek 169

Jižní pohled



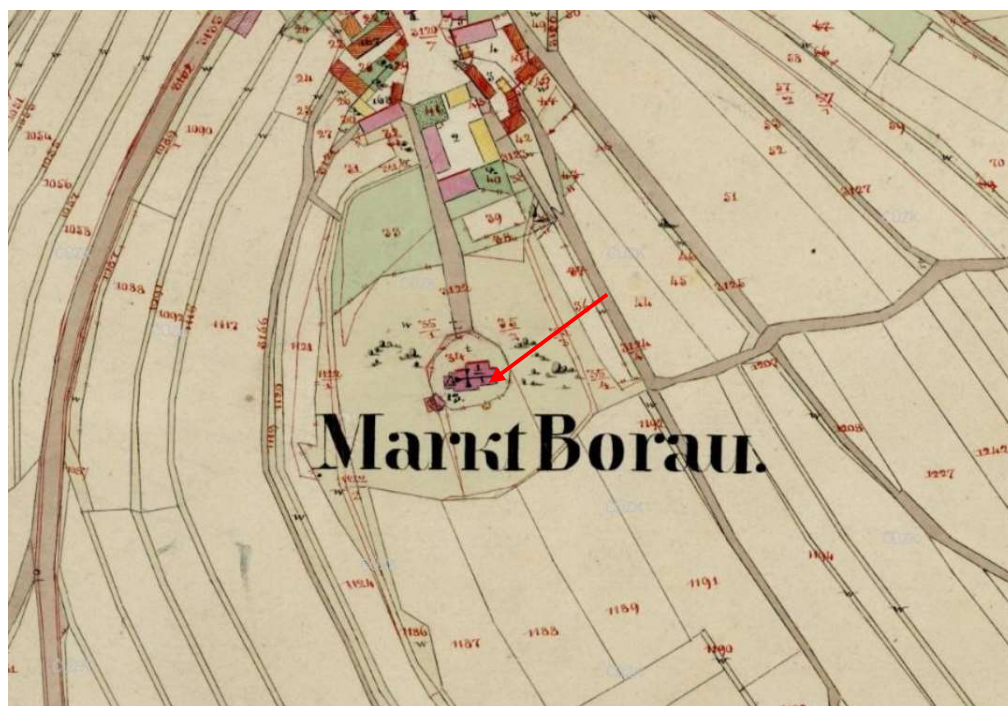
Obrázek 170

Severní pohled



Obrázek 171

Originální mapa stabilního katastru s reambulací v roce 1877



Obrázek 172

Historická fotografie



Obrázek 173

Aktuální satelitní snímek



Obrázek 174

Základní škola č. p. 97			
Lokalita:	Havlíčková Borová	Okres:	Havlíčkův Brod
Obec:	Havlíčková Borová 568660	Kraj:	Kraj Vysočina
Katastrální území:	Havlíčková Borová 637963	GPS (WGS 84):	49.6359236N, 15.7815933E
Číslo popisné (č.p.) nebo evidenční číslo (č.e.):	Náměstí 97	Číslo parcelní a rejstříkové číslo ÚSKP:	37, /
Identifikační fotografie:	Zákres do mapy:		
			
	Obrázek 175		
	Obrázek 176		
Poloha:	Náměstí 97, střední část obce		
Stručný popis areálu (objektu):	<p>Situace: Dům je situován ve střední části obce, konkrétně se nachází při jižní straně náměstí. Škola je orientována delší stranou ve směru Z-V.</p> <p>Dispozice: Jedná se o nepravidelný tvar budovy, který nejlépe připomíná tvar písmene L. Vchod to školy je z východní a ze západní strany. Budova se dělí na část původní a část novější. Novější přístavba byla přistavěna z východní strany.</p> <p>Konstrukce: Konstrukci školy lze rozdělit na dvě části. Původní část je dvoupatrová a byla postavena na obdélném půdoryse. Delší stranou je orientována ve směru S-J. Jedná se o velmi zdobenou vícepatrovou secesní budovu. Druhá část je také dvoupatrová a byla řešena jako přístavba školy původní. Jedná se o funkcionalistickou vícepatrovou přístavbu, která zajistila dostatečnou kapacitu pro vzdělávání. Celá původní budova je bohatě secesně zdobena. Nad původní částí jsou uprostřed umístěny mohutné hodiny.</p> <p>Průčelí: Průčelí je v přízemí devítiosé, kdy uprostřed jsou mohutné dvoukřídlé dřevěné dveře. Po každé straně jsou čtyři čtyřkřídlá okna. Dvě křídla dole a dvě křídla nahoře. Dolní část je větší. První patro je devítiosé a jsou zde vytvořena totožná čtyřkřídlá okna jako v přízemí. Stejná situace je i ve druhém patře. Celé průčelí je bohatě zdobeno.</p> <p>Střecha: Původní budova má tvar valbové střechy, která musela být během dostavby ovšem částečně upravena. Přístavba má také valbovou střechu. Celá budova je opatřena červenou plechovou střechou.</p>		
Stavební vývoj a historie areálu (objektu):	Škola byla postavena na místě původní vzdělávací instituce, která vyhořela v roce 1886. Již roku 1888 byla postavena škola nová. V roce 1908 byly přidány na střechu budovy mohutné hodiny. V roce 1978 byla		

	dostavěna funkcionalistická přístavba. Škola se dočkala v roce 2018 velké rekonstrukce a modernizace. ¹¹²
Doporučení pro obnovu a další existenci objektu:	/
Památkové hodnocení:	Hodnotný. Moderně upravovaný.
Památková ochrana:	Nachází se v části určující charakter PZ. Spoluvytvářející charakter PZ.

Západní pohled



Obrázek 177

¹¹² Základní škola a Mateřská škola Havlíčkova Borová. Historie školy. [online]. [cit. 1. 7. 2021]. Dostupné z: <<https://www.zsborova.cz/historie/>>

Severní pohled



Obrázek 178

Východní pohled



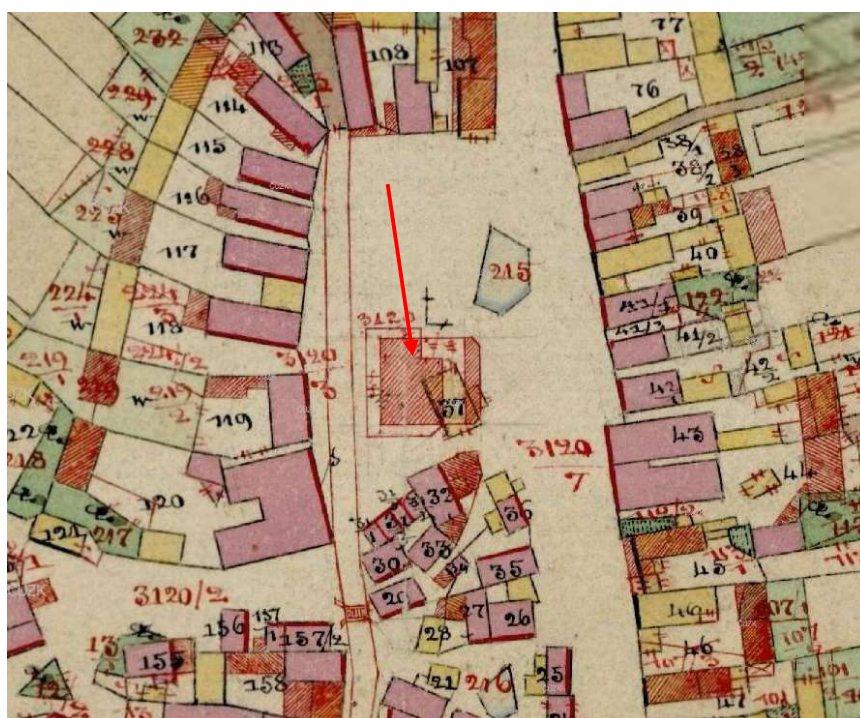
Obrázek 179

Jihozápadní pohled



Obrázek 180

Originální mapa stabilního katastru s reambulací v roce 1877



Obrázek 181

Historická fotografie



Obrázek 182

Aktuální satelitní snímek



Obrázek 183

Venkovský dům č. p. 9			
Lokalita:	Havlíčková Borová	Okres:	Havlíčkův Brod
Obec:	Havlíčková Borová 568660	Kraj:	Kraj Vysočina
Katastrální území:	Havlíčková Borová 637963	GPS (WGS 84):	49.6360961N, 15.7807925E
Číslo popisné (č.p.) nebo evidenční číslo (č.e.):	Náměstí 9	Číslo parcelní a rejstříkové číslo ÚSKP:	118, /
Identifikační fotografie:		Zákres do mapy:	
 <p>Obrázek 184</p>		 <p>Obrázek 185</p>	
Poloha:	Náměstí 9, západní strana náměstí		
Stručný popis areálu (objektu):	<p>Situace: pozemek je situován na západní straně náměstí mezi domy č. p. 10 a č. p. 8. Delší stranou je orientován ve směru V-Z. Jedná se o štítovou orientaci.</p> <p>Dispozice: Pozemek je obdélného tvaru. Na pozemku se nachází v severovýchodním rohu obytná budova obdélného tvaru. Tato obytná budova je spojena s východní částí, kde se nachází vjezd na pozemek. Dohromady uzavírají východní a severní část pozemku. Za obytnou částí je připojena přístavba a za ní zřejmě ještě hospodářská budova obdélníkového půdorysu. Západní hranici pozemku tvoří stodola, která uzavírá celý pozemek.</p> <p>Konstrukce: Přízemní zděné venkovské stavení nepravidelného půdorysu připomínající tvar písmene L. Obytná část je zděná a tvoří obdélný tvar. Její orientace je při severní hranici pozemku ve směru V-Z. Na ní je kolmo napojená vstupní hospodářská budova s půlkruhovitě zaklenutými vraty. Vlevo vedle vrat je pak dvoukřídlé dřevěné okno o dvou tabulkách. Za obytnou částí dále po severní straně stojí čtvercová přístavba novějšího data. Za ní je ještě hospodářská zděná budova obdélného půdorysu. Východní hranici pozemku uzavírá zděná stodola obdélného půdorysu s orientací ve směru S-J.</p> <p>Průčelí: Přízemí dvouosé, kde jsou dvoje dvoukřídlá okna stejné velikosti. Nad přízemím jsou dvě jednokřídlá okna menší velikosti. Průčelí je omítnuté a sokl nahrubo nahozený. Průčelí není žádným způsobem zdobeno.</p> <p>Střecha: Obytná část, hospodářská část a stodola opatřeny sedlovou střechou.</p>		

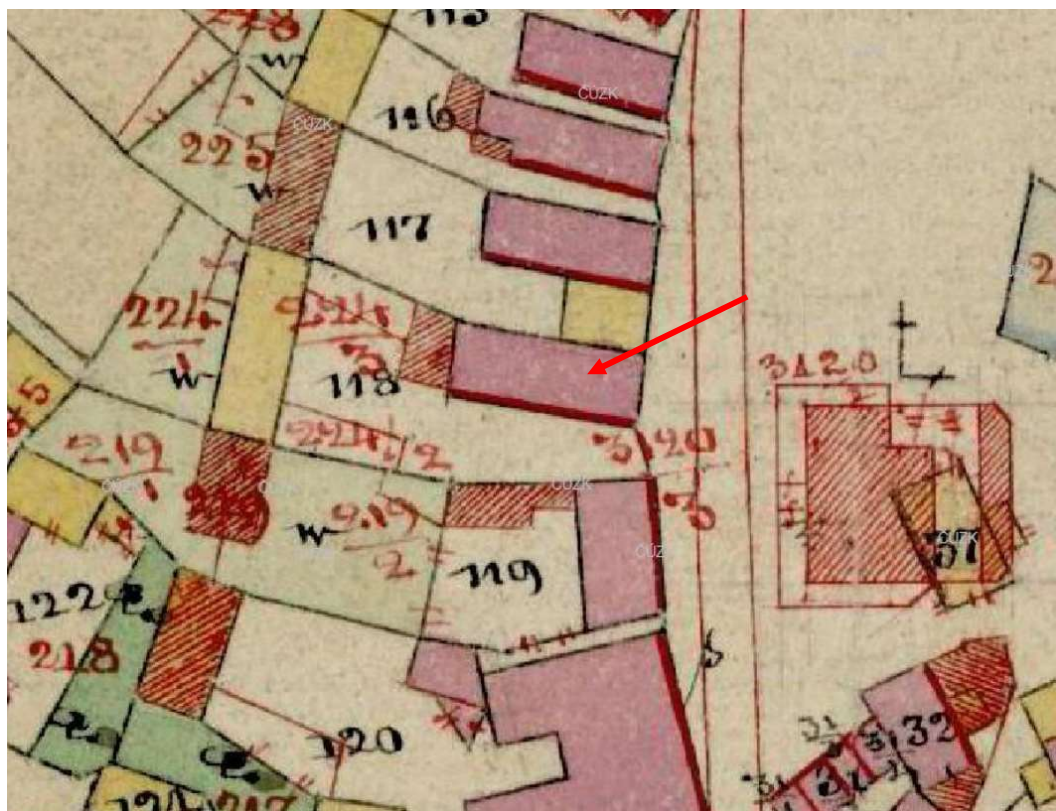
Stavební vývoj a historie areálu (objektu):	Na IS je zaznamenána obytná zděná budova rozprostírající se od silnice až do středu severní hranice. Západní hranice tvořena dřevěnou stodolou. Na originálních mapách SK jsou budovy zachovány, ale je zde dokreslena přístavba. Přístavba byla doplněna ze západní strany obytné budovy.
Doporučení pro obnovu a další existenci objektu:	Je nezbytné zachování domu v jeho plném rozsahu. Zásadní úpravy by mohly narušit pozůstatek objektu se stodolou, který utváří kompletní celek.
Památkové hodnocení:	Hodnotný. V obci velmi důležitý a zachovalý důkaz lidové architektury.
Památková ochrana:	Nachází se v části určující charakter PZ. Spoluvytvářející charakter PZ.

Východní pohled




Obrázek 186

Originální mapa stabilního katastru s reambulací v roce 1877




Obrázek 187

Aktuální satelitní snímek



Obrázek 188

Venkovská usedlost č. p. 7			
Lokalita:	Havlíčková Borová	Okres:	Havlíčkův Brod
Obec:	Havlíčková Borová 568660	Kraj:	Kraj Vysočina
Katastrální území:	Havlíčková Borová 637963	GPS (WGS 84):	49.6356767N, 15.7809008E
Číslo popisné (č.p.) nebo evidenční číslo (č.e.):	Náměstí 7	Číslo parcelní a rejstříkové číslo ÚSKP:	120, /
Identifikační fotografie:		Zákres do mapy:	
 <p>Obrázek 189</p>		 <p>Obrázek 190</p>	
Poloha:	Náměstí 7, jihozápadní roh náměstí		
Stručný popis areálu (objektu):	<p>Situace: pozemek je situován v jihozápadním rohu náměstí. Nachází se u domu č. p. 8. a současně u křižovatky ulic Havlíčkova a Horecká. Usedlost je delší stranou orientována ve směru V-Z. Jedná se o okapovou orientaci.</p> <p>Dispozice: Usedlost je nepravidelného půdorysu, který se nejvíce podobá tvaru písmene U. Při východní straně se nachází obytná budova. Při jižní straně je hospodářská budova a u severní strany chlévní prostory. Západní část pozemku uzavírá stodola, která je orientována delší stranou ve směru S-J. Při jihozápadním rohu je vystavěna další hospodářská budova, která je situována ve směru V-Z.</p> <p>Konstrukce: Konstrukce je zděná. Obytná část je jednopatrová. Současně se obytná část nachází především při východní hranici pozemku směrem k silnici. Při jižním okraji najdeme zděnou hospodářskou budovu obdélného půdorysu. Na severní straně stojí bývalé chlévní prostory, které jsou dnes spíše využívány jako hospodářské objekty. Stodola je obdélného půdorysu a je zděná z lomového kamene. Jižní strana je tříosá, kdy zde jsou tři totožná dřevěná dvoukřídlá okna. Jižní strana opatřena ohradní zdí. Také je tu empírový zděný průjezd s půlkruhově vsazenými dřevěnými vraty.</p> <p>Průčelí: Průčelí je okapové orientace. Přízemí je čtyřosé. Vpravo je dvoukřídlé okno o dvanácti tabulkách. Vlevo od okna blíže středu jsou dřevěná vrata půlkruhovitě zakončená. V levé části jsou dvě dvoukřídlá dřevěná okna stejné velikosti s jednoduchým zdobením po svislých krajích. Nad přízemím je patro čtyřosé, kde jsou čtyři stejná dvoukřídlá dřevěná okna o dvou tabulkách. Mezi okny je jednoduché zdobení ornamenty.</p>		

	Střecha: Východní část má střechu valbovou do L a je pokryta eternitem. Jižní hospodářská budova má sedlovou střechu s polovalbou v západním štítu. Severní budova má také sedlovou střechu bez polovalby. Obě tyto budovy jsou potaženy eternitem. Jihozápadní budova má sedlovou plechovou střechu. Západní stodola má střechu plechovou pultovou.
Stavební vývoj a historie areálu (objektu):	Na IS jsou zobrazeny všechny budovy, které jsou na aktuálním satelitním snímkování. Hlavní budova a severní budova jsou zaznamenány jako zděné. Jižní budova a západní stodola mají formu dřevěnou. Na originálních mapách SK jsou zaznamenány změny. Před rokem 1877 byla opravena (zkrácena) zděná severní budova. Západní stodola byla přestavěna na zděnou formu.
Doporučení pro obnovu a další existenci objektu:	Je nezbytné zachovat dům v jeho plném rozsahu. Zásadní úpravy by mohly narušit pozůstatek objektu s hospodářskými budovami, které utváří kompletní celek.
Památkové hodnocení:	Hodnotný. V obci velmi důležitý a zachovalý důkaz lidové architektury zachovalý v plném rozsahu.
Památková ochrana:	Nachází se v části určující charakter PZ. Spoluvytvářející charakter PZ.
Severovýchodní pohled	



Obrázek 191

Severovýchodní pohled



Obrázek 192

Jižní pohled



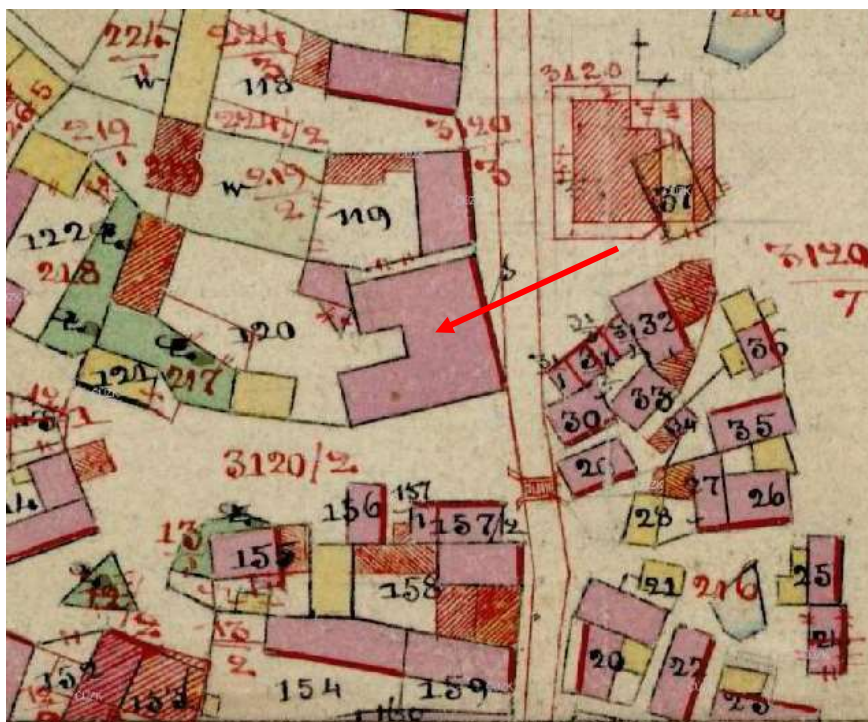
Obrázek 193

Jižní pohled



Obrázek 194

Originální mapa stabilního katastru s reambulací v roce 1877




Obrázek 195

Historická fotografie


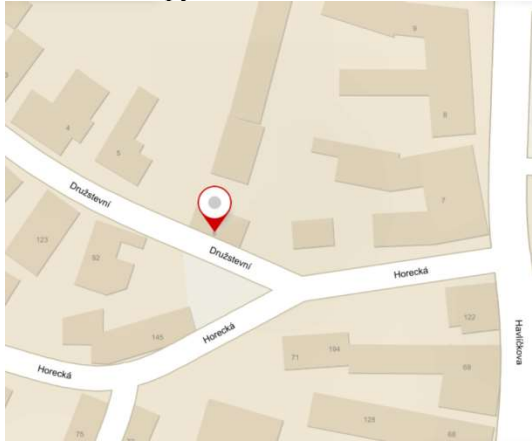


Obrázek 196

Aktuální satelitní snímek



Obrázek 197

Venkovský dům č. p. 6			
Lokalita:	Havlíčková Borová	Okres:	Havlíčkův Brod
Obec:	Havlíčková Borová 568660	Kraj:	Kraj Vysočina
Katastrální území:	Havlíčková Borová 637963	GPS (WGS 84):	49.6355975N, 15.7800389E
Číslo popisné (č.p.) nebo evidenční číslo (č.e.):	Družstevní 6	Číslo parcelní a rejstříkové číslo ÚSKP:	121, /
Identifikační fotografie:		Zákres do mapy:	
 <p>Obrázek 198</p>		 <p>Obrázek 199</p>	
Poloha:	Družstevní 6, střední část západně pod náměstím		
Stručný popis areálu (objektu):	<p>Situace: Pozemek je situován ve střední části obce v ulici Družstevní po pravé straně směrem od náměstí. Nachází se mezi domem č. p. 7 a č. p. 5. Delší stranou je orientován ve směru JV-SZ. Jedná se o okapovou orientaci.</p> <p>Dispozice: Pozemek je tvořen obytnou částí, do které se vstupuje z ulice Družstevní. Po pravé straně se nachází malá zahrada. Po levé straně je připojeno menší hospodářské stavení. Za ním je dřevěná kůlna s další menší zahradou.</p> <p>Konstrukce: Přízemní zděné venkovské stavení s dřevěným polopatrem obdélného půdorysu. Jihovýchodní stěna omítnuta. V přízemí je dřevěné čtyřkřídlé okno o čtyřech tabulkách. Ve štítu je dřevěné dvoukřídlé dřevěné okno. Severozápadní část tvořena menším čtvercovým hospodářským stavením napojeným na obytnou část. V severozápadní stěně je malý okenní otvor. Na zděnou část je napojena malá dřevěná kůlna obdélného půdorysu. Obytná část je v druhém štítu tvořena dřevěnými svislými latěmi a uprostřed je malý okenní otvor o čtyřech tabulkách.</p> <p>Průčelí: Přízemí je pětiosé. Zprava jsou dvě dřevěná čtyřkřídlá okna o čtyřech tabulkách. Uprostřed jsou dřevěné dveře s částečným zasklením. Zde je vstup do objektu. Vlevo od dveří je dvoukřídlé dřevěné okno o dvou tabulkách. Na úplném kraji jsou dřevěná dvoukřídlá vrata do hospodářské místnosti. Vrata jsou uzpůsobena pro pěší. Nad vstupními dveřmi je v patře vytvořen zděný arkýř, který má v sobě trojkřídlé dřevěné okno o třech tabulkách.</p> <p>Střecha: střecha je sedlová a pokrytá eternitovými šablonami. U jihovýchodního štítu je vytvořena polovalba.</p>		
Stavební vývoj a historie areálu (objektu):	Na IS je dům č. p. 6 zaznamenán jako dřevěné stavení. Na originálních mapách SK je zaznamenáno prodloužení dřevěného stavení východním		

	směrem. Zděný dům přesto musel vzniknout někdy okolo počátku 20. století.
Doporučení pro obnovu a další existenci objektu:	Je nezbytné zachování domu v jeho plném rozsahu. Zásadní úpravy by mohly narušit pozůstatek objektu se stodolou.
Památkové hodnocení:	Hodnotný. Utváří v obci velmi důležitý a zachovalý dojem lidové architektury.
Památková ochrana:	Nachází se v části dotvářející charakter PZ. Spoluvytvářející charakter PZ.

Jihovýchodní pohled



Obrázek 200

Západní pohled



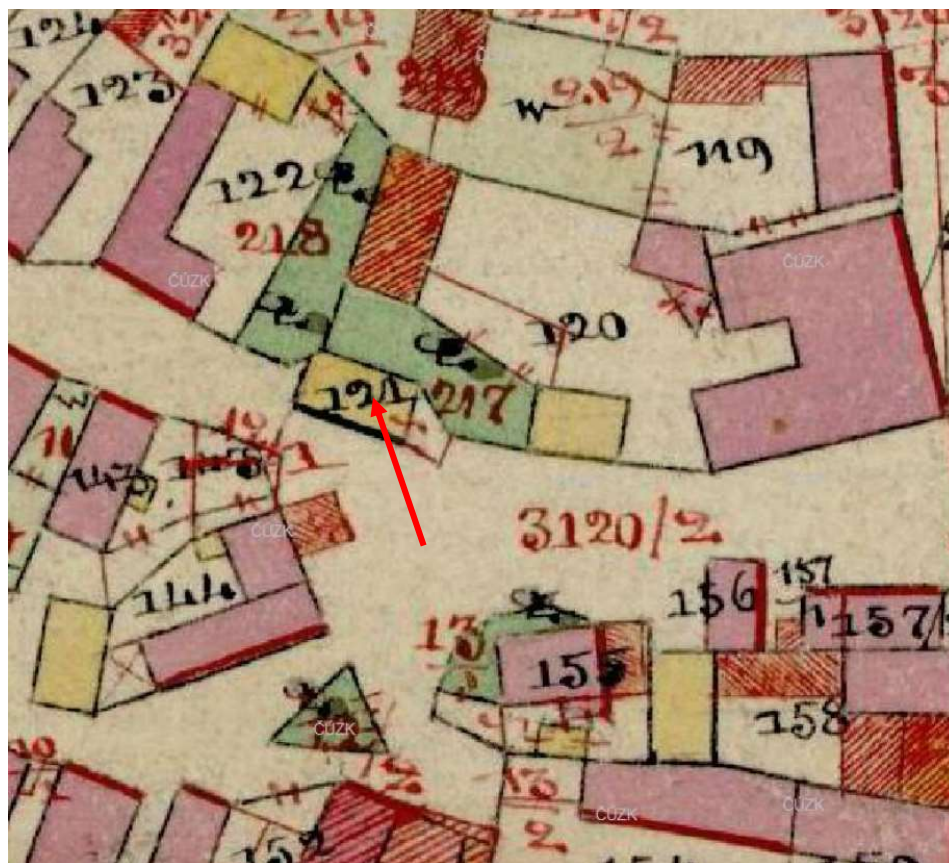
Obrázek 201

Západní pohled



Obrázek 202

Originální mapa stabilního katastru s reambulací v roce 1877



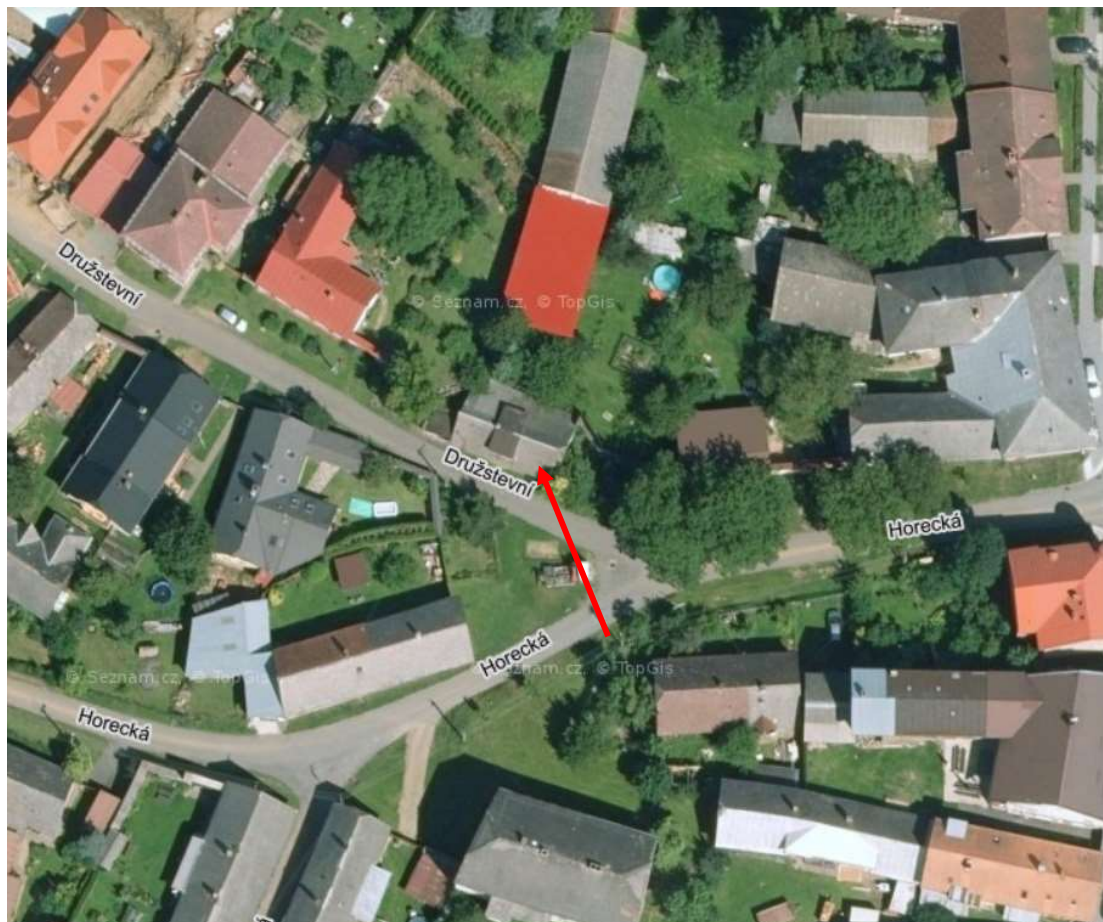
Obrázek 203

Historická fotografie



Obrázek 204

Aktuální satelitní snímek



Obrázek 205

Venkovská usedlost č. p. 5			
Lokalita:	Havlíčková Borová	Okres:	Havlíčkův Brod
Obec:	Havlíčková Borová 568660	Kraj:	Kraj Vysočina
Katastrální území:	Havlíčková Borová 637963	GPS (WGS 84):	49.6357925N, 15.7796761E
Číslo popisné (č.p.) nebo evidenční číslo (č.e.):	Družstevní 5	Číslo parcelní a rejstříkové číslo ÚSKP:	122, /
Identifikační fotografie:		Zákres do mapy:	
 <p>Obrázek 206</p>		 <p>Obrázek 207</p>	
Poloha:	Družstevní 5, střední část západně pod náměstím		
Stručný popis areálu (objektu):	<p>Situace: Pozemek je situován ve střední části obce v ulici Družstevní po pravé straně směrem od náměstí. Nachází se mezi objektem č. p. 6 a č. p. 4. Delší stranou je orientován ve směru JZ-SV. Jedná se o okapovou orientaci.</p> <p>Dispozice: Na obdélníkovém tvaru pozemku je vystavěna obytná zděná budova. Delší stranou orientována ve směru JZ-SV. Přízemní zděné stavení je rozděleno na obytnou část, stodolu a hospodářskou místnost. Obytná část je po celé délce vystavěna podél ulice Družstevní a je orientována ve směru JV-SZ. Nad obytnou částí je stodola, která je orientována ve směru JZ-SV. Za stodolou je hospodářská místnost. Všechny tyto objekty jsou na sebe napojené. Vstup na pozemek je vpravo od průčelí dřevěnými vraty.</p> <p>Konstrukce: Přízemní zděné stavení je postaveno na pravidelném tvaru připomínající tvar písmene L. Obytná část je na JV straně jednoosá s jedním dvoukřídlým dřevěným oknem o třech tabulkách. Nad přízemím ve štítu jsou dvě menší dřevěná jednokřídlá okna. SZ strana je bez otvorů. Štít je pokryt eternitovými šablonami. Celá SZ strana je nahrubo omítnuta a uprostřed stěny je jednokřídlé dřevěné malé okno. Stodola je zděná s dřevěným polopatrem a dřevěnými jednokřídlými vstupními vraty. Hospodářská místnost je zděná s dřevěnými dvoukřídlými vraty. Za hospodářskou místností je napojena po zbytku SZ strany ohradní zeď. SV hranice je oddělena valem. JV hranice je uzavřena stodolou vedlejší usedlosti a zbytek až k silnici je ohradní zeď. Vstupní brána na pozemek je tvořena ohradní zdí a půlkruhovitě dvoukřídlými dřevěnými vraty. Vrata umožňují vstup pro pěší.</p> <p>Průčelí: Přízemí je čtyřosé. V pravé polovině jsou dvě dvoukřídlá dřevěná okna se záklenkem. V levé části, blíže středu, je jednokřídlé</p>		

	dřevěné okno se záklenkem. Vlevo je pak dvoukřídlé dřevěné okno se záklenkem. Průčelí omítnuté a sokl nahrubo nahozený a natřený červenou barvou. Střecha: Střecha je sedlová ve tvaru L a potažená plechem.
Stavební vývoj a historie areálu (objektu):	Na IS je již stavení zaznamenané jako zděné. Zřejmě se do dnešní doby víceméně nezměnilo. Za dnešní hospodářskou místností byla postavena dřevěná hospodářská budova. Tato budova je na originálních mapách SK zapsána jako zbořená. Na počátku 2. pol. 20. století. postavena ve dvoře zděná veranda.
Doporučení pro obnovu a další existenci objektu:	Je nezbytné zachování domu v jeho plném jeho rozsahu. Zásadní úpravy by mohly narušit pozůstatek objektu se stodolou, které utváří kompletní celek.
Památkové hodnocení:	Hodnotný. Utváří v obci velmi důležitý a zachovalý dojem lidové architektury v plném rozsahu.
Památková ochrana:	Nachází se v části dotvářející charakter PZ. Spoluvytvářející charakter PZ.

Jižní pohled



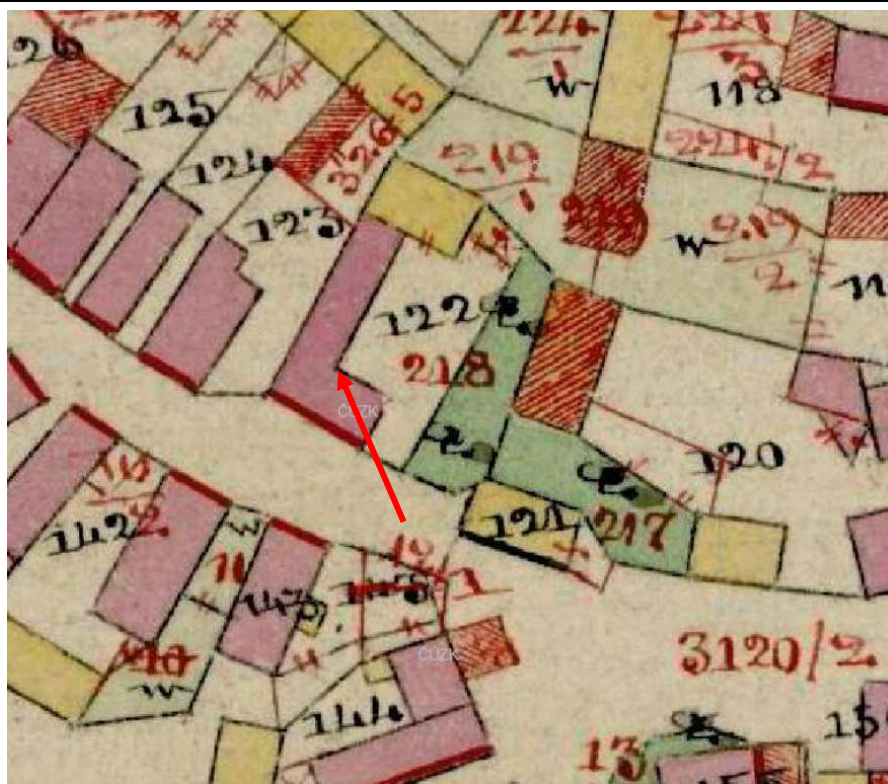
Obrázek 208

Jižní pohled



Obrázek 209

Originální mapa stabilního katastru s reambulací v roce 1877



Obrázek 210

Historická kresba



Obrázek 211

Aktuální satelitní snímek



Obrázek 212

Venkovský dům č. p. 155			
Lokalita:	Havlíčková Borová	Okres:	Havlíčkův Brod
Obec:	Havlíčková Borová 568660	Kraj:	Kraj Vysočina
Katastrální území:	Havlíčková Borová 637963	GPS (WGS 84):	49.6354206N, 15.7785272E
Číslo popisné (č.p.) nebo evidenční číslo (č.e.):	Horecká 155	Číslo parcelní a rejstříkové číslo ÚSKP:	134/1, 134/2; /
Identifikační fotografie:		Zákres do mapy:	
			
Obrázek 213		Obrázek 214	
Poloha:	Horecká 155, západní část		
Struční popis areálu (objektu):	<p>Situace: pozemek je situován v západní části vesnice v ulici Horecká mezi domem č. p. 147 a č. p. 89. Delší stranou je orientován ve směru SV-JZ. Jedná se o štítovou orientaci.</p> <p>Dispozice: usedlost se nachází na nepravidelném tvaru pozemku připomínající tvar obdélníku. Hlavní obytná část se nachází v západním rohu parcely a dále je vedena podél ulice Horecká. Hned za původní částí se nachází novodobý objekt, který je situován stejným směrem jako stavba původní. Jedná se o směr SV-JZ. Při západní hranici pozemku je postavena stodola, která je nyní přestavěna na obytnou část. Severní hranice pozemku je dána ohradní zdí. U ohradní zdi je menší stavení. Vstup do areálu je z východní strany.</p> <p>Konstrukce: Přízemní zděné venkovské stavení obdélníkového půdorysu, za kterým je postaveno novodobé obdélníkové zděné stavení. Jedná se o dva obytné objekty. Při východní straně objektu je zděná stodola, která má tvar T a nyní je přestavěna na obytnou část. Severní hranice je tvořena zděnou ohradní zdí. U ní jsou zřejmě dvě stavení pouze na dřevěných sloupcích (zřejmě kryté garážové místo). Jižní stěna je tříosá. Jsou zde tři okna. Vpravo je dvoukřídlé dřevěné okno se záklenkem. Uprostřed a vlevo je trojkřídlé dřevěné okno. Dům je omítnutý a sokl nahrubo nahozený. Z východní strany je ohradní zeď, ve které jsou dřevěná dvoukřídlá vrata půlkruhovitě zakončená.</p> <p>Průčelí: Přízemí dvouosé, kde jsou dvě dvoukřídlá dřevěná okna se záklenkem. Nad nimi je štukovaná výzdoba. Přízemí je odděleno jednoduše profilovanou římsou. Ve štítě jsou dvě malá dvoukřídlá dřevěná okna. Nad okny je datum 1880 (špatně čitelné). Ve štítě jsou patrné konstrukce krovu. Průčelí je omítnuté. Sokl nahrubo nahozený. Z části je omítka a sokl opadaný.</p>		

	Střecha: Původní obytná budova má sedlovou střechu a ve východní části je vytvořena polovalba. Střecha je z eternitových šablon. Stodola má sedlovou střechu ve tvaru T a je také opatřena eternitem.
Stavební vývoj a historie areálu (objektu):	Na IS je zakreslen jeden zděný objekt a jeden dřevěný. Oba jsou na sebe napojené a nachází se na dnešní původní obytné části. V SZ rohu pozemku je ještě zakreslen dřevěný dřevník obdélného malého půdorysu. Na originálních mapách SK je nově zakreslena stodola u východní hranice pozemku. Za obytnou částí podél silnice je přistavěno malé hospodářské stavení. To bylo již zbořeno a na jeho místě je dnes postaven novodobý objekt. Zřejmě v roce 1880 pak byla dřevěná obytná část přestavěna na dnešní zděnou podobu.
Doporučení pro obnovu a další existenci objektu:	/
Památkové hodnocení:	Hodnotný. V obci představuje velmi důležitý a zachovalý důkaz lidové architektury.
Památková ochrana:	Dům navržen na prohlášení za KP. Nachází se v části dotvářející charakter PZ

Jihovýchodní pohled



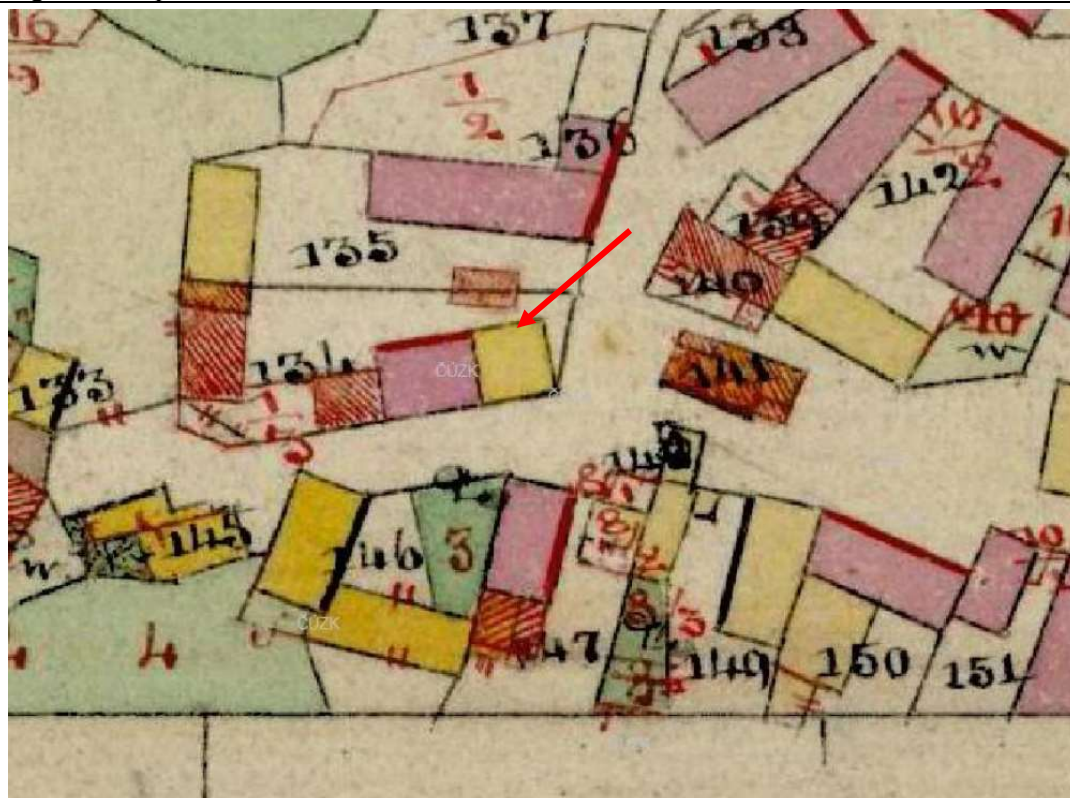
Obrázek 215

Jihovýchodní pohled



Obrázek 216

Originální mapa stabilního katastru s reambulací v roce 1877



Obrázek 217

Aktuální satelitní snímek



Obrázek 218

Venkovský dům č. p. 72			
Lokalita:	Havlíčkova Borová	Okres:	Havlíčkův Brod
Obec:	Havlíčkova Borová 568660	Kraj:	Kraj Vysočina
Katastrální území:	Havlíčkova Borová 637963	GPS (WGS 84):	49.6350833N, 15.7800939E
Číslo popisné (č.p.) nebo evidenční číslo (č.e.):	Horecká 72	Číslo parcelní a rejstříkové číslo ÚSKP:	153, /
Identifikační fotografie:		Zákres do mapy:	
 <p>Obrázek 219</p>		 <p>Obrázek 220</p>	
Poloha:	Horecká 72, střední část		
Stručný popis areálu (objektu):	<p>Situace: pozemek je situován ve střední části obce, konkrétně v ulici Horecká po levé straně od náměstí mezi domy č. p. 73 a č. p. 71. Pozemek je delší stranou orientován ve směru S-J. Jedná se o okapovou orientaci.</p> <p>Dispozice: na obdélném tvaru pozemku je vystavěn tento obytný dům, který je delší stranou orientovaný ve směru V-Z. Na pozemku je v jižní části moderní hospodářská budova. Pozemek není nijak zvlášť oplocen. Vchod do budovy je ze severní strany.</p> <p>Konstrukce: Jednopatrové zděné venkovské stavení obdélného půdorysu. Omítnuto a sokl nahrubo nahozený. Vstup se severní strany okapové orientace uprostřed budovy. Západní strana o dvou osách. V přízemí jsou dvě dvoukřídlá dřevěná okna o šesti tabulkách. V patře je stejná situace jako v přízemí. Nad patrem jsou ve štítu dvě menší dřevěná dvoukřídlá okna o čtyřech tabulkách. Východní stěna bez otvorů. Jižní stěna v přízemí bez okenních otvorů. V přízemí jsou pouze dvoje dřevěné jednoduché dveře. Patro je šestiosé, kdy zprava jsou čtyři dřevěná dvoukřídlá okna po šesti tabulkách. V levé části je umístěn zasklený balkon. Za balkonem je ještě jedno dvoukřídlé dřevěné okno.</p> <p>Průčelí: Přízemí je osmiosé. Zleva jsou čtyři dvoukřídlá dřevěná okna po šesti tabulkách. Uprostřed jsou vchodové dveře. Od nich pak jsou tři dvoukřídlá dřevěná okna, totožná jako na levé straně. Patro je také osmiosé, ovšem místo dveří bylo vytvořeno okno. Průčelí je omítnuto a sokl nahrubo nahozený. Průčelí není nijak zdobeno.</p> <p>Střecha: Střecha je sedlová. Na východní a západní straně je vytvořena polovalba. Střecha je potažena eternitovými šablonami.</p>		
Stavební vývoj a historie areálu (objektu):	Na IS je objekt zakreslen jako zděný se stejnými rozměry a stejnou orientací. Na originálních mapách stabilního katastru je objekt		

	zaznamenán jako přestavěný. Stalo se tak před rokem 1877. Do dnešní doby byl objekt spíše rekonstruovaný, neboť se v něm kromě bytů objevovaly také úřady nebo obchody.
Doporučení pro obnovu a další existenci objektu:	Objekt chátrá. Neudržovaný.
Památkové hodnocení:	Hodnotný.
Památková ochrana:	Nachází se v části dotvářející charakter PZ. Spoluvytvářející charakter PZ.

Severozápadní pohled



Obrázek 221

Západní pohled



Obrázek 222

Originální mapa stabilního katastru s reambulací v roce 1877



Obrázek 223

Aktuální satelitní snímek



Obrázek 224

Venkovská usedlost č. p. 75			
Lokalita:	Havlíčkova Borová	Okres:	Havlíčkův Brod
Obec:	Havlíčkova Borová 568660	Kraj:	Kraj Vysočina
Katastrální území:	Havlíčkova Borová 637963	GPS (WGS 84):	49.6351064N, 15.7795311E
Číslo popisné (č.p.) nebo evidenční číslo (č.e.):	Horecká 75	Číslo parcelní a rejstříkové číslo ÚSKP:	151, /
Identifikační fotografie:		Zákres do mapy:	
			
Obrázek 225		Obrázek 226	
Poloha:	Horecká 75, střední část		
Stručný popis areálu (objektu):	<p>Situace: pozemek je situován ve střední části obce, konkrétně v ulici Horecká po levé straně od náměstí mezi domem č. p. 73 a č. p. 76. Pozemek je delší stranou je orientován ve směru S-J. Jedná se o štitovou orientaci.</p> <p>Dispozice: na obdélném tvaru pozemku je vystavěna obytná zděná budova, která je delší stranou orientována ve směru S-J. Za ní se nachází stodola nebo patrně bývalé chlévní prostory. Při západní straně je postavena malá hospodářská budova.</p> <p>Konstrukce: Přízemní zděné venkovské stavení obdélného půdorysu. Omítnuto a sokl nahrubo nahozený. Vstup vpravo od průčelí s ohradní zdí s půlkruhovitě zaklenutými dřevěnými dvoukřídlými vraty. Východní strana čtyřosá, kdy zleva jsou dvě jednokřídlá plastová okna. Uprostřed je trojkřídlé plastové okno o třech tabulkách. Stejně okno je i v pravé části. Jižní strana bez otvorů, ve štítě jsou eternitové šablony.</p> <p>Průčelí: Přízemí dvouosé, kde dvoje dřevěná trojčlenná okna nejsou vystavěna souměrně s budovou, ale jsou připojena spíše k pravé straně. Nad přízemím jsou dvě menší dřevěná okna s rámem ve tvaru T. Okna ve štítě jsou již souměrná. Průčelí je omítnuté a sokl nahrubo nahozený. Severní a západní hranice objektu ohrazena zdí.</p> <p>Střecha: Obytná část i hospodářská budova mají sedlovou střechu z eternitových šablon.</p>		
Stavební vývoj a historie areálu (objektu):	<p>Na IS je vyobrazena dnešní obytná část. Za ní je dřevěná stodola, která má tvar písmene L. Při severozápadním rohu je vyobrazeno zděné stavení obdélného půdorysu. Na originálních mapách SK není nic změneno. Do dnešní doby byla zbořena zděná část v SZ rohu, a i dřevěná stodola. A obytná část byla pravděpodobně prodloužena. Součástí tohoto objektu byla i stodola, která je jižně pod obytnou částí. Dnes je stodola moderně upravena a patří jinému majiteli.</p>		

Doporučení pro obnovu a další existenci objektu:	Při další rekonstrukci doporučeno vyměnit plastová okna za dřevěná.
Památkové hodnocení:	Hodnotný. Moderně upravovaný.
Památková ochrana:	Nachází se v části dotvářející charakter PZ. Spoluvytvářející charakter PZ.

Severní pohled



Obrázek 227

Severní pohled



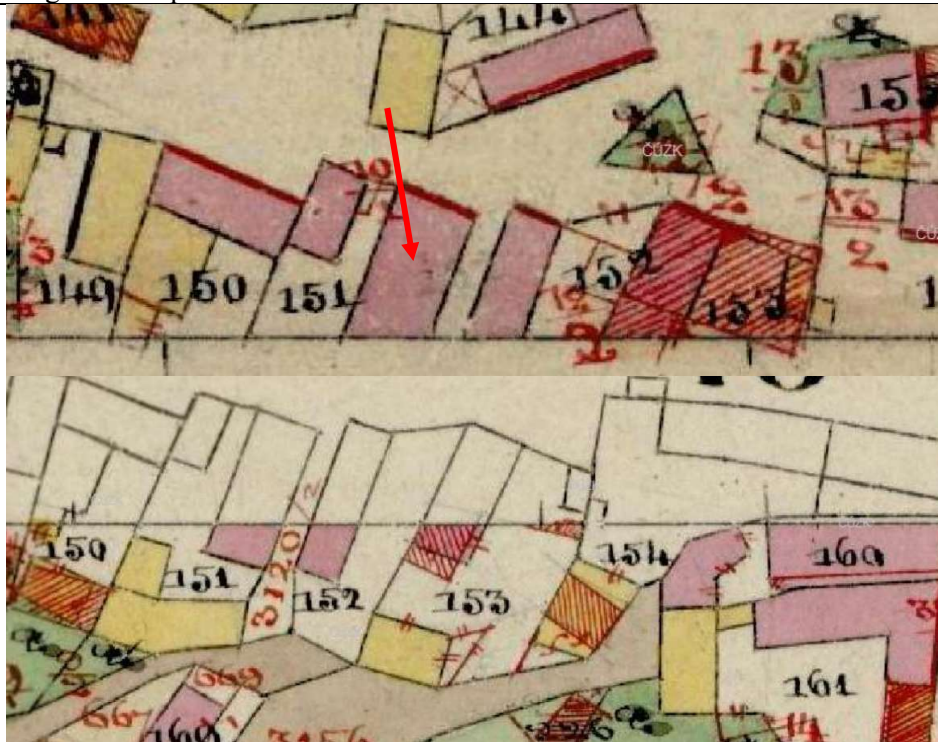
Obrázek 228

Západní pohled



Obrázek 229

Originální mapa stabilního katastru s reambulací v roce 1877



Obrázek 230

Aktuální satelitní snímek



Obrázek 231

Venkovský dům č. p. 67			
Lokalita:	Havlíčková Borová	Okres:	Havlíčkův Brod
Obec:	Havlíčková Borová 568660	Kraj:	Kraj Vysočina
Katastrální území:	Havlíčková Borová 637963	GPS (WGS 84):	49.6348864N, 15.7808839E
Číslo popisné (č.p.) nebo evidenční číslo (č.e.):	Havlíčková 67	Číslo parcelní a rejstříkové číslo ÚSKP:	161, /
Identifikační fotografie:		Zákres do mapy:	
 <p>Obrázek 232</p>		 <p>Obrázek 233</p>	
Poloha:	Havlíčková 67, střední část obce		
Stručný popis areálu (objektu):	<p>Situace: Pozemek je situován ve střední části obce pod jihozápadním rohem náměstí. Dům je postaven po pravé straně směrem na Přibyslav v ulici Havlíčkova. Dům se nachází mezi objektem č. p. 322 a č. p. 163. Pozemek je orientován delší stranou ve směru V-Z.</p> <p>Dispozice: Je zde vystavěna obytná zděná budova, která je delší stranou orientována ve směru Z-V. Okolo objektu jsou postaveny silnice, takže okolo obytné budovy není pozemek.</p> <p>Konstrukce: Přízemní zděné venkovské stavení nepravidelného půdorysu. Omítnuto a sokl tvořen z opracovaných cihel. Vstup do objektu je z ulice Na Výsluní. Východní, západní a část jižní strany jsou ukončeny štítem. Severní a část jižní strany jsou okapové orientace. Jižní strana je při jihovýchodní části ukončena štítem. Přízemí bez otvorů, ve štítě jsou dvě jednokřídlá dřevěná půlkruhovitě zakončená okna. Prostřední část připomíná tvar písmene L, kdy pravá část je tvořena dvoukřídlými dřevěnými dveřmi. Od dveří vpravo je dvoukřídlé dřevěné okno o šesti tabulkách. Levá část (prostřední) má zprava dřevěné dvoukřídlé dřevěné okno se záklenkem. Vlevo od něj jsou jednokřídlé dřevěné dveře. Od dveří dále jsou dvě dvoukřídlá dřevěná okna o šesti tabulkách. V prostřední části vlevo jsou dřevěná dvoukřídlá vrata částečně prosklená v horní části. Zádní levá část jižní strany je opatřena o dvě menší dřevěná dvoukřídlá okna o šesti tabulkách. Západní štít je obestaven dřevěnými svislými lištami. Uprostřed štítu je výlez na půdu. V přízemí jsou dřevěná dvoukřídlá vrata.</p> <p>Průčelí: Přízemí dvousóse, kdy jsou zde dvoukřídlá dřevěná okna s výklenkem. Hrany štítu jsou jednoduše rámovány. Nad přízemím jsou dvě jednokřídlá dřevěná okna o čtyřech tabulkách. Průčelí je omítnuto a sokl vytvořen z opracovaných cihel.</p> <p>Střecha: Budova je opatřena sedlovou střechou ve tvaru písmene L.</p>		

Stavební vývoj a historie areálu (objektu):	Na IS je zobrazena zděná obytná část, která je stejných rozměrů. K ní je připojena z východní strany dřevěná hospodářská budova. Při západní straně je zobrazena dřevěná stodola. Na originálních mapách SK je patrná pouze jedna změna. Při východní straně je rekonstruována dřevěná hospodářská budova. V dnešní době není dřevěná stodola dochována. Stejně tak východní dřevěné stavení. Místo těchto budov byla zřízena veřejná komunikace.
Doporučení pro obnovu a další existenci objektu:	Je nezbytné o zachování domu v plném jeho rozsahu. Zásadní úpravy by mohly narušit pozůstatek objektu se stodolou, které utváří kompletní celek.
Památkové hodnocení:	Hodnotný. Odborně upravovaný. Utváří v obci velmi důležitý a zachovalý dojem lidové architektury.
Památková ochrana:	Nachází se v části určující charakter PZ. Spoluvytvářející charakter PZ.
Jihovýchodní pohled	



Obrázek 234

Východní pohled



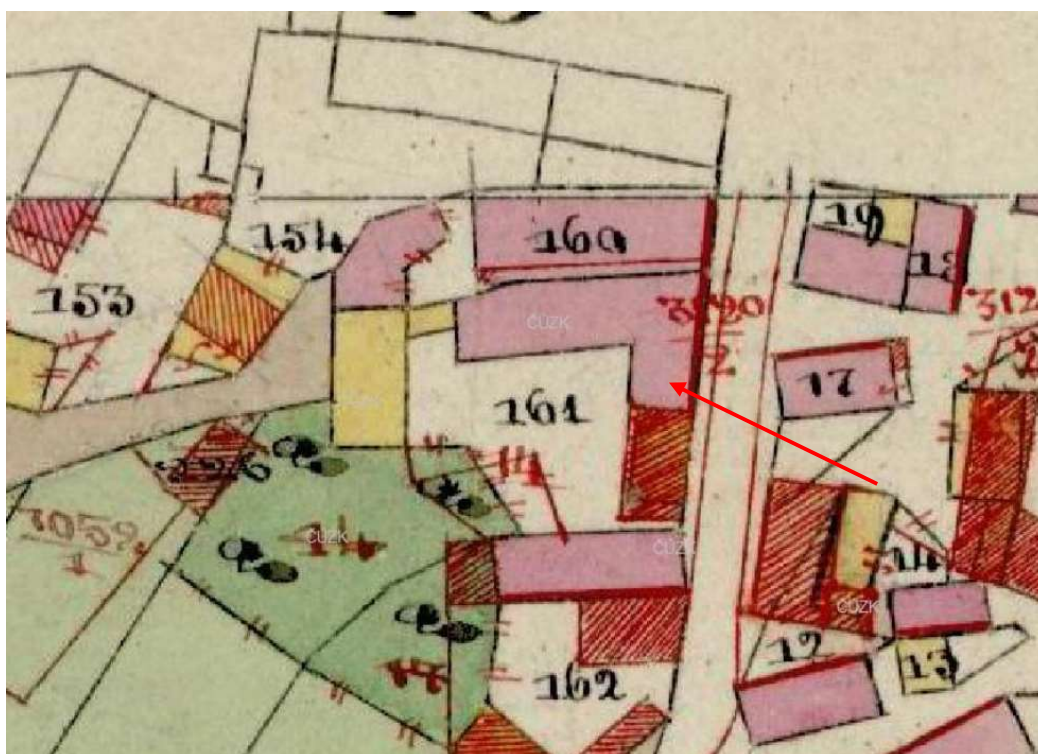
Obrázek 235

Jihovýchodní pohled



Obrázek 236

Originální mapa stabilního katastru s reambulací v roce 1877



Obrázek 237

Aktuální satelitní snímek



Obrázek 238

Venkovský dům č. p. 114			
Lokalita:	Havlíčková Borová	Okres:	Havlíčkův Brod
Obec:	Havlíčková Borová 568660	Kraj:	Kraj Vysočina
Katastrální území:	Havlíčková Borová 637963	GPS (WGS 84):	49.6348192N, 15.7812744E
Číslo popisné (č.p.) nebo evidenční číslo (č.e.):	Havlíčková 114	Číslo parcelní a rejstříkové číslo ÚSKP:	17, /
Identifikační fotografie:		Zákres do mapy:	
 <p>Obrázek 239</p>		 <p>Obrázek 240</p>	
Poloha:	Havlíčková 114, střední část obce		
Stručný popis areálu (objektu):	<p>Situace: Dům je situován ve střední části obce pod jihozápadním rohem náměstí. Dům je postaven po levé straně směrem na Přibyslav v ulici Havlíčkova. Dům se nachází mezi objektem č. p. 105 a č. p. 106. Pozemek je orientován delší stranou ve směru Z-V.</p> <p>Dispozice: Na nepravidelném tvaru písmene L je vystavěna obytná zděná budova, která je delší stranou orientována ve směru Z-V. Vchod do budovy je z jižní strany.</p> <p>Konstrukce: Přízemní zděné venkovské stavení nepravidelného tvaru připomínající tvar půdorysu písmene L. Omítnuto a sokl nahrubo nahozený. Vstup z jižní strany, kde jsou vchodové dveře. Vlevo od něj je trojkřídlé dřevěné okno, které má výklenek. Po pravé straně je menší dřevěnou okno. Severní strana je čtyřosá. Zleva jsou dvě jednokřídlá dřevěná okna o čtyřech tabulkách. Uprostřed je okno dřevěné jednokřídlé o čtyřech tabulkách, ale menší velikosti. V pravé části je stejné okno jako v levé části. Dům je omítaný, sokl nahozený a zahlazený.</p> <p>Průčelí: Přízemí dvouosé, o dvou dvoukřídlých dřevěných oknech o pěti tabulkách a s rámem ve tvaru písmene T. Nad přízemím je jednoduše profilovaná římsa a nad ní jsou dvě jednokřídlá dřevěná okna o čtyřech tabulkách.</p> <p>Střecha: Střecha je sedlová ve tvaru písmene L. Krytina je z eternitových šablon.</p>		
Stavební vývoj a historie areálu (objektu):	Na IS je zobrazen objekt zděný, který má velkou podobnost půdorysu s aktuálním domem. Na originálních mapách SK není patrná žádná změna. Zřejmě ještě před koncem 19. století, nebo hned na začátku 20. století, byla upravena zadní část do dnešní formy.		
Doporučení pro obnovu a další existenci objektu:	Je nezbytné zachování domu v jeho plném rozsahu. Zásadní úpravy by mohly narušit pozůstatek objektu.		

Památkové hodnocení:	Hodnotný. V obci velmi důležitý a zachovalý důkaz lidové architektury v plném rozsahu.
Památková ochrana:	Nachází se v části dotvářející charakter PZ. Spoluvtvářející charakter PZ.

Jihozápadní pohled



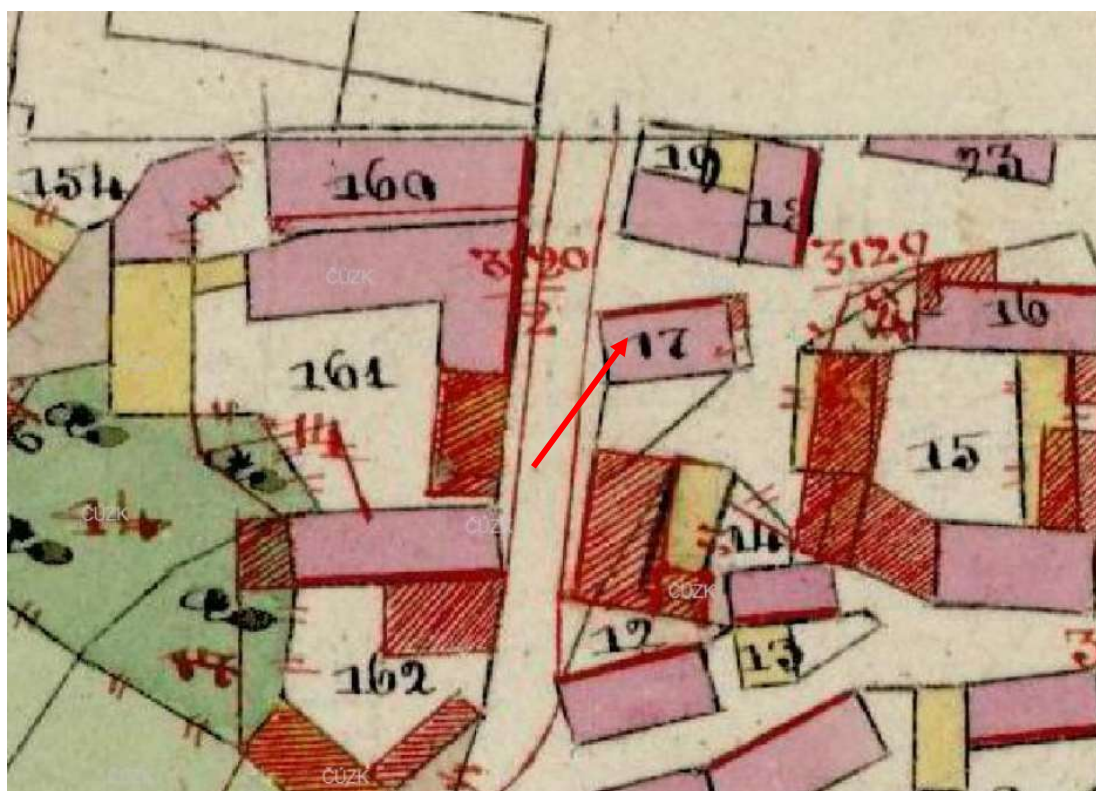
Obrázek 241

Severozápadní pohled



Obrázek 242

Originální mapa stabilního katastru s reambulací v roce 1877



Obrázek 243

Aktuální satelitní snímek



Obrázek 244

Venkovská usedlost č. p. 106			
Lokalita:	Havlíčková Borová	Okres:	Havlíčkův Brod
Obec:	Havlíčková Borová 568660	Kraj:	Kraj Vysočina
Katastrální území:	Havlíčková Borová 637963	GPS (WGS 84):	49.6346283N, 15.7812189E
Číslo popisné (č.p.) nebo evidenční číslo (č.e.):	Havlíčková 106	Číslo parcelní a rejstříkové číslo ÚSKP:	14, /
Identifikační fotografie:			
	Zákres do mapy: 		
Poloha:	Havlíčková 106, střední část jižně pod náměstím		
Stručný popis areálu (objektu):	<p>Situace: Dům je situován ve střední části obce pod jihozápadní rohem náměstí. Dům je postaven po levé straně směrem na Přibyslav v ulici Havlíčkova. Dům se nachází mezi objektem č. p. 114 a č. p. 115. Pozemek je orientován delší stranou ve směru S-J. Jedná se o okapovou orientaci.</p> <p>Dispozice: Na obdélném tvaru pozemku je vystavěna obytná zděná budova. Delší stranou orientována ve směru S-J. Přízemní zděné stavení je rozděleno na obytnou část a stodolu. Obytná část celou svou délkou kopíruje ulici Havlíčkovu. Za obytnou částí je stodola. Tyto objekty jsou na sebe napojené. Vstup do objektu od okapové orientace ze silnice.</p> <p>Konstrukce: Přízemní zděné stavení je postaveno na pravidelném tvaru připomínající tvar písmene L. Obytná část je tvořena obdélným půdorysem, který je vystavěn podél silnice. Severní strana je dvouosá. Jsou zde dvě dřevěná dvoukřídlá okna doplněná o světlík. Přízemí není nijak odděleno od štítu. Ve štítu jsou dvě dvoukřídlá dřevěná okna doplněná o světlík. Jsou menší velikosti než v přízemí. Jižní strana je v přízemí bez otvorů. Ve štítě je jedno okno dvoukřídlé dřevěné se světlíkem a nad ním je vysoko ve štítě malé jednokřídlé dřevěné okno.</p> <p>Průčelí: Přízemí je pětiosé. Uprostřed jsou dřevěné vchodové dveře. Po každé straně jsou dvě okna. Okna jsou dřevěná dvoukřídlá doplněná o světlík.</p> <p>Střecha: Střecha je sedlová ve tvaru písmene L a potažená eternitem.</p>		
Stavební vývoj a historie areálu (objektu):	Na IS zakreslena zděná obytná budova stejných rozměrů jako na satelitních snímcích. Vpravo od obytné budovy je zakreslena obdélníková dřevěná stodola. Objekty na sebe nenavazují a je mezi nimi průchod. Na originálních mapách SK jsou zakresleny změny. Obytná část upravena do tvaru písmene L a dřevěná stodola byla zbourána.		

Doporučení pro obnovu a další existenci objektu:	Je nezbytné zachování domu v jeho plném rozsahu. Zásadní úpravy by mohly narušit pozůstatek objektu se stodolou, které utváří kompletní celek.
Památkové hodnocení:	Hodnotný. Utváří v obci velmi důležitý a zachovalý dojem lidové architektury v plném rozsahu.
Památková ochrana:	Nachází se v části dotvářející charakter PZ. Spoluvtvářející charakter PZ.

Západní pohled



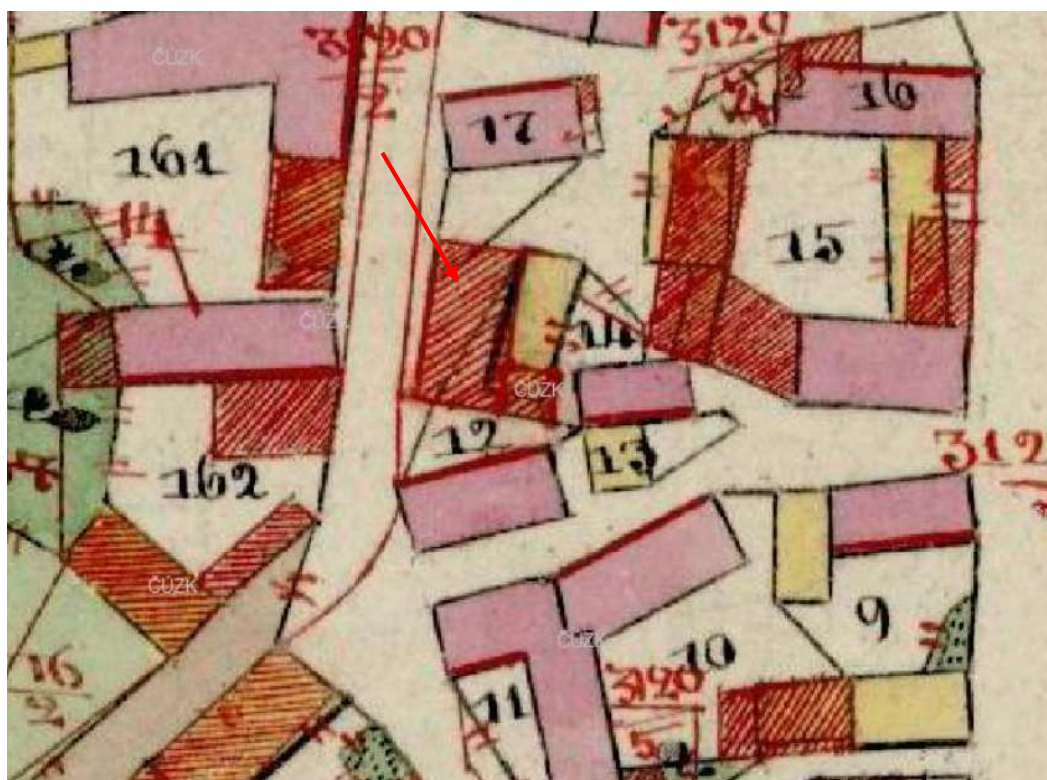
Obrázek 247

Severozápadní pohled



Obrázek 248

Originální mapa stabilního katastru s reambulací v roce 1877



Obrázek 249

Aktuální satelitní snímek



Obrázek 250

Venkovská usedlost č. p. 115			
Lokalita:	Havlíčkova Borová	Okres:	Havlíčkův Brod
Obec:	Havlíčková Borová 568660	Kraj:	Kraj Vysočina
Katastrální území:	Havlíčková Borová 637963	GPS (WGS 84):	49.6344522N, 15.7812258E
Číslo popisné (č.p.) nebo evidenční číslo (č.e.):	Havlíčková 115	Číslo parcelní a rejstříkové číslo ÚSKP:	12, /
Identifikační fotografie:		Zákres do mapy:	
 <p>Obrázek 251</p>		 <p>Obrázek 252</p>	
Poloha:	Havlíčková 115, střední část jižně pod náměstím		
Stručný popis areálu (objektu):	<p>Situace: Pozemek je situován ve střední části obce pod jihozápadním rohem náměstí. Dům je postaven po levé straně směrem na Přibyslav v ulici Havlíčkova. Pozemek se nachází mezi domem č. p. 106 a č. p. 108. Pozemek je orientován delší stranou ve směru Z-V. Jedná se o štitovou orientaci.</p> <p>Dispozice: Na nepravidelném pozemku se nachází zastavěná plocha, která připomíná tvar písmene L. Do zastavěné plochy patří obytná a hospodářská plocha. Obě jsou na sebe napojené a jsou orientovány ve směru JZ-SV. Zastavěná plocha je u jižní hranice pozemku. Vstup na pozemek je umožněn dřevěnou brankou z ulice.</p> <p>Konstrukce: Přízemní zděné stavení. Vlevo od průčelí je ohradní zeď s dřevěnými dvoukřídlými půlkruhově zakončenými vraty. Severní hranice pozemku je vytvořena z vedlejšího objektu č. p. 106. Jižní strana budovy je pětiosá. Zleva je plastové dvoukřídlé okno se světlíkem. Vedle něho jsou dřevěné jednokřídlé dveře. V prostřední části je malé jednokřídlé plastové okno. Vpravo od něj je trojkřídlé plastové okno o třech tabulkách. Pravou část uzavírají dřevěná vrata tvořená svíslými prkny. Východní strana je tvořena štítem a v přízemí jsou dvě okna. Levé okno je dvoukřídlé dřevěné a pravé je menší velikosti jednokřídlé dřevěné. Severní část ze dvora je opatřena zprava dvoukřídlým plastovým oknem se světlíkem. V prostřední části jsou dvě jednokřídlá plastová okna. V zadní části jsou další dvě jednokřídlá plastová okna. Dům je stavěn v kopci, takže dvůr je v nižší nadmořské výšce než jižní stěna.</p> <p>Průčelí: Přízemí je dvouosé. Jsou zde dvě totožná dvoukřídlá plastová okna se světlíkem. Ve štítu jsou dvě mála jednokřídlá dřevěná okna o 2 tabulkách. Mezi okny v přízemí a ve štítě je odlišná zbarvená omítka.</p>		

	Průčelí je omítnuto a sokl nahrubo nahozený. V soklu se ještě nachází malý otvor. Střecha: Střecha je sedlová a potažená plechovou krytinou.
Stavební vývoj a historie areálu (objektu):	Na IS zakreslena zděná obytná budova stejných rozměrů jako na satelitních snímcích. Vpravo od obytné budovy je zakreslena obdélná dřevěná stodola. Objekty na sebe nenavazují a mezi nimi je prostor. Na originálních mapách SK nejsou zakresleny změny. Obytná část byla do dnešní podoby upravena do půdorysu písmene L a dřevěná stodola byla zbourána.
Doporučení pro obnovu a další existenci objektu:	/
Památkové hodnocení:	Hodnotný. Moderně upravovaný.
Památková ochrana:	Nachází se v části dotvářející charakter PZ. Spoluvytvářející charakter PZ.

Západní pohled



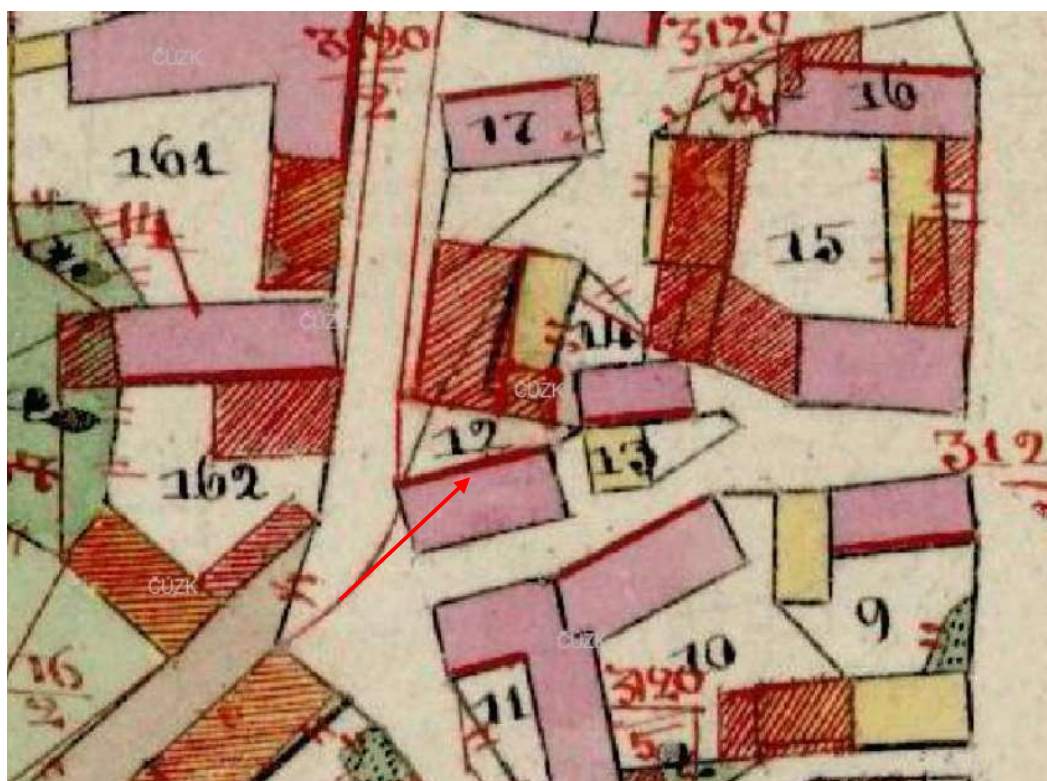
Obrázek 253

Jihozápadní pohled



Obrázek 254

Originální mapa stabilního katastru s reambulací v roce 1877



Obrázek 255

Aktuální satelitní snímek



Obrázek 256

Venkovská usedlost č. p. 65			
Lokalita:	Havlíčkova Borová	Okres:	Havlíčkův Brod
Obec:	Havlíčková Borová 568660	Kraj:	Kraj Vysočina
Katastrální území:	Havlíčková Borová 637963	GPS (WGS 84):	49.6341156N, 15.7808544E
Číslo popisné (č.p.) nebo evidenční číslo (č.e.):	Dlážděná 65	Číslo parcelní a rejstříkové číslo ÚSKP:	163/1, /
Identifikační fotografie:	 <p>Obrázek 257</p>		
	 <p>Obrázek 258</p>		
Poloha:	Dláždění 65, Jižní část		
Stručný popis areálu (objektu):	<p>Situace: Pozemek je situován v jižní části obce. Dům je postaven po levé straně směrem na Přibyslav a vchod je z ulice Dlážděné. Pozemek se nachází mezi ulicemi Havlíčkova a domem č. p. 153. Pozemek je orientován delší stranou ve směru SV-JZ. Jedná se o štítovou orientaci a okapovou orientaci.</p> <p>Dispozice: Na obdélníkovém tvaru pozemku se nachází zastavěná plocha, která má stejný půdorys. Do zastavěné plochy patří obytná a hospodářská plocha. Obě jsou na sebe napojené a jsou orientovány ve směru SV-JZ. Vstup na pozemek je vytvořen dřevěnou brankou z ulice Dlážděné.</p> <p>Konstrukce: Přízemní zděné venkovské stavení. Nově rekonstruováno a omítnuto. Sokl vytvořen z lomového kamene. Severozápadní strana je sedmiosá. Jsou zde všechna okna stejných parametrů. Jedná se o jednokřídlá okna o třech tabulkách a rámem ve tvaru T. Nad každým oknem je ještě malý okenní otvor o dvou tabulkách. Jihozápadní stěna se opírá o vedlejší objekt a za objektem je vystavěn jednoduchý plot oddělující tyto objekty. Vnitřek dvora je rozdělen na obytnou budovu v přední části a hospodářskou budovu v zadní části. Vchod na pozemek je vlevo od průčelí tvořen ohradní zdí, ve které jsou dvoukřídlá dřevěná vrata půlkruhovitě zakončená. Jihozápadní hranice je tvořena dalším vedlejší objektem</p> <p>Průčelí: Přízemí je dvouosé, kdy jsou zde dvě totožná jednokřídlá okna s rámem ve tvaru písmene T a se třemi tabulkami. Ve štítu jsou dvě menší jednokřídlá okna o třech tabulkách a rámem ve tvaru písmene T. Průčelí je omítnuto a sokl vytvořen z lomového kamene.</p> <p>Střecha: Střecha je sedlová a potažená pálenou krytinou.</p>		
Stavební vývoj a historie areálu (objektu):	Na IS je usedlost znázorněna odlišně než v současnosti. Je zde zakreslena dřevěná budova, zřejmě obytná v SZ rohu. Má i menší		

	podélnou stěnu. Za ní je zakresleno užší hospodářské stavení. V roce 1838 byla usedlost ve tvaru písmene L. Při jižní straně je zakreslena dřevěná stodola. Na originálních mapách SK je stodola zbořená. Celá usedlost byla přestavěna. Obytná a hospodářská plocha je zakreslena stejnými parametry při porovnání se satelitními snímky. Takže jádro muselo být postaveno těsně před rokem 1877. Při jihovýchodní hranici byla postavena zřejmě nová stodola, která se ovšem do dnešní doby nedochovala.
Doporučení pro obnovu a další existenci objektu:	Objekt je obnoven.
Památkové hodnocení:	Hodnotný. Moderně upravovaný.
Památková ochrana:	Nachází se v části určující charakter PZ. Spoluvytvářející charakter PZ.
Severní pohled	



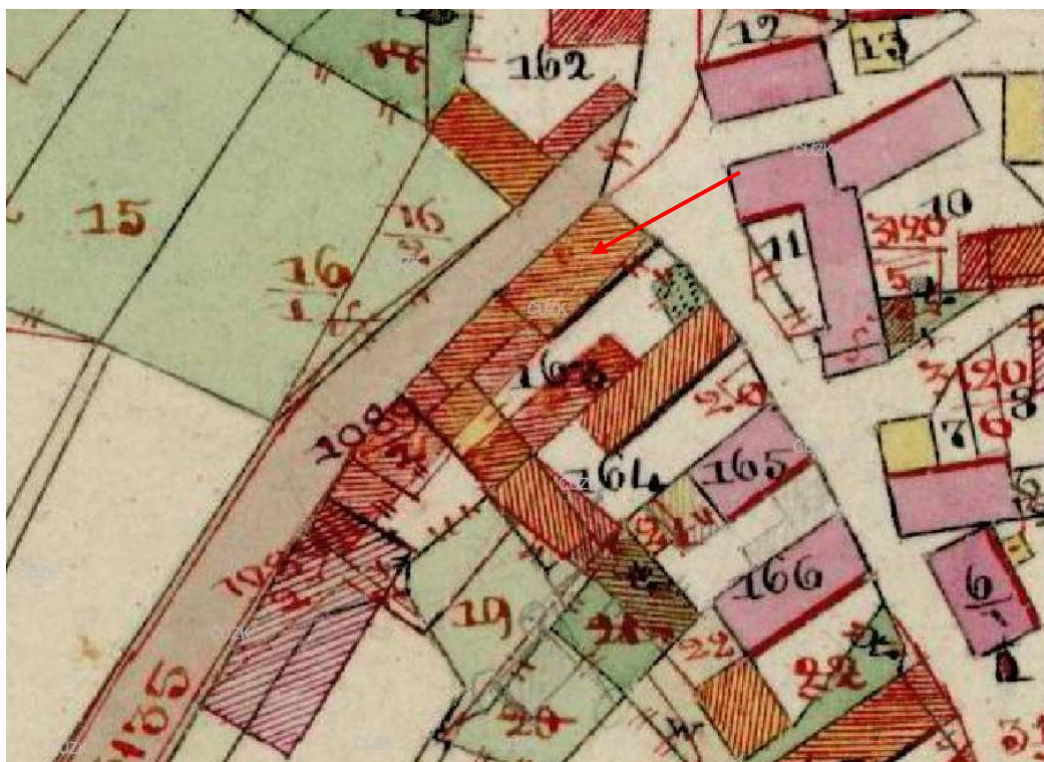
Obrázek 259

Severní pohled



Obrázek 260

Originální mapa stabilního katastru s reambulací v roce 1877


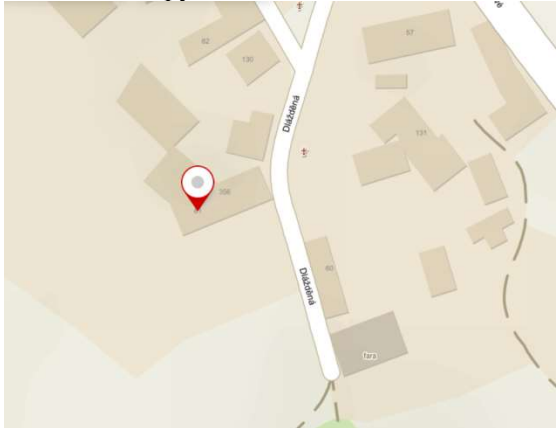


Obrázek 261

Aktuální satelitní snímek



Obrázek 262

Venkovská usedlost č. p. 61			
Lokalita:	Havlíčková Borová	Okres:	Havlíčkův Brod
Obec:	Havlíčková Borová 568660	Kraj:	Kraj Vysočina
Katastrální území:	Havlíčková Borová 637963	GPS (WGS 84):	49.6332394N, 15.7812803E
Číslo popisné (č.p.) nebo evidenční číslo (č.e.):	Dlážděná 61	Číslo parcelní a rejstříkové číslo ÚSKP:	168, /
Identifikační fotografie:		Zákres do mapy:	
 <p>Obrázek 263</p>		 <p>Obrázek 264</p>	
Poloha:	Dláždění 61, jižní část		
Stručný popis areálu (objektu):	<p>Situace: Pozemek je situován v jižní části obce pod kostelem. Dům je postaven po pravé straně směrem ke kostelu a vchod ústí do ulice Dlážděné. Pozemek se nachází jako poslední dům při pravé straně směrem ke kostelu. Vedle pozemku je dům č. p. 356. Pozemek je orientován delší stranou ve směru SV-JZ. Jedná se o štítovou orientaci.</p> <p>Dispozice: Na obdélníkovém tvaru pozemku se nachází zastavěná plocha, která má stejný půdorys. Na ní je kolmo napojena stodola, která uzavírá západní hranici.</p> <p>Konstrukce: Přízemní zděné venkovské stavení. Východní štít je omítaný. Bez soklu. Jižní podélná střena po většině délky neomítnuta. Východní stěna dvouosá. Uprostřed stěny jsou dvě dřevěná dvoukřídlá okna. Východní část budovy vytvořena jako obytná část, západní část tvořena chlévními prostory. Kolmo na budovu při západní straně je napojena zděná stodola. Na pozemku se nachází i novodobá jednopatrová budova. Vjezd na pozemek je situován severně za novodobě vystavěnou budovou.</p> <p>Průčelí: Přízemí je dvouosé, kdy zde jsou dvě totožná dvoukřídlá dřevěná okna s rámem ve tvaru písmene T a se třemi tabulkami. Nad okny je světlík. Přízemí je odděleno jednoduchou profilovanou římsou. Ve štítu jsou dvě menší dvoukřídlá dřevěná okna o šesti tabulkách. Pod profilovanou římsou je napsáno č. p. 61. Průčelí je omítané a bez soklu.</p> <p>Střecha: Střecha je sedlová ve tvaru písmene L. Na každém konci je vytvořena polovalba. Střecha je opatřena eternitovými šablonami.</p>		
Stavební vývoj a historie areálu (objektu):	Na IS je stavení zakresleno ve skoro stejné dispozici jako na aktuálním satelitním snímku. Obytná plocha je zděná a dřevěná stodola je kolmo napojena. Místo dnešního novodobého objektu je zakreslena dřevěná		

	stodola obdélného tvaru. Na originálních mapách SK není patrná skoro žádná změna. Jediná změna je zaznamenána ve V části, kde byla před rokem 1877 stodola přestavěna a napojena na obytné zděné stavení. Tato stodola se do dnešní doby nedochovala a místo ní byl postaven novodobý patrový objekt.
Doporučení pro obnovu a další existenci objektu:	/
Památkové hodnocení:	Hodnotný. V obci velmi důležitý a zachovalý důkaz lidové architektury.
Památková ochrana:	Navrženo na prohlášení za KP. Nachází se v části určující charakter PZ.

Severovýchodní pohled



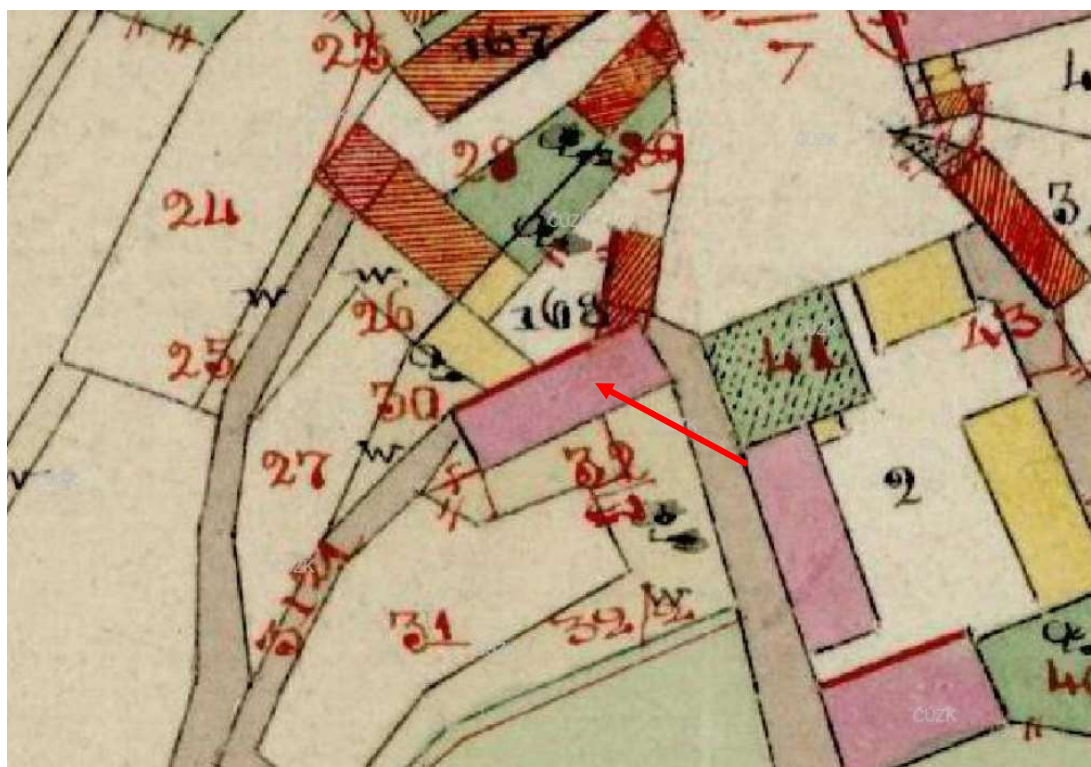
Obrázek 265

Jihovýchodní pohled



Obrázek 266

Originální mapa stabilního katastru s reambulací v roce 1877



Obrázek 267

Aktuální satelitní snímek



Obrázek 268

Venkovská usedlost č. p. 60			
Lokalita:	Havlíčková Borová	Okres:	Havlíčkův Brod
Obec:	Havlíčková Borová 568660	Kraj:	Kraj Vysočina
Katastrální území:	Havlíčková Borová 637963	GPS (WGS 84):	49.6330967N, 15.7817875E
Číslo popisné (č.p.) nebo evidenční číslo (č.e.):	Dlážděná 60	Číslo parcelní a rejstříkové číslo ÚSKP:	40,41; /
Identifikační fotografie:		Zákres do mapy:	
 <p>Obrázek 269</p>		 <p>Obrázek 270</p>	
Poloha:	Dláždění 60, jižní část		
Stručný popis areálu (objektu):	<p>Situace: Je situován v jižní části obce pod kostelem. Pozemek se nachází po levé straně směrem ke kostelu a vchod je z ulice Dlážděné. Usedlost se nachází jako poslední při levé straně směrem ke kostelu. Pozemek je orientován delší stranou ve směru S-J. Jedná se o okapovou orientaci.</p> <p>Dispozice: Na obdélném tvaru pozemku se nachází fara při jižní hranici. Při západní části je obytné stavení. Za obytným stavením dále na sever vede ohradní zeď. V JV rohu je hospodářská budova. Severní stranu uzavírá spolu s ohradní zdí stodola. Východní hranice opatřena o ohradní zeď.</p> <p>Konstrukce: Přízemní zděné venkovské stavení. Fara je jednopatrová. Západní stěna v přízemí a v patře dvouosá. Nachází se zde dvoukřídlá dřevěná okna o 6 tabulkách. Jižní stěna je čtyřosá. Jsou zde tři dřevěná okna a jeden vstup. Severní strana je tříosá. Uprostřed je dřevěný vchod a po každé straně dvoukřídlé dřevěné okno o 6 tabulkách. Obytná zděná budova při západním okraji je obdélného tvaru. Západní stěna je pětiosá. Jsou zde dvoukřídlá dřevěná okna o 6 tabulkách. Jižní strana má ve štítě vytvořen průlez na půdu. Severní stěna také. Pozemek obíhá zděná ohradní zeď. Mezi farou a obytným stavením je vytvořena ohradní zeď, ve které se nacházejí dřevěné vstupní dveře. U severní strany je vystavěná zděná stodola obdélného tvaru s dřevěnými dvoukřídlými vysokými vraty. V jihovýchodní rohu je vystavěná zděná hospodářská budova obdélného tvaru. Fara a obytná část jsou omítnuté a sokl je nahrubo nahozený. Stodola není omítnutá. U ní je vidět zdivo z lomového kamene. Hospodářská budova není známa.</p> <p>Střecha: Střecha u fary je valbová s plechovou krytinou. Obytná budova a stodola mají střechu sedlovou a opatřenou plechem. Hospodářská budova má zřejmě sedlovou střechu opatřenou eternitem.</p>		

Stavební vývoj a historie areálu (objektu):	Na IS v roce 1838 je rozestavení budov stejné jako na aktuálním satelitním snímku. Fara i obytná plocha jsou zděné. Stodola a hospodářská budova jsou dřevěně zakresleny. Na originálních mapách SK nejsou patrné žádné změny. Do dnešní doby je fara a obytná budova původní. Ovšem přestavěná byla stodola a hospodářská budova.
Doporučení pro obnovu a další existenci objektu:	/
Památkové hodnocení:	Hodnotný. Utváří v obci velmi důležitý a zachovalý dojem lidové architektury v plném rozsahu.
Památková ochrana:	Fara a obytná budova jsou navrženy na prohlášení za KP. Nachází se v části určující charakter PZ.

Jižní pohled



Obrázek 271

Západní pohled



Obrázek 272

Severní pohled



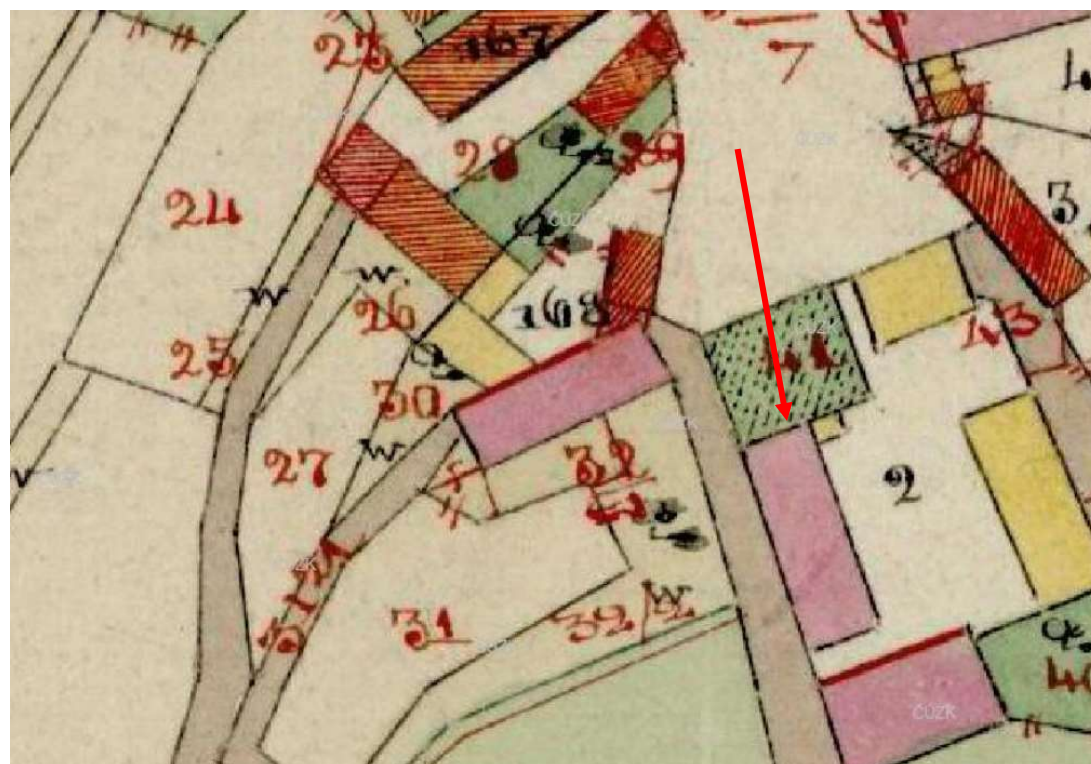
Obrázek 273

Severní pohled



Obrázek 274

Originální mapa stabilního katastru s reambulací v roce 1877


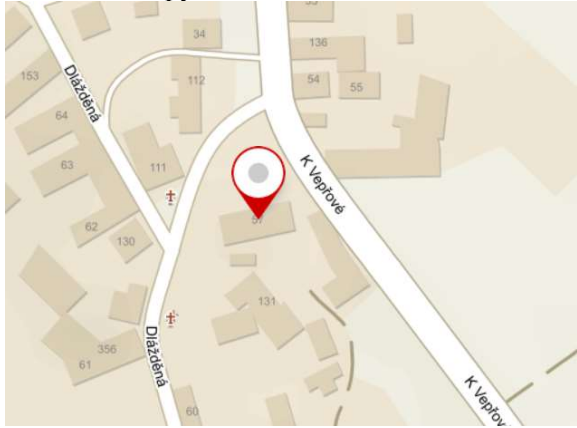


Obrázek 275

Aktuální satelitní snímek



Obrázek 276

Venkovská usedlost č. p. 57			
Lokalita:	Havlíčkova Borová	Okres:	Havlíčkův Brod
Obec:	Havlíčkova Borová 568660	Kraj:	Kraj Vysočina
Katastrální území:	Havlíčkova Borová 637963	GPS (WGS 84):	49.6336844N, 15.7820978E
Číslo popisné (č.p.) nebo evidenční číslo (č.e.):	Dlážděná 57	Číslo parcelní a rejstříkové číslo ÚSKP:	4, /
Identifikační fotografie:		Zákres do mapy:	
 <p>Obrázek 277</p>		 <p>Obrázek 278</p>	
Poloha:	Dláždění 57, Jižní část		
Stručný popis areálu (objektu):	<p>Situace: Pozemek je situován v jižní části obce pod kostelem. Dům je postaven po pravé straně směrem na Vepřovou a vchod je z ulice Dlážděné. Pozemek se nachází jako poslední dům při pravé straně směrem na Vepřovou. Pozemek je orientován ve směru Z-V.</p> <p>Dispozice: Na spíše čtvercovém tvaru pozemku se nachází zastavěná plocha při severní hranici pozemku, která připomíná obdélný tvar. Východní část je zastavěna hospodářskými budovami. Vstup na pozemek je tvořen dřevěnými vraty z ulice Dlážděná.</p> <p>Konstrukce: Přízemní zděné venkovské stavení. Obytná budova obdélného půdoryse je postavena při severní hranici pozemku. Je delší stranou orientována ve směru Z-V. Severní stěna je čtyřosá, kdy hned vpravo je dřevěné jednokřídlé okno. Uprostřed podélné stěny jsou hned vedle sebe tři totožná dvoukřídlá dřevěná okna. Východní stěna je opatřena štítem, ale bez otvorů. Budova je omítnuta a sokl nahrubo nahozený. Vchod na pozemek je tvořen velkou ohradní zdí, ve které jsou dvoukřídlá dřevěná půlkruhově zakončená vrata. Vpravo od vstupu je menší zděná obdélná hospodářská budova. Východní hranice je tvořena zděnou stodolou, která připomíná tvar písmene L. Z východu je vidět lomové zdivo doplněné o cihlové.</p> <p>Průčelí: Přízemí je tříosé, kdy jsou souměrně vystavěna tři dřevěná dvoukřídlá okna. Přízemí je odděleno hladkou římsou. Ve štítu jsou dvě menší dřevěná dvoukřídlá okna. Průčelí je omítnuto a sokl nahrubo nahozený.</p> <p>Střecha: Obytná budova má střechu sedlovou. Na východní a západní straně je vytvořena polovalba. Střecha je pokryta eternitovými šablonami. Stejně je vybavena menší hospodářská budova nacházející se u vstupu na pozemek. Zděná stodola je také opatřena sedlovou střechou</p>		

	ve tvaru písmene L. U jižní části jsou vytvořeny polovalby. Stodola potažena eternitovými šablonami.
Stavební vývoj a historie areálu (objektu):	Na IS je zakreslena obytná část jako zděná. Při východní hranici je dřevěná stodola obdélného půdorysu. Kolmo na obytnou část u západní hranice je připojena dřevěná kůlna. Při jižní straně je zobrazena dřevěná stodola menšího obdélného půdorysu. Na originálních mapách SK jsou zaznamenány změny. Před rokem 1877 byla zbořena kůlna a ta byla nahrazena dnešním menším hospodářským stavením. Zbořeny byly také obě stodoly, které byly následně znovu vystavěny zřejmě do dnešního parcelního tvaru.
Doporučení pro obnovu a další existenci objektu:	Je nezbytné zachování domu v jeho plném rozsahu. Zásadní úpravy by mohly narušit pozůstatek objektu se stodolami, které utváří kompletní celek.
Památkové hodnocení:	Hodnotný. Utváří v obci velmi důležitý a zachovalý dojem lidové architektury v plném rozsahu.
Památková ochrana:	Obytná budova navržena na prohlášení za KP. Nachází se v části určující charakter PZ.

Západní pohled



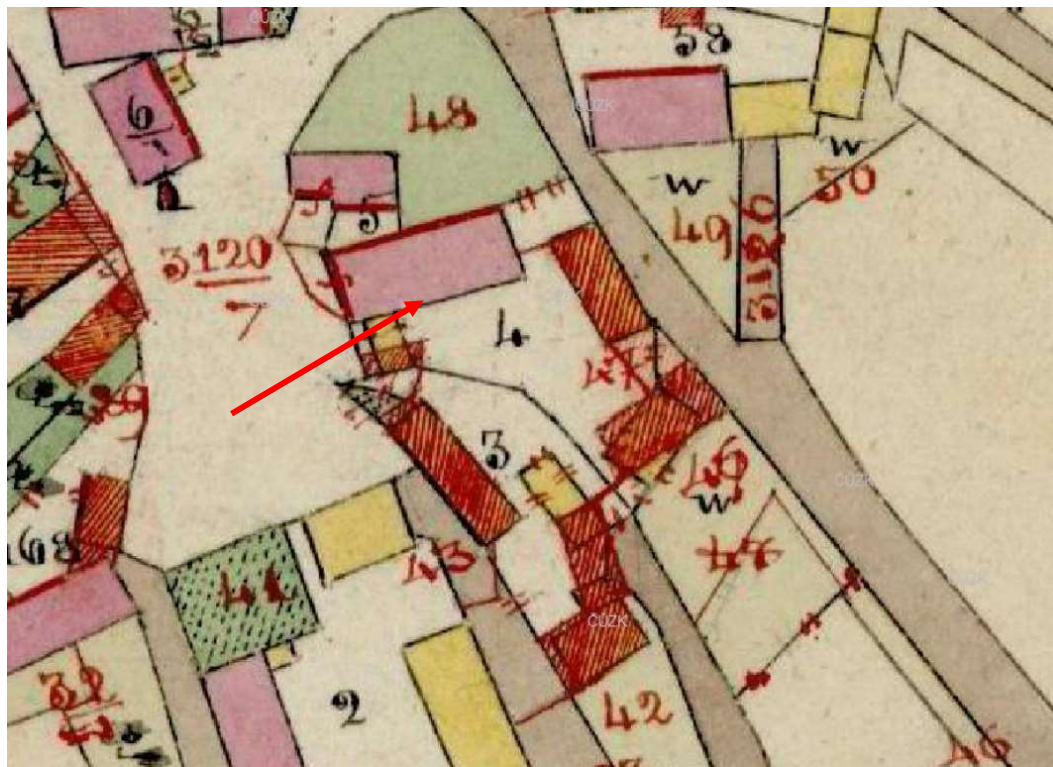
Obrázek 279

Severozápadní pohled



Obrázek 280

Originální mapa stabilního katastru s reambulací v roce 1877



Obrázek 281

Aktuální satelitní snímek



Obrázek 282

Venkovská usedlost č. p. 109			
Lokalita:	Havlíčkova Borová	Okres:	Havlíčkův Brod
Obec:	Havlíčkova Borová 568660	Kraj:	Kraj Vysočina
Katastrální území:	Havlíčkova Borová 637963	GPS (WGS 84):	49.6344336N, 15.7818208E
Číslo popisné (č.p.) nebo evidenční číslo (č.e.):	K Vepřové 109	Číslo parcelní a rejstříkové číslo ÚSKP:	9, /
Identifikační fotografie:		Zákres do mapy:	
 <p>Obrázek 283</p>		 <p>Obrázek 284</p>	
Poloha:	K vepřové 109, jižní část		
Stručný popis areálu (objektu):	<p>Situace: Dům je situován v jižní části obce po pravé straně směrem na Vepřovou. Delší stranou je orientován ve směru V-Z. Jedná se o štítovou orientaci.</p> <p>Dispozice: Parcela připomíná spíše obdélníkový tvar, kde zastavěná část připomíná tvar obdélníku. U severní hranice je obytná část, která je delší stranou orientována ve směru V-Z. Po východní straně je vedena ohradní zeď. Jižní stranu pozemku uzavírá stodola obdélného tvaru. Vstup na pozemek je vytvořen z východní strany dřevěnou brankou.</p> <p>Konstrukce: Obytná část postavena jako přízemní zděné obdélné venkovské stavení. U severní stěny je vlevo situováno jedno dřevěné dvoukřídlé okno se světlíkem. V pravé části je menší dvoukřídlé dřevěné okno. Západní štít je opatřen vzduchovými otvory ve tvaru X. do objektu se vstupuje z jižní strany. Stodola má ve východním štítu malé dřevěné okno. Jižní stěna je bez otvorů. Severní stěna je opatřena vstupem do stodoly. Objekty jsou omítnuté. Jediná stodola je tvořena sokly z lomového kamene.</p> <p>Průčelí: Přízemí dvouosé, zde jsou dvě totožná dřevěná dvoukřídlá okna se světlíkem. Ostění je lehce zdobené. Ve štítu jsou dvě menší dvoukřídlá dřevěná okna o čtyřech tabulkách. Nad nimi je pak vzduchový otvor.</p> <p>Střecha: Obytná část tvořena sedlovou střechou. Na každé straně jsou vytvořeny polovalby. Střecha je pokryta eternitovými šablonami. Stodola má sedlovou střechu. Střecha je pokryta plechem.</p>		
Stavební vývoj a historie areálu (objektu):	<p>Na IS je zakreslena totožná zděná část. Za ní je kolmo připojena dřevěná hospodářská budova. Stodola má zde formu dřevěnou. Na originálních mapách SK nejsou patrné žádné změny. V současné době je hospodářská budova již zbořena a obytná část byla zřejmě prodloužena. V zádňí části je zřejmě hospodářský prostor. Stodola byla také zbořena a místo ní byla postavena tato zděná budova.</p>		

Doporučení pro obnovu a další existenci objektu:	Je nezbytné zachování domu v jeho plném rozsahu. Zásadní úpravy by mohly narušit pozůstatek objektu se stodolami, které utváří kompletní celek.
Památkové hodnocení:	Hodnotný. Utváří v obci velmi důležitý a zachovalý dojem lidové architektury v plném rozsahu.
Památková ochrana:	Obytná budova navržena na prohlášení za KP. Nachází se v části dotvářející charakter PZ.

Jihovýchodní pohled



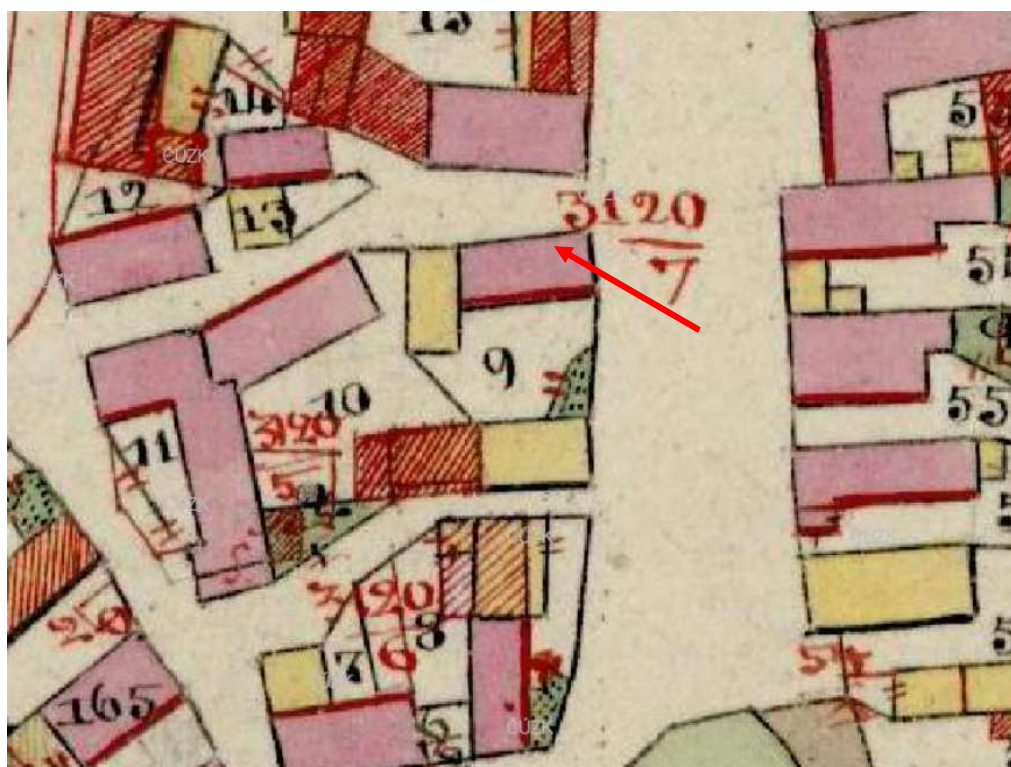
Obrázek 285

Severovýchodní pohled



Obrázek 286

Originální mapa stabilního katastru s reambulací v roce 1877



Obrázek 287

Aktuální satelitní snímek



Obrázek 288

Venkovská usedlost č. p. 108			
Lokalita:	Havlíčková Borová	Okres:	Havlíčkův Brod
Obec:	Havlíčková Borová 568660	Kraj:	Kraj Vysočina
Katastrální území:	Havlíčková Borová 637963	GPS (WGS 84):	49.6345769N, 15.7818008E
Číslo popisné (č.p.) nebo evidenční číslo (č.e.):	K Vepřové 108	Číslo parcelní a rejstříkové číslo ÚSKP:	15, /
Identifikační fotografie:			
			
Poloha:	K vepřové 108, Jižní část		
Stručný popis areálu (objektu):	<p>Situace: Dům je situován v jižní části obce po pravé straně směrem na obec Vepřovou. Nachází se mezi objektem č. p. 109 a č. p. 103. Delší stranou je orientován ve směru V-Z. Jedná se o štitovou orientaci.</p> <p>Dispozice: Parcela připomíná spíše obdélníkový tvar, kdy zastavěná část připomíná tvar písmene U. V JV rohu je obytná část. Od J hranice jsou zřejmě bývalé chlévní prostory. Za nimi je napojená hospodářská budova. Při západní hranici je kolmo přistavěná stodola. V severní části pozemku je vystavěná garáž se stodolou. Vstup na pozemek je vytvořen z východní strany dřevěnou bránou.</p> <p>Konstrukce: Jedná se o zděné přízemní stavení. Jižní strana zděná a sokl nahrubo zahozený. V levé části jsou dva otvory do chlévních prostorů. Nad nimi je dřevěný otvor do polopatra. Za chlévními prostory jsou dřevěná dvoukřídlá vrata, která vedou do hospodářské budovy a dále do areálu. Vjezd je pouze nahrubo omítnut. Jižní stěna stodoly je tvořena štítem. Zeď je nahrubo omítnuta a bez soklu. Severně nad obytnou částí je vytvořena ohradní zeď, ve které jsou dvoukřídlá dřevěná vrata. Ve vratech je umožněn vstup pro pěší. V severní části je postavena garáž obdélného půdorysu. Za ní je zděná stodola lichoběžníkového tvaru.</p> <p>Průčelí: Přízemí pětiosé, kdy jsou v přízemí vlevo dvě totožná trojkřídlá plastová okna. V pravé části jsou tři dvoukřídlá plastová okna se světlíkem. Ve štítu jsou dvě menší plastová jednokřídlá okna.</p> <p>Střecha: Celá usedlost je tvořena sedlovou střechou. U obytné severní části je vytvořena polovalba. Celá usedlost je pokryta plechovou střechou. Garáž má pultovou a plochou střechu. Severní stodola má střechu sedlovou. Obě budovy mají plechovou střechu.</p>		
Stavební vývoj a historie areálu (objektu):	Na IS je zakreslená velmi odlišná usedlost než na satelitních snímcích. Obytná plocha se nacházela v JV rohu. Zděná hospodářská budova obdélného tvaru byla vystavěná v S části. Kolmo na tyto budovy byla		

	vystavěná dřevěná stodola. Na západní straně pozemku je zakreslena dřevěná hospodářská budova, která byla před rokem 1850 přestavěna na zděnou. Na originálních mapách SK byla před rokem 1877 zbořena východní dřevěná stodola. Místo ní byly přistavěny dvě přístavby obdélníkového tvaru. Západní strana se celá změnila. Prošla celkovou rekonstrukcí, která se víceméně dochovala do dnešní doby. Do dnešní doby se nedochovalo zděné stavení, které bylo zakresleno v severní části. Východní hospodářské objekty byly zkráceny, jak vidíme na satelitním snímku.
Doporučení pro obnovu a další existenci objektu:	Je nezbytné zachování domu v jeho plném rozsahu. Zásadní úpravy by mohly narušit pozůstatek objektu se stodolami, které utváří kompletní celek.
Památkové hodnocení:	Hodnotný. Utváří v obci velmi důležitý a zachovalý dojem lidové architektury v plném rozsahu.
Památková ochrana:	Nachází se v části dotvářející charakter PZ. Spoluvytvářející charakter PZ.

Jihovýchodní pohled



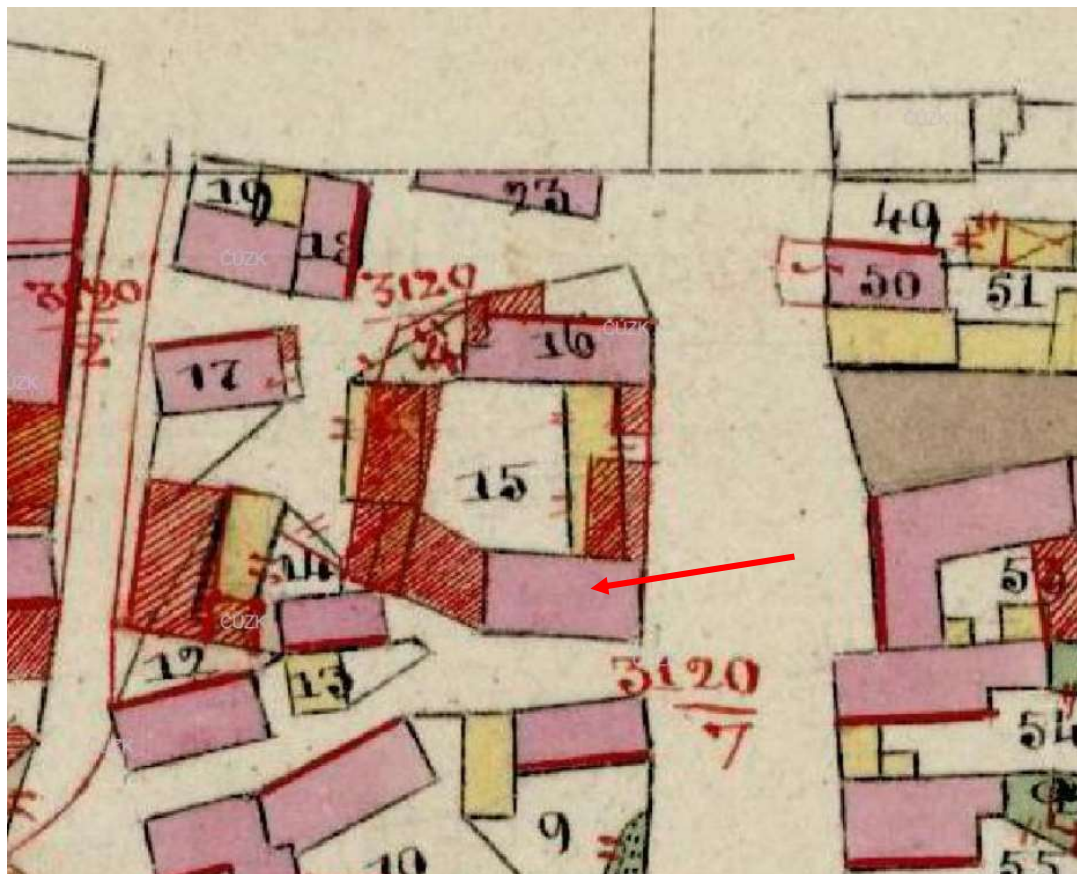
Obrázek 291

Východní pohled



Obrázek 292

Originální mapa stabilního katastru s reambulací v roce 1877




Obrázek 293

Aktuální satelitní snímek



Obrázek 294

Venkovská usedlost č. p. 169			
Lokalita:	Havlíčková Borová	Okres:	Havlíčkův Brod
Obec:	Havlíčková Borová 568660	Kraj:	Kraj Vysočina
Katastrální území:	Havlíčková Borová 637963	GPS (WGS 84):	49.6376417N, 15.7819111E
Číslo popisné (č.p.) nebo evidenční číslo (č.e.):	Zeleného 169	Číslo parcelní a rejstříkové číslo ÚSKP:	83, /
Identifikační fotografie:		Zákres do mapy:	
 <p>Obrázek 295</p>		 <p>Obrázek 296</p>	
Poloha:	Zeleného 169, střední část obce		
Stručný popis areálu (objektu):	<p>Situace: Pozemek je situován ve střední části obce severně od náměstí. nachází se mezi domy č. p. 32 a č. p. 33. Pozemek je situovaný delší stranou ve směru Z-V. Pozemek je situován štítovou orientací.</p> <p>Dispozice: na obdélném tvaru pozemku je vystavěna obytná zděná budova, která je delší stranou orientována ve směru Z-V. Na východní hranici areálu byla vystavěna stodola, která byla nedávno zbořena. Vchod do areálu je vytvořen vpravo od průčelí, kde jsou plechová vrata. Tento vstup do areálu má dům č. p. 169 společný s domem č. p. 33.</p> <p>Konstrukce: Přízemní zděné venkovské stavení obdélného půdorysu. Omítnuto a sokl nahrubo nahozený. Vstup je vpravo v průčelí. Severní strana pouze nahrubo nahozená. Jižní strana opatřena vchodovými dveřmi a několik dřevěnými okny. Jižní stěna omítnuta. V zadní části je vchod do dřívějších chlévních prostorů.</p> <p>Průčelí: Přízemí tříosé o třech totožných jednokřídlých plastových oknech o třech tabulkách a rámem ve tvaru písmene T. Nad přízemím jsou dvě menší dvoukřídlá dřevěná okna o šesti tabulkách. Průčelí omítnuto a sokl nahrubo nahozený.</p> <p>Střecha: Dům je tvořený sedlovou plechovou střechou.</p>		
Stavební vývoj a historie areálu (objektu):	Na IS je zobrazena dřevěná obytná část, která je orientována ve směru Z-V. V zadní části pozemku je zobrazena dřevěná stodola obdélného tvaru. Delší stranou je orientována ve směru S-J. Na originálních mapách SK je dřevěná stodola zaznamenána jako zbořená. Po roce 1877 tedy musela být postavena zděná obytná plocha a stodola. Stodola se do dnešní doby nedochovala. Byla odstraněna nedávno.		
Doporučení pro obnovu a další existenci objektu:	/		
Památkové hodnocení:	Hodnotný. Moderně upravovaný.		

Památková ochrana: Nachází se v části určující charakter PZ. Spoluvytvářející charakter PZ.
Západní pohled



Obrázek 297

Originální mapa stabilního katastru s reambulací v roce 1877



Obrázek 298

Historická fotografie



Obrázek 299

Aktuální satelitní snímek



Obrázek 300

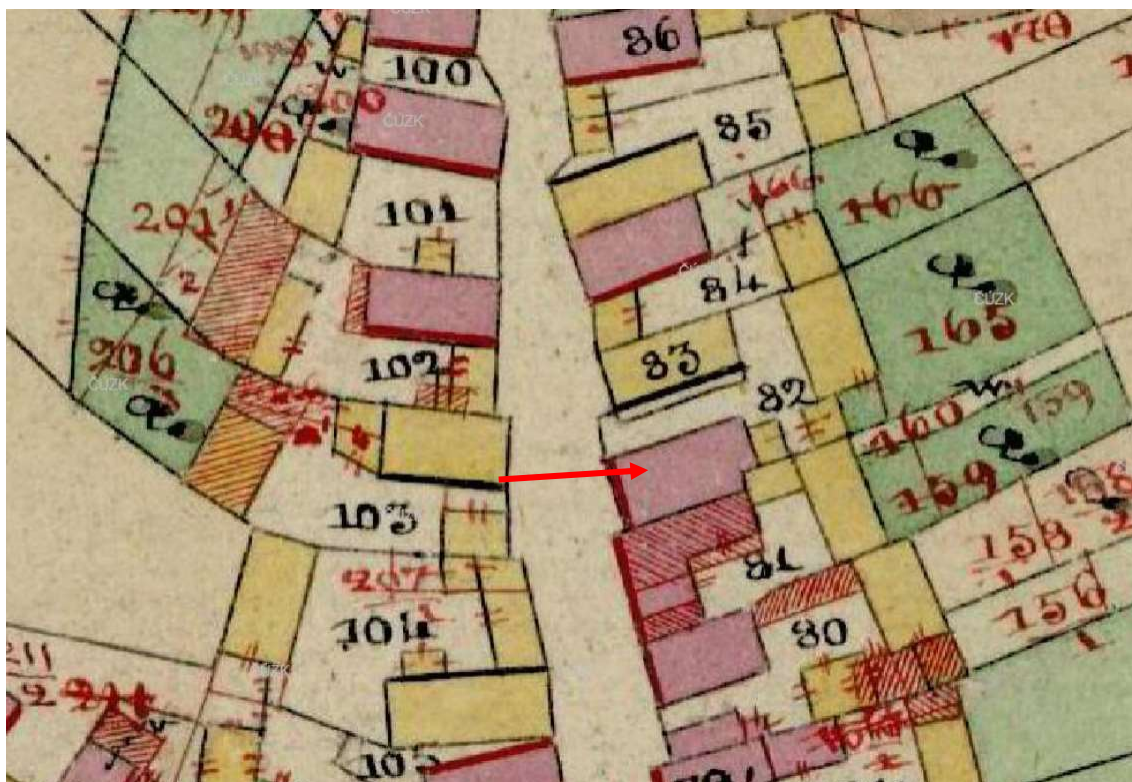
Venkovská usedlost č. p. 33			
Lokalita:	Havlíčková Borová	Okres:	Havlíčkův Brod
Obec:	Havlíčková Borová 568660	Kraj:	Kraj Vysočina
Katastrální území:	Havlíčková Borová 637963	GPS (WGS 84):	49.6375081N, 15.7819078E
Číslo popisné (č.p.) nebo evidenční číslo (č.e.):	Zeleného 33	Číslo parcelní a rejstříkové číslo ÚSKP:	82, /
Identifikační fotografie:		Zákres do mapy:	
 <p>Obrázek 301</p>		 <p>Obrázek 302</p>	
Poloha:	Zeleného 33, střední část obce		
Stručný popis areálu (objektu):	<p>Situace: Pozemek je situován ve střední části obce severně od náměstí. nachází se mezi domem č. p. 169 a č. p. 35. Pozemek je situovaný delší stranou ve směru Z-V a je situován štítovou orientací.</p> <p>Dispozice: Na obdélném tvaru pozemku je vystavěna obytná zděná budova, která je delší stranou orientována ve směru Z-V. Na východní hranici areálu byla vystavěna stodola, která byla nedávno zbořena. Vchod do areálu je vytvořen vlevo od průčelí, kde jsou plechová vrata. Tento vstup do areálu má dům č. p. 33 společný s domem č. p. 169.</p> <p>Konstrukce: Přízemní zděné venkovské stavení obdélného půdorysu. Omítnuto a sokl nahrubo nahozený. Vstup vlevo od průčelí malými dřevěnými dveřmi nebo vedlejšími plechovými vraty. Jižní zeď zřejmě bez otvorů, nahrubo nahozený, protože hned vedle domu je jiný objekt. V severní zdi je vstup do objektu, součástí jsou také okenní otvory. V zadní části je vchod do dřívějších chlévních prostorů. Za obytnou částí je vystavěna menší zděná stodola obdélného tvaru.</p> <p>Průčelí: Přízemí dvouosé o dvou totožných dvoukřídlých dřevěných oknech vybavených světlíkem. Nad přízemím je trojkřídlé dřevěné okno vybavené dvěma světlíky. Průčelí omítnuto a sokl nahrubo nahozený. Průčelí není nijak zdobeno.</p> <p>Střecha: Obytná část tvořena sedlovou střechou pokrytou eternitovými šablonami. Nad chlévními prostory je pálená taška. Stodola je tvořena sedlovou střechou a eternitovými šablonami.</p>		
Stavební vývoj a historie areálu (objektu):	<p>Na IS je vidět zděný objekt, který je při porovnání se satelitními snímky velmi podobný. Za domem jsou přistavěny dvě menší dřevěné stodoly. Při východní hranici je zakreslena velká dřevěná stodola obdélného tvaru. Na originálních mapách SK je velká dřevěná stodola zbořena. Stejně tak jedna menší dřevěná stodola. Po roce 1877 byla stodola přestavěna na zděnou.</p>		

	Malá stodola za domem musela být také přestavěna. Do dnešní doby se velká stodola nedochovala, neboť byla nedávno zbořena.
Doporučení pro obnovu a další existenci objektu:	Je nezbytné zachování domu v jeho plném rozsahu. Zásadní úpravy by mohly narušit pozůstatek objektu se stodolou.
Památkové hodnocení:	Hodnotný. Moderně upravovaný. Utváří v obci velmi důležitý a zachovalý dojem lidové architektury v plném rozsahu.
Památková ochrana:	Nachází se v části určující charakter PZ. Spoluvytvářející charakter PZ.
Západní pohled	



Obrázek 303

Originální mapa stabilního katastru s reambulací v roce 1877




Obrázek 304

Historická fotografie



Obrázek 305

Aktuální satelitní snímek



Obrázek 306

Venkovská usedlost č. p. 35			
Lokalita:	Havlíčková Borová	Okres:	Havlíčkův Brod
Obec:	Havlíčková Borová 568660	Kraj:	Kraj Vysočina
Katastrální území:	Havlíčková Borová 637963	GPS (WGS 84):	49.6374367N, 15.7819347E
Číslo popisné (č.p.) nebo evidenční číslo (č.e.):	Zelenýho 35	Číslo parcelní a rejstříkové číslo ÚSKP:	81, /
Identifikační fotografie:		Zákres do mapy:	
 <p>Obrázek 307</p>		 <p>Obrázek 308</p>	
Poloha:	Zelenýho 35, střední část obce		
Stručný popis areálu (objektu):	<p>Situace: Pozemek je situován ve střední části obce severně od náměstí. Nachází se mezi domem č. p. 33 a č. p. 36. Pozemek je situován delší stranou ve směru Z-V. Pozemek je situován štítovou orientací.</p> <p>Dispozice: Na obdélném tvaru pozemku je vystavěna obytná zděná budova, která je delší stranou orientována ve směru Z-V. Na východní hranici areálu je vystavěna stodola, která je delší stranou orientována ve směru S-J. Vchod do areálu je vytvořen vpravo od průčelí, kde jsou plechová vrata.</p> <p>Konstrukce: Přízemní zděné venkovské stavení obdélníkového půdorysu. Omítnuto a sokl vytvořen z opracovaných cihel. Vstup vpravo od průčelí skrz plechová vrata, která jsou uzpůsobena i pro pěší. Severní strana bez otvorů a pouze nahrubo nahozená. V jižní straně je vstup do objektu a několik okenních otvorů. Uprostřed je postavena veranda. Stodola obdélného půdorysu tvořena převážně zděnou formou.</p> <p>Průčelí: Přízemí dvouosé o dvou totožných dvoukřídlých dřevěných oknech o dvou tabulkách. Nad přízemím jsou dvě menší dvoukřídlá dřevěná okna o dvou tabulkách. Průčelí omítnuto a sokl vytvořen z opracovaných cihel.</p> <p>Střecha: Obytná část a stodola jsou opatřeny sedlovou střechou. Obytná plocha a stodola opatřeny eternitovými deskami.</p>		
Stavební vývoj a historie areálu (objektu):	<p>Na IS je zobrazeno zděné obytné stavení, které je tvořeno tvarem písmena L. Dřevěná stodola se nachází na východní straně pozemku. Na originálních mapách SK je zaznamenána změna. Konkrétně byl před rokem 1877 přestavěn zděný objekt do dnešní podoby. Stodola nebyla změněna. Do dnešní doby byla změněna stodola na zděnou formu a obytná plocha byla pravděpodobně rekonstruována.</p>		

Doporučení pro obnovu a další existenci objektu:	Je nezbytné zachování domu v jeho plném rozsahu. Zásadní úpravy by mohly narušit pozůstatek objektu se stodolou, které utváří kompletní celek.
Památkové hodnocení:	Hodnotný. Moderně upravovaný. Utváří v obci velmi důležitý a zachovalý dojem lidové architektury v plném rozsahu.
Památková ochrana:	Nachází se v části určující charakter PZ. Spoluvytvářející charakter PZ.
Západní pohled	



Obrázek 309

Originální mapa stabilního katastru s reambulací v roce 1877




Obrázek 310

Historická fotografie



Obrázek 311

Aktuální satelitní snímek



Obrázek 312

Venkovská usedlost č. p. 129			
Lokalita:	Havlíčková Borová	Okres:	Havlíčkův Brod
Obec:	Havlíčková Borová 568660	Kraj:	Kraj Vysočina
Katastrální území:	Havlíčková Borová 637963	GPS (WGS 84):	49.6377269N, 15.7814736E
Číslo popisné (č.p.) nebo evidenční číslo (č.e.):	Zelenýho 129	Číslo parcelní a rejstříkové číslo ÚSKP:	102, /
Identifikační fotografie:		Zákres do mapy:	
 <p>Obrázek 313</p>		 <p>Obrázek 314</p>	
Poloha:	Zelenýho 129, střední část obce		
Stručný popis areálu (objektu):	<p>Situace: Pozemek je situovaný ve střední části obce severně od náměstí. Nachází se mezi domem č. p. 21 a č. p. 20. Pozemek je situovaný delší stranou ve směru V-Z. Pozemek je situován štítovou orientací a okapovou orientací zároveň.</p> <p>Dispozice: Na nepravidelném tvaru pozemku je vystavěno hned několik budov. Obytná budova je situována při severovýchodní rohu pozemku. Kolmo na budovu je postavena hospodářská budova. Skrz budovu je vytvořen průjezd na pozemek. V severozápadní rohu jsou dvě hospodářské budovy spojené a vytvářejí tvar písmene L. Při západní hranici je ještě jedna hospodářská budova. Vchod do areálu je vytvořen vlevo od průčelí, kde jsou dřevěná vrata. Usedlost č. p. 129 a usedlost č. p. 20 mají pravděpodobně společný dvůr.</p> <p>Konstrukce: Přízemní zděné venkovské stavení. Obytná a hospodářská část při severovýchodní hranici tvoří pravidelný půdorysný tvar písmene L. Ze S strany je patrně lomové zdivo doplněné o pálené cihly. Vlevo je dvoukřídlé dřevěné okno o čtyřech tabulkách. V severozápadní rohu jsou dvě spojené zděné hospodářské budovy, které vytvářejí pravidelný tvar písmene L. Západní zděné stavení je obdélného tvaru a je připojeno k severnějšímu stavení. Vstup do areálu je vytvořen z východní strany. Jedná se o dvoukřídlá dřevěná vrata půlkruhovitě zakončená. Vrata umožňují vstup pro pěší. Vlevo od vrat jsou dva totožné otvory vyplněné luxfery. Osazení je drobně zdobeno ornamenty. Vlevo od otvorů je naznačen falešný otvor. Pod střechou jsou 3 větrací otvory.</p> <p>Průčelí: Dvouosé, kde jsou totožná dřevěná dvoukřídlá okna doplněná světlíkem. Nad okny je jednoduchá římsa. Nad ní jsou dvě dřevěná dvoukřídlá okna o šesti tabulkách. Jsou půlkruhovitě zakončena. Průčelí není zdobeno. Průčelí je omítnuto a škol nahrubo nahozený.</p>		

	Střecha: Všechny části mají sedlovou střechu opatřenou pálenou taškou.
Stavební vývoj a historie areálu (objektu):	Na IS jsou zakresleny tři objekty. Všechny jsou dřevěné, kromě obytné plochy. Při severovýchodní rohu je obytná část a za ní je chlévní prostor. Při JV rohu je postavena kůlna. Na západě je situovaná stodola. Na originálních mapách SK jsou zaznamenány změny. Dřevěná stodola byla nahrazena zděnou stodolou. Zároveň byla zvětšena. Severní stěna byla prodloužena. Kůlna byla zbořena. Po roce 1877 musel být přestavěn severovýchodní trakt.
Doporučení pro obnovu a další existenci objektu:	Je nezbytné zachování domu v plném jeho rozsahu. Zásadní úpravy by mohly narušit pozůstatek objektu s hospodářskými budovami, který utváří kompletní celek.
Památkové hodnocení:	Hodnotný. Moderně upravovaný. Utváří v obci velmi důležitý a zachovalý dojem lidové architektury v plném rozsahu.
Památková ochrana:	Navrhnut na prohlášení za KP. Nachází se v části určující charakter PZ.
Jihovýchodní pohled	



Obrázek 315

Východní pohled



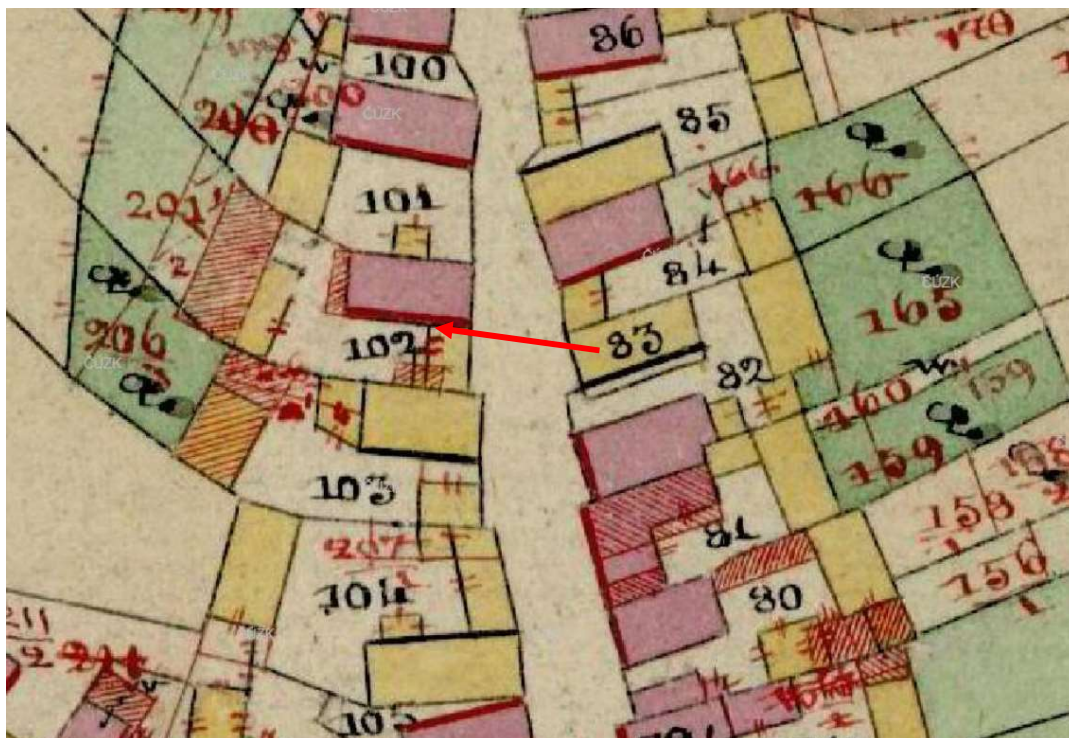
Obrázek 316

Severovýchodní pohled




Obrázek 317

Originální mapa stabilního katastru s reambulací v roce 1877

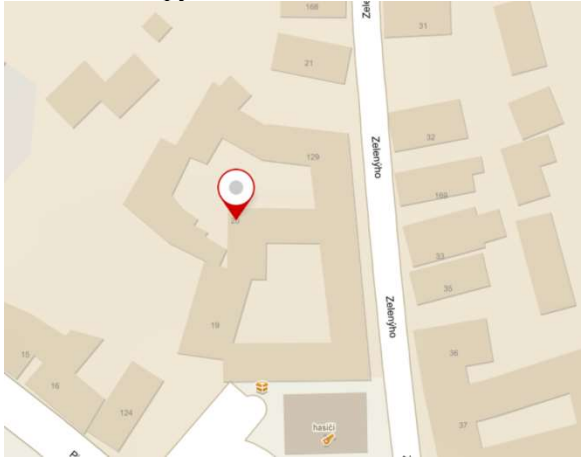


Obrázek 318

Aktuální satelitní snímek



Obrázek 319

Venkovská usedlost č. p. 20			
Lokalita:	Havlíčková Borová	Okres:	Havlíčkův Brod
Obec:	Havlíčková Borová 568660	Kraj:	Kraj Vysočina
Katastrální území:	Havlíčková Borová 637963	GPS (WGS 84):	49.6375864N, 15.7812092E
Číslo popisné (č.p.) nebo evidenční číslo (č.e.):	Zelenýho 20	Číslo parcelní a rejstříkové číslo ÚSKP:	103, /
Identifikační fotografie:		Zákres do mapy:	
 <p>Obrázek 320</p>		 <p>Obrázek 321</p>	
Poloha:	Zelenýho 20, střední část obce		
Stručný popis areálu (objektu):	<p>Situace: Pozemek je situován ve střední části obce severně od náměstí. Nachází se mezi domem č. p. 129 a č. p. 19. Pozemek je situovaný delší stranou ve směru V-Z. Pozemek je situován štítovou orientací a okapovou orientací zároveň.</p> <p>Dispozice: Pravidelný tvar pozemku, který připomíná písmeno L, se dělí hned do několika částí areálu. Obytná budova je situována při severovýchodním rohu pozemku. Kolmo na budovu je postavena hospodářská budova. Skrz budovu je vytvořen průjezd na pozemek. Za obytnou částí při severní straně jsou další hospodářské místnosti. Vchod do areálu je vytvořen vlevo od průčelí, kde jsou dřevěná vrata. Usedlost č. p. 129 a usedlost č. p. 20 mají pravděpodobně společný dvůr.</p> <p>Konstrukce: Přízemní zděné venkovské stavení. Obytná a hospodářská část při severovýchodní hranici tvoří pravidelný půdorysný tvar písmene L. Po severní straně jsou dvě hospodářské místnosti, které jsou postaveny na obdélníkovém půdoryse. Severní stěna pravděpodobně nahrubo omítnuta a bez okenních otvorů. Zřejmě jsou vystavěny pouze vzduchové otvory z hospodářských místností. Vlevo od průčelí jsou dřevěná dvoukřídlá vrata půlkruhovitě zakončená. Vrata umožňují vstup pro pěší. Vlevo od vrat jsou pod střechou tři vzduchové otvory.</p> <p>Průčelí: Přízemí tříosé o třech totožných dvoukřídlých dřevěných oknech o šesti tabulkách. Mezi okny je vedena jednoduše profilovaná římsa. Nad okny je další profilová římsa, která odděluje přízemí od štítu. Ve štítu jsou dvě menší dvoukřídlá dřevěná okna o šesti tabulkách. Okna jsou půlkruhovitě zakončena. Průčelí omítnuto a sokl nahrubo nahozený.</p> <p>Střecha: Severovýchodní trakt opatřen sedlovou plechovou střechou. Východní přístavba má střechu pultovou plechovou.</p>		

Stavební vývoj a historie areálu (objektu):	Na IS jsou zakresleny tři objekty. Všechny jsou dřevěné. Při severovýchodní rohu je obytná část a za ní je chlévní prostor. Při JV rohu je postavena kůlna. Na východě je situovaná stodola. Na originálních mapách SK jsou zaznamenány změny. Kůlna a chlévní prostory byly zbořeny. Východní stodola byla zřejmě nově vystavěna, a navíc prodloužena o něco více severněji. Po roce 1877 musel být přestavěn severovýchodní blok a západní část byla zbořena.
Doporučení pro obnovu a další existenci objektu:	Je nezbytné o zachování domu v plném jeho rozsahu. Zásadní úpravy by mohly narušit pozůstatek objektu se stodolou, které utváří kompletní celek.
Památkové hodnocení:	Hodnotný. Moderně upravovaný. Utváří v obci velmi důležitý a zachovalý dojem lidové architektury v plném rozsahu.
Památková ochrana:	Navrhnut na prohlášení za KP. Nachází se v části určující charakter PZ.
Východní pohled	



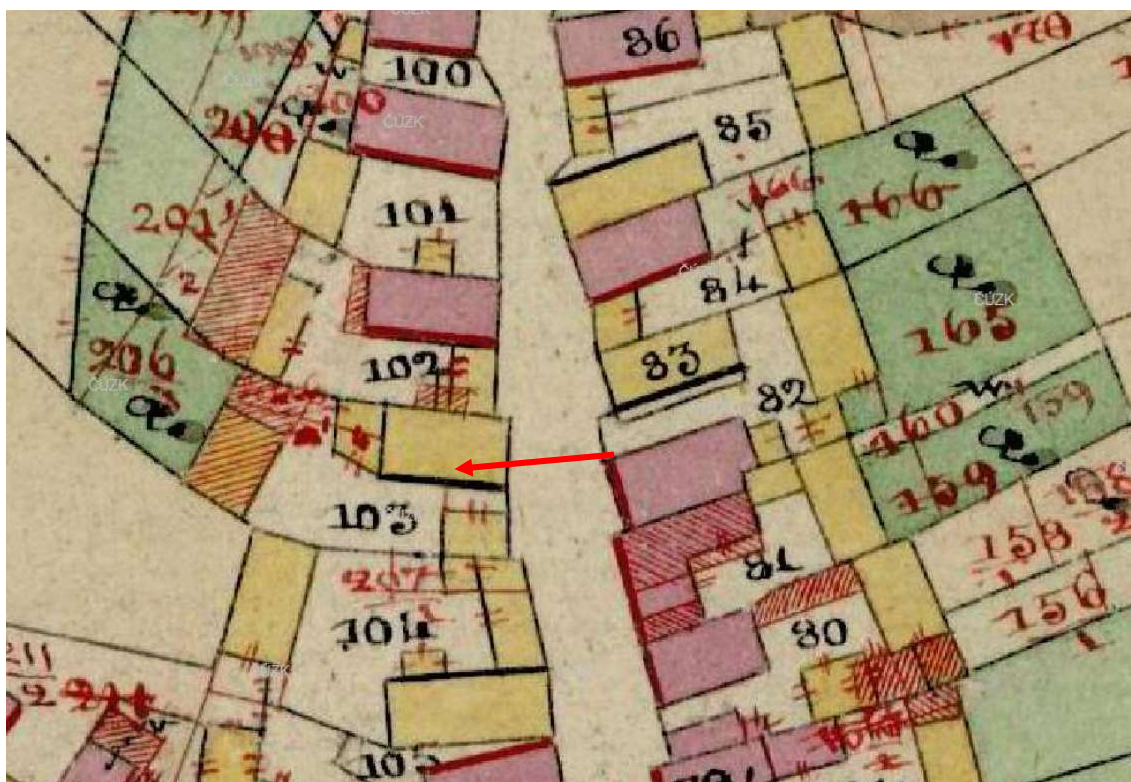
Obrázek 322

Jihovýchodní pohled



Obrázek 323

Originální mapa stabilního katastru s reambulací v roce 1877



Obrázek 324

Aktuální satelitní snímek



Obrázek 325

4 SHRNU TÍ A VYHODNOCENÍ VÝZKUMU

4.1 Shrnutí stavebně historického vývoje

Stavebně historický vývoj byl zpracován a ukázán na 48 objektech v památkovém katalogu. Celkem bylo zkoumáno 117 objektů, která se nacházejí v památkové zóně nebo k ní přilehají. Katalog byl vytvořen s pomocí historických map a plánů, které byly důležitou součástí. 24 objektů je prohlášeno za kulturní památku a jeden za národní kulturní památku. Tento jeden objekt je rodný dům Karla Havlíčka Borovského (č. p. 163). 23 objektů není prohlášeno za kulturní památku, ale nacházejí se buď v určujícím charakteru památkové zóny nebo dotvářejícím charakteru památkové zóny. Zkoumané objekty jsem se nažil vybrat, tak aby bylo zastoupeno z každého časového období především od počátku 19. století.

Hlavní otázka zněla takto: Jak se obec proměňovala v průběhu staletí? Otázku vývoje máme zodpovězenou v urbanistickém vývoji, kde je analyzován urbanistický vývoj od středověku, kdy byla vesnice postavena. Z hlediska stavebně-historického průzkumu je nám znám vývoj od 19. století. Tento parametr je určen především z historických map. Nemůžeme však vyloučit např. výskyt zděných objektů v 2. pol. 18. století.

Tuto otázku lze rozdělit ještě na dvě další podotázky. První z nich se ptá po proměně jednotlivých objektů v čase, ta druhá se soustředí na vývoj místní zástavby jakož to celku. Proměna jednotlivých objektů je v celku minimální. Např. od zakreslení objektu do Indikačních skic se v převážné většině dochoval stejný parcelní tvar až do současnosti. Při průzkumu jsou jistě zaznamenány novodobé přestavby nebo přístavby. Avšak větší jádro objektů většinou zůstalo vždy neporušené. Vývoj zástavby jako celku se do dnešní podoby formoval spíše až od 2. pol. 20. století. V 19. století nejsou zaznamenány velké urbanistické zásahy. Ta celková proměna začala právě ve 2. pol. 20. století, kdy byl zaznamenán velký nárůst především v severovýchodní oblasti. Dále se obec rozrůstala v západní části, kdy byla vystavěna poměrně velká část novodobých objektů.

Druhá by též měla zodpovědět na to, jakým způsobem se měnil tvar obce v závislosti na výstavbě jednotlivých objektů. Z hlediska stavebního byly objekty stavěny převážně štítovou orientací. Jeden z faktorů, proč tomu tak bylo je ten, že Havlíčkova Borová je vystavěna na nepravidelném terénu. Nepravidelný terén způsobil to, že kdyby byl postaven

objekt s okapovou orientací, tak by se muselo velmi náročně pracovat s terénem. V 19. století se v Borové objevují z převážné většiny zděné objekty. To však neplatí pro hospodářské objekty. Tyto objekty se objevují ve většině až do konce 19. století. Tento úbytek je také spojen s častými požáry v 19. století. Transformace proto probíhala především kvůli nepříznivým živlům. V průběhu 20. století pak dřevěné stodoly zmizely ve většině případů. Avšak ne všechny stodoly se dočkaly znovuoobnovení. Ve venkovských usedlostech, kde se nacházely v průměru dvě hospodářská stavení, tak se ve většině případů jeden objekt zboural a druhý byl nahrazen zděnou formou, pro případ uschování hospodářského vybavení nebo pro uložení dřeva nebo uhlí na následnou topnou sezónu.

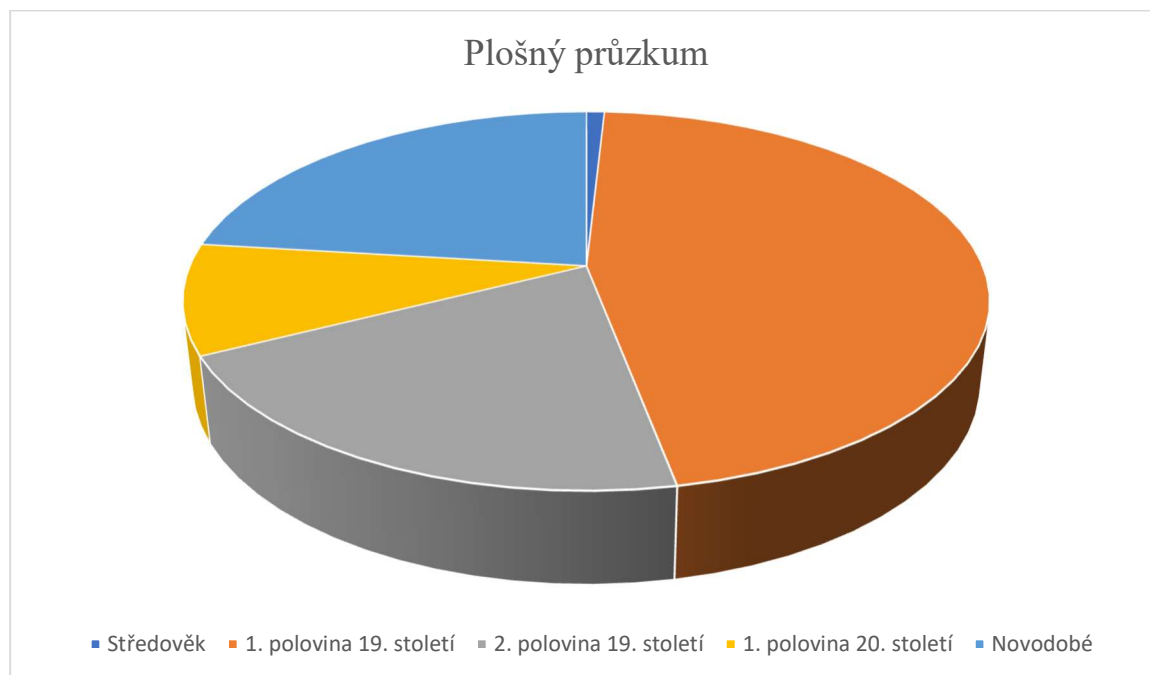
4.1.1 Analýza stavebně historického průzkumu

Tabulka 15.:

Celkový počet zkoumaných objektů	
Celkový počet:	117
Zpracovaný počet:	48

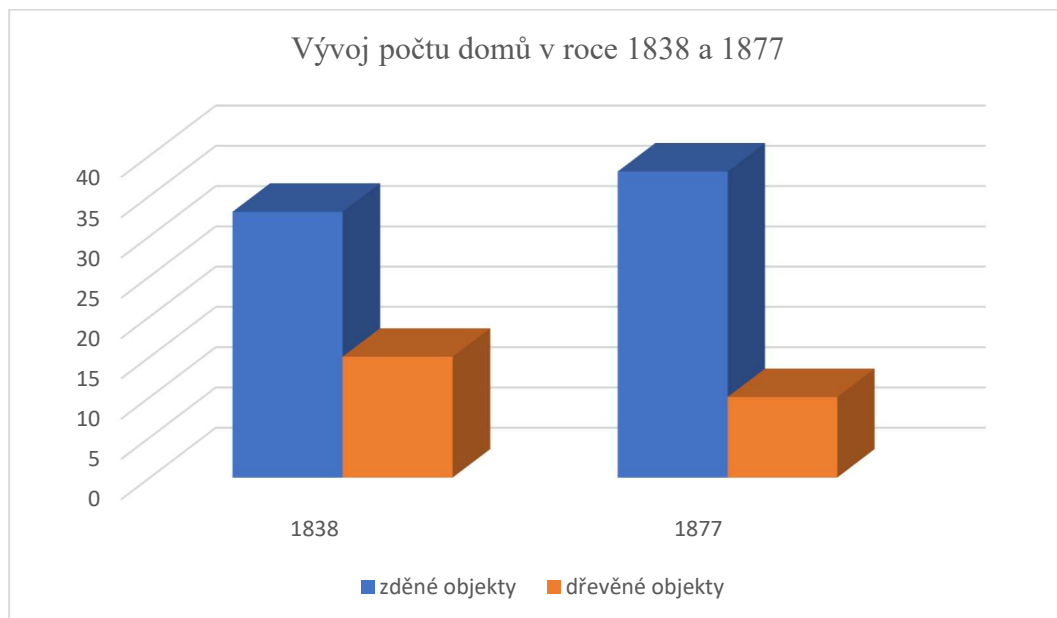
Graf 16.:

Počet zkoumaných domů při plošném průzkumu v rámci nejstaršího zachovaného historického vývoje



Graf 17.:

Vývoj počtu dřevěných a zděných obytných budov v katalogu bez hospodářských objektů v roce 1838 a v roce 1877



Tento graf nám ukazuje rozdíl vystavěných dřevěných a zděných objektů. Vzhledem k tomu, že v průběhu 19. století bylo několik požárů. Celkový graf se nám proto změnil ve větší počet pro zděné objekty. Dřevěných objektů výrazně ubylo.

Graf 18.:

Počet zkoumaných domů v katalogu v rámci nejstaršího zachovaného historického vývoje



Tabulka 19:

Vysvětlení:

- **ČP** – Aktuální číslo popisné nebo číslo evidenční.
- **Ulice** – Název ulice, kde s jednotlivý objekt nachází.
- **Upřesnění (druh, název)** – Upřesnění nám popisuje, o jaký druh stavby se jedná.
- **1838** – Ukazuje nám zakreslení obytné budovy (první písmeno) a hospodářských budova (druhé písmeno) na Císařských povinných otiscích stabilního katastru vytvořených v roce 1838.
- **1877** - Ukazuje nám zakreslení obytné budovy (první písmeno) a hospodářské budovy (druhé písmeno) na Originálních mapách stabilního katastru s reambulací vytvořenou v roce 1877.
- **Vznik** – Vznik zde určuje datum, kdy mohla být postavena nejpozději obytná hlavní plocha celé usedlosti.

Přehled všech katalogových objektů:

Lokace			Objekt		
ČP	Ulice	Upřesnění (druh, název)	1838	1877	Vznik
č. e. 1	K Vepřové	Venkovská usedlost	Z, D	Z, D	1. pol. 19. st
136	K Vepřové	Venkovská usedlost	Z, D	Z, D	1. pol. 19. st
52	K Vepřové	Venkovská usedlost	Z, D	Z, D	1. pol. 19. st
48	K Vepřové	Venkovská usedlost	D, D	D, Z	2. pol. 19. st
41	Náměstí	Venkovský dům	D, D	D, Z	2. pol. 19. st
189	Náměstí	Venkovská usedlost	Z, /	Z, /	1. pol. 19. st
188	Náměstí	Venkovský dům	Z, D	Z, D	1. pol. 19. st
157	K Vepřové 157	Venkovský dům	Z, D	Z, D	1. pol. 19. st
152	Náměstí	Venkovská usedlost	Z, D	Z, Z	1. pol. 19. st
137	K Vepřové	Venkovská usedlost	Z, D	Z, D	1. pol. 19. st
135	Náměstí	Venkovská usedlost	Z, D	Z, Z	1. pol. 19. st
132	Náměstí	Venkovský dům	Z, D	Z, D	1. pol. 19. st
77	Horecká	Venkovská usedlost	D, D	D, D	2. pol. 19. st
62	Dlážděná	Venkovská usedlost	D, D	Z, Z	2. pol. 19. st
54	K Vepřové	Venkovská usedlost	D, D	D, D	2. pol. 19. st
53	K Vepřové	Venkovská usedlost	Z, D	Z, Z	1. pol. 19. st
51	K vepřové	Venkovský dům	D, D	D, D	2. pol. 19. st
50	K Vepřové	Venkovská usedlost	D, D	D, D	2. pol. 19. st
49	K Vepřové	Venkovská usedlost	D, D	Z, D	2. pol. 19. st
46	K vepřové	Venkovská usedlost	Z, D	Z, Z	1. pol. 19. st
45	Náměstí	Venkovská usedlost	Z, D	Z, D	1. pol. 19. st
43	Náměstí	Venkovská usedlost	Z, D	Z, D	1. pol. 19. st

32	Zelenýho	Venkovská usedlost	Z, D	Z, /	1. pol. 19. st
163	Havlíčková	Rodný dům K. H. B.	Z, Z	Z, /	2. pol. 19. st
/	/	Kostel sv. Víta	Z	Z	Středověk
97	Náměstí	Základní škola	Z	Z	2. pol. 19. st
9	Náměstí	Venkovská usedlost	Z, D	Z, D	1. pol. 19. st
7	Náměstí	Venkovská usedlost	Z, D	Z, D	1. pol. 19. st
6	Družstevní	Venkovský dům	D	D	1. pol. 20. st
5	Družstevní	Venkovská usedlost	Z, D	Z, /	1. pol. 19. st
155	Horecká	Venkovský dům	D, Z	D, Z	2. pol. 19. st
72	Horecká	Venkovský dům	D	Z	2. pol. 19. st
75	Horecká	Venkovská usedlost	Z, D	Z, D	1. pol. 19. st
67	Havlíčková	Venkovský dům	Z, D	Z, D	1. pol. 19. st
114	Havlíčková	Venkovský dům	Z, D	Z, D	1. pol. 19. st
106	Havlíčková	Venkovská usedlost	D, D	Z, D	2. pol. 19. st
115	Havlíčková	Venkovská usedlost	Z, D	Z, D	1. pol. 19. st
65	Dlážděná	Venkovská usedlost	D, D	Z, Z	2. pol. 19. st
61	Dlážděná	Venkovská usedlost	Z, D	Z, D	1. pol. 19. st
60	Dlážděná	Venkovská usedlost s farou	Z, D	Z, D	1. pol. 19. st
57	Dlážděná	Venkovská usedlost	Z, D	Z, Z	1. pol. 19. st
109	K Vepřové	Venkovská usedlost	Z, D	Z, D	1. pol. 19. st
108	K Vepřové	Venkovská usedlost	Z, D	Z, Z	1. pol. 19. st
169	Zelenýho	Venkovská usedlost	D, D	D, D	2. pol. 19. st
33	Zelenýho	Venkovská usedlost	Z, D	Z, D	1. pol. 19. st
35	Zelenýho	Venkovská usedlost	Z, D	Z, D	2. pol. 19. st
129	Zelenýho	Venkovská usedlost	Z, D	Z, Z	1. pol. 19. st
20	Zelenýho	Venkovská usedlost	D, D	D, D	2. pol. 19. st

Tabulka 20:

Tabulka číslo 20. byla vytvořena z důvodu přehlednosti, kde se jaký objekt nachází v památkové zóně a jak je orientován.

Vysvětlení:

- **ČP** – Aktuální číslo popisné nebo číslo evidenční.
- **Ulice** – Název ulice, kde s jednotlivý objekt nachází.
- **Upřesnění (druh, název)** – Upřesnění nám popisuje, o jaký druh stavby se jedná.
- **Stav** – stav kulturní památky. Zda je prohlášena za národní kulturní památku (NKP), Kulturní památku (KP) nebo je navrhována na prohlášení za KP (P-KP). Objekt může být spoluvytvářejícím charakterem PZ (SVPZ)
- **Prostor** – informace, v jaké části památkové zóny se objekt nachází. Určující charakter památkové zóny (UPZ) nebo dotvářející charakter památkové zóny (DPZ).
- **Orientace** – orientace objektu podle průčelí. Okapová orientace (OO) nebo štítová orientace (ŠO).

Lokace			Objekt		
ČP	Ulice	Upřesnění (druh, název)	Stav	Prostor	Orientace
Č. e. 1	K Vepřové	Venkovská usedlost	KP	UPZ	ŠO
136	K Vepřové	Venkovská usedlost	KP	UPZ	ŠO
52	K Vepřové	Venkovská usedlost	KP	UPZ+DPZ	ŠO + OO
48	K Vepřové	Venkovská usedlost	KP	UPZ	ŠO
41	Náměstí	Venkovský dům	KP	UPZ	ŠO
189	Náměstí	Venkovská usedlost	KP	UPZ	ŠO
188	Náměstí	Venkovský dům	KP	UPZ	ŠO
157	K Vepřové	Venkovský dům	KP	UPZ	ŠO
152	Náměstí	Venkovská usedlost	KP	UPZ	ŠO
137	K Vepřové	Venkovská usedlost	KP	UPZ	ŠO
135	Náměstí	Venkovská usedlost	KP	UPZ	ŠO
132	Náměstí	Venkovský dům	KP	UPZ	ŠO
77	Horecká	Venkovská usedlost	KP	DPZ	ŠO
62	Dlážděná	Venkovská usedlost	KP	UPZ	ŠO
54	K Vepřové	Venkovská usedlost	KP	UPZ	ŠO
53	K Vepřové	Venkovská usedlost	KP	UPZ	ŠO
51	K vepřové	Venkovský dům	KP	UPZ+DPZ	ŠO
50	K Vepřové	Venkovská usedlost	KP	UPZ	ŠO
49	K Vepřové	Venkovská usedlost	KP	UPZ	ŠO
46	K vepřové	Venkovská usedlost	KP	UPZ	ŠO
45	Náměstí	Venkovská usedlost	KP	UPZ	ŠO
43	Náměstí	Venkovská usedlost	KP	UPZ	ŠO
32	Zelenýho	Venkovská usedlost	KP	UPZ	ŠO
163	Havlíčková	Rodný dům K. H. B.	NKP	UPZ	ŠO
/	/	Kostel sv. Víta	KP	UPZ	/
97	Náměstí	Základní škola	SVPZ	UPZ	OO
9	Náměstí	Venkovská usedlost	SVPZ	UPZ	ŠO + OO
7	Náměstí	Venkovská usedlost	SVPZ	UPZ	OO
6	Družstevní	Venkovský dům	SVPZ	DPZ	OO
5	Družstevní	Venkovská usedlost	SVPZ	DPZ	OO
155	Horecká	Venkovský dům	P-KP	DPZ	ŠO
72	Horecká	Venkovský dům	SVPZ	DPZ	OO
75	Horecká	Venkovská usedlost	SVPZ	DPZ	ŠO
67	Havlíčková	Venkovský dům	SVPZ	UPZ	ŠO
114	Havlíčková	Venkovský dům	SVPZ	DPZ	ŠO
106	Havlíčková	Venkovská usedlost	SVPZ	DPZ	OO
115	Havlíčková	Venkovská usedlost	SVPZ	DPZ	ŠO
65	Dlážděná	Venkovská usedlost	SVPZ	UPZ	ŠO + OO
61	Dlážděná	Venkovská usedlost	P-KP	UPZ	ŠO
60	Dlážděná	Venkovská usedlost s farou	P-KP	UPZ	OO
57	Dlážděná	Venkovská usedlost	P-KP	UPZ	ŠO
109	K Vepřové	Venkovská usedlost	P-KP	DPZ	ŠO
108	K Vepřové	Venkovská usedlost	SVPZ	DPZ	ŠO + OO
169	Zelenýho	Venkovská usedlost	SVPZ	UPZ	ŠO
33	Zelenýho	Venkovská usedlost	SVPZ	UPZ	ŠO
35	Zelenýho	Venkovská usedlost	SVPZ	UPZ	ŠO

129	Zelenýho	Venkovská usedlost	P-KP	UPZ	ŠO + OO
20	Zelenýho	Venkovská usedlost	P-KP	UPZ	ŠO + OO

ZÁVĚR

Havlíčková Borová patří z historického a urbanistického hlediska mezi nejcennější obce Havlíčkobrodská. Právě její badatelský potenciál mě dovedl k myšlence rozšířit dosavadní výsledky na poli stavebně – historických průzkumů zdejších památkově významných objektů pocházejících převážně z 19. století.

V první části práce jsem se zaměřil na historii zdejšího panství a konkrétně obce Borové. Čtenář má možnost seznámit se s jejími dějinami od pravěku až po současnost. Bádání v tomto směru mi však komplikoval fakt, že archivní prameny týkající se těchto staveb byly vlivem několika požárů, ke kterým došlo v průběhu 19. století, zničeny. Byl jsem tedy nucen využívat materiály týkající se Přibyslavsko-Polenského panství. Součástí práce je i urbanistický vývoj, který se zabývá proměnou obce Borová od středověku až dodnes. Vyjma pramenů, těch, které se dochovaly, jsem využíval také historické mapy a plány.

Za vůbec největší přínos této práce považuji vytvoření podrobného památkového katalogu, který představuje ty nejcennější stavby Havlíčkovy Borové, kdy některé se mohou pyšnit dokonce statusem kulturní památky. Ačkoliv část z nich je vedena v evidenci Národního památkového ústavu, je záhodno říci, že byl ponechán značný prostor pro doplnění dosavadních výzkumů. Mimo objekty se statusem kulturní památky se tato práce věnuje též těm, které by si v budoucnu tento titul, dle mého průzkumu, též zasloužily. Katalog obsahuje nejen textovou část, ale též bohatou fotografickou dokumentaci (archivní, vlastní), která umožňuje čtenáři udělat si představu o současném stavu objektů.

Ačkoliv se mi můj hlavní záměr, tedy zvýšit povědomí o nedocenených památkově hodnotných objektech, podařilo zrealizovat, najdou se také oblasti, které si žádají další rozpracování. Původně jsem při výběru tohoto badatelského tématu zamýšlel navštívit po dohodě s majiteli přímo jednotlivé objekty. Ačkoliv jsem od mnohých z nich dostal příslib, uskutečnění výzkumu přímo v areálech objektů zkomplikovalo vypuknutí celosvětové pandemie SARS-CoV-2. V důsledku toho jsem byl nucen učinit průzkum pouze v omezeném kontaktu s majiteli a správci objektů. Právě o tento směr by mohl být výzkum a též katalog v budoucnu rozšířen. Pokud se pandemická situace zlepší, bylo by velmi příhodné zpracovat stavebně-historický průzkum, který by se opíral především o analýzu vnitřních prostor místních venkovských objektů. Samotný katalog pak mohl být rozšířen o další venkovská stavení. V této

práci jsem prováděl průzkum celkem u 48 objektů. Na základě toho jsem ovšem došel ke znepokojivému zjištění, že pouze 25 z nich je zařazeno na seznam kulturních památek. Byl jsem tak nemile překvapen, jak malý zlomek objektů, které si to zaslouží, disponuje dostatečnou památkovou ochranou. Z mojí vlastní zkušenosti vím, že je velmi obtížné spravovat objekt, který se nachází v památkové zóně, ale není oficiálně chráněn. V takovém případě, nelze provádět žádné rekonstrukce, které nejsou předem schváleny památkovým ústavem, a též finanční stránka rekonstrukce historického objektu bez peněžních dotací je velmi náročná. Z tohoto důvodu doufám, že díky podobným menším výzkumům, jako je ten můj, se situace v tomto směru v průběhu následujících letlepší a památkově hodnotné stavby v Havlíčkově Borové získají nezbytnou ochranu a pomoc, kterou si právem zaslouží.

SUMMARY

Havlíčková Borová belongs to the most valued village in the region Havlíčkovobrodsko. There are many preserved architectural and valuable houses from the 19th century. And these houses have become the basis of this bachelor thesis. The first part of it is focused on the history of the village Borová and its neighborhood. The reader finds out some information about important moments from the prehistory (prehistoric finds and a first settlement in Havlíčkovobrodsko), throughout 19th century to the present. During my exploration there were some issues with the incomplete archival material, which had been mostly damaged during 19th century. Therefore, I used many research maps, architectural and building plans instead.

As the biggest benefit of architectural – historical survey I created a catalogue of the 48 most interesting houses of Havlíčková Borová, according to my opinion and results of my research. This catalogue consists of detailed structural description of all 48 houses with specific recommendation to their reconstruction. Also, the purpose of this catalogue was to show that only 25 of these valued houses are in the list of culture heritage. It means more than 50 percent of them only get support (financial, professional etc.) from the state. According to my opinion it is a huge problem, because owners of the rest of 23 houses could not reconstruct their houses according to their manner and without an agreement of National heritage association. They force using unsuitable materials for the reconstruction because they do not get the financial support from the state. But in many cases the owners want to make reconstruction in harmony with the style and unique rarity of their house.

I hope my thesis helps to improve the general awareness of the uncommon houses from the 19th century in Havlíčková Borová and maybe also assists in the nomination of the rest of 23 houses (from the catalogue) to the list of the culture heritage.

LITERATURA A ZDROJE

Archivní prameny

NPÚ, ÚOP v Telči, archiv městyse Havlíčkova Borová.

Obecní archiv městyse Havlíčkova Borová – fotografická dokumentace pod správou Bc. Jakuba Janáčka.

SOkA Havlíčkův Brod, Pamětní kniha obecního úřadu/ místního národního výboru Havlíčkova Borová 1929–1950.

Monografie

ČERNÝ, Ervín. *Zaniklé středověké osady a jejich plužiny: metodika historickogeografického výzkumu v oblasti Dražanské vrchoviny*. Praha, 1979.

HÁJKOVÁ, Jaroslava– JONÁKOVÁ, Anna – PITHART, Petr. *Karel Havlíček Borovský a jeho rodiště*. Havlíčkova Borová, 2001. ISBN 80-238-7830-1.

KUČA, Karel. *Města a městečka v Čechách, na Moravě a ve Slezsku*, II. Praha, 1997. ISBN 80-85983-12-5.

PEŠTA, Jan. *Plošný průzkum lidové architektury a venkovských sídel*. Praha, 2014. ISBN 978-80-86516-78-3.

STRÁNSKÁ, Jaroslava. *Havlíčková Borová: ve svědectví starých pergamenů*. Havlíčkova Borová, 2006, ISBN 80-239-8313-X.

ŠKABRADA, Jiří. *Konstrukce historických staveb*. Praha, 2003. ISBN 80-7203-548-7.

ŠKABRADA, Jiří. *Lidové stavby: architektura českého venkova*. Praha, 1999. ISBN 80-7203-082-5.

ŠUSTR, Milan – ČERNÝ, Karel – LÍBAL, Jaroslav. *Havlíčková Borová na starých pohlednicích*. Žďár nad Sázavou, 2014. ISBN 978-80-905495-5-5.

URBAN, Jan. *Lichtenburkové: vzestupy a pády jednoho panského rodu*. Praha, 2003. ISBN 80-7106-579-X.

Sborníkové příspěvky

KNÁPEK, Aleš – VESELÝ, Aleš. Renesanční mlýn v Havlíčkově Borové. *In Havlíčkobrodsko. Sborník příspěvků o historii regionu 30*, Havlíčkův Brod, 2016, s. 211-221. ISBN 978-80-87302-30-9.

ROUS, Pavel. Havlíčkova Borová. *In Sedm století Havlíčkovy Borové: sborník k sedmi stému výročí první historické zmínky o Havlíčkově Borové*. Havlíčkova Borová, 1989, s. 7-37.

Internetové zdroje

Archiv NPÚ, ÚOP v Telči, Památkový katalog, Havlíčkova Borová, [online]. Dostupné z : <<https://www.pamatkovykatalog.cz/soupis/podle-relevance/1/seznam/?h=havl%C3%AD%C4%8Dkova+borov%C3%A1&fulltext>>

CUZK archiv, I. vojenské mapování – Čechy, Havlíčkova Borová, [online]. [cit. 17. 6. 2021.]. Dostupné z: <http://oldmaps.geolab.cz/map_viewer.pl?lang=cs&map_root=1vm&map_region=ce&map_list=c199>

Havlíčkova Borová. Oficiální stránky Havlíčkovy Borové. [online]. [cit. 02.06.2021]. Dostupné z: <<https://www.havlickovaborova.cz/>>

Heslo Havlíčkova Borová. Wikipedie. [online]. [cit. 25.5.2021]. Dostupné z: <https://cs.wikipedia.org/wiki/Havl%C3%AD%C4%8Dkova_Borov%C3%A1>

Heslo *Lichtenburkové*. Wikipedie. [online]. [cit. 20.5.2021]. Dostupné z: <<https://cs.wikipedia.org/wiki/Lichtenburkov%C3%A9>>

Laboratoř geoinformatiky, II. vojenské mapování – Čechy, Havlíčkova Borová, [online]. [cit. 17. 6. 2021.]. Dostupné z: <http://oldmaps.geolab.cz/map_viewer.pl?lang=cs&map_root=2vm&map_region=ce&map_list=O_11VIII>

Laboratoř geoinformatiky, III. vojenské mapování – Čechy, Havlíčkova Borová, [online]. [cit. 17. 6. 2021.]. Dostupné z: <http://oldmaps.geolab.cz/map_viewer.pl?lang=cs&map_root=3vm&map_region=25&map_list=41552>

Mapy.cz. Havlíčkova Borová – letecký snímek.[online]. [12.07. 2021]. Dostupné z: <<https://mapy.cz/zakladni?x=15.7815682&y=49.6368519&z=16&base=ophoto>>

Páni z Hradce: Polná. Polná. Oficiální web města.[online].[23.5. 2021] Dostupné z: <<https://www.mesto-polna.cz/pani-z-hradce/d-328465>>

ŠIMEK, Rudolf. Vodní mlýny.cz. mlýn Havlíčkova Borová.[online].[cit. 10. 7.2021]. Dostupné z:<<http://vodnimlyny.cz/mlyny/objekty/detail/4843-mlyn-havlickova-borova>>

ÚAZK. Císařské povinné otisky stabilního katastru Čech – Borová.[online]. [cit. 01. 07. 2021]. Dostupné z:<https://ags.cuzk.cz/archiv/openmap.html?typ=cioc&idrastru=B2_a_6C_1797-3_5>

ÚAZK. Originální mapy stabilního katastru Čech – ves Borová.[online]. [cit. 01. 07. 2021]. Dostupné z: <https://ags.cuzk.cz/archiv/openmap.html?typ=omc&idrastru=B2_a_4C_412_5>

ÚAZK. Topografická mapa v systému S-1952 Havlíčkova Borová.[online]. [15. 07. 2021]. Dostupné z: <https://ags.cuzk.cz/archiv/openmap.html?typ=topo1952&idrastru=D7_2_M-33-92-B-a-1>

ÚAZK. Třetí vojenské mapování – Borová.[online]. [cit. 14. 07.2021]. Dostupné z: <https://ags.cuzk.cz/archiv/openmap.html?typ=topo1952&idrastru=D7_2_M-33-92-B-a-1>

Zdroje obrazových příloh katalogu (kapitola 3)

Objekt č. e. 1:

- č. 1- fotografie domu č. e. 1, ul. K Vepřové, zdroj: foto J. Jelínek
- č. 2- mapa zachycující dům č. e. 1, zdroj: Mapy. cz, [online]. [cit. 12.5. 2021]. Dostupné z: <https://mapy.cz/zakladni?x=15.7811543&y=49.6339104&z=18&l=1&q=Havl%C3%AD%C4%8Dkova%20Borov%C3%A1%20%C4%8D.%20p%201>
- č. 3- fotografie domu č. e. 1, zdroj: foto J. Jelínek
- č. 4- západní pohled na průčelí domu č. e. 1, zdroj: foto J. Jelínek
- č. 5- jihozápadní pohled na dům č. e. 1, zdroj: foto autor
- č. 6 – mapa domu č. e. 1, zdroj: CUZK archiv, originální mapy stabilního katastru 1:2880-Čechy, Havlíčkova Borová, [online]. [cit. 20.3. 2021.]. Dostupné z: <https://ags.cuzk.cz/archiv/openmap.html?typ=omc&idrastru=B2_a_4C_412_10>
- č. 7- dobová fotografie domu č. e. 1, cca 60. léta 20. stol., zdroj: ÚOP Telč, Havlíčkova Borová fotografická dokumentace evidenčního listu kulturní památky, katalogové číslo 1000124820, pořadové číslo 187,

- č. 8- fotografie domu č. e. 1., zdroj: ÚOP Telč, Havlíčkova Borová fotografická dokumentace evidenčního listu kulturní památky, katalogové číslo 1000124820, pořadové číslo 187,
- č. 9- letecká fotografie domu č. e. 1, zdroj: Mapy. cz. [online]. [cit. 1.7. 2021]. Dostupné z: <https://mapy.cz/zakladni?x=15.7820099&y=49.6338792&z=19&l=1&base=ophoto&q=Havl%C3%AD%C4%8Dkova%20Borov%C3%A11%20%C4%8D.%20p%201>

objekt č. p. 136:

- č. 10- fotografie domu č. e. 136, ul. K Vepřové, zdroj: foto J. Jelínek
- č. 11- mapa zachycující dům č. e. 1, zdroj: Mapy. cz, [online]. [cit. 12.5. 2021]. Dostupné z: <https://mapy.cz/zakladni?x=15.7820823&y=49.6335942&z=19&l=1>
- č. 12 – fotografie domu č. e. 136, zdroj: foto J. Jelínek
- č. 13- mapa domu č. e. 136, zdroj: CUZK archiv, originální mapy stabilního katastru 1:2880-Čechy, Havlíčkova Borová, [online]. [cit. 20.5. 2021.]. Dostupné z: https://ags.cuzk.cz/archiv/openmap.html?typ=omc&idrastru=B2_a_4C_412_10
- č. 14- dobová fotografie domu č. e. 136, zdroj: ÚOP Telč, Havlíčkova Borová fotografická dokumentace evidenčního listu kulturní památky, katalogové číslo 1000124263, pořadové číslo 190.
- č. 15- satelitní fotografie domu č. e. 136. zdroj: Mapy. cz. [online]. [cit. 1.7. 2021]. Dostupné z: <https://mapy.cz/zakladni?x=15.7820501&y=49.6339868&z=19&l=1&base=ophoto>

objekt č. p. 52:

- č. 16 – fotografie domu č. e. 52, zdroj: J. Jelínek
- č. 17 - mapa zachycující dům č. e. 52, zdroj: Mapy. cz, [online]. [cit. 12.5. 2021]. Dostupné z: <https://mapy.cz/zakladni?x=15.7820877&y=49.6337853&z=18>
- č. 18 - fotografie domu č. e. 52, ul. K Vepřové, zdroj: J. Jelínek
- č. 19 - fotografie domu č. e. 52 - severozápadní pohled, ul. K Vepřové, zdroj: J. Jelínek
- č. 20 - fotografie domu č. e. 52- západní pohled na stodolu, ul. K Vepřové, zdroj: ÚOP Telč, Havlíčkova Borová fotografická dokumentace evidenčního listu kulturní památky, katalogové číslo 1000140238, pořadové číslo 184.
- č. 21- fotografie domu č. e. 52- západní pohled na kůlnu, ul. K Vepřové, zdroj: ÚOP Telč, Havlíčkova Borová fotografická dokumentace evidenčního listu kulturní památky, katalogové číslo 1000140238, pořadové číslo 184.
- č. 22- mapa domu č. e. 52, zdroj: CUZK archiv, originální mapy stabilního katastru 1:2880-Čechy, Havlíčkova Borová, [online]. [cit. 28.5. 2021.]. Dostupné z: https://ags.cuzk.cz/archiv/openmap.html?typ=omc&idrastru=B2_a_4C_412_10
- č. 23 - dobová fotografie domu č. e. 52, ÚOP Telč, Havlíčkova Borová fotografická dokumentace evidenčního listu kulturní památky, katalogové číslo 1000140238, pořadové číslo 184.
- č. 24 – satelitní fotografie domu č. e. 52, Mapy. cz. [online]. [cit. 15.7. 2021]. Dostupné z: <https://mapy.cz/zakladni?x=15.7820877&y=49.6337853&z=18&base=ophoto>

objekt č. p. 48:

- č. 25- fotografie domu č. e. 48, zdroj: foto J. Jelínek
- č. 26- mapa zachycující dům č. e. 48, zdroj: Mapy. cz, [online]. [cit. 20.6. 2021]. Dostupné z: <https://mapy.cz/zakladni?x=15.7822178&y=49.6353340&z=19>
- č. 27- fotografie domu č. e. 48- západní pohled, zdroj: J. Jelínek
- č. 28- fotografie domu č. e. 48- jihozápadní pohled, zdroj: J. Jelínek

- č. 29- mapa zachycující dům č. e. 48, CUZK archiv, originální mapy stabilního katastru 1:2880- Čechy, Havlíčkova Borová, [online]. [cit. 28.5. 2021.]. Dostupné z: https://ags.cuzk.cz/archiv/openmap.html?typ=omc&idrastru=B2_a_4C_412_10
- č. 30- dobová fotografie domu č. 48, ÚOP Telč, Havlíčkova Borová fotografická dokumentace evidenčního listu kulturní památky, katalogové číslo 1000136841, pořadové číslo 180.
- č. 31- satelitní fotografie domu č. e. 48, Mapy. cz. [online]. [cit. 16.7. 2021]. Dostupné z: <https://mapy.cz/zakladni?x=15.7820408&y=49.6351811&z=19&base=ophoto>

objekt č. p. 41:

- č. 32- fotografie domu č. p. 41, zdroj: foto J. Jelínek
- č. 33- mapa zachycující dům č. p. 41, zdroj: Mapy. cz, [online]. [cit. 20.7. 2021]. Dostupné z: <https://mapy.cz/zakladni?x=15.7818074&y=49.6362963&z=19>
- č. 34- fotografie domu č. p. 41- severozápadní pohled, zdroj: J. Jelínek
- č. 35- fotografie domu č. p. 41- západní pohled, zdroj: J. Jelínek
- č. 36- fotografie domu č. p.41- východní pohled, zdroj: Mapy. cz. [online]. [cit. 26. 6. 2021]. Dostupné z:<<https://mapy.cz/zakladni?x=15.7827536&y=49.6366610&z=18&pano=1&q=havl%C3%AD%C4%8Dkova%20borov%C3%A1%20188&source=addr&id=9977354&pid=32610469&yaw=4.450&fov=1.257&pitch=0.192>>
- č. 37- mapa zachycující dům č. p. 41, zdroj: CUZK archiv, originální mapy stabilního katastru 1:2880- Čechy, Havlíčkova Borová, [online]. [cit. 22.6. 2021.]. Dostupné z: https://ags.cuzk.cz/archiv/openmap.html?typ=omc&idrastru=B2_a_4C_412_5
- č.38- dobová fotografie domu č. p. 41, zdroj: J. Jelínek
- č.39- satelitní fotografie domu č. p. 41, Mapy. cz. [online]. [cit. 16.7. 2021]. Dostupné z: <https://mapy.cz/letecka?x=15.7816223&y=49.6364231&z=19>

objekt č. p. 189:

- č. 40- fotografie domu č. p. 189, zdroj: J. Jelínek
- č. 41- mapa zachycující dům č. p. 189, zdroj: Mapy. cz. [online]. [cit. 25.6. 2021]. Dostupné z: <https://mapy.cz/zakladni?x=15.7818664&y=49.6364266&z=19>
- č. 42- fotografie domu č. p. 189, zdroj: J. Jelínek
- č. 43- mapa zachycující mimo jiné dům č. p. 189, zdroj: CUZK archiv, originální mapy stabilního katastru 1:2880- Čechy, Havlíčkova Borová, [online]. [cit. 22.6. 2021.]. Dostupné z: https://ags.cuzk.cz/archiv/openmap.html?typ=omc&idrastru=B2_a_4C_412_5
- č. 44- obrázek mapy.cz
<https://mapy.cz/zakladni?x=15.7818708&y=49.6361713&z=17&pano=1&q=havl%C3%AD%C4%8Dkova%20borov%C3%A1%20189&source=addr&id=9977355&pid=32610492&yaw=1.672&fov=0.663&pitch=-0.077>
- č. 45- dobová fotografie objektu, ÚOP Telč, Havlíčkova Borová fotografická dokumentace evidenčního listu kulturní památky, katalogové číslo 1000149337, pořadové číslo 195.
- č. 46- satelitní fotografie domu č. p. 189, zdroj: Mapy. cz, [online]. [cit. 20.7. 2021]. Dostupné z: <https://mapy.cz/letecka?x=15.7818168&y=49.6365048&z=18>

objekt č. p. 188:

- č. 47- fotografie domu č. p. 188, zdroj: J. Jelínek
- č. 48- mapa zachycující dům č. p. 188, zdroj: Mapy. cz. [online]. [cit. 26. 6. 2021]. Dostupné z: <https://mapy.cz/zakladni?x=15.7819589&y=49.6362808&z=19&source=muni&id=4998>
- č. 49- fotografie domu č. p. 188- západní pohled, zdroj: J. Jelínek

- č. 50- fotografie domu č. p. 188- severovýchodní pohled, zdroj: Mapy. cz. [online]. [cit. 26. 6. 2021].
Dostupné z: <<https://mapy.cz/zakladni?x=15.7827536&y=49.6366610&z=18&pano=1&q=havl%C3%AD%C4%8Dkova%20borov%C3%A1%20188&source=addr&id=9977354&pid=32610469&yaw=4.450&fov=1.257&pitch=0.192>>
- č. 51 - mapa zachycující dům č. p. 189, zdroj: CUZK archiv, originální mapy stabilního katastru 1:2880- Čechy, Havlíčkova Borová, [online]. [cit. 22. 6. 2021].
Dostupné z: https://ags.cuzk.cz/archiv/openmap.html?typ=omc&idrastru=B2_a_4C_412_5
- č. 52- dobová fotografie objektu č. p. 188, zdroj: ÚOP Telč, Havlíčkova Borová fotografická dokumentace evidenčního listu kulturní památky, katalogové číslo 1000147848, pořadové číslo 194.
- č. 53- satelitní fotografie domu č. p. 189, zdroj: Mapy. cz, [online]. [cit. 22. 6. 2021]. Dostupné: <https://mapy.cz/zakladni?x=15.7817229&y=49.6365222&z=19&base=ophoto&source=muni&id=4998>

objekt č. p. 157:

- č. 54- fotografie domu č. p. 157, zdroj: J. Jelínek
- č. 55- mapa zachycující dům č. p. 157, zdroj: Mapy. cz. [online]. [cit. 26. 6. 2021]. Dostupné <https://mapy.cz/zakladni?x=15.7819643&y=49.6350926&z=17&source=muni&id=4998>
- č. 56- fotografie domu č. p. 157, zdroj: J. Jelínek
- č. 57- mapa zachycující dům č. p. 157, zdroj: CUZK archiv, originální mapy stabilního katastru 1:2880- Čechy, Havlíčkova Borová, [online]. [cit. 26. 6. 2021]. Dostupné z https://ags.cuzk.cz/archiv/openmap.html?typ=omc&idrastru=B2_a_4C_412_5
- č. 58- dobová fotografie objektu č. p. 157, zdroj: ÚOP Telč, Havlíčkova Borová fotografická dokumentace evidenčního listu kulturní památky, katalogové číslo 1000135811, pořadové číslo 193.
- č. 59- satelitní fotografie domu č. p. 157, zdroj: Mapy. cz, [online]. [cit. 26. 6. 2021]. Dostupné z: <https://mapy.cz/zakladni?x=15.7819643&y=49.6350926&z=17&base=ophoto&source=muni&id=4998>

objekt č. p. 152

- č. 60- fotografie domu č. p. 152, zdroj: J. Jelínek
- č. 61- mapa zachycující dům č. p. 152, zdroj: Mapy. cz. [online]. [cit. 29. 6. 2021]. Dostupné: <https://mapy.cz/zakladni?x=15.7816934&y=49.6362425&z=19&source=muni&id=4998>
- č. 62- fotografie domu č. p. 152- východní pohled, zdroj: J. Jelínek
- č. 63- fotografie domu č. p. 152- jihovýchodní pohled, zdroj: J. Jelínek
- č. 64- mapa zachycující dům č. p. 152, zdroj: CUZK archiv, originální mapy stabilního katastru 1:2880- Čechy, Havlíčkova Borová, [online]. [cit. 26. 6. 2021]. Dostupné z https://ags.cuzk.cz/archiv/openmap.html?typ=omc&idrastru=B2_a_4C_412_5
- č. 65- dobová fotografie objektu č. p. 152, zdroj: ÚOP Telč, Havlíčkova Borová fotografická dokumentace evidenčního listu kulturní památky, katalogové číslo 1000135601, pořadové číslo 169.
- č. 66- satelitní fotografie domu č. p. 152, zdroj: Mapy. cz, [online]. [cit. 26. 6. 2021]. Dostupné z: <https://mapy.cz/zakladni?x=15.7814949&y=49.6359472&z=18&source=muni&id=4998>

objekt č. p. 137

- č. 67- fotografie domu č. p. 137, zdroj: J. Jelínek
- č. 68- mapa zachycující dům č. p. 137, zdroj: Mapy. cz. [online]. [cit. 29. 6. 2021]. Dostupné: <https://mapy.cz/zakladni?x=15.7825517&y=49.6346131&z=18&source=muni&id=4998>

- č. 69- fotografie domu č. p. 137- západní pohled, zdroj: J. Jelínek
- č. 70- fotografie domu č. p. 137- severozápadní pohled, zdroj: J. Jelínek
- č. 71- mapa zachycující dům č. p. 137, zdroj CUZK archiv, originální mapy stabilního katastru 1:2880- Čechy, Havlíčkova Borová, [online]. [cit. 26. 6. 2021].
Dostupné: https://ags.cuzk.cz/archiv/openmap.html?typ=omc&idrastru=B2_a_4C_412_10
- č. 72- dobová fotografie objektu č. p. 137, zdroj: ÚOP Telč, Havlíčkova Borová fotografická dokumentace evidenčního listu kulturní památky, katalogové číslo 1000150922, pořadové číslo 191.
- č. 73- satelitní fotografie domu č. p. 137, zdroj: Mapy. cz, [online]. [cit. 26. 6. 2021]. Dostupné z:
<https://mapy.cz/zakladni?x=15.7818007&y=49.6344741&z=18&base=ophoto&source=muni&i d=4998>

objekt č. p. 135

- č. 74 -fotografie domu č. p. 135, zdroj: J. Jelínek
- č. 75 -mapa zachycující dům č. p. 137, zdroj: Mapy. cz. [online]. [cit. 29. 6. 2021]. Dostupné: <https://mapy.cz/zakladni?x=15.7817390&y=49.6361817&z=18&source=muni&id=4998>
- č. 76- fotografie domu č. p. 135- západní pohled, zdroj: J. Jelínek
- č. 77- fotografie domu č. p. 135- jihozápadní pohled, zdroj: J. Jelínek
- č. 78- mapa zachycující dům č. p. 135, zdroj CUZK archiv, originální mapy stabilního katastru 1:2880- Čechy, Havlíčkova Borová, [online]. [cit. 29. 6. 2021]. Dostupné: https://ags.cuzk.cz/archiv/openmap.html?typ=omc&idrastru=B2_a_4C_412_10
- č. 79- dobová fotografie objektu č. p. 135, zdroj: ÚOP Telč, Havlíčkova Borová fotografická dokumentace evidenčního listu kulturní památky, katalogové číslo 1000150922, pořadové číslo 191.
- č. 80- satelitní fotografie domu č. p. 135, zdroj: Mapy. cz, [online]. [cit. 26. 6. 2021]. Dostupné z:
<https://mapy.cz/zakladni?x=15.7818194&y=49.6366195&z=18&base=ophoto&source=muni&i d=4998>

objekt č. p. 132

- č. 81- fotografie domu č. p. 132, zdroj: J. Jelínek
- č. 82- mapa zachycující dům č. p. 132, zdroj: Mapy. cz. [online]. [cit. 29. 6. 2021]. Dostupné: <https://mapy.cz/zakladni?x=15.7818194&y=49.6366195&z=18&source=muni&id=4998>
- č. 83- fotografie domu č. p. 132- západní pohled, zdroj: J. Jelínek
- č. 84- mapa zachycující dům č. p. 132, zdroj CUZK archiv, originální mapy stabilního katastru 1:2880- Čechy, Havlíčkova Borová, [online]. [cit. 29. 6. 2021]. Dostupné: https://ags.cuzk.cz/archiv/openmap.html?typ=omc&idrastru=B2_a_4C_412_10
- č. 85- dobová fotografie objektu č. p. 132, zdroj: ÚOP Telč, Havlíčkova Borová fotografická dokumentace evidenčního listu kulturní památky, katalogové číslo 1000150922, pořadové číslo 191.
- č. 86- satelitní fotografie domu č. p. 132, zdroj: Mapy. cz, [online]. [cit. 26. 6. 2021]. Dostupné z:
<https://mapy.cz/zakladni?x=15.7818194&y=49.6366195&z=18&base=ophoto&source=muni&i d=4998>

objekt č. p. 77

- č. 87- fotografie domu č. p. 77, zdroj: J. Jelínek
- č. 88- mapa zachycující dům č. p. 77, zdroj: Mapy. cz. [online]. [cit. 29. 6. 2021]. Dostupné: <https://mapy.cz/zakladni?x=15.7796200&y=49.6359698&z=18&source=muni&id=4998>

- č. 89- fotografie domu č. p. 77- východní pohled, zdroj: J. Jelínek
- č. 90- fotografie domu č. p. 77- severní pohled na průčelí, zdroj: J. Jelínek
- č. 91- mapa zachycující dům č. p. 77, zdroj CUZK archiv, originální mapy stabilního katastru 1:2880- Čechy, Havlíčkova Borová, [online]. [cit. 29. 6. 2021.]. Dostupné: https://ags.cuzk.cz/archiv/openmap.html?typ=omc&idrastru=B2_a_4C_412_5
- č. 92- dobová fotografie objektu č. p. 77, zdroj: ÚOP Telč, Havlíčkova Borová fotografická dokumentace evidenčního listu kulturní památky, katalogové číslo 1000129371, pořadové číslo 168.
- č. 93- satelitní fotografie domu č. p. 77, zdroj: Mapy. cz, [online]. [cit. 29. 6. 2021.]. Dostupné z: <https://mapy.cz/zakladni?x=15.7801511&y=49.6356537&z=18&base=ophoto&source=muni&id=4998>

Objekt č. p. 62

- č. 94 -fotografie domu č. p. 62 zdroj: J. Jelínek
- č. 95- mapa zachycující dům č. p. 62, zdroj: Mapy. cz. [online]. [cit. 30. 6. 2021.]. Dostupné: <https://mapy.cz/zakladni?x=15.7794591&y=49.6347226&z=18&source=muni&id=4998>
- č. 96- fotografie domu č. p. 62- jihovýchodní pohled, zdroj: J. Jelínek
- č. 97 -fotografie domu č. p. 62- východní pohled, zdroj: J. Jelínek
- č. 98- mapa zachycující dům č. p. 62, zdroj CUZK archiv, originální mapy stabilního katastru 1:2880- Čechy, Havlíčkova Borová, [online]. [cit. 30. 6. 2021.]. Dostupné: https://ags.cuzk.cz/archiv/openmap.html?typ=omc&idrastru=B2_a_4C_412_10
- č. 99- dobová fotografie objektu č. p. 62, zdroj: ÚOP Telč, Havlíčkova Borová fotografická dokumentace evidenčního listu kulturní památky, katalogové číslo 1000127062, pořadové číslo 167.
- č. 100- satelitní fotografie domu č. p. 62, zdroj: Mapy. cz, [online]. [cit. 1. 7. 2021.]. Dostupné z: <https://mapy.cz/zakladni?x=15.7817283&y=49.6343265&z=18&base=ophoto&source=muni&id=4998>

Objekt č. p. 54

- č. 101 -fotografie domu č. p. 54 zdroj: J. Jelínek
- č. 102- mapa zachycující dům č. p. 54, zdroj: Mapy. cz. [online]. [cit. 1. 7. 2021.]. Dostupné: <https://mapy.cz/zakladni?x=15.7828762&y=49.6341458&z=18&source=muni&id=4998>
- č. 103- fotografie domu č. p. 54- západní pohled, zdroj: J. Jelínek
- č. 104- mapa zachycující dům č. p. 54, zdroj CUZK archiv, originální mapy stabilního katastru 1:2880- Čechy, Havlíčkova Borová, [online]. [cit. 1. 7. 2021.]. Dostupné: https://ags.cuzk.cz/archiv/openmap.html?typ=omc&idrastru=B2_a_4C_412_10
- č. 105- dobová fotografie objektu č. p. 54, zdroj: ÚOP Telč, Havlíčkova Borová fotografická dokumentace evidenčního listu kulturní památky, katalogové číslo 1000129572, pořadové číslo 186.
- č. 106- satelitní fotografie domu č. p. 54, zdroj: Mapy. cz, [online]. [cit. 1. 7. 2021.]. Dostupné: <https://mapy.cz/zakladni?x=15.7821467&y=49.6345593&z=18&base=ophoto&source=muni&id=4998>

Objekt č. p. 53

- č. 107- fotografie domu č. p. 53, zdroj: J. Jelínek
- č. 108- mapa zachycující dům č. p. 53, zdroj: Mapy. cz. [online]. [cit. 1. 7. 2021.]. Dostupné: <https://mapy.cz/zakladni?x=15.7821467&y=49.6345593&z=18&source=muni&id=4998>
- č. 109- fotografie domu č. p. 53- jihozápadní pohled, zdroj: J. Jelínek
- č. 110- fotografie domu č. p. 53- severozápadní pohled, zdroj: J. Jelínek
- č. 111- fotografie domu č. p. 53- pohled do dvora, zdroj: J. Jelínek

- č. 112- mapa zachycující dům č. p. 53, zdroj CUZK archiv, originální mapy stabilního katastru 1:2880- Čechy, Havlíčkova Borová, [online]. [cit. 1. 7. 2021.]. Dostupné: https://ags.cuzk.cz/archiv/openmap.html?typ=omc&idrastru=B2_a_4C_412_10
- č. 113- dobová fotografie objektu č. p. 53, zdroj: ÚOP Telč, Havlíčkova Borová fotografická dokumentace evidenčního listu kulturní památky, katalogové číslo 1000133799, pořadové číslo 185
- č. 114- satelitní fotografie domu č. p. 53, zdroj: Mapy. cz, [online]. [cit. 1. 7. 2021.]. Dostupné: <https://mapy.cz/zakladni?x=15.7825597&y=49.6342049&z=18&base=ophoto&source=muni&i d=4998>

Objekt č. p. 51

- č. 115- fotografie domu č. p. 51, zdroj: J. Jelínek
- č. 116- mapa zachycující dům č. p. 51, zdroj: Mapy. cz, [online]. [cit. 1. 7. 2021.]. Dostupné: <https://mapy.cz/zakladni?x=15.7820930&y=49.6351951&z=18&source=muni&id=4998>
- č. 117- fotografie domu č. p. 51- západní pohled, zdroj: J. Jelínek
- č. 118- fotografie domu č. p. 51- jihozápadní pohled, zdroj: J. Jelínek
- č. 119- mapa zachycující dům č. p. 51, zdroj CUZK archiv, originální mapy stabilního katastru 1:2880- Čechy, Havlíčkova Borová, [online]. [cit. 1. 7. 2021.]. Dostupné: https://ags.cuzk.cz/archiv/openmap.html?typ=omc&idrastru=B2_a_4C_412_10
- č. 120- dobová fotografie objektu č. p. 51, zdroj: ÚOP Telč, Havlíčkova Borová fotografická dokumentace evidenčního listu kulturní památky, katalogové číslo 1000140984, pořadové číslo 183.
- č. 121- satelitní fotografie domu č. p. 51, zdroj: Mapy. cz, [online]. [cit. 1. 7. 2021.]. Dostupné: <https://mapy.cz/zakladni?x=15.7820930&y=49.6351951&z=18&source=muni&id=4998>

Objekt č. p. 50

- č. 122- fotografie domu č. p. 50, zdroj: J. Jelínek
- č. 123- mapa zachycující dům č. p. 50, zdroj: Mapy. cz, [online]. [cit. 2. 7. 2021.]. Dostupné: <https://mapy.cz/zakladni?x=15.7819536&y=49.6349588&z=18&source=muni&id=4998>
- č. 124- fotografie domu č. p. 50- západní pohled, zdroj: J. Jelínek
- č. 125- mapa zachycující dům č. p. 50, zdroj CUZK archiv, originální mapy stabilního katastru 1:2880- Čechy, Havlíčkova Borová, [online]. [cit. 2. 7. 2021.]. Dostupné: https://ags.cuzk.cz/archiv/openmap.html?typ=omc&idrastru=B2_a_4C_412_10; https://ags.cuzk.cz/archiv/openmap.html?typ=omc&idrastru=B2_a_4C_412_5
- č. 126- dobová fotografie objektu č. p. 50, zdroj: ÚOP Telč, Havlíčkova Borová fotografická dokumentace evidenčního listu kulturní památky, katalogové číslo 1000136575, pořadové číslo 182.
- č. 127- satelitní fotografie domu č. p. 50, zdroj: Mapy. cz, [online]. [cit. 2. 7. 2021.]. Dostupné: <https://mapy.cz/zakladni?x=15.7820501&y=49.6352576&z=18&base=ophoto&source=muni&i d=4998>

Objekt č. p. 49

- č. 128- fotografie domu č. p. 49, zdroj: J. Jelínek
- č. 129- mapa zachycující dům č. p. 49, zdroj: Mapy. cz, [online]. [cit. 2. 7. 2021.]. Dostupné: <https://mapy.cz/zakladni?x=15.7820501&y=49.6352576&z=18&source=muni&id=4998>
- č. 130- fotografie domu č. p. 49- západní pohled, zdroj: J. Jelínek
- č. 131- fotografie domu č. p. 49- jihozápadní pohled, zdroj: J. Jelínek
- č. 132- mapa zachycující dům č. p. 49, zdroj CUZK archiv, originální mapy stabilního katastru 1:2880- Čechy, Havlíčkova Borová, [online]. [cit. 2. 7. 2021.]. Dostupné: https://ags.cuzk.cz/archiv/openmap.html?typ=omc&idrastru=B2_a_4C_412_10

- č. 133- dobová fotografie objektu č. p. 49, zdroj: ÚOP Telč, Havlíčkova Borová fotografická dokumentace evidenčního listu kulturní památky, katalogové číslo 1000135336, pořadové číslo 181.
- č. 134- satelitní fotografie domu č. p. 49, zdroj: Mapy. cz, [online]. [cit. 2. 7. 2021]. Dostupné: <https://mapy.cz/zakladni?x=15.7823720&y=49.6342396&z=17&base=ophoto&source=muni&id=4998>

Objekt č. p. 46

- č. 135- fotografie domu č. p. 46, zdroj: J. Jelínek
- č. 136- mapa zachycující dům č. p. 46, zdroj: Mapy. cz, [online]. [cit. 3. 7. 2021]. Dostupné: <https://mapy.cz/zakladni?x=15.7822325&y=49.6360324&z=18&source=muni&id=4998>
- č. 137- fotografie domu č. p. 46- jihozápadní pohled, zdroj: J. Jelínek
- č. 138- mapa zachycující dům č. p. 46, zdroj CUZK archiv, originální mapy stabilního katastru 1:2880- Čechy, Havlíčkova Borová, [online]. [cit. 3. 7. 2021.]. Dostupné: https://ags.cuzk.cz/archiv/openmap.html?typ=omc&idrastru=B2_a_4C_412_5
- č. 139- dobová fotografie objektu č. p. 46, zdroj: ÚOP Telč, Havlíčkova Borová fotografická dokumentace evidenčního listu kulturní památky, katalogové číslo 1000152654, pořadové číslo 178.
- č. 140- satelitní fotografie domu č. p. 46, zdroj: Mapy. cz, [online]. [cit. 3. 7. 2021]. Dostupné: <https://mapy.cz/zakladni?x=15.7822164&y=49.6355668&z=18&base=ophoto&source=muni&id=4998>

Objekt č. p. 45

- č. 141- fotografie domu č. p. 45, zdroj: J. Jelínek
- č. 142- mapa zachycující dům č. p. 45, zdroj: Mapy. cz, [online]. [cit. 3. 7. 2021]. Dostupné: <https://mapy.cz/zakladni?x=15.7819536&y=49.6372726&z=18&source=muni&id=4998>
- č. 143- fotografie domu č. p. 45- západní pohled, zdroj: J. Jelínek
- č. 144- mapa zachycující dům č. p. 45, zdroj CUZK archiv, originální mapy stabilního katastru 1:2880- Čechy, Havlíčkova Borová, [online]. [cit. 3. 7. 2021.]. Dostupné: https://ags.cuzk.cz/archiv/openmap.html?typ=omc&idrastru=B2_a_4C_412_5
- č. 145- dobová fotografie objektu č. p. 45, zdroj: ÚOP Telč, Havlíčkova Borová fotografická dokumentace evidenčního listu kulturní památky, katalogové číslo 1000146276, pořadové číslo 177.
- č. 146- satelitní fotografie domu č. p. 45, zdroj: Mapy. cz, [online]. [cit. 3. 7. 2021]. Dostupné: <https://mapy.cz/zakladni?x=15.7818570&y=49.6360758&z=19&base=ophoto&source=muni&id=4998>

Objekt č. p. 43

- č. 147- fotografie domu č. p. 43, zdroj: J. Jelínek
- č. 148- mapa zachycující dům č. p. 43, zdroj: Mapy. cz, [online]. [cit. 4. 7. 2021]. Dostupné:
- č. 149- fotografie domu č. p. 43- západní pohled, zdroj: J. Jelínek
- č. 150- mapa zachycující dům č. p. 43, zdroj CUZK archiv, originální mapy stabilního katastru 1:2880- Čechy, Havlíčkova Borová, [online]. [cit. 3. 7. 2021.]. Dostupné: https://ags.cuzk.cz/archiv/openmap.html?typ=omc&idrastru=B2_a_4C_412_5
- č. 151- dobová fotografie objektu č. p. 43, zdroj: ÚOP Telč, Havlíčkova Borová fotografická dokumentace evidenčního listu kulturní památky, katalogové číslo 1000142390, pořadové číslo 176
- č. 152- satelitní fotografie domu č. p. 43, zdroj: Mapy. cz, [online]. [cit. 3. 7. 2021]. Dostupné: <https://mapy.cz/zakladni?x=15.7820313&y=49.6360063&z=18&base=ophoto&source=muni&id=4998>

Objekt č. p. 32

- č. 153- fotografie domu č. p. 32, zdroj: J. Jelínek
- č. 154- mapa zachycující dům č. p. 32, zdroj: Mapy. cz. [online]. [cit. 4. 7. 2021]. Dostupné: <https://mapy.cz/zakladni?x=15.7817631&y=49.6381047&z=18&source=muni&id=4998>
- č. 155- fotografie domu č. p. 32- západní pohled, zdroj: J. Jelínek
- č. 156- fotografie domu č. p. 32- severozápadní pohled, zdroj: J. Jelínek
- č. 157- mapa zachycující dům č. p. 32, zdroj CUZK archiv, originální mapy stabilního katastru 1:2880- Čechy, Havlíčkova Borová, [online]. [cit. 4. 7. 2021.]. Dostupné: https://ags.cuzk.cz/archiv/openmap.html?typ=omc&idrastru=B2_a_4C_412_5
- č. 158- dobová fotografie objektu č. p. 32, zdroj: ÚOP Telč, Havlíčkova Borová fotografická dokumentace evidenčního listu kulturní památky, katalogové číslo 1000140915, pořadové číslo 173
- č. 159- satelitní fotografie domu č. p. 32, zdroj: Mapy. cz, [online]. [cit. 3. 7. 2021]. Dostupné: <https://mapy.cz/zakladni?x=15.7817631&y=49.6381047&z=18&base=ophoto&source=muni&id=4998>

Objekt č. p. 163

- č. 160- fotografie domu č. p. 163, zdroj: J. Jelínek
- č. 161- mapa zachycující dům č. p. 163, zdroj: Mapy. cz. [online]. [cit. 4. 7. 2021]. Dostupné: <https://mapy.cz/zakladni?x=15.7811704&y=49.6353080&z=19&source=firm&id=400875>
- č. 162- fotografie domu č. p. 163- jihovýchodní pohled, zdroj: J. Jelínek
- č. 163- fotografie domu č. p. 163- severovýchodní pohled na průčelí, zdroj: J. Jelínek
- č. 164- mapa zachycující dům č. p. 163, zdroj CUZK archiv, originální mapy stabilního katastru 1:2880- Čechy, Havlíčkova Borová, [online]. [cit. 5. 7. 2021.]. Dostupné: https://ags.cuzk.cz/archiv/openmap.html?typ=omc&idrastru=B2_a_4C_412_10
- č. 165- dobová fotografie objektu č. p. 163, zdroj: ÚOP Telč, Havlíčkova Borová fotografická dokumentace evidenčního listu kulturní památky, katalogové číslo 1000153926, pořadové číslo 170
- č. 166- satelitní fotografie domu č. p. 163, zdroj: Mapy. cz, [online]. [cit. 4. 7. 2021]. Dostupné: <https://mapy.cz/zakladni?x=15.7807922&y=49.6352281&z=19&base=ophoto&source=firm&id=400875>

Kostel sv. Víta

- č. 167- fotografie kostela sv. Víta, zdroj: J. Jelínek
- č. 168- mapa zachycující kostel sv. Víta, zdroj: Mapy. cz. [online]. [cit. 4. 7. 2021]. Dostupné: <https://mapy.cz/zakladni?x=15.7823666&y=49.6319552&z=18&source=firm&id=400875>
- č. 169- fotografie kostela sv. Víta- východní pohled, zdroj: J. Jelínek
- č. 170- fotografie kostela sv. Víta- jižní pohled, zdroj: J. Jelínek
- č. 171- fotografie kostela sv. Víta- severní pohled, zdroj: J. Jelínek
- č. 172- mapa zachycující kostel sv. Víta, zdroj CUZK archiv, originální mapy stabilního katastru 1:2880- Čechy, Havlíčkova Borová, [online]. [cit. 5. 7. 2021.]. Dostupné: https://ags.cuzk.cz/archiv/openmap.html?typ=omc&idrastru=B2_a_4C_412_10
- č. 173- dobová fotografie kostela sv. Víta, zdroj: ÚOP Telč, Havlíčkova Borová fotografická dokumentace evidenčního listu kulturní památky, katalogové číslo 1000136149, pořadové číslo 171
- č. 174- satelitní fotografie kostela sv. Víta, zdroj: Mapy. cz, [online]. [cit. 4. 7. 2021]. Dostupné: <https://mapy.cz/zakladni?x=15.7823666&y=49.6319552&z=18&base=ophoto&source=firm&id=400875>

Základní škola č. p. 97

- č. 175- fotografie ZŠ č. p. 97, zdroj: J. Jelínek
- č. 176- mapa zachycující ZŠ č. p. 97, zdroj: Mapy. cz. [online]. [cit. 6. 7. 2021]. Dostupné: <https://mapy.cz/zakladni?x=15.7814949&y=49.6360654&z=19&source=firm&id=400875>
- č. 177- fotografie ZŠ č. p. 97- západní pohled, zdroj: J. Jelínek
- č. 178- fotografie ZŠ č. p. 97- severní pohled, zdroj: J. Jelínek
- č. 179- fotografie ZŠ č. p. 97- východní pohled, zdroj: J. Jelínek
- č. 180- fotografie ZŠ č. p. 97- jihozápadní pohled, zdroj: J. Jelínek
- č. 181- mapa zachycující ZŠ č. p. 97, zdroj CUZK archiv, originální mapy stabilního katastru 1:2880- Čechy, Havlíčkova Borová, [online]. [cit. 5. 7. 2021.]. Dostupné: https://ags.cuzk.cz/archiv/openmap.html?typ=omc&idrastru=B2_a_4C_412_5
- č. 182- Fotopohlednice kolem roku 1925 (autor neznámý) „Pozdrav z Borové“, In ŠUSTR, Milan – ČERNÝ, Karel – LÍBAL, Jaroslav. Havlíčkova Borová na starých pohlednicích. Žďár nad Sázavou, 2014, s. 31.
- č. 183- satelitní fotografie ZŠ č. p. 97, zdroj: Mapy. cz, [online]. [cit. 6. 7. 2021]. Dostupné: <https://mapy.cz/zakladni?x=15.7814949&y=49.6360654&z=19&base=ophoto&source=firm&id=400875>

Objekt č. p. 9

- č. 184- fotografie domu č. p. 9, zdroj: J. Jelínek
- č. 185- mapa zachycující dům č. p. 9, zdroj: Mapy. cz. [online]. [cit. 8. 7. 2021]. Dostupné: <https://mapy.cz/zakladni?x=15.7811972&y=49.6364840&z=18&source=firm&id=400875>
- č. 186- fotografie domu č. p. 9- východní pohled, zdroj: J. Jelínek
- č. 187- mapa zachycující dům č. p. 9, zdroj CUZK archiv, originální mapy stabilního katastru 1:2880- Čechy, Havlíčkova Borová, [online]. [cit. 8. 7. 2021.]. Dostupné: https://ags.cuzk.cz/archiv/openmap.html?typ=omc&idrastru=B2_a_4C_412_5
- č. 188- satelitní fotografie domu č. p. 9, zdroj: Mapy. cz, [online]. [cit. 8. 7. 2021]. Dostupné: <https://mapy.cz/zakladni?x=15.7811087&y=49.6362721&z=18&base=ophoto&source=firm&id=400875>

Objekt č. p. 7

- č. 189- fotografie dům č. p. 7, zdroj: J. Jelínek
- č. 190- mapa zachycující dům č. p. 7, zdroj: Mapy. cz. [online]. [cit. 8. 7. 2021]. Dostupné: <https://mapy.cz/zakladni?x=15.7811087&y=49.6362721&z=18&source=firm&id=400875>
- č. 191- fotografie domu č. p. 7- severovýchodní pohled, zdroj: J. Jelínek
- č. 192- fotografie domu č. p. 7- jižní pohled, zdroj: J. Jelínek
- č. 193- fotografie domu č. p. 7- jižní pohled, zdroj: J. Jelínek
- č. 194- fotografie domu č. p. 7- jižní pohled, zdroj: J. Jelínek
- č. 195- mapa zachycující dům č. p. 7, zdroj CUZK archiv, originální mapy stabilního katastru 1:2880- Čechy, Havlíčkova Borová, [online]. [cit. 8. 7. 2021.]. Dostupné: https://ags.cuzk.cz/archiv/openmap.html?typ=omc&idrastru=B2_a_4C_412_5
- č. 196- Fotopohlednice kolem roku 1940 (autor neznámý) „Protektorát Čechy a Morava“, In ŠUSTR, Milan – ČERNÝ, Karel – LÍBAL, Jaroslav. *Havlíčkova Borová na starých pohlednicích*. Žďár nad Sázavou, 2014, s. 35.
- č. 197- satelitní fotografie domu č. p. 7, zdroj: Mapy. cz, [online]. [cit. 9. 7. 2021]. Dostupné: <https://mapy.cz/zakladni?x=15.7811248&y=49.6358760&z=19&base=ophoto&source=firm&id=400875>

Objekt č. p. 6

- č. 198- fotografie dům č. p. 6, zdroj: J. Jelínek
- č. 199- mapa zachycující dům č. p. 6, zdroj: Mapy. cz. [online]. [cit. 9. 7. 2021]. Dostupné: <https://mapy.cz/zakladni?x=15.7801806&y=49.6357188&z=19&source=firm&id=400875>
- č. 200- fotografie domu č. p. 6- jihovýchodní pohled, zdroj: J. Jelínek
- č. 201- fotografie domu č. p. 6- západní pohled, zdroj: J. Jelínek
- č. 202- fotografie domu č. p. 6- západní pohled, Mapy. cz. [online]. [cit. 9. 7. 2021]. Dostupné z: <<https://mapy.cz/zakladni?x=15.7797755&y=49.6356353&z=19&pano=1&q=havl%C3%AD%C4%8Dkova%20borov%C3%A1%2041&source=addr&id=9977211&pid=32597592&yaw=1.707&fov=1.257&pitch=0.044>>
- č. 203- mapa zachycující dům č. p. 6, zdroj CUZK archiv, originální mapy stabilního katastru 1:2880- Čechy, Havlíčkova Borová, [online]. [cit. 10. 7. 2021.]. Dostupné: https://ags.cuzk.cz/archiv/openmap.html?typ=omc&idrastru=B2_a_4C_412_5
- č. 204 - historická fotografie obecní archiv Havlíčkova Borová pod správou Jakuba Janáčka
- č. 205- satelitní fotografie domu č. p. 6, zdroj: Mapy. cz, [online]. [cit. 10. 7. 2021]. Dostupné: <https://mapy.cz/zakladni?x=15.7799634&y=49.6357866&z=19&base=ophoto&source=firm&id=400875>

Objekt č. p. 5

- č. 206- fotografie dům č. p. 5, Mapy. cz. [online]. [cit. 9. 7. 2021]. Dostupné z: <<https://mapy.cz/zakladni?x=15.7797755&y=49.6356353&z=19&pano=1&q=havl%C3%AD%C4%8Dkova%20borov%C3%A1%2041&source=addr&id=9977211&pid=32597592&yaw=1.707&fov=1.257&pitch=0.044>>
- č. 207- mapa zachycující dům č. p. 6, zdroj: Mapy. cz. [online]. [cit. 10. 7. 2021]. Dostupné: <https://mapy.cz/zakladni?x=15.7796307&y=49.6358838&z=19&source=firm&id=400875>
- č. 208- fotografie domu č. p. 5- jižní pohled, zdroj: J. Jelínek
- č. 209- fotografie domu č. p. 5- jižní pohled, zdroj: J. Jelínek
- č. 210- mapa zachycující dům č. p. 5, zdroj CUZK archiv, originální mapy stabilního katastru 1:2880- Čechy, Havlíčkova Borová, [online]. [cit. 10. 7. 2021.]. Dostupné: https://ags.cuzk.cz/archiv/openmap.html?typ=omc&idrastru=B2_a_4C_412_5
- č. 211- historická kresba (autor neznámý)
- č. 212- satelitní fotografie domu č. p. 5, zdroj: Mapy. cz, [online]. [cit. 10. 7. 2021]. Dostupné: <https://mapy.cz/zakladni?x=15.7795288&y=49.6359047&z=19&base=ophoto&source=firm&id=400875>

Objekt č. p. 155

- č. 213- fotografie dům č. p. 155, zdroj: J. Jelínek
- č. 214- mapa zachycující dům č. p. 155, zdroj: Mapy. cz. [online]. [cit. 10. 7. 2021]. Dostupné: <https://mapy.cz/zakladni?x=15.7782360&y=49.6356927&z=19&source=firm&id=400875>
- č. 215- fotografie domu č. p. 155- jihovýchodní pohled, zdroj: J. Jelínek
- č. 216- fotografie domu č. p. 155- jihovýchodní pohled, Mapy. cz. [online]. [cit. 9. 7. 2021]. Dostupné z: <<https://mapy.cz/zakladni?x=15.7787438&y=49.6354027&z=17&pano=1&q=havl%C3%AD%C4%8Dkova%20borov%C3%A1%20155&source=addr&id=9977321&pid=32597683&fov=1.257>>

- č. 217- mapa zachycující dům č. p. 155, zdroj CUZK archiv, originální mapy stabilního katastru 1:2880- Čechy, Havlíčkova Borová, [online]. [cit. 11. 7. 2021.]. Dostupné: https://ags.cuzk.cz/archiv/openmap.html?typ=omc&idrastru=B2_a_4C_412_5
- č. 218- satelitní fotografie domu č. p. 155, zdroj: Mapy. cz, [online]. [cit. 12. 7. 2021]. Dostupné: <https://mapy.cz/zakladni?x=15.7783433&y=49.6356858&z=19&base=ophoto&source=firm&id=400875>

Objekt č. p. 72

- č. 219- fotografie dům č. p. 72, zdroj: J. Jelínek
- č. 220- mapa zachycující dům č. p. 72, zdroj: Mapy. cz, [online]. [cit. 12. 7. 2021]. Dostupné: <https://mapy.cz/zakladni?x=15.7792740&y=49.6354930&z=18&source=firm&id=400875>
- č. 221- fotografie domu č. p. 72- severozápadní pohled, zdroj: J. Jelínek
- č. 222- fotografie domu č. p. 72- západní pohled, zdroj: J. Jelínek
- č. 223- mapa zachycující dům č. p. 72, zdroj CUZK archiv, originální mapy stabilního katastru 1:2880- Čechy, Havlíčkova Borová, [online]. [cit. 12. 7. 2021.]. Dostupné: https://ags.cuzk.cz/archiv/openmap.html?typ=omc&idrastru=B2_a_4C_412_10
- č. 224- satelitní fotografie domu č. p. 72, zdroj: Mapy. cz, [online]. [cit. 12. 7. 2021]. Dostupné: <https://mapy.cz/zakladni?x=15.7794162&y=49.6354860&z=19&l=0&base=ophoto&source=firm&id=400875>

Objekt č. p. 75

- č. 225- fotografie dům č. p. 75, zdroj: J. Jelínek
- č. 226- mapa zachycující dům č. p. 75, zdroj: Mapy. cz, [online]. [cit. 12. 7. 2021]. Dostupné: <https://mapy.cz/zakladni?x=15.7794511&y=49.6353905&z=19&l=0&source=firm&id=400875>
- č. 227- fotografie dům č. p. 75- severní pohled, zdroj: J. Jelínek
- č. 228- fotografie dům č. p. 75- severní pohled, zdroj: J. Jelínek
- č. 229- fotografie dům č. p. 75- západní pohled, zdroj: J. Jelínek
- č. 230- mapa zachycující dům č. p. 75, zdroj CUZK archiv, originální mapy stabilního katastru 1:2880- Čechy, Havlíčkova Borová, [online]. [cit. 12. 7. 2021.]. Dostupné: https://ags.cuzk.cz/archiv/openmap.html?typ=omc&idrastru=B2_a_4C_412_5
- č. 231- satelitní fotografie domu č. p. 75, zdroj: Mapy. cz, [online]. [cit. 12. 7. 2021]. Dostupné: <https://mapy.cz/zakladni?x=15.7794511&y=49.6353905&z=19&l=0&base=ophoto&source=firm&id=400875>

Objekt č. p. 67

- č. 232- fotografie dům č. p. 67, zdroj: J. Jelínek
- č. 233- mapa zachycující dům č. p. 67, zdroj: Mapy. cz, [online]. [cit. 12. 7. 2021]. Dostupné: <https://mapy.cz/zakladni?x=15.7808163&y=49.6352220&z=19&l=0&source=firm&id=400875>
- č. 234- fotografie dům č. p. 67- jihovýchodní pohled, zdroj: J. Jelínek
- č. 235- fotografie dům č. p. 67- východní, zdroj: J. Jelínek
- č. 236- fotografie dům č. p. 67- jihovýchodní pohled, zdroj: J. Jelínek
- č. 237- mapa zachycující dům č. p. 67, zdroj CUZK archiv, originální mapy stabilního katastru 1:2880- Čechy, Havlíčkova Borová, [online]. [cit. 12. 7. 2021.]. Dostupné: https://ags.cuzk.cz/archiv/openmap.html?typ=omc&idrastru=B2_a_4C_412_10

- č. 238- satelitní fotografie domu č. p. 67, zdroj: Mapy. cz, [online]. [cit. 12. 7. 2021]. Dostupné: <https://mapy.cz/zakladni?x=15.7808163&y=49.6352220&z=19&l=0&base=ophoto&source=firm&id=400875>

Objekt č. p. 114

- č. 239- fotografie dům č. p. 114, zdroj: J. Jelínek
- č. 240- mapa zachycující dům č. p. 114, zdroj: Mapy. cz, [online]. [cit. 12. 7. 2021]. Dostupné: <https://mapy.cz/zakladni?x=15.7813769&y=49.6351264&z=19&l=0&source=firm&id=400875>
- č. 241- fotografie dům č. p. 114- jihozápadní pohled, zdroj: J. Jelínek
- č. 242- fotografie dům č. p. 114- severozápadní pohled, zdroj: J. Jelínek
- č. 243- mapa zachycující dům č. p. 114, zdroj CUZK archiv, originální mapy stabilního katastru 1:2880- Čechy, Havlíčkova Borová, [online]. [cit. 13. 7. 2021.]. Dostupné: https://ags.cuzk.cz/archiv/openmap.html?typ=omc&idrastru=B2_a_4C_412
- č. 244 - satelitní fotografie domu č. p. 114, zdroj: Mapy. cz, [online]. [cit. 13. 7. 2021]. Dostupné: <https://mapy.cz/zakladni?x=15.7813769&y=49.6351264&z=19&l=0&source=firm&id=400875>

Objekt č. p. 106

- č. 245- fotografie dům č. p. 106, zdroj: J. Jelínek
- č. 246- mapa zachycující dům č. p. 106, zdroj: Mapy. cz, [online]. [cit. 12. 7. 2021]. Dostupné: <https://mapy.cz/zakladni?x=15.7812763&y=49.6346835&z=19&l=0&source=firm&id=400875>
- č. 247- fotografie dům č. p. 106- západní pohled, zdroj: J. Jelínek
- č. 248- fotografie dům č. p. 106- severozápadní pohled, zdroj: J. Jelínek
- č. 249- mapa zachycující dům č. p. 106, zdroj CUZK archiv, originální mapy stabilního katastru 1:2880- Čechy, Havlíčkova Borová, [online]. [cit. 13. 7. 2021.]. Dostupné: https://ags.cuzk.cz/archiv/openmap.html?typ=omc&idrastru=B2_a_4C_412_10
- č. 250- satelitní fotografie domu č. p. 106, zdroj: Mapy. cz, [online]. [cit. 13. 7. 2021]. Dostupné: <https://mapy.cz/zakladni?x=15.7814936&y=49.6347113&z=19&l=0&base=ophoto&source=firm&id=400875>

Objekt č. p. 115

- č. 251- fotografie dům č. p. 115, zdroj: J. Jelínek
- č. 252- mapa zachycující dům č. p. 115, zdroj: Mapy. cz, [online]. [cit. 14. 7. 2021]. Dostupné: <https://mapy.cz/zakladni?x=15.7814936&y=49.6347113&z=19&l=0&source=firm&id=400875>
- č. 253- fotografie dům č. p. 115- západní pohled, zdroj: J. Jelínek
- č. 254- fotografie dům č. p. 115- jihozápadní pohled, zdroj: J. Jelínek
- č. 255- mapa zachycující dům č. p. 115, zdroj CUZK archiv, originální mapy stabilního katastru 1:2880- Čechy, Havlíčkova Borová, [online]. [cit. 14. 7. 2021.]. Dostupné: https://ags.cuzk.cz/archiv/openmap.html?typ=omc&idrastru=B2_a_4C_412_10
- č. 256- satelitní fotografie domu č. p. 115, zdroj: Mapy. cz, [online]. [cit. 14. 7. 2021]. Dostupné: <https://mapy.cz/zakladni?x=15.7815633&y=49.6343482&z=19&l=0&base=ophoto&source=firm&id=400875>

Objekt č. p. 65

- č. 257- fotografie dům č. p. 65, zdroj: J. Jelínek
- č. 258- mapa zachycující dům č. p. 65, zdroj: Mapy. cz. [online]. [cit. 14. 7. 2021]. Dostupné: <https://mapy.cz/zakladni?x=15.7813621&y=49.6343621&z=19&l=0&source=firm&id=400875>
- č. 259- fotografie dům č. p. 65- severní pohled, zdroj: J. Jelínek
- č. 260- fotografie dům č. p. 65- severní pohled, zdroj: J. Jelínek
- č. 261- mapa zachycující dům č. p. 65, zdroj CUZK archiv, originální mapy stabilního katastru 1:2880- Čechy, Havlíčkova Borová, [online]. [cit. 14. 7. 2021.]. Dostupné: https://ags.cuzk.cz/archiv/openmap.html?typ=omc&idrastru=B2_a_4C_412_10
- č. 262- satelitní fotografie domu č. p. 65, zdroj: Mapy. cz, [online]. [cit. 14. 7. 2021]. Dostupné: <https://mapy.cz/zakladni?x=15.7813621&y=49.6343621&z=19&l=0&base=ophoto&source=firm&id=400875>

Objekt č. p. 61

- č. 263- fotografie dům č. p. 61, zdroj: J. Jelínek
- č. 264- mapa zachycující dům č. p. 61, zdroj: Mapy. cz. [online]. [cit. 14. 7. 2021]. Dostupné: <https://mapy.cz/zakladni?x=15.7815177&y=49.6334883&z=19&l=0&source=firm&id=400875>
- č. 265- fotografie dům č. p. 61- severovýchodní pohled, zdroj: J. Jelínek
- č. 266- fotografie dům č. p. 61- jihovýchodní pohled, zdroj: J. Jelínek
- č. 267- mapa zachycující dům č. p. 61, zdroj CUZK archiv, originální mapy stabilního katastru 1:2880- Čechy, Havlíčkova Borová, [online]. [cit. 15. 7. 2021.]. Dostupné: https://ags.cuzk.cz/archiv/openmap.html?typ=omc&idrastru=B2_a_4C_412_10
- č. 268- satelitní fotografie domu č. p. 61, zdroj: Mapy. cz, [online]. [cit. 15. 7. 2021]. Dostupné: <https://mapy.cz/zakladni?x=15.7815177&y=49.6334883&z=19&l=0&base=ophoto&source=firm&id=400875>

Objekt č. p. 60

- č. 269- fotografie dům č. p. 60, zdroj: J. Jelínek
- č. 270- mapa zachycující dům č. p. 60, zdroj: Mapy. cz. [online]. [cit. 14. 7. 2021]. Dostupné: <https://mapy.cz/zakladni?x=15.7814694&y=49.6332312&z=19&l=0&source=firm&id=400875>
- č. 271- fotografie dům č. p. 60- jižní pohled, zdroj: J. Jelínek
- č. 272- fotografie dům č. p. 60- západní pohled, zdroj: J. Jelínek
- č. 273- fotografie dům č. p. 60- severní pohled, zdroj: J. Jelínek
- č. 274- fotografie dům č. p. 60- západní pohled, zdroj: J. Jelínek
- č. 275- mapa zachycující dům č. p. 60, zdroj CUZK archiv, originální mapy stabilního katastru 1:2880- Čechy, Havlíčkova Borová, [online]. [cit. 15. 7. 2021.]. Dostupné: https://ags.cuzk.cz/archiv/openmap.html?typ=omc&idrastru=B2_a_4C_412_10
- č. 276- satelitní fotografie domu č. p. 60, zdroj: Mapy. cz, [online]. [cit. 15. 7. 2021]. Dostupné: <https://mapy.cz/zakladni?x=15.7814694&y=49.6332312&z=19&l=0&base=ophoto&source=firm&id=400875>

Objekt č. p. 57

- č. 277- fotografie dům č. p. 57, zdroj: J. Jelínek
- č. 278- mapa zachycující dům č. p. 57, zdroj: Mapy. cz. [online]. [cit. 14. 7. 2021]. Dostupné: <https://mapy.cz/zakladni?x=15.7819683&y=49.6335821&z=19&l=0&source=firm&id=400875>
- č. 279- fotografie dům č. p. 57- západní pohled, zdroj: J. Jelínek
- č. 280- fotografie dům č. p. 57- severozápadní pohled, zdroj: J. Jelínek

- č. 281- mapa zachycující dům č. p. 57, zdroj CUZK archiv, originální mapy stabilního katastru 1:2880- Čechy, Havlíčkova Borová, [online]. [cit. 15. 7. 2021.]. Dostupné: https://ags.cuzk.cz/archiv/openmap.html?typ=omc&idrastru=B2_a_4C_412_10
- č. 282- satelitní fotografie domu č. p. 57, zdroj: Mapy. cz, [online]. [cit. 15. 7. 2021]. Dostupné: <https://mapy.cz/zakladni?x=15.7817698&y=49.6336655&z=19&l=0&base=ophoto&source=firm&id=400875>

Objekt č. p. 109

- č. 283- fotografie dům č. p. 109, zdroj: J. Jelínek
- č. 284- mapa zachycující dům č. p. 109, zdroj: Mapy. cz, [online]. [cit. 14. 7. 2021]. Dostupné: <https://mapy.cz/zakladni?x=15.7821507&y=49.6344576&z=19&l=0&source=firm&id=400875>
- č. 285- fotografie dům č. p. 109- jihovýchodní pohled, zdroj: J. Jelínek
- č. 286- fotografie dům č. p. 109- severovýchodní pohled, zdroj: J. Jelínek
- č. 287- mapa zachycující dům č. p. 109, zdroj CUZK archiv, originální mapy stabilního katastru 1:2880- Čechy, Havlíčkova Borová, [online]. [cit. 15. 7. 2021.]. Dostupné: https://ags.cuzk.cz/archiv/openmap.html?typ=omc&idrastru=B2_a_4C_412_10
- č. 288- satelitní fotografie domu č. p. 109, zdroj: Mapy. cz, [online]. [cit. 15. 7. 2021]. Dostupné: <https://mapy.cz/zakladni?x=15.7821507&y=49.6344576&z=19&l=0&base=ophoto&source=firm&id=400875>

Objekt č. p. 108

- č. 289- fotografie dům č. p. 108, zdroj: J. Jelínek
- č. 290- mapa zachycující dům č. p. 108, zdroj: Mapy. cz, [online]. [cit. 18. 7. 2021]. Dostupné: <https://mapy.cz/zakladni?x=15.7822231&y=49.6340668&z=19&l=0&source=firm&id=400875>
- č. 291- fotografie dům č. p. 108- jihovýchodní pohled, zdroj: J. Jelínek
- č. 292- fotografie dům č. p. 108- východní pohled, zdroj: J. Jelínek
- č. 293- mapa zachycující dům č. p. 108, zdroj CUZK archiv, originální mapy stabilního katastru 1:2880- Čechy, Havlíčkova Borová, [online]. [cit. 18. 7. 2021.]. Dostupné: https://ags.cuzk.cz/archiv/openmap.html?typ=omc&idrastru=B2_a_4C_412_10
- č. 294- satelitní fotografie domu č. p. 108, zdroj: Mapy. cz, [online]. [cit. 18. 7. 2021]. Dostupné: <https://mapy.cz/zakladni?x=15.7822365&y=49.6345011&z=19&l=0&base=ophoto&source=firm&id=400875>

Objekt č. p. 169

- č. 295- fotografie dům č. p. 169, zdroj: J. Jelínek
- č. 296- mapa zachycující dům č. p. 169, zdroj: Mapy. cz, [online]. [cit. 18. 7. 2021]. Dostupné: <https://mapy.cz/zakladni?x=15.7821266&y=49.6377929&z=19&l=0&source=firm&id=400875>
- č. 297- fotografie dům č. p. 169- západní pohled, zdroj: J. Jelínek
- č. 298- mapa zachycující dům č. p. 169, zdroj CUZK archiv, originální mapy stabilního katastru 1:2880- Čechy, Havlíčkova Borová, [online]. [cit. 18. 7. 2021.]. Dostupné: https://ags.cuzk.cz/archiv/openmap.html?typ=omc&idrastru=B2_a_4C_412_5
- č. 299- dobová fotografie domu č. p. 169, zdroj: ÚOP Telč, Havlíčkova Borová fotografická dokumentace evidenčního listu kulturní památky, katalogové číslo 1000149337, pořadové číslo 195.
- č. 300- satelitní fotografie domu č. p. 169, zdroj: Mapy. cz, [online]. [cit. 18. 7. 2021]. Dostupné: <https://mapy.cz/zakladni?x=15.7821266&y=49.6377929&z=19&l=0&base=ophoto&source=firm&id=400875>

Objekt č. p. 33

- č. 301- fotografie dům č. p. 33, zdroj: J. Jelínek
- č. 302- mapa zachycující dům č. p. 33, zdroj: Mapy. cz. [online]. [cit. 18. 7. 2021]. Dostupné: <https://mapy.cz/zakladni?x=15.7819093&y=49.6376400&z=19&l=0&source=firm&id=400875>
- č. 303- fotografie dům č. p. 33- západní pohled, zdroj: J. Jelínek
- č. 304- mapa zachycující dům č. p. 33, zdroj CUZK archiv, originální mapy stabilního katastru 1:2880- Čechy, Havlíčkova Borová, [online]. [cit. 18. 7. 2021.]. Dostupné: https://ags.cuzk.cz/archiv/openmap.html?typ=omc&idrastru=B2_a_4C_412_5
- č. 305- dobová fotografie objektu č. p. 33, zdroj: ÚOP Telč, Havlíčkova Borová fotografická dokumentace evidenčního listu kulturní památky, pořadové číslo 173
- č. 306- satelitní fotografie domu č. p. 33, zdroj: Mapy. cz, [online]. [cit. 18. 7. 2021]. Dostupné: <https://mapy.cz/zakladni?x=15.7819093&y=49.6376400&z=19&l=0&base=ophoto&source=firm&id=400875>

Objekt č. p. 35

- č. 307- fotografie dům č. p. 35, zdroj: J. Jelínek
- č. 308- mapa zachycující dům č. p. 35, zdroj: Mapy. cz. [online]. [cit. 18. 7. 2021]. Dostupné: <https://mapy.cz/zakladni?x=15.7816920&y=49.6378624&z=19&l=0&source=firm&id=400875>
- č. 309- fotografie dům č. p. 35- západní pohled, zdroj: J. Jelínek
- č. 310- mapa zachycující dům č. p. 35, zdroj CUZK archiv, originální mapy stabilního katastru 1:2880- Čechy, Havlíčkova Borová, [online]. [cit. 18. 7. 2021.]. Dostupné: https://ags.cuzk.cz/archiv/openmap.html?typ=omc&idrastru=B2_a_4C_412_5
- č. 311- dobová fotografie objektu č. p. 35, zdroj: ÚOP Telč, Havlíčkova Borová fotografická dokumentace evidenčního listu kulturní památky, pořadové číslo 173
- č. 312- satelitní fotografie domu č. p. 35, zdroj: Mapy. cz, [online]. [cit. 18. 7. 2021]. Dostupné: <https://mapy.cz/zakladni?x=15.7816920&y=49.6378624&z=19&l=0&base=ophoto&source=firm&id=400875>

Objekt č. p. 129

- č. 313- fotografie dům č. p. 129, zdroj: J. Jelínek
- č. 314- mapa zachycující dům č. p. 129, zdroj: Mapy. cz. [online]. [cit. 21. 7. 2021]. Dostupné: <https://mapy.cz/zakladni?x=15.7816920&y=49.6378624&z=19&l=0&source=firm&id=400875>
- č. 315- fotografie dům č. p. 129- jihovýchodní pohled, zdroj: J. Jelínek
- č. 316- fotografie dům č. p. 129- východní pohled, zdroj: J. Jelínek
- č. 317- fotografie dům č. p. 129- severovýchodní pohled, zdroj: J. Jelínek
- č. 318- mapa zachycující dům č. p. 129, zdroj CUZK archiv, originální mapy stabilního katastru 1:2880- Čechy, Havlíčkova Borová, [online]. [cit. 21. 7. 2021.]. Dostupné: https://ags.cuzk.cz/archiv/openmap.html?typ=omc&idrastru=B2_a_4C_412_5
- č. 319- satelitní fotografie domu č. p. 129, zdroj: Mapy. cz, [online]. [cit. 21. 7. 2021]. Dostupné: <https://mapy.cz/zakladni?x=15.7816920&y=49.6378624&z=19&l=0&base=ophoto&source=firm&id=400875>

Objekt č. p. 20

- č. 320- fotografie dům č. p. 20, zdroj: J. Jelínek
- č. 321- mapa zachycující dům č. p. 20, zdroj: Mapy. cz. [online]. [cit. 21. 7. 2021]. Dostupné: <https://mapy.cz/zakladni?x=15.7813219&y=49.6376835&z=19&l=0&source=firm&id=400875>
- č. 322- fotografie dům č. p. 20- východní pohled, zdroj: J. Jelínek
- č. 323- fotografie dům č. p. 20- jihovýchodní pohled, zdroj: J. Jelínek

- č. 324- mapa zachycující dům č. p. 20, zdroj CUZK archiv, originální mapy stabilního katastru 1:2880- Čechy, Havlíčkova Borová, [online]. [cit. 21. 7. 2021.]. Dostupné: https://ags.cuzk.cz/archiv/openmap.html?typ=omc&idrastru=B2_a_4C_412_5
- č. 325- satelitní fotografie domu č. p. 20, zdroj: Mapy. cz, [online]. [cit. 21. 7. 2021]. Dostupné: <https://mapy.cz/zakladni?x=15.7808619&y=49.6377903&z=19&l=0&base=ophoto&source=firm&id=400875>

SAMOSTATNÁ PŘÍLOHA

Příloha A: Stavebně-historický rozbor zkoumané části Havlíčkovy Borové

Příloha B: Stavebně-historický rozbor vybraných objektů

Příloha C: Památková zóna Havlíčkova Borová¹¹³

Příloha D1: Císařské povinné otisky stabilního katastru 1: 2880–1838 1. část¹¹⁴

Příloha D2: Císařské povinné otisky stabilního katastru 1: 2880–1838 2. část¹¹⁵

Příloha E1: Originální mapa stabilního katastru 1: 2880 s reambulací v roce 1877 1. část¹¹⁶

Příloha E2: Originální mapa stabilního katastru 1: 2880 s reambulací v roce 1877 2. část¹¹⁷

Příloha F: Aktuální satelitní snímek Havlíčkovy Borové¹¹⁸

Příloha G: Katastr obce Havlíčkovy Borové 1950¹¹⁹

¹¹³ Mapa městské památkové zóny Havlíčkova Borová k roku 2003, ÚOP Telč, Havlíčkova Borová fotografická dokumentace evidenčního listu kulturní památky, katalogové číslo 1688668098. Dostupné z: <https://iispp.npu.cz/mis_public/documentDetail.htm?id=92719>

¹¹⁴ ÚAZK. Císařské povinné otisky stabilního katastru Čech – Borová.[online]. [cit. 01. 07. 2021]. Dostupné z: <https://ags.cuzk.cz/archiv/openmap.html?typ=cioc&idrastru=B2_a_6C_1797-3_5>

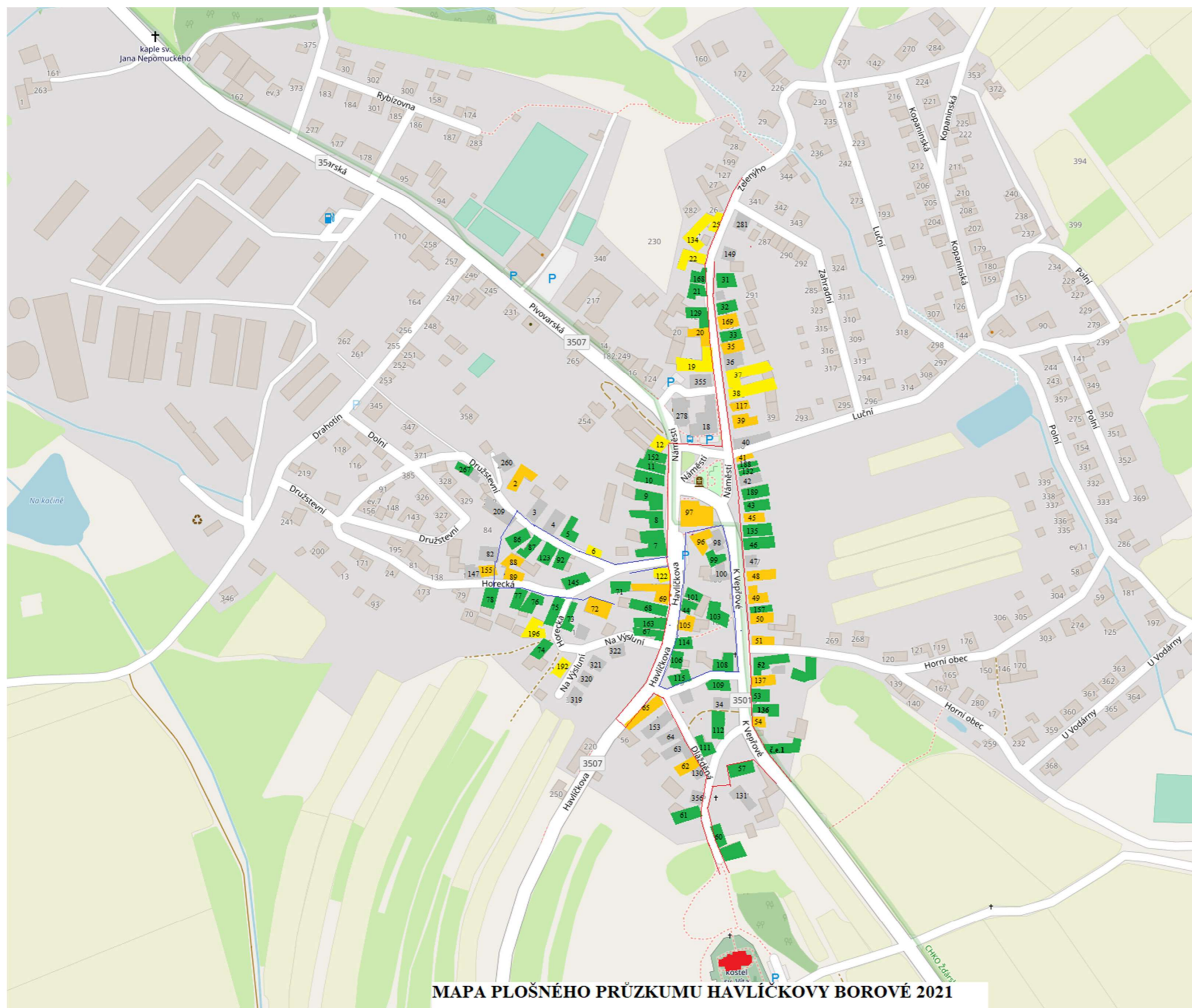
¹¹⁵ Tamtéž.

¹¹⁶ ÚAZK. Originální mapy stabilního katastru Čech – ves Borová.[online]. [cit. 01. 07. 2021]. Dostupné z: <https://ags.cuzk.cz/archiv/openmap.html?typ=omc&idrastru=B2_a_4C_412_5>

¹¹⁷ Tamtéž.

¹¹⁸ Mapy.cz. Havlíčkova Borová – letecký snímek.[online]. [12.07. 2021]. Dostupné z: <<https://mapy.cz/zakladni?x=15.7815682&y=49.6368519&z=16&base=ophoto>>

¹¹⁹ SOKA Havlíčkův Brod, Pamětní kniha obecního úřadu/ místního národního výboru Havlíčkova Borová 1929–1950, fol. 84-85.



LEGENDA:

určující charakter PZ



dotvářející charakter PZ



gotika



první polovina 19. st.



druhá polovina 19. st.



první polovina 20. st.



novodobé stavby po roce 1945



Havlíčková Borová

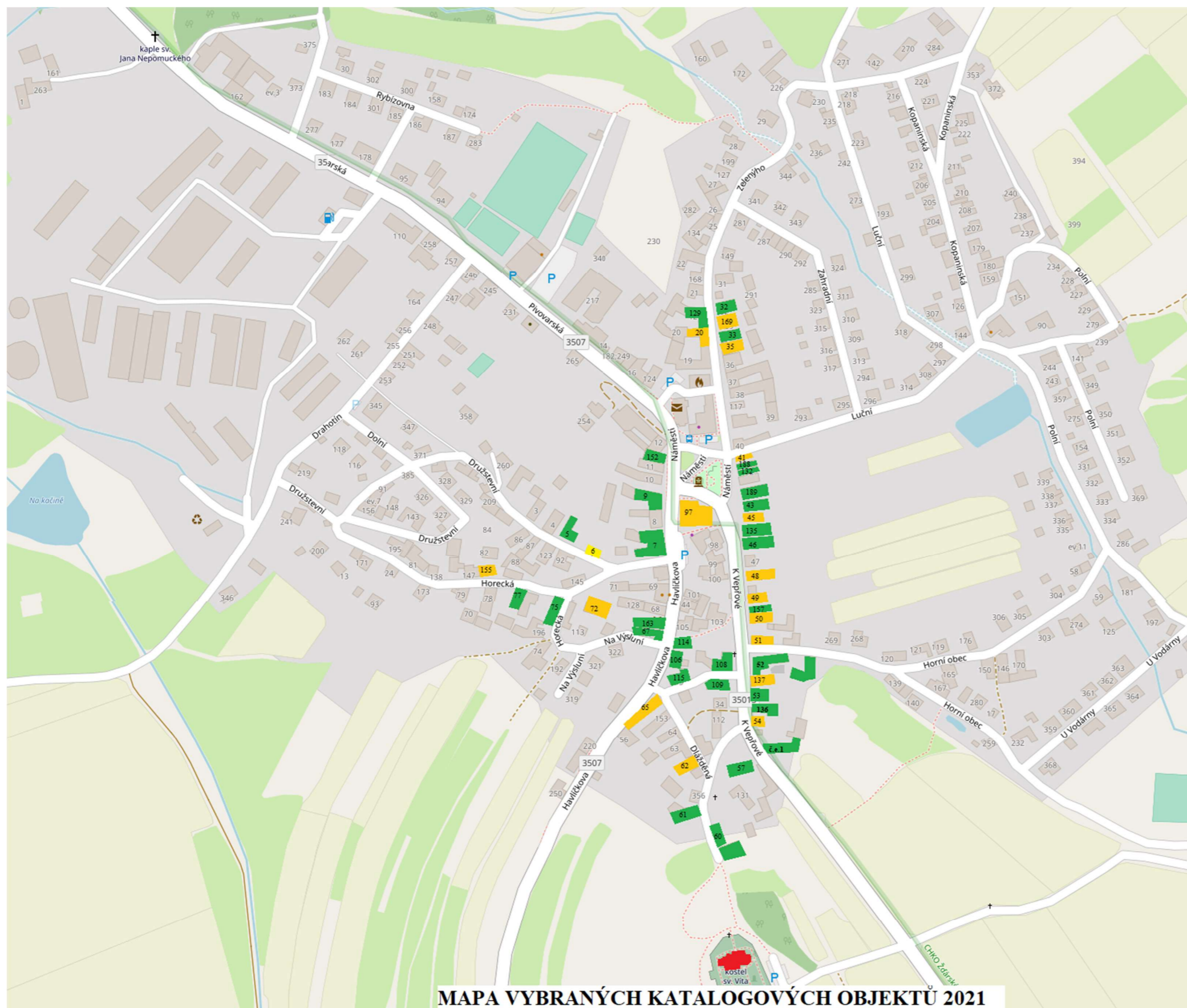
stavebněhistorický rozbor

zpracoval: Jan Jelinek

6/2021
Formát: A3

MAPA PLOŠNÉHO PRŮZKUMU HAVLÍČKOVY BOROVÉ 2021

Příloha A: Stavebně-historický rozbor zkoumané části Havlíčkovy Borové



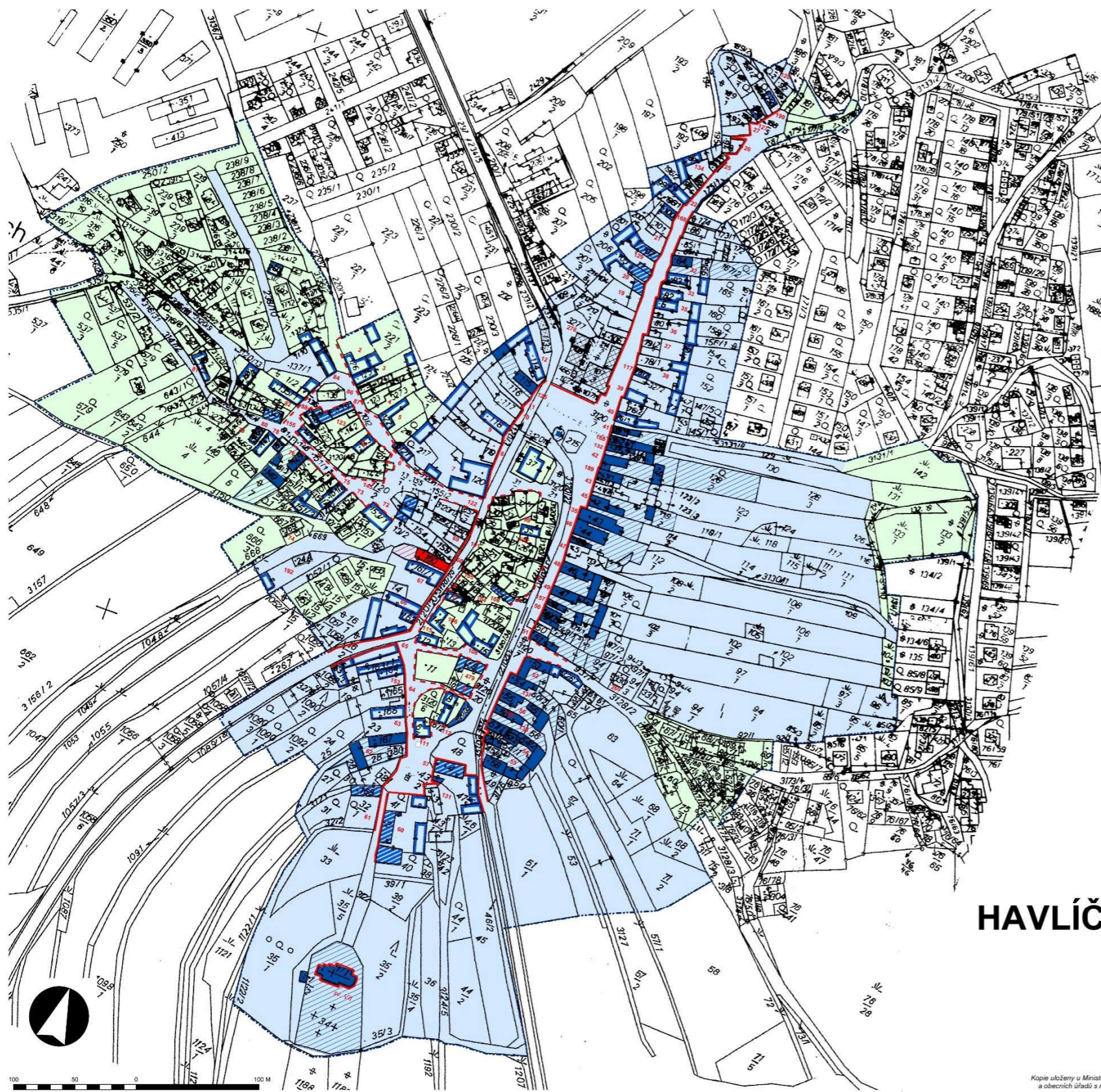
LEGENDA:

- gotika**
- první polovina 19. st.**
- druhá polovina 19. st.**
- první polovina 20. st.**
- novodobé stavby po roce 1945**

Havlíčková Borová
 stavebněhistorický rozbor
 zpracoval: Jan Jelínek
 6/2021
 Formát: A3

MAPA VYBRANÝCH KATALOGOVÝCH OBJEKTŮ 2021

Příloha B: Stavebně-historický rozbor vybraných objektů



Legenda

- | | | | |
|-----------------------------|---------------------------------|--------------------------------|---------------------------------|
| hranice PZ | ----- hranice PZ | objekty | □ ostatní |
| drobné objekty | ■ ostatní | ■ národní kulturní památka | ■ kulturní památka |
| ■ národní kulturní památka | ■ kulturní památka | ■ návrh na prohlášení za KP | ■ spoluvytvářející charakter PZ |
| ■ návrh na prohlášení za KP | □ spoluvytvářející charakter PZ | ■ rušící charakter PZ | |
| významné stromy | ○ významné stromy | objekty zaniklé | □ objekty zaniklé |
| liniové objekty | — liniové objekty | chráněné plochy | ■ národní kulturní památka |
| prostory (linie) | — určující charakter PZ | ■ kulturní památka | ■ návrh na prohlášení za KP |
| — dotvářející charakter PZ | — k dostavbě | části PZ | ■ A - určující charakter PZ |
| — kompoziční osy | — kompoziční osy | ■ B - dotvářející charakter PZ | ■ C - doplňující charakter PZ |
| | | vodní plochy | ■ vodní plochy |

PAMÁTKOVÁ ZÓNA HAVLÍČKOVA BOROVÁ

(03796), okres Havlíčkův Brod, Kraj Vysočina

1:2 000

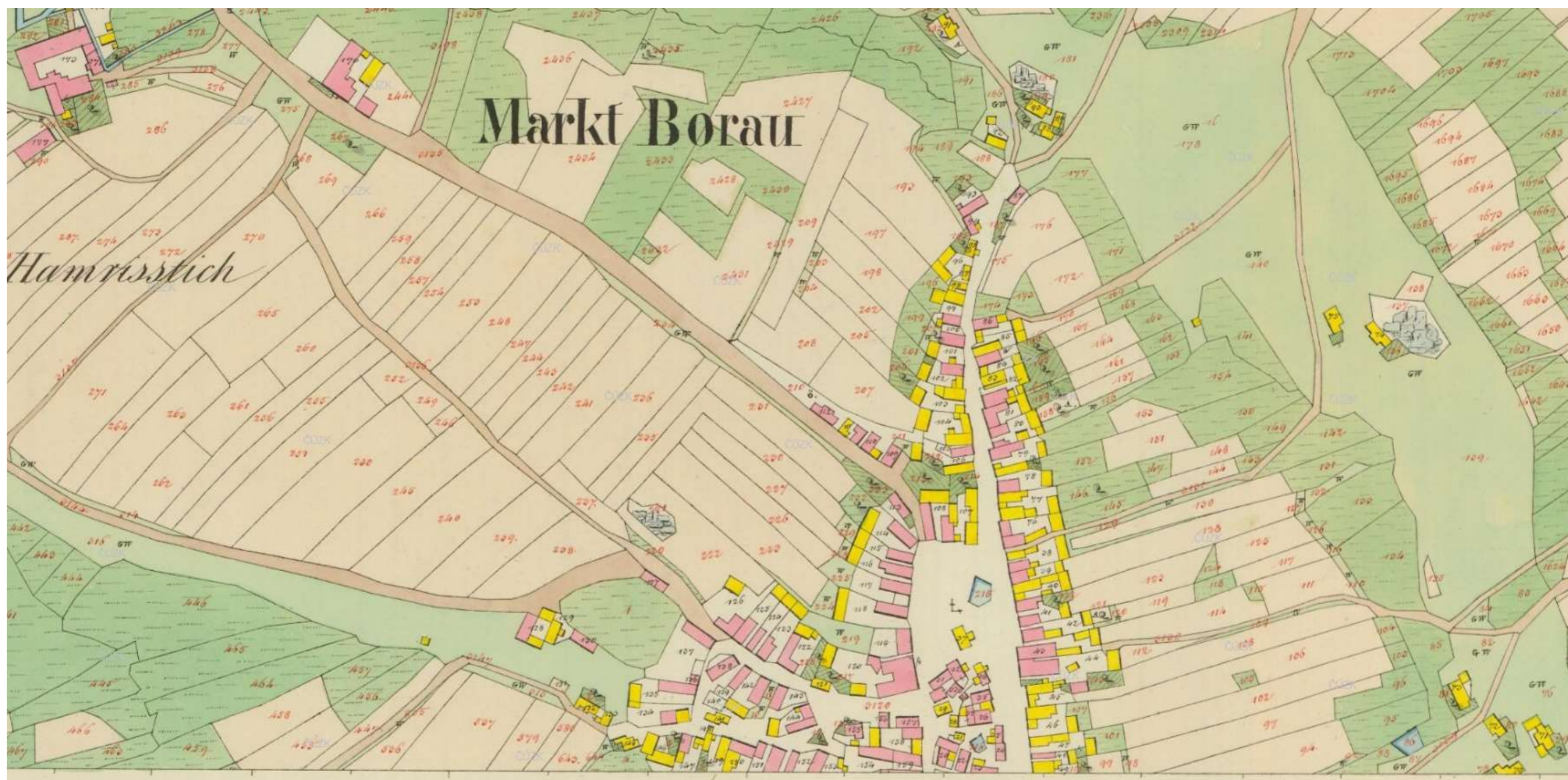
podle vyhlášky MK ČR č. 108/2003 Sb., částka 44, ze dne 1. dubna 2003
o prohlášení území s historickým prostředím ve vybraných městech
a obcích za památkové zóny a určování podmínek pro jejich ochranu
zpracoval Národní památkový ústav

25.11.2003

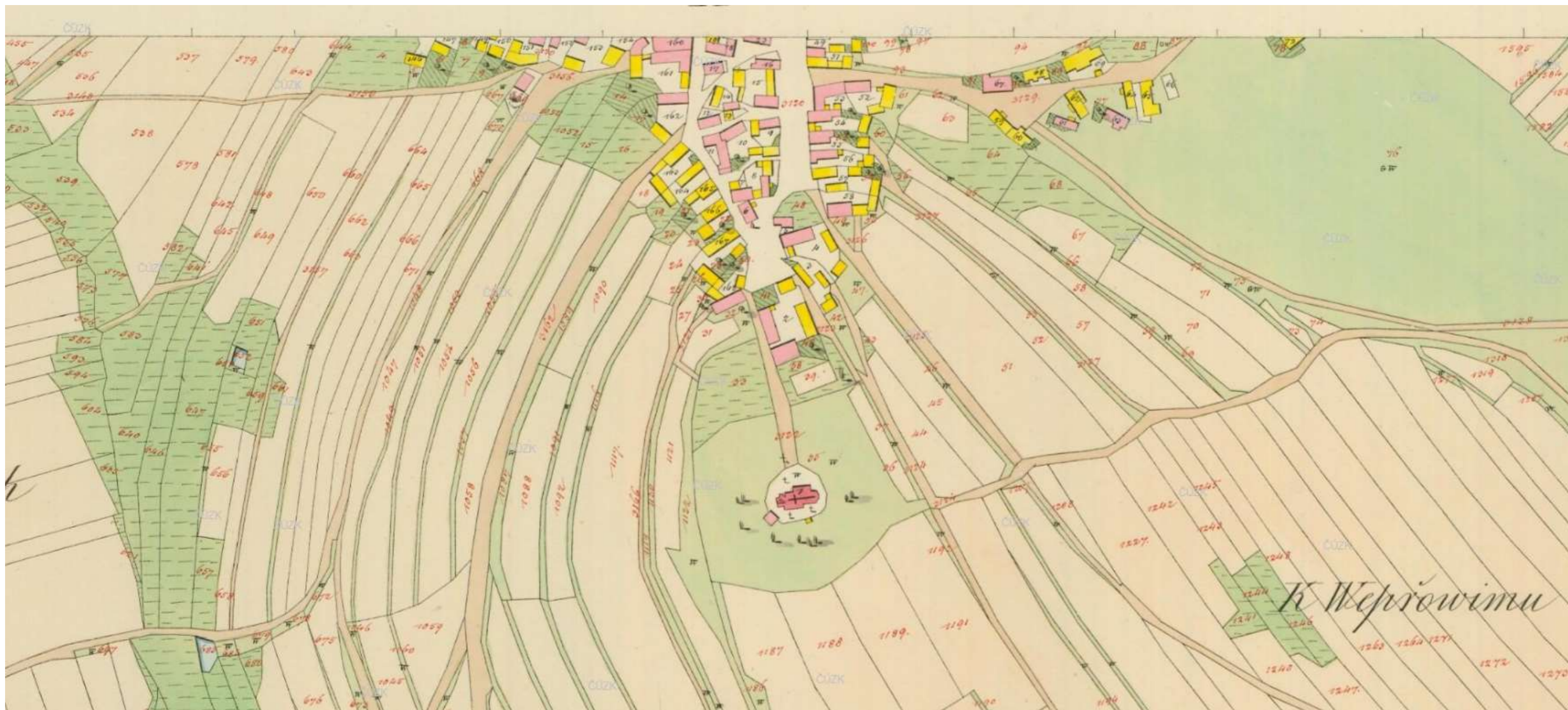
polohopisný obsah Český úřad geodetický a kartografický

Kopie uloženy u Ministerstva kultury, odborné organizace státní památkové péče, příslušných krajských úřadů
a obecních úřadů s rozšířenou působností, a u dalších měst a obcí, pokud se na jejich území zóny nacházejí

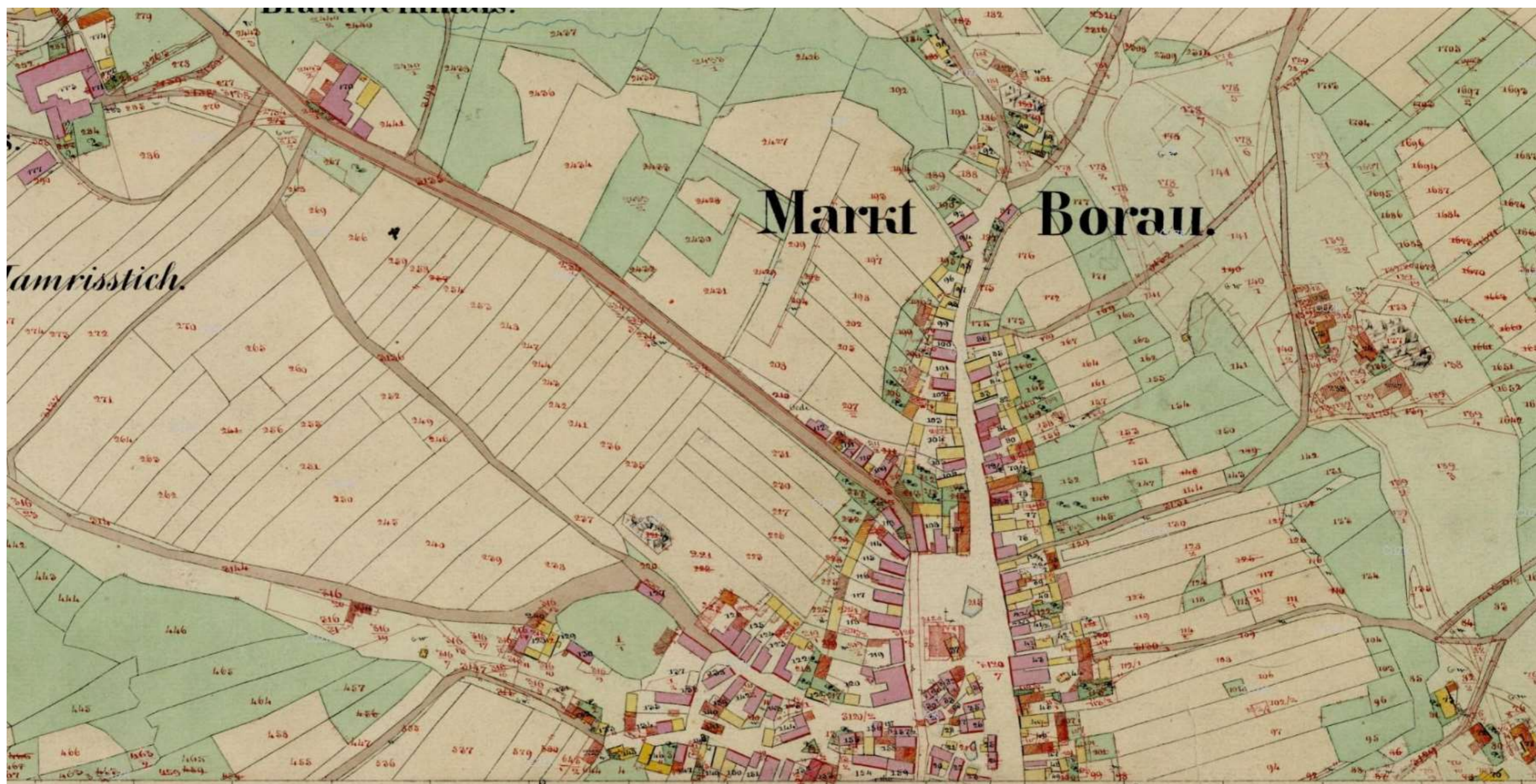
Příloha C: Památková zóna Havlíčkova Borová



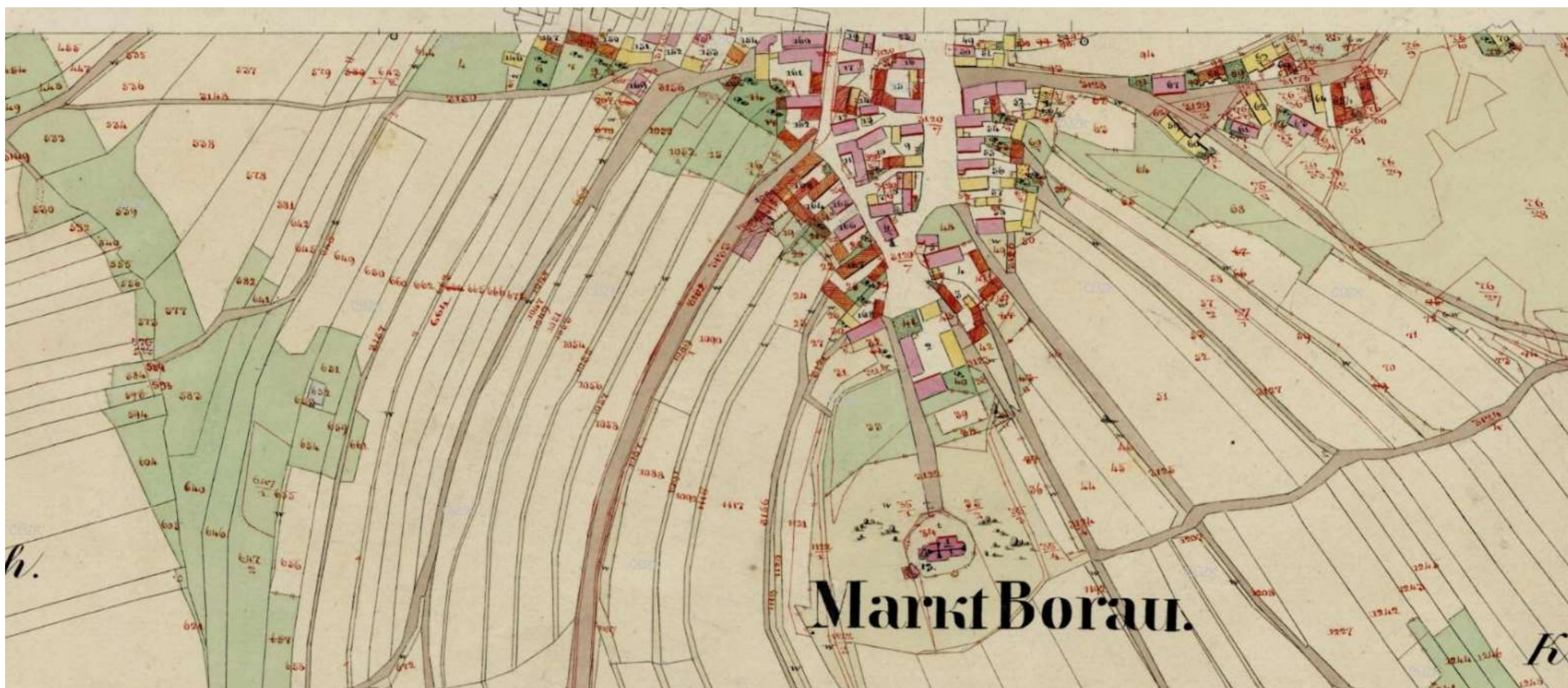
Příloha D1: Císařské povinné otisky stabilního katastru 1: 2880–1838 1. část



Příloha D2: Císařské povinné otisky stabilního katastru 1: 2880–1838 2. část



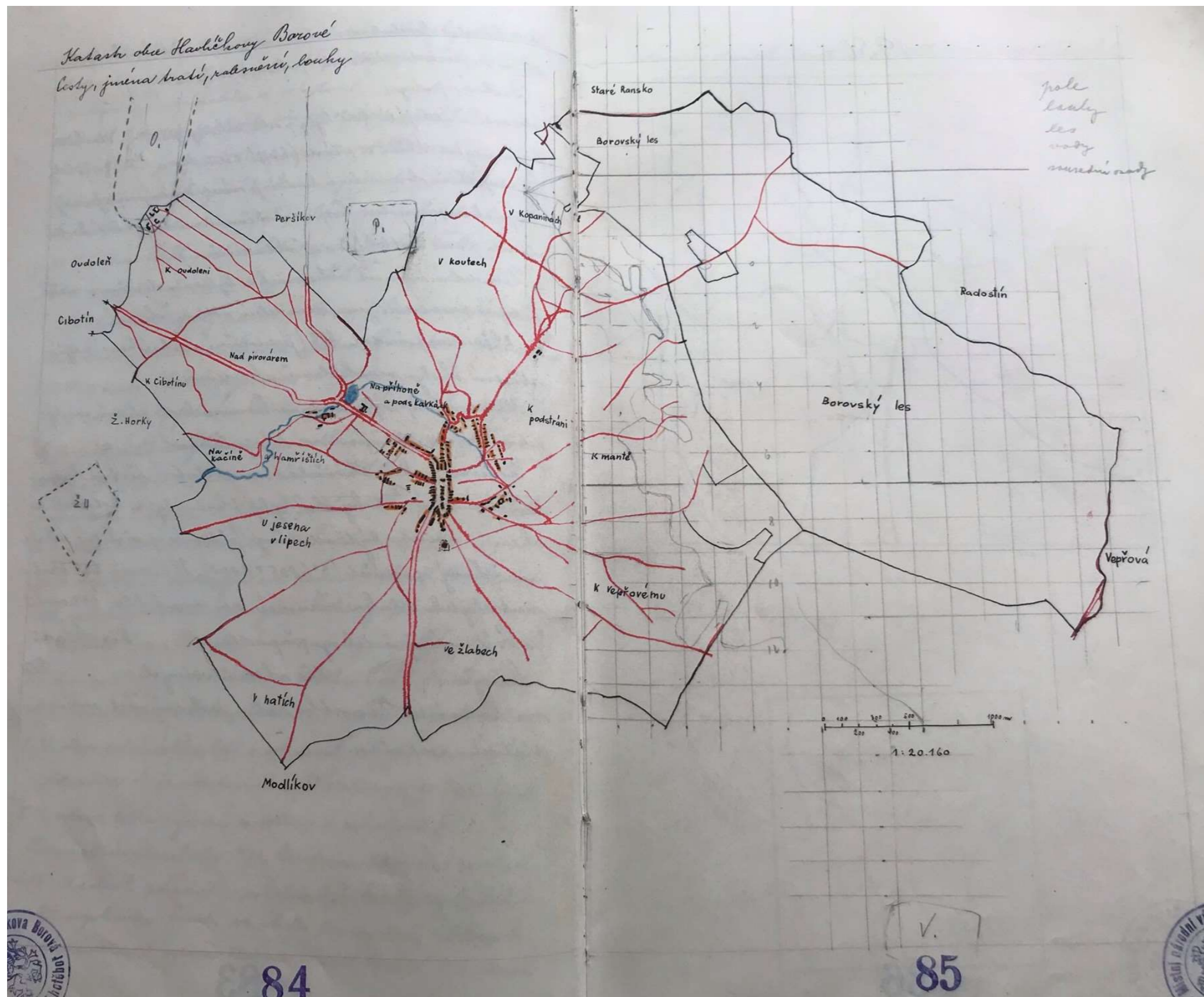
Příloha E1: Originální mapa stabilního katastru 1: 2880 s reambulací v roce 1877 1. část



Příloha E1: Originální mapa stabilního katastru 1: 2880 s reambulací v roce 1877 2. část



Aktuální satelitní snímek Havlíčkovy Borové



Katastr obce Havlíčkovy Borové 1950