


DLA12 – Dalkovy a Linkovy Autobus (L=12.0)  
 Celková délka 12.000m  
 Celková šířka 2.500m  
 Celková výška karoserie 3.700m  
 Min. světlá výška karoserie 0.334m  
 Rozchod kol 2.500m  
 Doba otáčení mezi plnými rejdy 6.00 s  
 Poloměr zatáčení mezi stěnami 10.500m

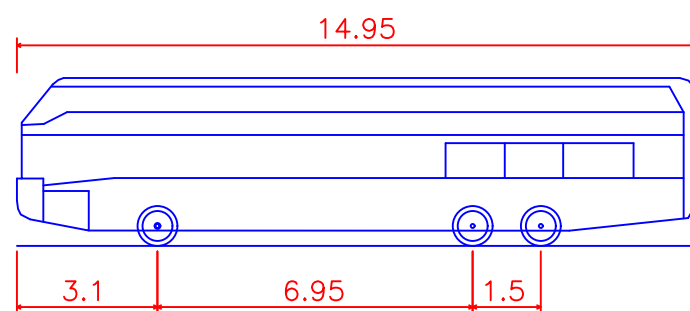
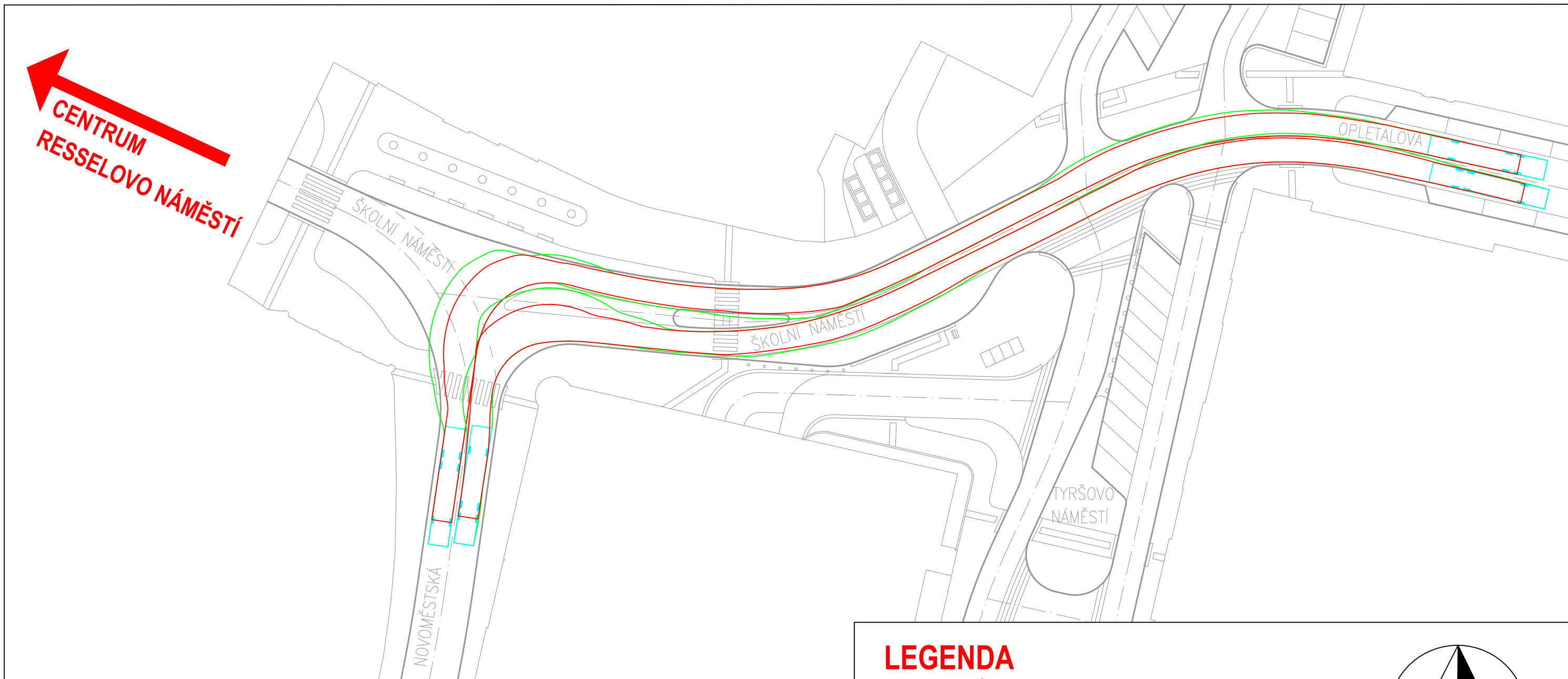
## LEGENDA

### NAVRHOVANÝ STAV

- HRANY NAVRŽENÝCH ÚPRAV
- VLEČNÁ KŘIVKA - OBRYŠ KAROSERIE VOZIDLA
- VLEČNÁ KŘIVKA - JÍZDNÍ STOPA VOZIDLA



S-JTSK	BPV	Univerzita Pardubice Dopravní fakulta Jana Pernera	
vypracovala: Bc. LUCIE ŠÁROVÁ	vedoucí práce: Ing. FRANTIŠEK HABURAJ, Ph.D.	<b>DIPLOMOVÁ PRÁCE</b>	
téma:  Návrh úpravy Tyršova a Školního náměstí v Chrudimi		kod předmětu: PCDDP	formáty: 2 x A4
příloha:  Vlečné křivky - dálkový a linkový autobus, délka 12m		datum: 6/2017 měřítko: 1:500	č. výkresu:  <b>C.8.1</b>
Studijní obor – Dopravní stavitelství, Magisterské studium, 1. ročník			




DLA15 – Dálkový a Linkový Autobus (L=15.0)  
 Celková délka 14.950m  
 Celková šířka 2.500m  
 Celková výška karoserie 3.700m  
 Min. světla výška karoserie 0.334m  
 Rozchod kol 2.500m  
 Doba otáčení mezi plnými rejdy 6.00 s  
 Poloměr zatáčení mezi stěnami 11.950m

14.950m  
 2.500m  
 3.700m  
 0.334m  
 2.500m  
 6.00 s  
 11.950m

## LEGENDA

### NAVRHOVANÝ STAV

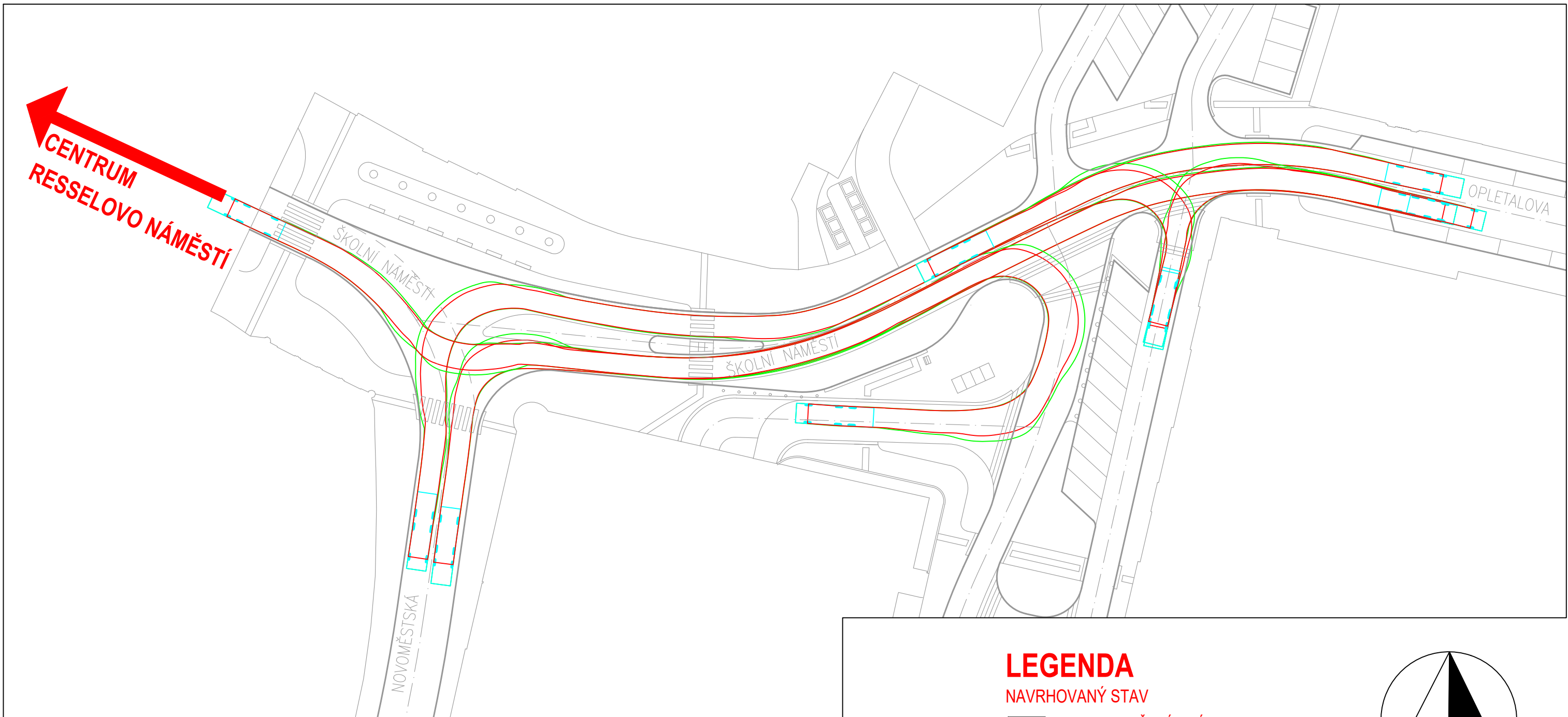
- HRANY NAVRŽENÝCH ÚPRAV
- VLEČNÁ KŘIVKA - OBRYŠ KAROSERIE VOZIDLA
- VLEČNÁ KŘIVKA - JÍZDNÍ STOPA VOZIDLA



S-JTSK




BPV

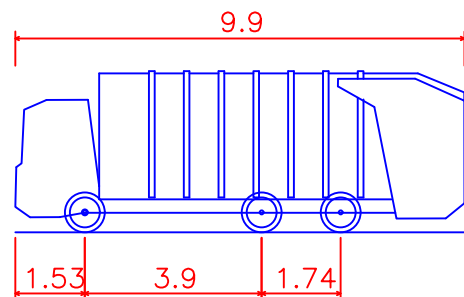

vypracovala: Bc. LUCIE ŠÁROVÁ	vedoucí práce: Ing. FRANTIŠEK HABURAJ, Ph.D.	
<b>DIPLOMOVÁ PRÁCE</b>		
téma: Návrh úpravy Tyršova a Školního náměstí v Chrudimi	kod předmětu: PCDPP	formáty: 2 x A4
	datum: 6/2017	
	měřítko: 1:500	
příloha: Vlečné křivky - dálkový a linkový autobus, délka 15m	č. výkresu: <b>C.8.2</b>	
Studijní obor – Dopravní stavitelství, Magisterské studium, 1. ročník		



## LEGENDA

NAVRHOVANÝ STAV


-  HRANY NAVRŽENÝCH ÚPRAV
-  VLEČNÁ KŘIVKA - OBRYS KAROSERIE VOZIDLA
-  VLEČNÁ KŘIVKA - JÍZDNÍ STOPA VOZIDLA

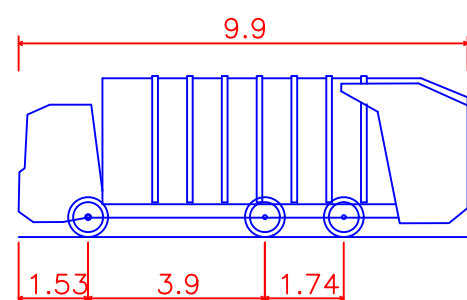
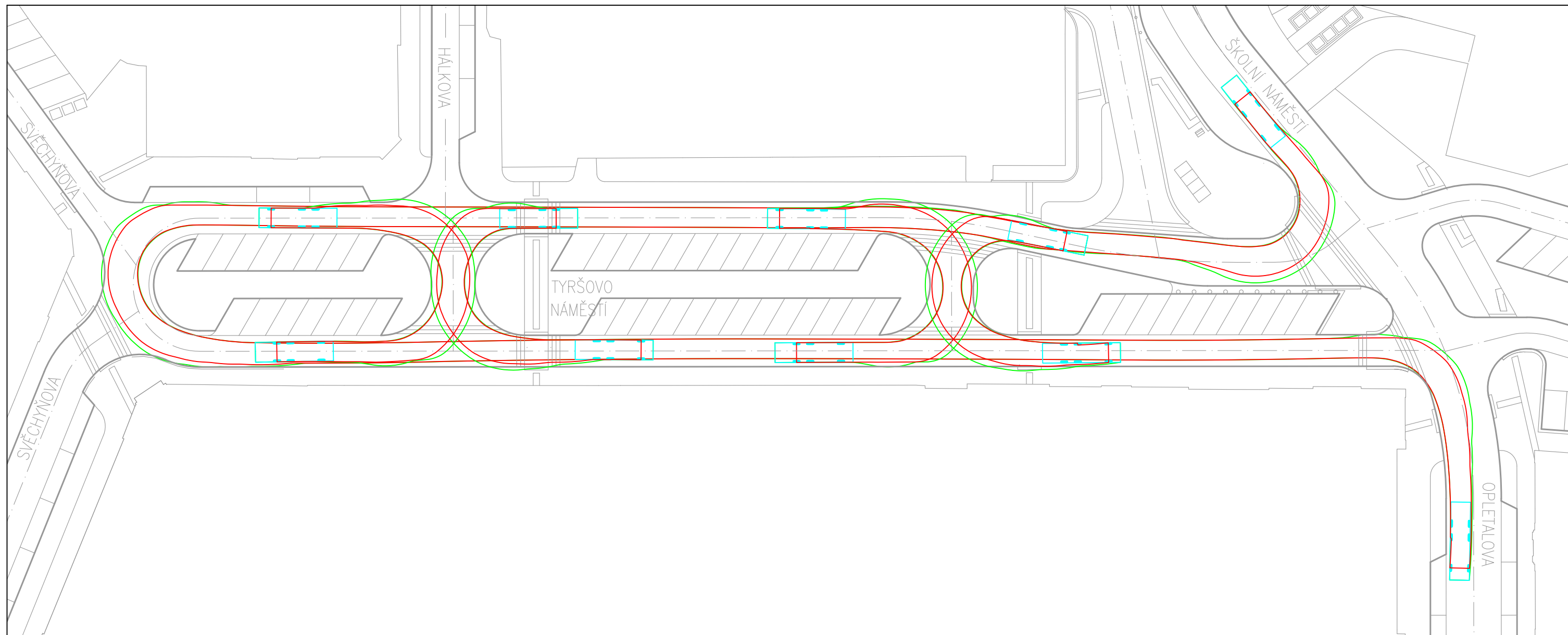


ASK03 – Automobil na Svoz Komunálního Odpadu (3 Naprawy)  
 Celková délka 9.900m  
 Celková šířka 2.500m  
 Celková výška karoserie 3.550m  
 Min. světlá výška karoserie 0.304m  
 Rozchod kol 2.500m  
 Doba otáčení mezi plnými rejdy 5.00 s  
 Poloměr zatáčení mezi stěnami 10.250m

S-JTSK

BPV

vypracovala: Bc. LUCIE ŠÁROVÁ	vedoucí práce: Ing. FRANTIŠEK HABURAJ, Ph.D.	 Univerzita Pardubice Dopravní fakulta Jana Pernera
<b>DIPLOMOVÁ PRÁCE</b>		
téma: Návrh úpravy Tyršova a Školního náměstí v Chrudimi		kod předmětu: PCDDP datum: 6/2017 měřítko: 1:500 formáty: 2 x A4
příloha: Vlečné křivky - automobil na svoz komunálního odpadu	č. výkresu: <b>C.8.3</b>	
Studijní obor – Dopravní stavitelství, Magisterské studium, 1. ročník		

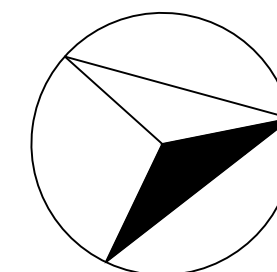


ASK03 – Automobil na Svoz Komunalního Odpadu (3 Napravy)  
 Celková délka 9.900m  
 Celková šířka 2.500m  
 Celková výška karoserie 3.550m  
 Min. světlá výška karoserie 0.304m  
 Rozchod kol 2.500m  
 Doba otáčení mezi plnými rejdy 5.00 s  
 Poloměr zatáčení mezi stěnami 10.250m

## LEGENDA


### NAVRHOVANÝ STAV

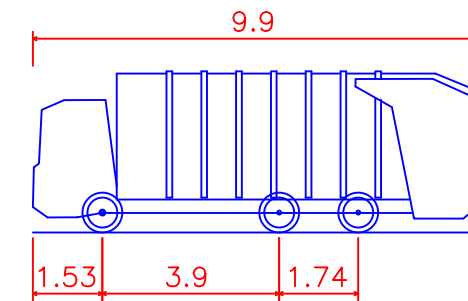
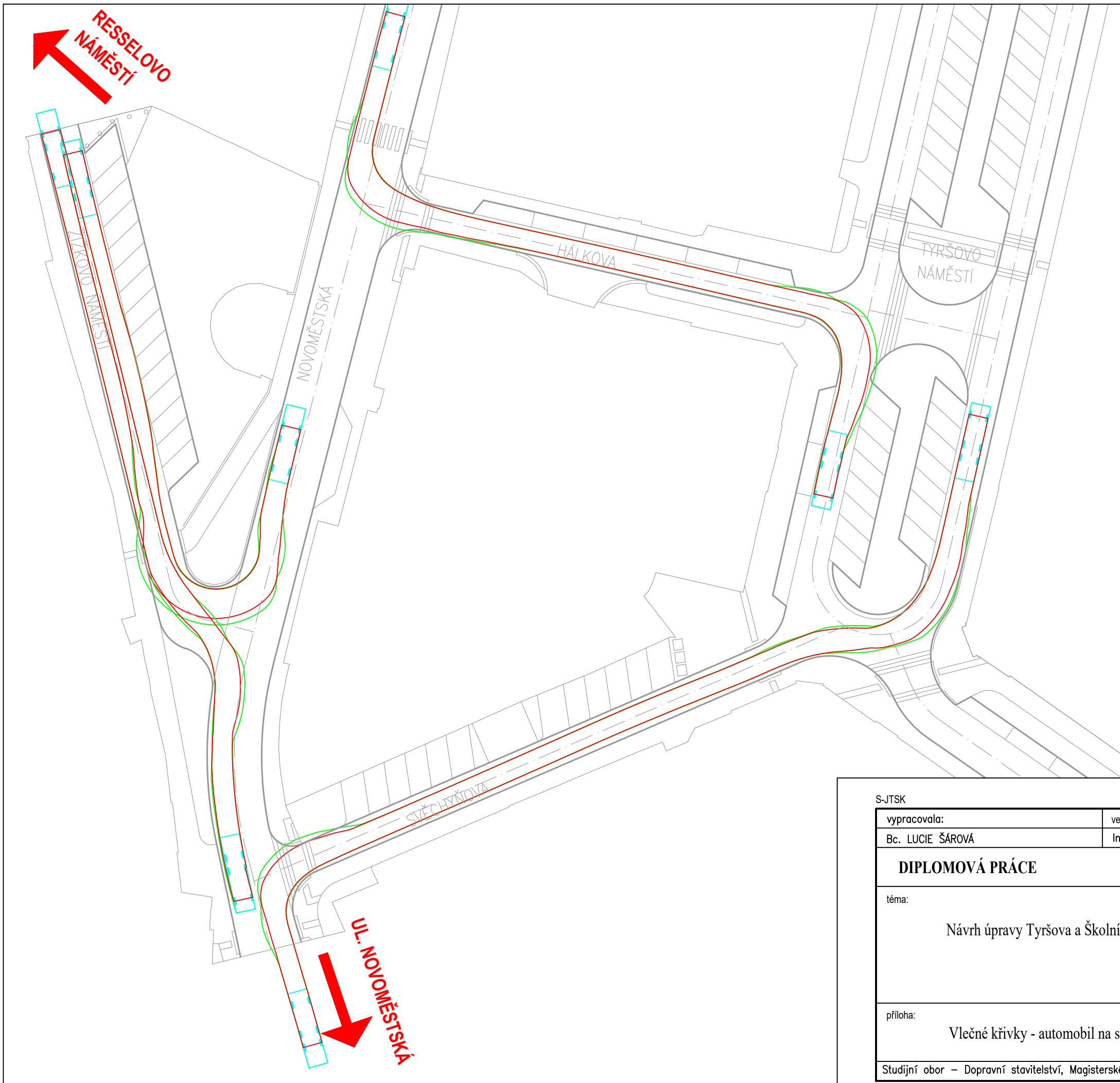
- HRANY NAVRŽENÝCH ÚPRAV
- VLEČNÁ KŘIVKA - OBRYS KAROSERIE VOZIDLA
- VLEČNÁ KŘIVKA - JÍZDNÍ STOPA VOZIDLA



S-JTSK

BPV

vypracovala: Bc. LUCIE ŠÁROVÁ		vedoucí práce: Ing. FRANTIŠEK HABURAJ, Ph.D.		 Univerzita Pardubice Doprvní fakulta Jana Pernera
<b>DIPLOMOVÁ PRÁCE</b>				
téma: Návrh úpravy Tyršova a Školního náměstí v Chrudimi		kod předmětu: PCDDP	formáty: 2 x A4	
		datum: 6/2017		
		měřítko: 1:500		
příloha: Vlečné křivky - automobil na svoz komunálního odpadu		č. výkresu: <b>C.8.4</b>		
Studijní obor – Dopravní stavitelství, Magisterské studium, 1. ročník				




ASK03 – Automobil na Svoz Komunalního Odpadu (3 Napravy)  
 Celková délka 9.900m  
 Celková šířka 2.500m  
 Celková výška karoserie 3.550m  
 Min. světla výška karoserie 0.304m  
 Rozchod kol 2.500m  
 Doba otáčení mezi plnými rejdy 5.00 s  
 Poloměr zatáčení mezi stěnami 10.250m

## LEGENDA


NAVRHOVANÝ STAV

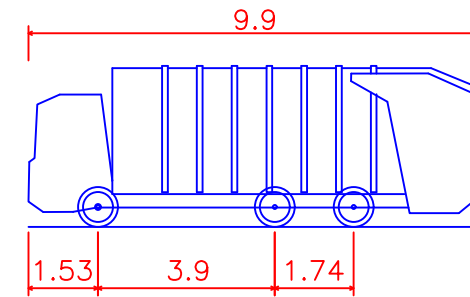
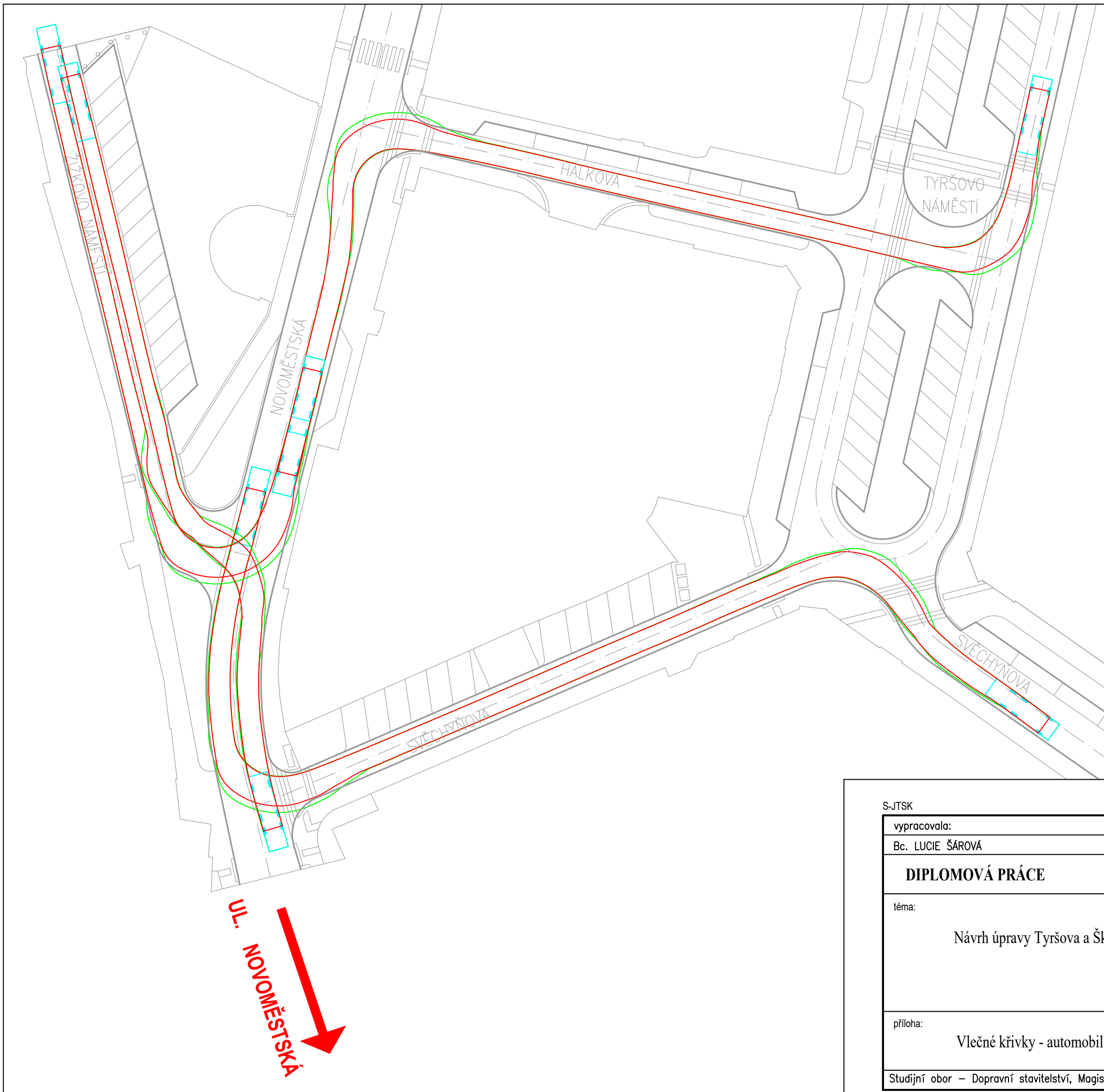
- HRANY NAVRŽENÝCH ÚPRAV
- VLEČNÁ KŘIVKA - OBRYŠ KAROSERIE VOZIDLA
- VLEČNÁ KŘIVKA - JÍZDNÍ STOPA VOZIDLA



S-JTSK

BPV

vypracovala: Bc. LUCIE ŠÁROVÁ	vedoucí práce: Ing. FRANTIŠEK HABURAJ, Ph.D.	 Univerzita Pardubice Dopravní fakulta Jana Pernera
<b>DIPLOMOVÁ PRÁCE</b>		
téma: Návrh úpravy Tyršova a Školního náměstí v Chrudimi	kod předmětu: PCDDP	formáty: 2 x A4
	datum: 6/2017	
	měřítko: 1:500	
příloha: Vlečné křivky - automobil na svoz komunálního odpadu	č. výkresu: <b>C.8.5</b>	
Studijní obor – Dopravní stavitelství, Magisterské studium, 1. ročník		




ASKO3 – Automobil na Svoz Komunalniho Odpadu (3 Napravy)

Celková délka	9.900m
Celková šířka	2.500m
Celková výška karoserie	3.550m
Min. světlá výška karoserie	0.304m
Rozchod kol	2.500m
Doba otáčení mezi plnými rejdy	5.00 s
Poloměr zatáčení mezi stěnami	10.250m

## LEGENDA


### NAVRHOVANÝ STAV

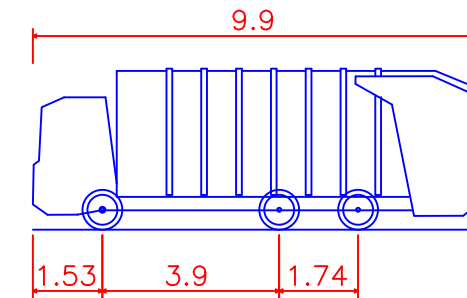
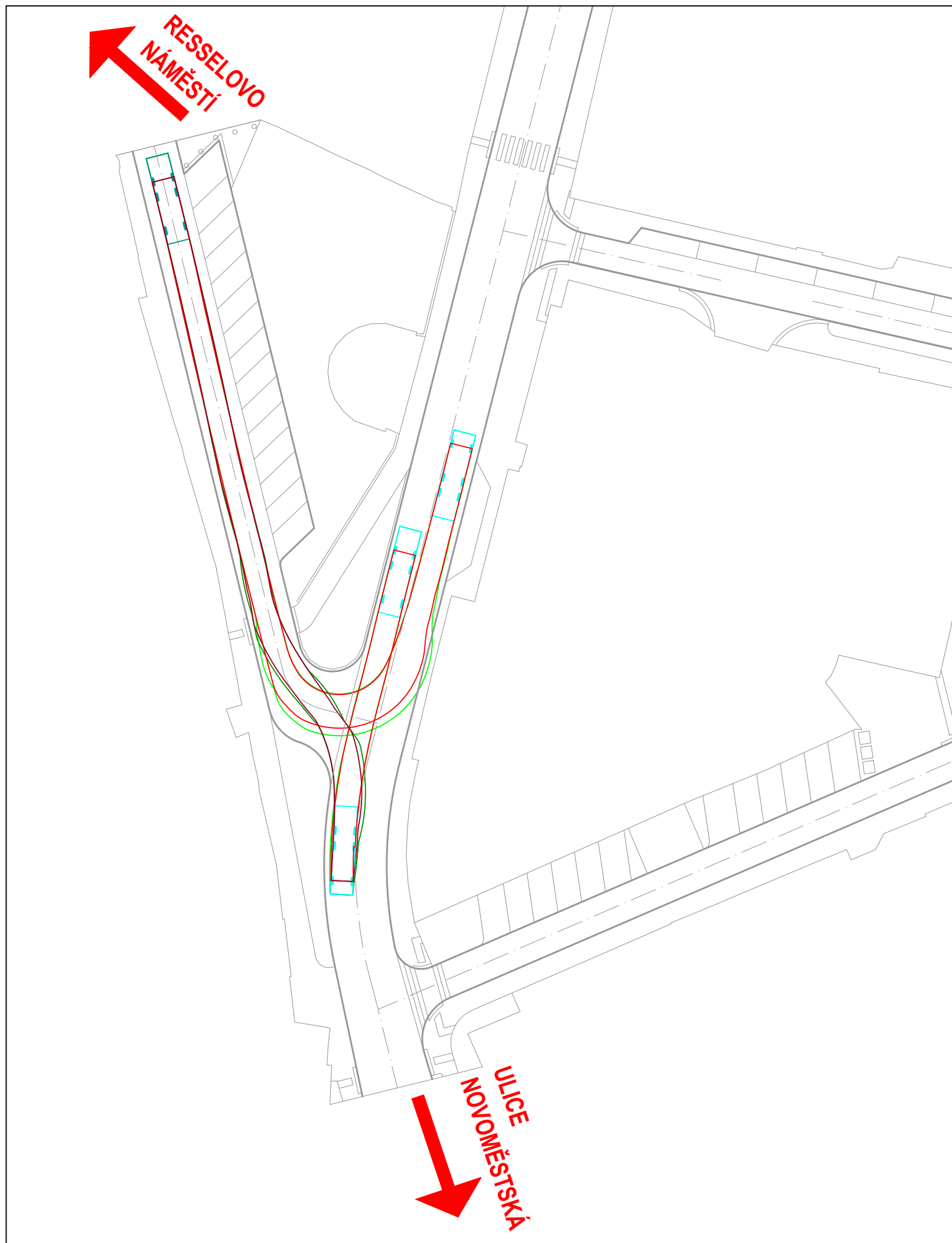
- HRANY NAVRŽENÝCH ÚPRAV
- VLEČNÁ KŘIVKA - OBRYŠ KAROSERIE VOZIDLA
- VLEČNÁ KŘIVKA - JÍZDNÍ STOPA VOZIDLA



S-JTSK

BPV

vypracovala: Bc. LUCIE ŠÁROVÁ	vedoucí práce: Ing. FRANTIŠEK HABURAJ, Ph.D.	 Univerzita Pardubice Dopravní fakulta Jana Pernera
<b>DIPLOMOVÁ PRÁCE</b>		
téma: Návrh úpravy Tyršova a Školního náměstí v Chrudimi	kod předmětu: PCDPP	formáty: 2 x A4
	datum: 6/2017	
	měřítko: 1:500	
příloha: Vlečné křivky - automobil na svoz komunálního odpadu	č. výkresu: <b>C.8.6</b>	
Studijní obor – Dopravní stavitelství, Magisterské studium, 1. ročník		







ASK03 – Automobil na Svoz Komunálního Odpadu (3 Naprawy)

Celková délka	9.900m
Celková šířka	2.500m
Celková výška karoserie	3.550m
Min. světelná výška karoserie	0.304m
Rozchod kol	2.500m
Doba otáčení mezi plnými rejdy	5.00 s
Poloměr zatáčení mezi stěnami	10.250m

## LEGENDA


NAVRHOVANÝ STAV


-  HRANY NAVRŽENÝCH ÚPRAV
-  VLEČNÁ KŘIVKA - OBRYS KAROSERIE VOZIDLA
-  VLEČNÁ KŘIVKA - JÍZDNÍ STOPA VOZIDLA




S-JTSK

BPV

vypracovala: Bc. LUCIE ŠÁROVÁ	vedoucí práce: Ing. FRANTIŠEK HABURAJ, Ph.D.	 Univerzita Pardubice Dopravní fakulta Jana Pernera
<b>DIPLOMOVÁ PRÁCE</b>		
téma: Návrh úpravy Tyršova a Školního náměstí v Chrudimi	kod předmětu: PCDDP	formáty: 2 x A4
	datum: 6/2017	
	měřítko: 1:500	
příloha: Vlečné křivky - automobil na svoz komunálního odpadu	č. výkresu: <b>C.8.7</b>	
Studijní obor – Dopravní stavitelství, Magisterské studium, 1. ročník		

vypracovala:	vedoucí práce:	 Univerzita Pardubice Dopravní fakulta Jana Pernera
Bc. LUCIE ŠÁROVÁ	Ing. FRANTIŠEK HABURAJ, Ph.D.	
<b>DIPLOMOVÁ PRÁCE</b>		
téma:	Návrh úpravy Tyršova a Školního náměstí v Chrudimi	kod předmětu: PCDPP
		datum: 6/2017
		měřítko:
příloha:		č. výkresu:
	Doklady	D.
Studijní obor - Dopravní stavitelství, Magisterské studium, 1. ročník		



vypracovala:	vedoucí práce:	 Univerzita Pardubice Dopravní fakulta Jana Pernera
Bc. LUCIE ŠÁROVÁ	Ing. FRANTIŠEK HABURAJ, Ph.D.	
<b>DIPLOMOVÁ PRÁCE</b>		
téma:	Návrh úpravy Tyršova a Školního náměstí v Chrudimi	kod předmětu: PCDPP
		datum: 6/2017
		měřítko:
příloha:		č. výkresu:
	Výkaz výměr	D.1
Studijní obor - Dopravní stavitelství, Magisterské studium, 1. ročník		

# ZADÁNÍ S VÝKAZEM VÝMĚR

**Stavba:** Návrh úpravy Tyršova a Školního náměstí v Chrudimi

**Objekt:**

Objednatel: Univerzita Pardubice, Studentská 95

Zhotovitel: Bc. Lucie Šárová

Místo: Pardubice

Zpracoval: Bc. Lucie Šárová

Datum: 28. 1. 2017

Č.	KCN	Kód položky	Popis	MJ	Množství celkem	Jednotková cena zadání	Celková cena zadání
----	-----	-------------	-------	----	-----------------	------------------------	---------------------

## HSV Práce a dodávky HSV

### 1 Zemní práce

1	001	112101101	Kácení stromů listnatých D kmene do 300 mm	kus	3,000		
2	001	112201101	Odstranění pařezů D do 300 mm	kus	3,000		
3	221	113201112	Vytrhání obrub silničních ležatých	m	2 345,000		
4	221	113204111	Vytrhání obrub záhonových	m	395,000		
5	001	122102203	Odkopávky a prokopávky nezapažené pro silnice objemu do 5000 m3 v hornině tř. 1 a 2	m3	2 049,000		
6	001	162201455	Vodorovné přemístění větví stromů listnatých do 3 km D kmene do 300 mm	kus	3,000		
7	001	162201465	Vodorovné přemístění kmenů stromů listnatých do 3 km D kmene do 300 mm	kus	3,000		
8	001	162201475	Vodorovné přemístění pařezů do 3 km D do 300 mm	kus	3,000		
9	001	162701105	Vodorovné přemístění do 10000 m výkopku/sypaniny z horniny tř. 1 až 4	m3	1 405,000		
"výkop-zásyp" 2049-644					1 405,000		
10	001	171201201	Uložení sypaniny na skládky	m3	1 405,000		
11	001	171201211	Poplatek za uložení odpadu ze sypaniny na skládce (skládkovné)	t	2 529,000		
1405*1,8					2 529,000		
12	001	174101101	Zásyp jam, šachet rýh nebo kolem objektů sypaninou se zhutněním	m3	644,000		
13	231	180404111	Založení hřišťového trávníku výsevem na vrstvě ornice	m2	2 830,000		
14	005	005724100	osivo směs travní parková	kg	84,985		
2830,0 * 0,03					84,985		
15	001	181301112	Rozprostření ornice tl vrstvy do 150 mm pl přes 500 m2 v rovině nebo ve svahu do 1:5	m2	1 132,000		
16	001	181951101	Úprava pláně v hornině tř. 1 až 4 bez zhutnění	m2	2 830,000		
17	001	181951102	Úprava pláně v hornině tř. 1 až 4 se zhutněním	m2	15 250,000		
18	001	182301132	Rozprostření ornice pl přes 500 m2 ve svahu přes 1:5 tl vrstvy do 150 mm	m2	1 698,000		
19	221	R113107147	Odstranění stávající komunikace včetně přilehlých ploch	m2	16 382,000		

### 2 Zakládání

20	271	212752312	Trativod z drenážních trubek plastových tuhých DN 150 mm včetně lože otevřený výkop	m	2 077,000		
21	002	213141121	Zřízení vrstvy z geotextilie ve sklonu do 1:2 š do 3 m	m2	3 325,000		
22	693	693110040	geotextilie tkaná (polypropylen) PK-TEX PP 60 230 g/m2	m2	3 823,750		
3325 * 1,15					3 823,750		

### 5 Komunikace pozemní

23	589	589351800	vrstva podkladní kamenivo stmelené hydraulickým pojivem VIBROCEM	m3	316,510		
"MHD, zásobování - plocha*tl." 119*0,21					24,990		
"vedlejší komunikace pod dlažbu - plocha*tl." 1822*0,16					291,520		
Součet					316,510		
24	221	564851111	Podklad ze štěrkodrtě ŠD tl 150 mm	m2	8 299,000		
"vedlejší komunikace pod asfalt" 2*1515					3 030,000		
"chodníky" 5269					5 269,000		
Součet					8 299,000		
25	221	564861111	Podklad ze štěrkodrtě ŠD tl 200 mm	m2	4 775,000		

## ZADÁNÍ S VÝKAZEM VÝMĚR

**Stavba:** Návrh úpravy Tyršova a Školního náměstí v Chrudimi

**Objekt:**

Objednatel: Univerzita Pardubice, Studentská 95

Zhotovitel: Bc. Lucie Šárová

Místo: Pardubice

Zpracoval: Bc. Lucie Šárová

Datum: 28. 1. 2017

Č.	KCN	Kód položky	Popis	MJ	Množství celkem	Jednotková cena zadání	Celková cena zadání
			"hlavní komunikace" 2953		2 953,000		
			"vedlejší komunikace pod dlažbu" 1822		1 822,000		
			Součet		4 775,000		
26	221	564871111	Podklad ze štěrkodrtě ŠD tl 250 mm	m2	3 691,000		
			"výjezdy" 464		464,000		
			"MHD, zásobování" 119		119,000		
			"parkování" 3108		3 108,000		
			Součet		3 691,000		
27	221	564952111	mm	m2	2 953,000		
			"hlavní komunikace" 2953		2 953,000		
28	221	565155121	Asfaltový beton vrstva podkladní ACP 16 (obalované kamenivo OKS) tl 70 mm š přes 3 m	m2	1 515,000		
			"vedlejší komunikace" 1515		1 515,000		
29	221	565165121	Asfaltový beton vrstva podkladní ACP 16 (obalované kamenivo OKS) tl 80 mm š přes 3 m	m2	2 953,000		
			"hlavní komunikace" 2953		2 953,000		
30	221	577134141	Asfaltový beton vrstva obrusná ACO 11 (ABS) tř. I tl 40 mm š přes 3 m z modifikovaného asfaltu	m2	4 468,000		
			"hlavní komunikace" 2953		2 953,000		
			"vedlejší komunikace" 1515		1 515,000		
			Součet		4 468,000		
31	221	591211111	Kladení dlažby z kostek drobných z kamene do lože z kameniva těžného tl 50 mm	m2	5 394,000		
			"kostky tl.100mm"				
			"vedlejší komunikace" 1822		1 822,000		
			"výjezdy" 464		464,000		
			"parkování" 3108		3 108,000		
			Součet		5 394,000		
32	221	591211112R	Kladení dlažby z kostek drobných z kamene do lože z betonu prostého	m2	420,000		
			"kostky tl.100mm"				
			"vodící proužek" 420		420,000		
33	583	583801200	kostka dlažební drobná, žula velikost 8/10 cm	t	1 542,800		
			(5513+420)*0,1*2,6		1 542,580		
34	221	591241111	Kladení dlažby z kostek drobných z kamene na MC tl 50 mm	m2	119,000		
			"MHD, zásobování" 119		119,000		
35	221	591411111	Kladení dlažby z mozaiky jednobarevné komunikací pro pěší lože z kameniva	m2	5 269,000		
			"kostky tl.60mm"				
			"chodníky" 5269		5 269,000		
36	583	583800100	mozaika dlažební, žula 4/6 cm šedá	t	821,964		
			5269*0,06*2,6		821,964		
37	221	591241111R	Dlažba pro nevidomé	m2	292,800		
			"signální a varovné pásy"		292,800		
38	221	R573111116	Postřik infiltrační s posypem z asfaltu v množství 0,70 kg/m2	m2	4 468,000		
			"hlavní komunikace" 2953		2 953,000		
			"vedlejší komunikace" 1515		1 515,000		
			Součet		4 468,000		

# ZADÁNÍ S VÝKAZEM VÝMĚR

**Stavba:** Návrh úpravy Tyršova a Školního náměstí v Chrudimi

**Objekt:**

Objednatel: Univerzita Pardubice, Studentská 95

Zhotovitel: Bc. Lucie Šárová

Místo: Pardubice

Zpracoval: Bc. Lucie Šárová

Datum: 28. 1. 2017

Č.	KCN	Kód položky	Popis	MJ	Množství celkem	Jednotková cena zadání	Celková cena zadání
39	221	R573211112	Postřik živičný spojovací z asfaltu v množství do 0,50 kg/m2	m2	4 468,000		
			"hlavní komunikace" 2953		2 953,000		
			"vedlejší komunikace" 1515		1 515,000		
			Součet		4 468,000		

## 8 Trubní vedení

40	271	895941111	Zřízení vpusti kanalizační uliční z betonových dílců typ UV-50 normální	kus	39,000		
41	592	592238200	vpust' betonová uliční TBV-Q 500/290 K /skruž/ 29x50x5 cm	kus	39,000		
42	592	592238210	vpust' betonová uliční TBV-Q 660/180 /prstenec/ 18x66x10 cm	kus	39,000		
43	592	592238220	vpust' betonová uliční TBV-Q 500/626 VD /dno/ 62,6 x 49,5 x 5 cm	kus	39,000		
44	592	592238780	mříž M1 D400 DIN 19583-13, 500/500 mm	kus	39,000		
45	592	592238750	koš pozink. D1 DIN 4052, nízký, pro rám 500/300	kus	39,000		

## 9 Ostatní konstrukce a práce, bourání

46	221	914111111	Montáž svislé dopravní značky do velikosti 1 m2 objímkami na sloupek nebo konzolu	kus	111,000		
47	404	404R440451	značka dopravní svislá FeZn do 1m2	kus	111,000		
48	404	404R440452	značka dopravní svislá FeZn do 2m2	kus	12,000		
49	221	914111121	Montáž svislé dopravní značky do velikosti 2 m2 objímkami na sloupek nebo konzolu	kus	12,000		
50	221	914511111	Montáž sloupku dopravních značek délky do 3,5 m s betonovým základem	kus	123,000		
			111+12		123,000		
51	404	404452410	patka hliníková HP 70	kus	123,000		
52	404	404452300	sloupek Zn 70 - 350	kus	93,000		
53	221	915211111	Vodorovné dopravní značení bílým plastem dělicí čáry souvislé šířky 125 mm	m	206,000		
54	221	915211121	Vodorovné dopravní značení bílým plastem dělicí čáry přerušované šířky 125 mm	m	150,000		
55	221	915231111	Vodorovné dopravní značení bílým plastem přechody pro chodce, šipky, symboly	m2	43,000		
56	221	916131213	Osazení silničního obrubníku betonového stojatého s boční opěrou do lože z betonu prostého	m	2 803,000		
			2403		2 803,000		
57	583	583803730	obrubník kamenný přímý, (bPP) žula, OP6 15x25	m	2 803,000		
58	221	916231213	Osazení chodníkového obrubníku betonového stojatého s boční opěrou do lože z betonu prostého	m	657,000		
			657		657,000		
59	592	592173040	obrubník betonový zahradní přírodní šedá 50x5x20 cm	kus	1 314,000		
			657*2		1 314,000		
60	221	916431111	Osazení bezbariérového betonového obrubníku do betonového lože tl 150 mm	m	48,000		
			48		48,000		
61	592	592175300	obrubník HK přímý 40x37x100 cm šedý	kus	48,000		
62	221	916991121	Lože pod obrubníky, krajníky nebo obruby zdlažebních kostek z betonu prostého	m3	423,000		
63	221	R915211122	Vodorovné dopravní značení bílým plastem dělicí čáry přerušované šířky 250 mm	m	34,500		
64	221	R915231113	Vodorovné dopravní značení bílým plastem -dopravní stín	m2	3,700		
65	221	R915231117	Vodorovné dopravní značení žlutým plastem - MHD	m2	44,000		

## ZADÁNÍ S VÝKAZEM VÝMĚR

**Stavba:** Návrh úpravy Tyršova a Školního náměstí v Chrudimi

**Objekt:**

Objednatel: Univerzita Pardubice, Studentská 95

Zhotovitel: Bc. Lucie Šárová

Místo: Pardubice

Zpracoval: Bc. Lucie Šárová

Datum: 28. 1. 2017

Č.	KCN	Kód položky	Popis	MJ	Množství celkem	Jednotková cena zadání	Celková cena zadání
66	241	R926951513	Přístřešek zastávky MHD	kus	1,000		
67	241	R926951514	Označník zastávky MHD	kus	1,000		
68	221	966006211	Odstranění svislých dopravních značek ze sloupů, sloupků nebo konzol	kus	35,000		
69	241	R926951515	Odstranění označníku zastávky MHD	kus	1,000		

### 997 Přesun sutě

70	006	997006512	Vodorovné doprava suti s naložením a složením na skládku do 1 km	t	2 301,426		
71	006	997006519	Příplatek k vodorovnému přemístění suti na skládku ZKD 1 km přes 1 km	t	13 808,556		
72	221	R997221856	Poplatek za uložení odpadu z vybourané komunikace na skládce (skládkovné)	t	2 301,426		

### 998 Přesun hmot

73	221	998225111	Přesun hmot pro pozemní komunikace s krytem z kamene, monolitickým betonovým nebo živičným	t	6 395,389		
74	221	998225191	Příplatek k přesunu hmot pro pozemní komunikace s krytem z kamene, živičným, betonovým do 1000 m	t	6 395,389		


### VRN Vedlejší rozpočtové náklady

#### VRN1 Průzkumné, geodetické a projektové práce

75	000	012103000	Geodetické práce před výstavbou	KPL	1,000		
76	000	013254000	Dokumentace skutečného provedení stavby	KPL	1,000		

#### VRN3 Zařízení staveniště

77	000	030001000	Zařízení staveniště	KPL	1,000		
----	-----	-----------	---------------------	-----	-------	--	--

vypracovala:	vedoucí práce:	 <p>Univerzita Pardubice Dopravní fakulta Jana Pernera</p>
Bc. LUCIE ŠÁROVÁ	Ing. FRANTIŠEK HABURAJ, Ph.D.	
<b>DIPLOMOVÁ PRÁCE</b>		
téma:	<p>Návrh úpravy Tyršova a Školního náměstí v Chrudimi</p>	kod předmětu: PCDPP
		datum: 6/2017
		měřítko:
příloha:		č. výkresu:
	Orientační rozpočet stavby	D.2
Studijní obor - Dopravní stavitelství, Magisterské studium, 1. ročník		

# KRYCÍ LIST ROZPOČTU

Název stavby	<b>Návrh úpravy Tyršova a Školního náměstí v Chrudimi</b>	JKSO	
Název objektu		EČO	
		Místo	Pardubice
		IČ	DIČ
Objednatel	Univerzita Pardubice, Studentská 95		
Projektant	Bc. Lucie Šárová		
Zhotovitel	Dopravní fakulta Jana Pernera		
Zpracoval	Bc. Lucie Šárová		
	Rozpočet číslo	Dne	CZ-CPV
		28.1.2017	CZ-CPA

## Měrné a účelové jednotky

Počet	Náklady / 1 m.j.	Počet	Náklady / 1 m.j.	Počet	Náklady / 1 m.j.
0	0,00	0	0,00	0	0,00

## Rozpočtové náklady v CZK

A		Základní rozp. náklady		B		Doplňkové náklady		C		Náklady na umístění stavby	
1	HSV	Dodávky	22 984 133,14	8	Práce přesčas		0,00	13	Zařízení staveniště		0,00
2		Montáž	14 080 545,14	9	Bez pevné podl.		0,00	14	Projektové práce		0,00
3	PSV	Dodávky	0,00	10	Kulturní památka		0,00	15	Územní vlivy		0,00
4		Montáž	0,00	11			0,00	16	Provozní vlivy		0,00
5	"M"	Dodávky	0,00					17	Jiné VRN		0,00
6		Montáž	0,00					18	VRN z rozpočtu		1 340 350,00
7	ZRN (ř. 1-6)		37 064 678,28	12	DN (ř. 8-11)			19	VRN (ř. 13-18)		1 340 350,00
20	HZS		0,00	21	Kompl. činnost		0,00	22	Ostatní náklady		0,00

<b>Projektant, Zhotovitel, Objednatel</b>				<b>D</b>		<b>Celkem bez DPH</b>		<b>38 405 028,28</b>	
		<b>DPH</b>	<b>%</b>	<b>Základ daně</b>			<b>DPH celkem</b>		
		snížená	15,0	0,00			0,00		
		základní	21,0	38 405 028,28			8 065 055,94		
		<b>Cena s DPH</b>						<b>46 470 084,22</b>	
		<b>E</b>		<b>Přípočty a odpočty</b>					
		Dodá zadavatel						0,00	
		Klouzavá doložka						0,00	
		Zvýhodnění						0,00	

## REKAPITULACE ROZPOČTU

Stavba: Návrh úpravy Tyršova a Školního náměstí v Chrudimi komunikace

Objekt:

Objednatel: Univerzita Pardubice, Studentská 95

Zhotovitel: Bc. Lucie Šárová

Zpracoval: Bc. Lucie Šárová

Místo: Pardubice

Datum: 28. 1. 2017

Kód	Popis	Cena celkem
1	2	3

HSV	Práce a dodávky HSV	37 064 678,28
1	Zemní práce	7 479 595,03
2	Zakládání	1 194 139,30
5	Komunikace pozemní	19 612 319,98
8	Trubní vedení	215 315,10
9	Ostatní konstrukce a práce, bourání	5 365 442,72
997	Přesun sutě	2 723 967,82
998	Přesun hmot	473 898,33

VRN	Vedlejší rozpočtové náklady	1 340 350,00
VRN1	Průzkumné, geodetické a projektové práce	154 000,00
VRN3	Zařízení staveniště	1 186 350,00

**Cena bez DPH 38 405 028,28**

**Cena s DPH 46 470 084,22**



# ROZPOČET S VÝKAZEM VÝMĚR

**Stavba: Návrh úpravy Tyršova a Školního náměstí v Chrudimi komunikace**

**Objekt:**

Objednatel: Univerzita Pardubice, Studentská 95

Zhotovitel: Bc. Lucie Šárová

Místo: Pardubice

Zpracoval: Bc. Lucie Šárová

Datum: 28. 1. 2017

Č.	KCN	Kód položky	Popis	MJ	Množství celkem	Cena jednotková	Cena celkem
1	2	3	4	5	6	7	8

## HSV Práce a dodávky HSV

**37 064 678,28**

### 1 Zemní práce

**7 479 595,03**

1	001	112101101	Kácení stromů listnatých D kmene do 300 mm	kus	3,000	1 012,00	3 036,00
2	001	112201101	Odstranění pařezů D do 300 mm	kus	3,000	268,40	805,20
3	221	113201112	Vytrhání obrub silničních ležatých	m	2 345,000	112,20	263 109,00
4	221	113204111	Vytrhání obrub záhonových	m	395,000	39,20	15 484,00
5	001	122102203	Odkopávky a prokopávky nezapažené pro silnice objemu do 5000 m3 v hornině tř. 1 a 2	m3	2 049,000	82,00	168 018,00
6	001	162201455	Vodorovné přemístění větví stromů listnatých do 3 km D kmene do 300 mm	kus	3,000	28,10	84,30
7	001	162201465	Vodorovné přemístění kmenů stromů listnatých do 3 km D kmene do 300 mm	kus	3,000	404,80	1 214,40
8	001	162201475	Vodorovné přemístění pařezů do 3 km D do 300 mm	kus	3,000	92,30	276,90
9	001	162701105	Vodorovné přemístění do 10000 m výkopku/sypaniny z horniny tř. 1 až 4	m3	1 405,000	285,00	400 425,00
"výkop-zásyp" 2049-644					1 405,000		
10	001	171201201	Uložení sypaniny na skládky	m3	1 405,000	23,10	32 455,50
11	001	171201211	Poplatek za uložení odpadu ze sypaniny na skládce (skládkovné)	t	2 529,000	290,00	733 410,00
1405*1,8					2 529,000		
12	001	174101101	Zásyp jam, šachet rýh nebo kolem objektů sypaninou se zhutněním	m3	644,000	106,00	68 264,00
13	231	180404111	Založení hřišového trávníku výsevem na vrstvě ornice	m2	2 830,000	77,20	218 476,00
14	005	005724100	osivo směs travní parková	kg	84,985	98,00	8 328,53
2830,0 * 0,03					84,985		
15	001	181301112	Rozprostření ornice tl vrstvy do 150 mm pl přes 500 m2 v rovině nebo ve svahu do 1:5	m2	1 132,000	34,00	38 488,00
16	001	181951101	Úprava pláně v hornině tř. 1 až 4 bez zhutnění	m2	2 830,000	9,60	27 168,00
17	001	181951102	Úprava pláně v hornině tř. 1 až 4 se zhutněním	m2	15 250,000	29,10	443 775,00
18	001	182301132	Rozprostření ornice pl přes 500 m2 ve svahu přes 1:5 tl vrstvy do 150 mm	m2	1 698,000	49,00	83 202,00
19	221	R113107147	Odstranění stávající komunikace včetně přilehlých ploch	m2	16 382,000	303,60	4 973 575,20

### 2 Zakládání

**1 194 139,30**

20	271	212752312	Trativod z drenážních trubek plastových tuhých DN 150 mm včetně lože otevřený výkop	m	2 077,000	444,40	923 018,80
21	002	213141121	Zřízení vrstvy z geotextilie ve sklonu do 1:2 š do 3 m	m2	3 325,000	31,40	104 405,00
22	693	693110040	geotextilie tkaná (polypropylen) PK-TEX PP 60 230 g/m2	m2	3 823,750	43,60	166 715,50
3325 * 1,15					3 823,750		

# ROZPOČET S VÝKAZEM VÝMĚR

**Stavba: Návrh úpravy Tyršova a Školního náměstí v Chrudimi komunikace**

**Objekt:**

Objednatel: Univerzita Pardubice, Studentská 95

Zhotovitel: Bc. Lucie Šárová

Místo: Pardubice

Zpracoval: Bc. Lucie Šárová

Datum: 28. 1. 2017

Č.	KCN	Kód položky	Popis	MJ	Množství celkem	Cena jednotková	Cena celkem
1	2	3	4	5	6	7	8

**5 Komunikace pozemní 19 612 319,98**

23	589	589351800R	Směs stmelena cementem (vyztužena KARI sítí) C20/25	m3	316,510	2 860,00	905 218,60
			"MHD, zásobování - plocha*tl." 119*0,21		24,990		
			"vedlejší komunikace pod dlažbu - plocha*tl." 1822*0,16		291,520		
			Součet		316,510		
24	221	564851111	Podklad ze šterkodrtě ŠD tl 150 mm	m2	8 299,000	120,00	995 880,00
			"vedlejší komunikace pod asfalt" 2*1515		3 030,000		
			"chodníky" 5269		5 269,000		
			Součet		8 299,000		
25	221	564861111	Podklad ze šterkodrtě ŠD tl 200 mm	m2	4 775,000	145,00	692 375,00
			"hlavní komunikace" 2953		2 953,000		
			"vedlejší komunikace pod dlažbu" 1822		1 822,000		
			Součet		4 775,000		
26	221	564871111	Podklad ze šterkodrtě ŠD tl 250 mm	m2	3 691,000	178,20	657 736,20
			"výjezdy" 464		464,000		
			"MHD, zásobování" 119		119,000		
			"parkování" 3108		3 108,000		
			Součet		3 691,000		
27	221	564952111	Podklad z mechanicky zpevněného kameniva MZK tl 150 mm	m2	2 953,000	232,10	685 391,30
			"hlavní komunikace" 2953		2 953,000		
28	221	565155121	Asfaltový beton vrstva podkladní ACP 16 (obalované kamenivo OKS) tl 70 mm š přes 3 m	m2	1 515,000	372,00	563 580,00
			"vedlejší komunikace" 1515		1 515,000		
29	221	565165121	Asfaltový beton vrstva podkladní ACP 16 (obalované kamenivo OKS) tl 80 mm š přes 3 m	m2	2 953,000	415,80	1 227 857,40
			"hlavní komunikace" 2953		2 953,000		
30	221	577134141	Asfaltový beton vrstva obrusná ACO 11 (ABS) tř. I tl 40 mm š přes 3 m z modifikovaného asfaltu	m2	4 468,000	295,90	1 322 081,20
			"hlavní komunikace" 2953		2 953,000		
			"vedlejší komunikace" 1515		1 515,000		
			Součet		4 468,000		
31	221	591211111	Kladení dlažby z kostek drobných z kamene do lože z kameniva těženého tl 50 mm	m2	5 394,000	409,20	2 207 224,80
			"kostky tl.100mm"				
			"vedlejší komunikace" 1822		1 822,000		
			"výjezdy" 464		464,000		
			"parkování" 3108		3 108,000		
			Součet		5 394,000		
32	221	591211112R	Kladení dlažby z kostek drobných z kamene do lože z betonu prostého	m2	420,000	490,00	205 800,00
			"kostky tl.100mm"				
			"vodící proužek" 420		420,000		
33	583	583801200	kostka dlažební drobná, žula velikost 8/10 cm	t	1 542,580	2 706,00	4 174 221,48
			(5513+420)*0,1*2,6		1 542,580		
34	221	591241111	Kladení dlažby z kostek drobných z kamene na MC tl 50 mm	m2	119,000	513,70	61 130,30

## ROZPOČET S VÝKAZEM VÝMĚR

**Stavba: Návrh úpravy Tyršova a Školního náměstí v Chrudimi komunikace**

**Objekt:**

Objednatel: Univerzita Pardubice, Studentská 95

Zhotovitel: Bc. Lucie Šárová

Místo: Pardubice

Zpracoval: Bc. Lucie Šárová

Datum: 28. 1. 2017

Č.	KCN	Kód položky	Popis	MJ	Množství celkem	Cena jednotková	Cena celkem
1	2	3	4	5	6	7	8

"MHD, zásobování" 119 119,000

35	221	591411111	Kladení dlažby z mozaiky jednobarevné komunikací pro pěší lože z kameniva	m2	5 269,000	506,00	2 666 114,00
----	-----	-----------	---	----	-----------	--------	--------------

"kostky tl.60mm"

"chodníky" 5269 5 269,000

36	583	583800100	mozaika dlažební, žula 4/6 cm šedá	t	821,964	3 586,00	2 947 562,90
					5269*0,06*2,6		821,964

37	221	591241111R	Dlažba pro nevidomé	m2	292,800	520,00	152 256,00
					"signální a varovné pásy"		292,800

38	221	R573111116	Postřik infiltrační s posypem z asfaltu v množství 0,70 kg/m2	m2	4 468,000	16,00	71 488,00
----	-----	------------	---	----	-----------	-------	-----------

"hlavní komunikace" 2953 2 953,000

"vedlejší komunikace" 1515 1 515,000

Součet 4 468,000

39	221	R573211112	Postřik živičný spojovací z asfaltu v množství do 0,50 kg/m2	m2	4 468,000	17,10	76 402,80
----	-----	------------	--	----	-----------	-------	-----------

"hlavní komunikace" 2953 2 953,000

"vedlejší komunikace" 1515 1 515,000

Součet 4 468,000

### 8 Trubní vedení 215 315,10

40	271	895941111	Zřízení vpustí kanalizační uliční z betonových dílců typ UV-50 normální	kus	39,000	1 144,00	44 616,00
41	592	592238200	vpust' betonová uliční TBV-Q 500/290 K /skruž/ 29x50x5 cm	kus	39,000	614,90	23 981,10
42	592	592238210	vpust' betonová uliční TBV-Q 660/180 /prstenec/ 18x66x10 cm	kus	39,000	580,80	22 651,20
43	592	592238220	vpust' betonová uliční TBV-Q 500/626 VD /dno/ 62,6 x 49,5 x 5 cm	kus	39,000	985,60	38 438,40
44	592	592238780	mříž M1 D400 DIN 19583-13, 500/500 mm	kus	39,000	1 716,00	66 924,00
45	592	592238750	koš pozink. D1 DIN 4052, nízký, pro rám 500/300	kus	39,000	479,60	18 704,40

### 9 Ostatní konstrukce a práce, bourání 5 365 442,72

46	221	914111111	Montáž svislé dopravní značky do velikosti 1 m2 objímkami na sloupek nebo konzolu	kus	111,000	193,00	21 423,00
47	404	404R440451	značka dopravní svislá FeZn do1m2	kus	111,000	1 450,00	160 950,00
48	404	404R440452	značka dopravní svislá FeZn do 2m2	kus	12,000	2 343,00	28 116,00
49	221	914111121	Montáž svislé dopravní značky do velikosti 2 m2 objímkami na sloupek nebo konzolu	kus	12,000	315,70	3 788,40
50	221	914511112	Montáž sloupku dopravních značek délky do 3,5 m s betonovým základem a patkou	kus	123,000	730,00	89 790,00
					111+12		123,000
51	404	404452410	patka hliníková HP 70	kus	123,000	765,60	94 168,80
52	404	404452300	sloupek Zn 70 - 350	kus	93,000	710,60	66 085,80
53	221	915211111	Vodorovné dopravní značení bílým plastem dělicí čáry souvislé šířky 125 mm	m	206,000	28,50	5 871,00
54	221	915211121	Vodorovné dopravní značení bílým plastem dělicí čáry přerušované šířky 125 mm	m	150,000	10,80	1 620,30

## ROZPOČET S VÝKAZEM VÝMĚR

**Stavba: Návrh úpravy Tyršova a Školního náměstí v Chrudimi komunikace**

**Objekt:**

Objednatel: Univerzita Pardubice, Studentská 95

Zhotovitel: Bc. Lucie Šárová

Místo: Pardubice

Zpracoval: Bc. Lucie Šárová

Datum: 28. 1. 2017

Č.	KCN	Kód položky	Popis	MJ	Množství celkem	Cena jednotková	Cena celkem
1	2	3	4	5	6	7	8
55	221	915231111	Vodorovné dopravní značení bílým plastem přechody pro chodce, šipky, symboly	m2	43,000	257,40	11 068,20
56	221	916131213	Osazení silničního obrubníku betonového stojatého s boční opěrou do lože z betonu prostého	m	2 803,000	237,60	665 992,80
			2403		2 803,000		
57	583	583803730	obrubník kamenný přímý, (bPP) žula, OP6 15x25	m	2 803,000	1 077,00	3 018 831,00
58	221	916231213	Osazení chodníkového obrubníku betonového stojatého s boční opěrou do lože z betonu prostého	m	657,000	195,80	128 640,60
			657		657,000		
59	592	592173040	obrubník betonový zahradní přírodní šedá 50x5x20 cm	kus	1 314,000	41,40	54 399,60
			657*2		1 314,000		
60	221	916431111	Osazení bezbariérového betonového obrubníku do betonového lože tl 150 mm	m	48,000	539,00	25 872,00
			48		48,000		
61	592	592175300	obrubník HK přímý 40x37x100 cm šedý	kus	48,000	3 158,00	151 584,00
62	221	916991121	Lože pod obrubníky, krajníky nebo obruby zdlažebních kostek z betonu prostého	m3	423,000	1 350,00	571 050,00
63	221	R915211122	Vodorovné dopravní značení bílým plastem dělicí čáry přerušované šířky 250 mm	m	34,500	10,80	372,67
64	221	R915231113	Vodorovné dopravní značení bílým plastem -dopravní stín	m2	3,700	346,50	1 282,05
65	221	R915231117	Vodorovné dopravní značení žlutým plastem - MHD	m2	44,000	390,50	17 182,00
66	241	R926951513	Přístřešek zastávky MHD	kus	1,000	192 500,00	192 500,00
67	241	R926951514	Označník zastávky MHD	kus	1,000	49 500,00	49 500,00
68	221	966006211	Odstranění svislých dopravních značek ze sloupů, sloupků nebo konzol	kus	35,000	43,30	1 515,50
69	241	R926951515	Odstranění označníku zastávky MHD	kus	1,000	3 839,00	3 839,00

### 997 Přesun sutě

**2 723 967,82**

70	006	997006512	Vodorovné doprava suti s naložením a složením na skládku do 1 km	t	2 301,426	158,00	363 625,31
71	006	997006519	Příplatek k vodorovnému přemístění suti na skládku ZKD 1 km přes 1 km	t	13 808,556	15,10	208 509,20
72	221	R997221856	Poplatek za uložení odpadu z vybourané komunikace na skládce (skládkovné)	t	2 301,426	935,00	2 151 833,31

### 998 Přesun hmot

**473 898,33**

73	221	998225111	Přesun hmot pro pozemní komunikace s krytem z kamene, monolitickým betonovým nebo živičným	t	6 395,389	65,80	420 816,60
74	221	998225191	Příplatek k přesunu hmot pro pozemní komunikace s krytem z kamene, živičným, betonovým do 1000 m	t	6 395,389	8,30	53 081,73

# ROZPOČET S VÝKAZEM VÝMĚR

**Stavba:** Návrh úpravy Tyršova a Školního náměstí v Chrudimi komunikace  
**Objekt:**

**Objednatel:** Univerzita Pardubice, Studentská 95  
**Zhotovitel:** Bc. Lucie Šárová  
**Místo:** Pardubice

**Zpracoval:** Bc. Lucie Šárová  
**Datum:** 28. 1. 2017

Č.	KCN	Kód položky	Popis	MJ	Množství celkem	Cena jednotková	Cena celkem
1	2	3	4	5	6	7	8

**VRN Vedlejší rozpočtové náklady 1 340 350,00**


**VRN1 Průzkumné, geodetické a projektové práce 154 000,00**

75	000	012103000	Geodetické práce před výstavbou	KPL	1,000	115 500,00	115 500,00
76	000	013254000	Dokumentace skutečného provedení stavby	KPL	1,000	38 500,00	38 500,00

**VRN3 Zařízení staveniště 1 186 350,00**

77	000	030001000	Zařízení staveniště	KPL	1,000	1 186 350,00	1 186 350,00
----	-----	-----------	---------------------	-----	-------	--------------	--------------

**Celkem 38 405 028,28**

vypracovala:	vedoucí práce:	 Univerzita Pardubice Dopravní fakulta Jana Pernera	
Bc. LUCIE ŠÁROVÁ	Ing. FRANTIŠEK HABURAJ, Ph.D.		
<b>DIPLOMOVÁ PRÁCE</b>			
téma:	Návrh úpravy Tyršova a Školního náměstí v Chrudimi	kod předmětu: PCDPP	formáty:
		datum: 6/2017	
		měřítko:	
příloha:	Stavbou dotčené pozemky	č. výkresu:	<b>D.3</b>
Studijní obor - Dopravní stavitelství, Magisterské studium, 1. ročník			

**Informace o pozemku**

Parcelní číslo:	<a href="#">2694/1</a>
Obec:	<a href="#">Chrudim [571164]</a>
Katastrální území:	<a href="#">Chrudim [654299]</a>
Číslo LV:	<a href="#">10001</a>
Výměra [m <sup>2</sup> ]:	5918
Typ parcely:	Parcela katastru nemovitostí
Mapový list:	DKM
Určení výměry:	Ze souřadnic v S-JTSK
Způsob využití:	ostatní komunikace
Druh pozemku:	ostatní plocha



Sousední parcely

**Vlastníci, jiní oprávnění**

Vlastnické právo	Podíl
Město Chrudim, Resselovo náměstí 77, Chrudim I, 53701 Chrudim	

**Způsob ochrany nemovitosti**

Název
pam. zóna - budova, pozemek v památkové zóně

**Seznam BPEJ**

Parcela nemá evidované BPEJ.
------------------------------

**Omezení vlastnického práva**

Typ
Věcné břemeno (podle listiny)

**Jiné zápisy**

Typ
Změna výměr obnovou operátu

**Řízení, v rámci kterých byl k nemovitosti zapsán cenový údaj**

Nemovitost je v územním obvodu, kde státní správu katastru nemovitostí ČR vykonává [Katastrální úřad pro Pardubický kraj, Katastrální pracoviště Chrudim](#)

Zobrazené údaje mají informativní charakter. Platnost k 03.08.2017 07:00:02.

### Informace o pozemku

Parcelní číslo:	<a href="#">2694/7</a>
Obec:	<a href="#">Chrudim [571164]</a>
Katastrální území:	<a href="#">Chrudim [654299]</a>
Číslo LV:	<a href="#">10001</a>
Výměra [m <sup>2</sup> ]:	2497
Typ parcely:	Parcela katastru nemovitostí
Mapový list:	DKM
Určení výměry:	Ze souřadnic v S-JTSK
Způsob využití:	silnice
Druh pozemku:	ostatní plocha



Sousední parcely

### Vlastníci, jiní oprávnění

Vlastnické právo	Podíl
Město Chrudim, Resselovo náměstí 77, Chrudim I, 53701 Chrudim	

### Způsob ochrany nemovitosti

Název
pam. zóna - budova, pozemek v památkové zóně

### Seznam BPEJ

Parcela nemá evidované BPEJ.
------------------------------

### Omezení vlastnického práva

Typ
Věcné břemeno (podle listiny)

### Jiné zápisy

Typ
Změna výměr obnovou operátu

Řízení, v rámci kterých byl k nemovitosti zapsán cenový údaj

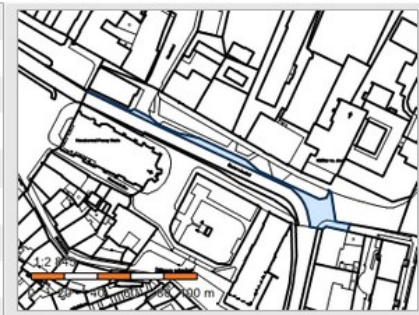
Nemovitost je v územním obvodu, kde státní správu katastru nemovitostí ČR vykonává [Katastrální úřad pro Pardubický kraj, Katastrální pracoviště Chrudim](#)

Zobrazené údaje mají informativní charakter. Platnost k 03.08.2017 09:00:00.



### Informace o pozemku

Parcelní číslo:	<a href="#">2694/29</a>
Obec:	<a href="#">Chrudim [571164]</a>
Katastrální území:	<a href="#">Chrudim [654299]</a>
Číslo LV:	<a href="#">10001</a>
Výměra [m <sup>2</sup> ]:	665
Typ parcely:	Parcela katastru nemovitostí
Mapový list:	DKM
Určení výměry:	Ze souřadnic v S-JTSK
Způsob využití:	ostatní komunikace
Druh pozemku:	ostatní plocha



Sousední parcely

### Vlastníci, jiní oprávnění

Vlastnické právo	Podíl
Město Chrudim, Resselovo náměstí 77, Chrudim I, 53701 Chrudim	

### Způsob ochrany nemovitosti

Název
pam. zóna - budova, pozemek v památkové zóně

### Seznam BPEJ

Parcela nemá evidované BPEJ.
------------------------------

### Omezení vlastnického práva

Typ
Věcné břemeno (podle listiny)

### Jiné zápisy

Typ
Změna výměr obnovou operátu

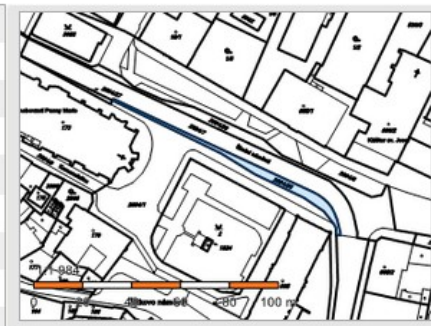
Řízení, v rámci kterých byl k nemovitosti zapsán cenový údaj

Nemovitost je v územním obvodu, kde státní správu katastru nemovitostí ČR vykonává [Katastrální úřad pro Pardubický kraj, Katastrální pracoviště Chrudim](#)

Zobrazené údaje mají informativní charakter. Platnost k 03.08.2017 09:00:00.

**Informace o pozemku**

Parcelní číslo:	<a href="#">2694/28</a>
Obec:	<a href="#">Chrudim [571164]</a>
Katastrální území:	<a href="#">Chrudim [654299]</a>
Číslo LV:	10001
Výměra [m <sup>2</sup> ]:	248
Typ parcely:	Parcela katastru nemovitostí
Mapový list:	DKM
Určení výměry:	Ze souřadnic v S-JTSK
Způsob využití:	ostatní komunikace
Druh pozemku:	ostatní plocha



Sousední parcely

**Vlastníci, jiná oprávnění**

Vlastnické právo	Podíl
Město Chrudim, Resselovo náměstí 77, Chrudim I, 53701 Chrudim	

**Způsob ochrany nemovitosti**

Název
památkově chráněné území

**Seznam BPEJ**

Parcela nemá evidované BPEJ.
------------------------------

**Omezení vlastnického práva**

Typ
Věcné břemeno (podle listiny)

**Jiné zápisy**

Typ
Změna výměr obnovou operátu

Řízení, v rámci kterých byl k nemovitosti zapsán cenový údaj

Nemovitost je v územním obvodu, kde státní správu katastru nemovitostí ČR vykonává [Katastrální úřad pro Pardubický kraj, Katastrální pracoviště Chrudim](#)

Zobrazené údaje mají informativní charakter. Platnost k 03.08.2017 09:00:00.

## Informace o pozemku

Parcelní číslo:	<a href="#">2694/8</a>
Obec:	<a href="#">Chrudim [571164]</a>
Katastrální území:	<a href="#">Chrudim [654299]</a>
Číslo LV:	<a href="#">10001</a>
Výměra [m <sup>2</sup> ]:	2771
Typ parcely:	Parcela katastru nemovitostí
Mapový list:	DKM
Určení výměry:	Ze souřadnic v S-JTSK
Způsob využití:	ostatní komunikace
Druh pozemku:	ostatní plocha



Sousední parcely

## Vlastníci, jiní oprávnění

Vlastnické právo	Podíl
Město Chrudim, Resselovo náměstí 77, Chrudim I, 53701 Chrudim	

## Způsob ochrany nemovitosti

Název
pam. zóna - budova, pozemek v památkové zóně

## Seznam BPEJ

Parcela nemá evidované BPEJ.
------------------------------

## Omezení vlastnického práva

Typ
Věcné břemeno (podle listiny)

## Jiné zápisy

Typ
Změna výměr obnovou operátu

Řízení, v rámci kterých byl k nemovitosti zapsán cenový údaj

Nemovitost je v územním obvodu, kde státní správu katastru nemovitostí ČR vykonává [Katastrální úřad pro Pardubický kraj, Katastrální pracoviště Chrudim](#)

Zobrazené údaje mají informativní charakter. Platnost k 03.08.2017 09:00:00.

### Informace o pozemku

Parcelní číslo:	<a href="#">2694/26</a>
Obec:	<a href="#">Chrudim [571164]</a>
Katastrální území:	<a href="#">Chrudim [654299]</a>
Číslo LV:	<a href="#">10001</a>
Výměra [m <sup>2</sup> ]:	202
Typ parcely:	Parcela katastru nemovitostí
Mapový list:	DKM
Určení výměry:	Ze souřadnic v S-JTSK
Způsob využití:	ostatní komunikace
Druh pozemku:	ostatní plocha



Sousední parcely

### Vlastníci, jiní oprávnění

Vlastnické právo	Podíl
Město Chrudim, Resselovo náměstí 77, Chrudim I, 53701 Chrudim	

### Způsob ochrany nemovitosti

Název
památkově chráněné území

### Seznam BPEJ

Parcela nemá evidované BPEJ.
------------------------------

### Omezení vlastnického práva

Nejsou evidována žádná omezení.
---------------------------------

### Jiné zápisy

Typ
Změna výměr obnovou operátu

Řízení, v rámci kterých byl k nemovitosti zapsán cenový údaj

Nemovitost je v územním obvodu, kde státní správu katastru nemovitostí ČR vykonává [Katastrální úřad pro Pardubický kraj, Katastrální pracoviště Chrudim](#)

Zobrazené údaje mají informativní charakter. Platnost k 03.08.2017 09:00:00.

### Informace o pozemku

Parcelní číslo:	<a href="#">2694/2</a>
Obec:	<a href="#">Chrudim [571164]</a>
Katastrální území:	<a href="#">Chrudim [654299]</a>
Číslo LV:	<a href="#">10001</a>
Výměra [m <sup>2</sup> ]:	708
Typ parcely:	Parcela katastru nemovitostí
Mapový list:	DKM
Určení výměry:	Ze souřadnic v S-JTSK
Způsob využití:	zeleň
Druh pozemku:	ostatní plocha



Sousední parcely

### Vlastníci, jiní oprávnění

Vlastnické právo	Podíl
Město Chrudim, Resselovo náměstí 77, Chrudim I, 53701 Chrudim	

### Způsob ochrany nemovitosti

Název
památkově chráněné území
nemovitá kulturní památka

### Seznam BPEJ

Parcela nemá evidované BPEJ.
------------------------------

### Omezení vlastnického práva

Nejsou evidována žádná omezení.
---------------------------------

### Jiné zápisy

Typ
Změna výměr obnovou operátu

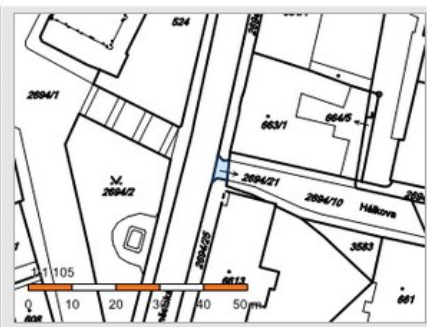
Řízení, v rámci kterých byl k nemovitosti zapsán cenový údaj

Nemovitost je v územním obvodu, kde státní správu katastru nemovitostí ČR vykonává [Katastrální úřad pro Pardubický kraj, Katastrální pracoviště Chrudim](#)

Zobrazené údaje mají informativní charakter. Platnost k 03.08.2017 09:00:00.

### Informace o pozemku

Parcelní číslo:	<a href="#">2694/21</a>
Obec:	<a href="#">Chrudim [571164]</a>
Katastrální území:	<a href="#">Chrudim [654299]</a>
Číslo LV:	<a href="#">10001</a>
Výměra [m <sup>2</sup> ]:	14
Typ parcely:	Parcela katastru nemovitostí
Mapový list:	DKM
Určení výměry:	Ze souřadnic v S-JTSK
Způsob využití:	ostatní komunikace
Druh pozemku:	ostatní plocha



Sousední parcely

### Vlastníci, jiní oprávnění

Vlastnické právo	Podíl
Město Chrudim, Resselovo náměstí 77, Chrudim I, 53701 Chrudim	

### Způsob ochrany nemovitosti

Název
památkové chráněné území

### Seznam BPEJ

Parcela nemá evidované BPEJ.
------------------------------

### Omezení vlastnického práva

Nejsou evidována žádná omezení.
---------------------------------

### Jiné zápisy

Typ
Změna výměr obnovou operátu

Řízení, v rámci kterých byl k nemovitosti zapsán cenový údaj

Nemovitost je v územním obvodu, kde státní správu katastru nemovitostí ČR vykonává [Katastrální úřad pro Pardubický kraj, Katastrální pracoviště Chrudim](#).

Zobrazené údaje mají informativní charakter. Platnost k 03.08.2017 09:00:00.

### Informace o pozemku

Parcelní číslo:	<a href="#">2694/10</a>
Obec:	<a href="#">Chrudim [571164]</a>
Katastrální území:	<a href="#">Chrudim [654299]</a>
Číslo LV:	<a href="#">10001</a>
Výměra [m <sup>2</sup> ]:	451
Typ parcely:	Parcela katastru nemovitostí
Mapový list:	DKM
Určení výměry:	Ze souřadnic v S-JTSK
Způsob využití:	ostatní komunikace
Druh pozemku:	ostatní plocha



Sousední parcely

### Vlastníci, jiní oprávnění

Vlastnické právo	Podíl
Město Chrudim, Resselovo náměstí 77, Chrudim I, 53701 Chrudim	

### Způsob ochrany nemovitosti

Název
památkově chráněné území

### Seznam BPEJ

Parcela nemá evidované BPEJ.
------------------------------

### Omezení vlastnického práva

Typ
Věcné břemeno (podle listiny)

### Jiné zápisy

Typ
Změna výměr obnovou operátu

Řízení, v rámci kterých byl k nemovitosti zapsán cenový údaj

Nemovitost je v územním obvodu, kde státní správu katastru nemovitostí ČR vykonává [Katastrální úřad pro Pardubický kraj, Katastrální pracoviště Chrudim](#)

Zobrazené údaje mají informativní charakter. Platnost k 03.08.2017 09:00:00.

**Informace o pozemku**

Parcelní číslo:	<a href="#">2694/20</a>
Obec:	<a href="#">Chrudim [571164]</a>
Katastrální území:	<a href="#">Chrudim [654299]</a>
Číslo LV:	<a href="#">10001</a>
Výměra [m <sup>2</sup> ]:	803
Typ parcely:	Parcela katastru nemovitostí
Mapový list:	DKM
Určení výměry:	Ze souřadnic v S-JTSK
Způsob využití:	ostatní komunikace
Druh pozemku:	ostatní plocha



Sousední parcely

**Vlastníci, jiní oprávnění**

Vlastnické právo	Podíl
Město Chrudim, Resselovo náměstí 77, Chrudim I, 53701 Chrudim	

**Způsob ochrany nemovitosti**

Název
památkově chráněné území

**Seznam BPEJ**

Parcela nemá evidované BPEJ.
------------------------------

**Omezení vlastnického práva**

Typ
Věcné břemeno (podle listiny)

**Jiné zápisy**

Typ
Změna výměr obnovou operátu

Řízení, v rámci kterých byl k nemovitosti zapsán cenový údaj

Nemovitost je v územním obvodu, kde státní správu katastru nemovitostí ČR vykonává [Katastrální úřad pro Pardubický kraj, Katastrální pracoviště Chrudim](#)

Zobrazené údaje mají informativní charakter. Platnost k 03.08.2017 09:00:00.



### Informace o pozemku

Parcelní číslo:	<a href="#">2694/25</a>
Obec:	<a href="#">Chrudim [571164]</a>
Katastrální území:	<a href="#">Chrudim [654299]</a>
Číslo LV:	<a href="#">10001</a>
Výměra [m <sup>2</sup> ]:	200
Typ parcely:	Parcela katastru nemovitostí
Mapový list:	DKM
Určení výměry:	Ze souřadnic v S-JTSK
Způsob využití:	ostatní komunikace
Druh pozemku:	ostatní plocha



Sousední parcely

### Vlastníci, jiní oprávnění

Vlastnické právo	Podíl
Město Chrudim, Resselovo náměstí 77, Chrudim I, 53701 Chrudim	

### Způsob ochrany nemovitosti

Název
památkově chráněné území

### Seznam BPEJ

Parcela nemá evidované BPEJ.
------------------------------

### Omezení vlastnického práva

Nejsou evidována žádná omezení.
---------------------------------

### Jiné zápisy

Typ
Změna výměr obnovou operátu

Řízení, v rámci kterých byl k nemovitosti zapsán cenový údaj

Nemovitost je v územním obvodu, kde státní správu katastru nemovitostí ČR vykonává [Katastrální úřad pro Pardubický kraj, Katastrální pracoviště Chrudim](#)

Zobrazené údaje mají informativní charakter. Platnost k 03.08.2017 09:00:00.

### Informace o pozemku

Parcelní číslo:	<a href="#">2694/15</a>
Obec:	<a href="#">Chrudim [571164]</a>
Katastrální území:	<a href="#">Chrudim [654299]</a>
Číslo LV:	<a href="#">10001</a>
Výměra [m <sup>2</sup> ]:	1944
Typ parcely:	Parcela katastru nemovitostí
Mapový list:	DKM
Určení výměry:	Ze souřadnic v S-JTSK
Způsob využití:	ostatní komunikace
Druh pozemku:	ostatní plocha



Sousední parcely

### Vlastníci, jiní oprávnění

Vlastnické právo	Podíl
Město Chrudim, Resselovo náměstí 77, Chrudim I, 53701 Chrudim	

### Způsob ochrany nemovitosti

Název
pam. zóna - budova, pozemek v památkové zóně

### Seznam BPEJ

Parcela nemá evidované BPEJ.
------------------------------

### Omezení vlastnického práva

Nejsou evidována žádná omezení.
---------------------------------

### Jiné zápisy

Typ
Změna výměr obnovou operátu
Změna číslování parcel

Řízení, v rámci kterých byl k nemovitosti zapsán cenový údaj

Nemovitost je v územním obvodu, kde státní správu katastru nemovitostí ČR vykonává [Katastrální úřad pro Pardubický kraj, Katastrální pracoviště Chrudim](#)

Zobrazené údaje mají informativní charakter. Platnost k 03.08.2017 09:00:00.

### Informace o pozemku

Parcelní číslo:	<a href="#">2694/16</a>
Obec:	<a href="#">Chrudim [571164]</a>
Katastrální území:	<a href="#">Chrudim [654299]</a>
Číslo LV:	<a href="#">10001</a>
Výměra [m <sup>2</sup> ]:	2266
Typ parcely:	Parcela katastru nemovitostí
Mapový list:	DKM
Určení výměry:	Ze souřadnic v S-JTSK
Způsob využití:	silnice
Druh pozemku:	ostatní plocha



Sousední parcely

### Vlastníci, jiná oprávnění

Vlastnické právo	Podíl
Město Chrudim, Resselovo náměstí 77, Chrudim I, 53701 Chrudim	

### Způsob ochrany nemovitosti

Název
památkově chráněné území

### Seznam BPEJ

Parcela nemá evidované BPEJ.

### Omezení vlastnického práva

Nejsou evidována žádná omezení.

### Jiné zápisy

Typ
Změna výměr obnovou operátu

Řízení, v rámci kterých byl k nemovitosti zapsán cenový údaj

Nemovitost je v územním obvodu, kde státní správu katastru nemovitostí ČR vykonává [Katastrální úřad pro Pardubický kraj, Katastrální pracoviště Chrudim](#)

Zobrazené údaje mají informativní charakter. Platnost k 03.08.2017 09:00:00.

### Informace o pozemku

Parcelní číslo:	<a href="#">2694/17</a>
Obec:	<a href="#">Chrudim [571164]</a>
Katastrální území:	<a href="#">Chrudim [654299]</a>
Číslo LV:	<a href="#">10001</a>
Výměra [m <sup>2</sup> ]:	808
Typ parcely:	Parcela katastru nemovitostí
Mapový list:	DKM
Určení výměry:	Ze souřadnic v S-JTSK
Způsob využití:	ostatní komunikace
Druh pozemku:	ostatní plocha



Sousední parcely

### Vlastníci, jiní oprávnění

Vlastnické právo	Podíl
Město Chrudim, Resselovo náměstí 77, Chrudim I, 53701 Chrudim	

### Způsob ochrany nemovitosti

Název
památkově chráněné území

### Seznam BPEJ

Parcela nemá evidované BPEJ.

### Omezení vlastnického práva

Nejsou evidována žádná omezení.

### Jiné zápisy

Typ
Změna výměr obnovou operátu

Řízení, v rámci kterých byl k nemovitosti zapsán cenový údaj

Nemovitost je v územním obvodu, kde státní správu katastru nemovitostí ČR vykonává [Katastrální úřad pro Pardubický kraj, Katastrální pracoviště Chrudim](#)

Zobrazené údaje mají informativní charakter. Platnost k 03.08.2017 09:00:00.

### Informace o pozemku

Parcelní číslo:	<a href="#">521/2</a>
Obec:	<a href="#">Chrudim [571164]</a>
Katastrální území:	<a href="#">Chrudim [654299]</a>
Číslo LV:	<a href="#">10001</a>
Výměra [m <sup>2</sup> ]:	89
Typ parcely:	Parcela katastru nemovitostí
Mapový list:	DKM
Určení výměry:	Ze souřadnic v S-JTSK
Způsob využití:	ostatní komunikace
Druh pozemku:	ostatní plocha



Sousední parcely

### Vlastníci, jiní oprávnění

Vlastnické právo	Podíl
Město Chrudim, Resselovo náměstí 77, Chrudim I, 53701 Chrudim	

### Způsob ochrany nemovitosti

Název
pam. zóna - budova, pozemek v památkové zóně

### Seznam BPEJ

Parcela nemá evidované BPEJ.
------------------------------

### Omezení vlastnického práva

Typ
Věcné břemeno (podle listiny)

### Jiné zápisy

Typ
Změna výměr obnovou operátu

Řízení, v rámci kterých byl k nemovitosti zapsán cenový údaj

Nemovitost je v územním obvodu, kde státní správu katastru nemovitostí ČR vykonává [Katastrální úřad pro Pardubický kraj, Katastrální pracoviště Chrudim](#)

Zobrazené údaje mají informativní charakter. Platnost k 03.08.2017 09:00:00.

**Informace o pozemku**

Parcelní číslo:	<a href="#">2694/12</a>
Obec:	<a href="#">Chrudim [571164]</a>
Katastrální území:	<a href="#">Chrudim [654299]</a>
Číslo LV:	<a href="#">10001</a>
Výměra [m <sup>2</sup> ]:	2222
Typ parcely:	Parcela katastru nemovitostí
Mapový list:	DKM
Určení výměry:	Ze souřadnic v S-JTSK
Způsob využití:	ostatní komunikace
Druh pozemku:	ostatní plocha



Sousední parcely

**Vlastníci, jiní oprávnění**

Vlastnické právo	Podíl
Město Chrudim, Resselovo náměstí 77, Chrudim I, 53701 Chrudim	

**Způsob ochrany nemovitosti**

Název
pam. zóna - budova, pozemek v památkové zóně

**Seznam BPEJ**

Parcela nemá evidované BPEJ.
------------------------------

**Omezení vlastnického práva**

Typ
Věcné břemeno (podle listiny)

**Jiné zápisy**

Typ
Změna výměr obnovou operátu

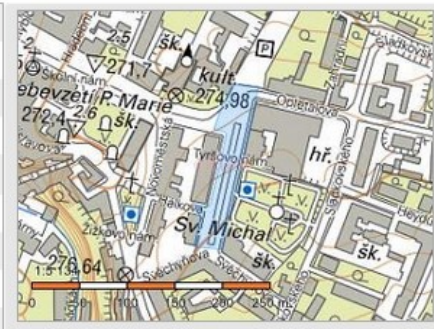
<input checked="" type="checkbox"/> Řízení, v rámci kterých byl k nemovitosti zapsán cenový údaj
--

Nemovitost je v územním obvodu, kde státní správu katastru nemovitostí ČR vykonává [Katastrální úřad pro Pardubický kraj, Katastrální pracoviště Chrudim](#)

Zobrazené údaje mají informativní charakter. Platnost k 03.08.2017 09:00:00.

### Informace o pozemku

Parcelní číslo:	<a href="#">2694/11</a>
Obec:	<a href="#">Chrudim [571164]</a>
Katastrální území:	<a href="#">Chrudim [654299]</a>
Číslo LV:	<a href="#">10001</a>
Výměra [m <sup>2</sup> ]:	4757
Typ parcely:	Parcela katastru nemovitostí
Mapový list:	DKM
Určení výměry:	Ze souřadnic v S-JTSK
Způsob využití:	ostatní komunikace
Druh pozemku:	ostatní plocha



Sousední parcely

### Vlastníci, jiní oprávnění

Vlastnické právo	Podíl
Město Chrudim, Resselovo náměstí 77, Chrudim I, 53701 Chrudim	

### Způsob ochrany nemovitosti

Název
památkově chráněné území

### Seznam BPEJ

Parcela nemá evidované BPEJ.
------------------------------

### Omezení vlastnického práva

Typ
Věcné břemeno (podle listiny)

### Jiné zápisy

Typ
Změna výměr obnovou operátu

Řízení, v rámci kterých byl k nemovitosti zapsán cenový údaj

Nemovitost je v územním obvodu, kde státní správu katastru nemovitostí ČR vykonává [Katastrální úřad pro Pardubický kraj, Katastrální pracoviště Chrudim](#)

Zobrazené údaje mají informativní charakter. Platnost k 03.08.2017 09:00:00.

### Informace o pozemku

Parcelní číslo:	<a href="#">527</a>
Obec:	<a href="#">Chrudim [571164]</a>
Katastrální území:	<a href="#">Chrudim [654299]</a>
Číslo LV:	<a href="#">10001</a>
Výměra [m <sup>2</sup> ]:	786
Typ parcely:	Parcela katastru nemovitostí
Mapový list:	DKM
Určení výměry:	Ze souřadnic v S-JTSK
Způsob využití:	zeleň
Druh pozemku:	ostatní plocha



Sousední parcely

### Vlastníci, jiní oprávnění

Vlastnické právo	Podíl
Město Chrudim, Resselovo náměstí 77, Chrudim I, 53701 Chrudim	

### Způsob ochrany nemovitosti

Název
památkově chráněné území

### Seznam BPEJ

Parcela nemá evidované BPEJ.
------------------------------

### Omezení vlastnického práva

Nejsou evidována žádná omezení.
---------------------------------

### Jiné zápisy

Typ
Změna výměr obnovou operátu

Řízení, v rámci kterých byl k nemovitosti zapsán cenový údaj

Nemovitost je v územním obvodu, kde státní správu katastru nemovitostí ČR vykonává [Katastrální úřad pro Pardubický kraj, Katastrální pracoviště Chrudim](#)

Zobrazené údaje mají informativní charakter. Platnost k 03.08.2017 09:00:00.



**Informace o pozemku**

Parcelní číslo:	<a href="#">532</a>
Obec:	<a href="#">Chrudim [571164]</a>
Katastrální území:	<a href="#">Chrudim [654299]</a>
Číslo LV:	<a href="#">10001</a>
Výměra [m <sup>2</sup> ]:	2736
Typ parcely:	Parcela katastru nemovitostí
Mapový list:	DKM
Určení výměry:	Ze souřadnic v S-JTSK
Způsob využití:	ostatní komunikace
Druh pozemku:	ostatní plocha



Sousední parcely

**Vlastníci, jiní oprávnění**

Vlastnické právo	Podíl
Město Chrudim, Resselovo náměstí 77, Chrudim I, 53701 Chrudim	

**Způsob ochrany nemovitosti**

Název
památkově chráněné území

**Seznam BPEJ**

Parcela nemá evidované BPEJ.
------------------------------

**Omezení vlastnického práva**

Nejsou evidována žádná omezení.
---------------------------------

**Jiné zápisy**

Typ
Změna výměr obnovou operátu
Změna číslování parcel

Řízení, v rámci kterých byl k nemovitosti zapsán cenový údaj

Nemovitost je v územním obvodu, kde státní správu katastru nemovitostí ČR vykonává [Katastrální úřad pro Pardubický kraj, Katastrální pracoviště Chrudim](#)

Zobrazené údaje mají informativní charakter. Platnost k 03.08.2017 09:00:00.

**Informace o pozemku**

Parcelní číslo:	<a href="#">513/4</a>
Obec:	<a href="#">Chrudim [571164]</a>
Katastrální území:	<a href="#">Chrudim [654299]</a>
Číslo LV:	<a href="#">10001</a>
Výměra [m <sup>2</sup> ]:	236
Typ parcely:	Parcela katastru nemovitostí
Mapový list:	DKM
Určení výměry:	Ze souřadnic v S-JTSK
Způsob využití:	ostatní komunikace
Druh pozemku:	ostatní plocha



Sousední parcely

**Vlastníci, jiní oprávnění**

Vlastnické právo	Podíl
Město Chrudim, Resselovo náměstí 77, Chrudim I, 53701 Chrudim	

**Způsob ochrany nemovitosti**

Název
památkově chráněné území

**Seznam BPEJ**

Parcela nemá evidované BPEJ.

**Omezení vlastnického práva**

Nejsou evidována žádná omezení.

**Jiné zápisy**

Typ
Změna výměr obnovou operátu

**+** Řízení, v rámci kterých byl k nemovitosti zapsán cenový údaj

Nemovitost je v územním obvodu, kde státní správu katastru nemovitostí ČR vykonává [Katastrální úřad pro Pardubický kraj, Katastrální pracoviště Chrudim](#)

Zobrazené údaje mají informativní charakter. Platnost k 03.08.2017 09:00:00.

### Informace o pozemku

Parcelní číslo:	<a href="#">2853/4</a>
Obec:	<a href="#">Chrudim [571164]</a>
Katastrální území:	<a href="#">Chrudim [654299]</a>
Číslo LV:	<a href="#">10001</a>
Výměra [m <sup>2</sup> ]:	668
Typ parcely:	Parcela katastru nemovitostí
Mapový list:	DKM
Určení výměry:	Ze souřadnic v S-JTSK
Způsob využití:	silnice
Druh pozemku:	ostatní plocha



Sousední parcely

### Vlastníci, jiní oprávnění

Vlastnické právo	Podíl
Město Chrudim, Resselovo náměstí 77, Chrudim I, 53701 Chrudim	

### Způsob ochrany nemovitosti

Název
památkově chráněné území

### Seznam BPEJ

Parcela nemá evidované BPEJ.

### Omezení vlastnického práva

Nejsou evidována žádná omezení.

### Jiné zápisy

Typ
Změna výměr obnovou operátu

Řízení, v rámci kterých byl k nemovitosti zapsán cenový údaj

Nemovitost je v územním obvodu, kde státní správu katastru nemovitostí ČR vykonává [Katastrální úřad pro Pardubický kraj, Katastrální pracoviště Chrudim](#)

Zobrazené údaje mají informativní charakter. Platnost k 03.08.2017 09:00:00.

### Informace o pozemku

Parcelní číslo:	<a href="#">513/2</a>
Obec:	<a href="#">Chrudim [571164]</a>
Katastrální území:	<a href="#">Chrudim [654299]</a>
Číslo LV:	<a href="#">10001</a>
Výměra [m <sup>2</sup> ]:	319
Typ parcely:	Parcela katastru nemovitostí
Mapový list:	DKM
Určení výměry:	Ze souřadnic v S-JTSK
Způsob využití:	ostatní komunikace
Druh pozemku:	ostatní plocha



Sousední parcely

### Vlastníci, jiní oprávnění

Vlastnické právo	Podíl
Město Chrudim, Resselovo náměstí 77, Chrudim I, 53701 Chrudim	

### Způsob ochrany nemovitosti

Název
památkově chráněné území

### Seznam BPEJ

Parcela nemá evidované BPEJ.
------------------------------

### Omezení vlastnického práva

Nejsou evidována žádná omezení.
---------------------------------

### Jiné zápisy

Typ
Změna výměr obnovou operátu

Řízení, v rámci kterých byl k nemovitosti zapsán cenový údaj

Nemovitost je v územním obvodu, kde státní správu katastru nemovitostí ČR vykonává [Katastrální úřad pro Pardubický kraj, Katastrální pracoviště Chrudim](#)

Zobrazené údaje mají informativní charakter. Platnost k 03.08.2017 09:00:00.

### Informace o pozemku

Parcelní číslo:	<a href="#">2694/19</a>
Obec:	<a href="#">Chrudim [571164]</a>
Katastrální území:	<a href="#">Chrudim [654299]</a>
Číslo LV:	<a href="#">10001</a>
Výměra [m <sup>2</sup> ]:	543
Typ parcely:	Parcela katastru nemovitostí
Mapový list:	DKM
Určení výměry:	Ze souřadnic v S-JTSK
Způsob využití:	ostatní komunikace
Druh pozemku:	ostatní plocha



Sousední parcely

### Vlastníci, jiní oprávnění

Vlastnické právo	Podíl
Město Chrudim, Resselovo náměstí 77, Chrudim I, 53701 Chrudim	

### Způsob ochrany nemovitosti

Název
památkově chráněné území

### Seznam BPEJ

Parcela nemá evidované BPEJ.
------------------------------

### Omezení vlastnického práva

Nejsou evidována žádná omezení.
---------------------------------

### Jiné zápisy

Typ
Změna výměr obnovou operátu

Řízení, v rámci kterých byl k nemovitosti zapsán cenový údaj

Nemovitost je v územním obvodu, kde státní správu katastru nemovitostí ČR vykonává [Katastrální úřad pro Pardubický kraj, Katastrální pracoviště Chrudim](#)

Zobrazené údaje mají informativní charakter. Platnost k 03.08.2017 09:00:00.