

Univerzita Pardubice

Fakulta filozofická

Městská a obecní heraldika Jihomoravského kraje

Nikola Gregrová

Bakalářská práce

2015

Prohlašuji:

Tuto práci jsem vypracoval samostatně. Veškeré literární prameny a informace, které jsem v práci využil, jsou uvedeny v seznamu použité literatury.

Byl jsem seznámen s tím, že se na moji práci vztahují práva a povinnosti vyplývající ze zákona č. 121/2000 Sb., autorský zákon, zejména se skutečností, že Univerzita Pardubice má právo na uzavření licenční smlouvy o užití této práce jako školního díla podle § 60 odst. 1 autorského zákona, a s tím, že pokud dojde k užití této práce mnou nebo bude poskytnuta licence o užití jinému subjektu, je Univerzita Pardubice oprávněna ode mne požadovat přiměřený příspěvek na úhradu nákladů, které na vytvoření díla vynaložila, a to podle okolností až do jejich skutečné výše.

Souhlasím s prezenčním zpřístupněním své práce v Univerzitní knihovně.

V Pardubicích dne 30. 3. 2015

Nikola Gregrová

Na tomto místě bych ráda poděkovala PhDr. Františku Šebkovi za vedení mé práce a cenné rady, které mi poskytnul.

## **ANOTACE**

Cílem práce je sestavit katalog znaků měst a obcí Jihomoravského kraje (stav k 31. 12. 2010). V katalogu bude popis a vyobrazení znaku, okolnosti jeho vzniku, odkaz na literaturu (pramenný zdroj). Katalog bude podkladem pro analýzu tohoto souboru heraldických pramenů. Autorka si všimne četnosti obcí v kraji, které užívají znak, dále pak bude periodizovat vznik znaků obcí a měst ve zkoumaném regionu. Pokusí se charakterizovat soubor znaků podle jednotlivých typů vybraných dle heraldických hledisek (například znaky s heroldskými a přirozenými figurami; znaky odvozené od erbu pána, obce nebo města, znaky mluvící, znaky charakterizující danou obec atp.).

## **KLÍČOVÁ SLOVA**

*heraldika, znak, Jihomoravský kraj*

## **TITLE**

Municipal heraldry of South Moravian region

## **ANNOTATION**

The main of this thesis is to compile a catalogue of the emblems of the towns and villages in South Moravia region ( up to 31th December 2010). Each emblem in this work is pictured and described and also the history of the circumstances of its formativ is mentioned with reference to literature (source).

This catalogue serves for the analysis of the heraldic source komplex. The author pays attention to the frequency of the municipalities which use emblems. She also devides into periods the origin of all emblems in the investigated region. She makes an attempt to characterize the komplex of emblems according constituent types chosen accordind to heraldic aspects (for instance: emblems with herold and natural figures, emblems derived from the coat of arms of a lord, village or town, spoken emblems, emblems characterized the given village etc.).

## **KEYWORDS**

*heraldry, crest, South Moravian region*

## Obsah

<b>1.</b>	Úvod.....	1
<b>2.</b>	Heraldika.....	3
2.1.	Historie a základní pravidla.....	3
2.2.	Rozmach komunálních symbolů .....	5
<b>3.</b>	Charakteristika Jihomoravského kraje.....	6
3.1.	Obce užívající znak, formální stránka znaků a jejich obsahová náplň.....	8
3.2.	Znaky převzaté od pána města .....	8
3.3.	Mluvící znamení.....	9
3.4.	Geografická a přírodní charakteristika.....	9
3.5.	Architektura.....	9
3.6.	Církevní stavby a symboly.....	9
3.7.	Tradiční povolání obyvatel.....	10
3.8.	Nadpřirozené bytosti .....	10
3.9.	Znaky převzaté z původních pečetí.....	10
<b>4.</b>	Závěr .....	11
<b>5.</b>	Katalog měst a obcí.....	12
<b>6.</b>	Seznam literatury a pramenů .....	213
<b>7.</b>	Příloha.....	215

## 1. Úvod

Znak či erb je klíčovým slovem mé práce. Do jisté míry zachycuje historii či tradice obce, která jej nese. Také slouží k určení obci. Dále uvidíte, že v jednom kraji se lze setkat se třemi obcemi stejného názvu. Některé dokonce v jednom okrese.

Nejen znak může sloužit k rozeznání stejnojmenných obcí. Důležité jsou i další aspekty jako poloha obce, její status či kousek historie.

Pro heraldiku Jihomoravského kraje se dají jako klíčová slova použít symboly ze znaků, které mnohé spojují. Například hrozen, vinná réva, kosíř nebo další zemědělské náčiní. Sever kraje se vyznačuje hornickou tradicí a jih Moravy vinařstvím a zemědělstvím. Což je ostatně dobře patrné z jednotlivých erbů, které naleznete v příloze.

Cílem mé práce je sestavit katalog znaků měst a obcí Jihomoravské kraje. Katalog je řazen abecedně, nehledě na okresy. Každá obec má své číslo, které koresponduje s číslem znaku v příloze, pro lepší orientaci. Ke každé obci jsou uvedeny informace o zařazení do okresu, její poloze, počtu obyvatel<sup>1</sup> a historii. Vyobrazení znaků a jejich blason je ve většině případů použit ze systému REKOS (Registr komunálních symbolů), který je volně k dispozici na [www.rekos.psp.cz](http://www.rekos.psp.cz), čili na stránkách Poslanecké sněmovny Parlamentu České Republiky. Doba vzniku znaku je uváděna slovy „Rozhodnutí č. xx ze dne xx. xx. xxxx.“ Jedná se o udělení znaku rozhodnutím předsedy Poslanecké sněmovny dle § 5 zákona č. 365/1990 Sb. o obcích a v souladu § 29 odstavec 3 zákona č. 90/1995 Sb. o jednacím řádu Poslanecké sněmovny ČR. Toto rozhodnutí je čerpáno ze systému REKOS. U měst či městeček tento údaj nemusí být v systému zaznamenán. Uvedu tedy údaj dle dostupné literatury, např. letopočet udělení znaku králem při povýšení na město. Pod textem bude uvedena literatura a prameny ve zkratce. Nejhojněji užívaným zdrojem je HOSÁK, Ladislav, *Historický místopis*.<sup>2</sup> Obrazová příloha je řazena abecedně. Hesla a znaky jsou uvedeny pod stejnými čísly jako v katalogu. Pod každým heslem je uveden okres, do kterého

---

<sup>1</sup> Dle údajů Českého statistického úřadu ke dni 26. 3. 2011.

<sup>2</sup> HOSÁK, Ladislav. *Historický místopis země moravskoslezské*. Praha: Academia, 2004. ISBN 80-200-1225-7.

obec patří. Pokud vyobrazení erbu nenaleznu v systému REKOS či literatuře, použiji webové stránky dané obce.

Na základě tohoto katalogu se pokusím analyzovat znaky dle jejich obsahové stránky.

Heraldika je krásný a zajímavý obor a líbí se mi slova Zdeňka Zengera z jeho knihy Heraldika, ze které jsem hodně čerpala ve své práci.

"Heraldika se dochovala jako odkaz dob rytířských a historických. Nese znamení dávného původu, nad nímž jedni žehrají a jiní prolévají slzy vzpomínek. Není však třeba jednoho ani druhého.

Podobně jako literatuře či hudbě i heraldice se dostává v různých dobách různého přijetí. Jestliže se některá země k ní obrací zády, jiná jí znovu propůjčuje svůj tvárný řád. Tak se heraldika přenáší z věku do věku, získává trvalost a žije, i když rytířství zhaslo. Proto si zaslouží, aby i vědomost jejího řádu byla sdělována dál."  
(Zenger, Zdeněk M., *Heraldika*)

Právě pro tato slova bych začala svou práci připomenutím historie heraldiky a základních heraldických pravidel.

## 2. Heraldika

### 2.1. Historie a základní pravidla

Heraldika patří k pomocným vědám historickým, jejíž hlavní náplní jsou znaky, jejich vznik, vývoj a funkce. Přesné datum vzniku heraldiky nemáme. Je obecně známo, že potřeba užití figur k rozlišení se navzájem se uplatnila během křížových výprav v 11. - 13. století. Používat znamení a znaky bylo užitečné zejména pro vojáky, kteří neuměli číst. Nakonec se znaky označovaly celé oddíly vojáků. Pro heraldiku byla důležitá druhá křížová výprava (1147 – 1148), protože časově spadá do doby, ve které se připomínají nejstarší projevy heraldiky. Symbolika, užívaná vojsky, upoutala lidi svou barevností a postupně se stávala oborem, který dostával vlastní řád a pravidla. Po skončení křížových válek se heraldika stala mírovou záležitostí a nastoupila službu císařským a královským dvorům. Pronikla do církevní, městské i cechovní oblasti. Prostor k rozvoji nabídlo lenní zřízení, spočívajícím v závislosti lenních vazalů na lenním pánu. Tehdy heraldika výtvarně spočívala na barevném vyjádření znaků. Nástupem novověkých procesů se rozvíjí.

#### Základní pravidla

- Pravidlo pravé a levé strany: Znaky se kreslí a popisují z postavení štítonoše, takže při pohledu na kresbu vidíme pravou heraldickou stranu na své levé straně a naopak. Proto je i popis polí a figur vskutku počínající od levé strany posuzován, jako by vycházel od strany pravé.
- Pravidlo barvy a kovu: Při tvorbě znaku se žádá, aby barva vždy byla pokládána na kov a kov na barvu. To znamená, že kovem pokrytá figura spočívá na barevném poli a naopak. Zpravidla nelze klást kov na kov a barvu na barvu. Výjimkou je například znak království Jeruzalémského, kde kovový (zlatý) kříž leží na kovovém (stříbrném) poli.
- Pravidla kresby heraldických figur: Obecné heraldické figury se nesmějí dotýkat okraje štítu, plochu štítu však zcela vyplňují. Erbovní zvíře vykračuje pravou nohou. Jeho výraz odpovídá jeho povaze: u divokých zvířat vyjadřuje sílu, statečnost, odhodlanost, u krotkých ušlechtilost.
- Pravidlo schematického vyjádření figury: Heraldické figury, i když jsou vzaty z běžného života, jsou symbolem, znakem, a nemohou být kresleny realisticky, krajinářsky či perspektivně.



- Pravidlo směru přílbice a klenotu: Klenot sleduje směr přílbice; je-li kreslena zpředu, hledí i klenot dopředu, je-li přílbice kreslena ze strany, je *klenot* natočen do jejího směru. Nakloněný štít může nést jen jedinou přílbici, její klenot hledí ve směru naklonění štítu. Přílbice vždy pevně spočívá na štítě a nemůže se nad ním volně vznášet; maluje se v barvě leštěného železa nebo stříbra, jen královská přílbice může být zlatá. Může nést jen jediný klenot, který z ní vychází a nesmí se nad ní vznášet.
- Pravidlo směru figury na praporu: Na praporu zobrazuje se znamení s hlavou k žerdi (ratišti).
- Pravidlo postupu při popisu znaku: Při popisu (*blasonování*) jednoduchého znaku se nejprve popisuje barva pole, poté barva figury; složité znaky se popisují od pravého horního pole. Má-li znak srdeční štítek, počíná popis od něho a teprve poté následuje popis hlavního štítu. Po popisu znaku následuje popis klenotu a posléze pokrývek. Je-li víc klenotů, popisují se odprava doleva.
- Pravidlo stručnosti popisu: Popis znaků musí být stručný, úsečný, výstižný a v duchu jazyka.

### **Kovy, barvy, kožešiny**

Česká heraldika je společně nazývá tinkturami.

Nejstarší heraldika zná dva kovy, zlato a stříbro, a čtyři barvy, červenou, modrou, černou a zelenou. Později se objevuje ještě barva přirozená, jíž jsou pokládány části lidského těla, purpurová, známá zejména v církevní heraldice, aj. Ze starší doby jsou známy i čtyři druhy kožešin: hermelín, sobol, kunina a popeličina.

Barvy a kovy znaku a figur do 17. století bylo nutno označovat začátečními písmeny (z., stf., čv., m., čn., zel., purpur, nach, přír.) nebo lunárními znameními.

V roce 1638 zavedl Silvestr Petra Sancta grafické vyznačování heraldických barev (*šrafování*).

Podle něho se jednotlivé kovy, barvy a kožešiny vyznačují takto:

#### **Štít**

Tvar se měnil v průběhu času

#### **Figury**

Figury jsou vše, co je ve štítu. Dělíme je na 2 základní skupiny, heroldské a obecné figury.

Heroldské figury vznikají geometrickým dělením štítu.

Obecné figury jsou heraldická znamení převzatá z prostředí člověka. Jejich počet je veliký a dělí se na figury nadpřirozené, přirozené a umělé.

**Figury nadpřirozené** – bůh, světci a jejich atributy, andělé, antická a jiná božstva (Poseidón), monstra (chiméry, harpyje atd.)

**Figury přirozené** – životné (člověk a zvířata, celí nebo jen části) a neživotné (oheň, voda, vítr, slunce, měsíc, hvězdy)

**Figury umělé** – hudební nástroje, pracovní nástroje, písmena, zbraně, oděvy a jejich části atd.

## **2.2. Rozmach komunálních symbolů**

Komunální heraldika zažila velký rozmach po roce 1989. Zákon č. 367/90 Sb. umožňoval, aby každá samostatná obec užívala vlastní obecní symboly, což je znak a prapor (od roku 2004 se užívá výraz vlajka). Pokud obec či město nemá historický znak, má právo o něj požádat. Při poslanecké sněmovně byla roku 1991 zřízena k těmto účelům expertní heraldická komise. Dnes se jedná o Podvýbor pro heraldiku a vexilologii. Jeho úkolem je posouzení správnosti předložených návrhů z hlediska heraldického a vexilologického. Mají možnost se k návrhům odborně vyjádřit, přímo je sami navrhnout či doporučit úpravu symbolů.

Navrhované znaky a vlajky mají navazovat na historické pečeti obcí a vyjadřovat místní tradici a historii. Také by měly být srozumitelné pro širokou veřejnost obce. U nově navrhovaných obecních znaků se zohledňují tyto prvky:

1. Historie obce – majitelé obce, příslušnost k panství, významné události z historie obce, významné osobnosti, které se v obci narodili, nebo zde působili.
2. Pamětihodnosti obce – významné stavby (kostely, hrady, zámky), přírodní památky.
3. Název obce – odkaz na české, případně německé jméno obce.
4. Převažující zaměstnání obyvatel – v minulosti například vinařská, hornická obec apod.
5. Poloha obce v krajině – rybníky, určitý typ lesů, skalní komplexy apod.

6. Zástupné symboly – počet místních částí obce, který může vyjadřovat počet hvězd, listů apod.

Legitimní cesta s nezpochybnitelným výsledkem je ta, která končí udělením znaku či vlajky předsedou Poslanecké sněmovny Parlamentu ČR. Schválení Parlamentem ČR je jedinou všeobecně uznávanou cestou k udělení symbolů, které jsou uznány za platné.<sup>3</sup>

### 3. Charakteristika Jihomoravské kraje

Základní údaje:

- rozloha: 7 196,5 km<sup>2</sup>
- počet obyvatel: 1 163 508
- statutární město: Brno
- charakteristika: Kraj je pro svoji výhodnou polohu považován za křižovatku Evropy. Zahraničními sousedy kraje je Slovensko na východě a na jihu Rakousko. V rámci ČR od západu po severovýchod sousedí s krajem Jihočeským, Vysočinou, Pardubickým, Olomouckým a Zlínským.
  - Kraj je tvořen 7 okresy (Blansko, Brno-město, Brno-venkov, Břeclav, Hodonín, Vyškov a Znojmo). Celkem je v něm 673 obcí rozdělených do 21 správních obvodů obcí s rozšířenou působností.<sup>4</sup>



<sup>3</sup> Obecní znaky a jejich konstituování, S'98 – týdeník vlády, správy a samosprávy České republiky, č. 12, Praha 1998. K dispozici na <http://www.heraldika-terminologie.cz/stranka-obecni-znaky-a-jejich-konstituovani-122>. Zpracováno dne 5. 2. 2010 Stanislavem Kasíkem.

<sup>4</sup> <http://www.czso.cz/csu/redakce.nsf/i/home>

Znak kraje: Modro-červeně čtvrcený štít, v prvním poli moravská orlice, ve druhém poli stříbrné břevno pod stříbrným temenem, ve třetím poli zlatý vinný hrozen s listem a úponkem, ve čtvrtém poli zlato-červeně šachovaná korunovaná orlice se zlatou zbrojí.

Stříbrno-červeně šachovaná korunovaná orlice se zlatou zbrojí v modrém poli je historickým moravským zemským symbolem od dob Přemyslovců. V roce 1462 císař Fridrich IV. polepšil šachování moravské orlice na zlato-červené a v této podobě je vyobrazena ve čtvrtém poli znaku. Sídelní město Brno je zastoupeno svým znakem v druhém poli a kraj jako celek symbolizuje vinný hrozen-nepopiratelný symbol jižní Moravy.<sup>5</sup>



<sup>5</sup> <http://www.kr-jihomoravsky.cz/>  
ZAJAJSKÝ, Pavel. *Tematický atlas Jihomoravského kraje*. 1. vydání. Praha: Kartografie PRAHA, a. s., 2010. ISBN 978-80-7393-137-7.

### 3.1. Obce užívající znak, formální stránka znaků a jejich obsahová náplň

Ve zkoumaném kraji se nachází 702 obcí, z toho vlastní znak 593 obcí. Vyjádřeno v procentech se jedná o 84, 47% z celkového počtu obcí. Stav je uveden k 31. 12. 2010.<sup>6</sup>

Obsah, který je namalován na znak, nazýváme figurami. Rozlišujeme figury heraldské a obecné, přičemž heraldské figury mají při blasonu před obecnými figurami přednost. Většina znaků je tvořena kombinací heraldských a obecných figur. Z celkového počtu 593 obcí používá ve znaku nejméně jednu heraldskou figuru 397 obcí, což je 66, 95%. Celkem 48 obcí má ve znaku kombinaci více heraldských figur. Přehled obcí, která užívá ve znaku heraldskou figuru (a zároveň i obecnou), je uveden v tabulce. Vyobrazení znaků je možné nalézt v obrazové příloze dle příslušného čísla.

Dělení štítu	Počet znaků	Katalogové číslo
Polcení	97	17, 26, 49, 55, 61, 62, 86, 101, 103, 115, 118, 119, 121, 131, 141, 144, 159, 161, 164, 170, 181, 184, 185, 188, 190, 200, 216, 224, 244, 246, 251, 269, 272, 282, 285, 288, 292, 294, 295, 296, 303, 307, 314, 324, 331, 334, 342, 357, 358, 362, 375, 386, 388, 397, 399, 404, 409, 412, 420, 421, 422, 423, 430, 431, 438, 449, 452, 458, 460, 461, 463, 464, 470, 473, 474, 477, 478, 480, 489, 497, 510, 511, 518, 522, 524, 527, 528, 535, 536, 537, 542, 544, 547, 561, 565, 573, 586
Dělení	81	7, 9, 14, 18, 22, 24, 37, 49, 51, 64, 91, 95, 97, 104, 106, 119, 120, 122, 128, 139, 143, 144, 159, 184, 186, 187, 200, 209, 231, 236, 242, 254, 263, 282, 284, 286, 289, 292, 299, 301, 309, 316, 333, 339, 346, 348, 353, 357, 358, 361, 378, 381, 386, 393, 404, 407, 412, 430, 438, 449, 461, 462, 463, 467, 468, 474, 483, 488, 505, 510, 522, 524, 527, 530, 534, 545, 552, 576, 580, 588, 592
Čtvrcení	4	125, 261, 311, 343
Hrot	32	3, 25, 33, 71, 97, 120, 127, 143, 166, 223, 231, 271, 274, 304, 379, 393, 419, 437, 446, 455, 469, 482, 488, 511, 516, 521, 523, 529, 559, 562, 563, 584
Klín	9	134, 243, 310, 324, 347, 415, 416, 541, 567
Hlava štítu	38	34, 47, 54, 73, 92, 94, 135, 151, 188, 203, 206, 207, 213, 219, 220, 225, 245, 249, 280, 297, 329, 333, 335, 354, 363, 365, 376, 439, 450, 460, 464, 466, 479, 481, 492, 507, 557, 586
Pata štítu	56	15, 16, 27, 39, 43, 58, 75, 79, 83, 88, 100, 107, 110, 128, 139, 146, 148, 155, 157, 166, 168, 169, 182, 195, 217, 239, 246, 259, 266, 267, 298, 306, 320, 328, 333, 344, 348, 367, 374, 384, 392, 395, 408, 415, 424, 445, 465, 473, 483, 543, 544, 556, 569, 571, 572, 580
Kůl	18	34, 52, 130, 155, 202, 203, 206, 207, 213, 242, 275, 313, 351, 380, 439, 490, 496, 533
Břevno	54	29, 36, 39, 56, 66, 67, 76, 95, 104, 106, 109, 115, 128, 141, 146, 153, 161, 164, 171, 210, 238, 240, 256, 257, 260, 277, 291, 315, 354, 369, 375, 376, 382, 388, 389, 391, 394, 398, 425, 432, 436, 459, 468, 476, 494, 512, 518, 532, 547, 551, 575, 576, 578, 582
Krokev	6	55, 186, 194, 327, 371, 519
Šikmo dělený	20	4, 12, 67, 72, 174, 210, 250, 260, 277, 315, 336, 385, 394, 434, 447, 468, 469, 575, 578, 587
Kosmo dělený	21	35, 113, 183, 215, 240, 257, 302, 332, 370, 373, 375, 376, 391, 403, 428, 503, 507, 512, 518, 537, 574
Čtvrť	1	221
Čtvrť volná	1	53
Kříž	7	105, 111, 220, 345, 356, 471, 583

Tabulka č. 1: Způsob dělení štítu, počet znaků s heraldskými figurami a jejich zařazení v katalogu.

### 3.2. Znaky převzaté od pána města

Některá města či obce mají ve znaku zakomponovaný erb pána města jako své vrchnosti. V nových znacích se znak vrchnosti objevuje v souvislosti s historií obce.

<sup>6</sup> Do celkového počtu obcí je zahrnuto i 29 městských částí Brna, které mají své znaky.

Obce mající ve znaku erb či jeho části vrchnosti – 6, 7, 9, 15, 20, 24, 28, 61, 81, 84, 89, 91, 92, 95, 115, 119, 121, 124, 139, 152, 154, 173, 214, 216, 219, 221, 226, 228, 229, 238, 240, 244, 248, 254, 255, 266, 268, 269, 294, 302, 303, 304, 308, 316, 322, 329, 339, 340, 349, 355, 361, 363, 368, 371, 373, 374, 377, 378, 382, 386, 397, 413, 415, 416, 420, 425, 433, 435, 436, 438, 441, 449, 455, 461, 462, 487, 495, 498, 507, 509, 511, 514, 530, 537, 539, 546, 547, 548, 552, 553, 562, 576, 590. Celkem se jedná o 93 znaků, což je 15, 68%.

### **3.3. Mluvicí znamení**

Při pohledu na znak obce s mluvicím znamením bychom měli rozpoznat název obce. Jsou to obce – 17, 25, 38, 43, 47, 53, 62, 71, 72, 75, 76, 77, 79, 87, 88, 113, 123, 126, 127, 128, 142, 145, 158, 159, 160, 161, 165, 166, 174, 197, 198, 205, 210, 211, 234, 250, 251, 270, 273, 342, 343, 346, 347, 398, 402, 406, 409, 410, 412, 423, 434, 439, 444, 446, 454, 456, 458, 459, 496, 526, 528, 550, 559, 563, 567, 571, 573, 592. Celkem se jedná o 68 znaků, což je 11, 47%.

### **3.4. Geografická a přírodní charakteristika**

Některé obce mají ve svém znaku hory, skály, rybníky, řeky, potoky, stromy a lesy, jelikož se nacházejí v jejich okolí a charakterizují krajinu. Také zvíř a rostliny, jejichž výskyt je zde hojný či je ojedinělý. Mezi ně patří obce – 33, 44, 56, 65, 67, 107, 129, 178, 180, 182, 183, 209, 333, 351, 357, 367, 376, 408, 431, 432, 464, 478, 494, 501, 527, 544. Celkem se jedná o 26 znaků, což je 4, 38%.

### **3.5. Architektura**

Často se na znacích objevují prvky z architektury. Mohou to být hradby, brány, věže, mosty, domy i celá městečka. Obce s těmito znaky jsou – 10, 11, 23, 27, 29, 69, 70, 73, 74, 80, 96, 110, 125, 171, 175, 179, 203, 220, 227, 231, 245, 246, 262, 267, 281, 298, 319, 337, 372, 389, 419, 463, 473, 475, 484, 490, 504, 508, 510, 515, 519, 534, 540, 543, 549, 555, 558, 570, 580. Celkem se jedná o 49 znaků, což je 8, 26%.

### **3.6. Církevní stavby a symboly**

Do této skupiny symbolů patří znaky s církevní architekturou, kaplemi, kostely, světci a jejich atributy, kříže, mušle, berly apod. Mezi tyto obce patří – 3, 4, 5, 12, 14, 32, 34, 60, 63, 64, 83, 90, 97, 100, 102, 103, 104, 114, 117, 120, 137, 153, 157, 168,

184, 185, 189, 190, 199, 204, 208, 218, 224, 230, 236, 252, 256, 257, 275, 285, 292, 310, 311, 313, 314, 320, 321, 327, 328, 332, 345, 354, 356, 358, 364, 366, 379, 380, 387, 390, 396, 400, 404, 411, 418, 422, 437, 457, 465, 466, 467, 468, 471, 476, 477, 480, 482, 483, 488, 506, 512, 517, 518, 520, 523, 525, 531, 532, 535, 541, 556, 557, 561, 566, 568, 569, 577, 583, 584, 588, 589. Celkem se jedná o 101 znaků, což je 17, 03%.

### **3.7. Tradiční povolání obyvatel**

Jihomoravský kraj má zemědělskou, vinařskou, ovocnářskou tradici, což je patrné z mnoha znaků obcí, ve kterých jsou zachovány vinné hrozny, nože, kosíře, radlice, kosy, hrábě, srpy, různé plody apod. Sever kraje má spíše hornickou tradici a ve znacích se objevují pece, kladiva atd. Obce, z jejichž znaků je patrné tradiční povolání obyvatel – 1, 2, 4, 5, 8, 15, 16, 18, 19, 22, 24, 26, 30, 31, 35, 37, 40, 41, 45, 46, 47, 50, 51, 52, 54, 55, 57, 68, 93, 94, 99, 101, 105, 106, 108, 111, 112, 116, 122, 130, 131, 132, 134, 135, 138, 143, 144, 146, 147, 148, 149, 151, 155, 162, 163, 164, 167, 169, 170, 177, 181, 184, 188, 191, 192, 194, 195, 196, 200, 201, 202, 206, 207, 213, 215, 223, 225, 233, 235, 239, 247, 249, 258, 259, 260, 265, 271, 272, 276, 277, 278, 282, 283, 284, 286, 287, 288, 289, 291, 293, 295, 296, 297, 299, 300, 301, 305, 306, 307, 309, 311, 312, 315, 317, 318, 323, 324, 325, 326, 330, 331, 334, 335, 336, 338, 348, 350, 352, 359, 360, 362, 365, 369, 375, 388, 391, 392, 395, 398, 407, 414, 417, 424, 426, 428, 429, 430, 440, 442, 443, 445, 448, 450, 451, 453, 469, 470, 472, 474, 479, 481, 485, 486, 489, 491, 492, 493, 497, 499, 502, 503, 505, 521, 529, 533, 538, 545, 551, 554, 560, 564, 565, 574, 575, 578, 579, 582, 585, 586, 587, 593. Celkem se jedná o 191 znaků, což je 32, 21%.

### **3.8. Nadpřirozené bytosti**

Na znacích se objevují mýtické figury, v našem případě převažují draci - 27, 59, 186, 187, 447, 460, 500, 516. Celkem se jedná o 8 znaků, což je 1, 35%.

### **3.9. Znaky převzaté z původní pečeti obce**

Znaky se vyvinuly z původních pečetních znamení – 21, 42, 49, 58, 85, 98, 118, 133, 136, 140, 150, 156, 172, 176, 217, 222, 232, 237, 241, 242, 243, 253, 261, 263, 264, 274, 279, 280, 290, 341, 344, 353, 370, 381, 383, 384, 385, 394, 399, 401, 403, 405, 421, 427, 452, 513, 524, 536, 542, 572, 581, 591. Celkem se jedná o 52 znaků, což je 8, 77%.

#### 4. Závěr

Cílem mé práce bylo vytvořit katalog měst a obcí a na jeho základě analyzovat znaky Jihomoravského kraje. Ve zkoumaném kraji se nachází 702 obcí, z toho vlastní znak 593 obcí. Jedná se o 84, 47% z celkového počtu obcí. Stav je uveden k 31. 12. 2010. Z analýzy vyplývá, že z celkového počtu 593 obcí, jež užívají znak, je 397 znaků tvořeno heraldickou figurou. Je to více než polovina, konkrétně 66, 95%. Tyto znaky jsou v některých případech tvořeny i obecnou figurou. Obecné figury byly rozděleny do několika kategorií. Největší zastoupení znaků měla kategorie, která ve znacích zachycuje tradici Jihomoravského kraje. Je jí zemědělství, zvláště pak vinařství. Jedná se celkem o 32, 21% z celkového počtu 593 znaků. Druhé největší zastoupení měla skupina figur vyjadřující církevní stavby a symboly. Celkem se jedná o 101 znaků, což je 17, 03%. Třetí největší skupinou byly znaky převzaté od pána či majitele obce, celkem je to 93 znaků, což je 15, 68%. Čtvrtou nejpočetnější skupinou jsou znaky s mluvícím znamením, celkem se jedná o 68 znaků, což je 11, 47%. Pátou největší skupinou jsou znaky převzaté z původních pečetí. Jedná se o 52 znaků, což je 8, 77%. Šestou skupinou jsou znaky s prvky architektury, 49 znaků, což je 8, 26%. Sedmá skupina patří geografickým a přírodním jevům, 26 znaků, což je 4, 38%. Nejméně početnou skupinou jsou znaky, ve kterých se vyskytují nadpřirozené figury. V tomto regionu jsou to převážně draci. Jedná se o 8 znaků, což je 1, 35%.

Znak býval dříve privilegiem, jež bylo obcím udělováno. V každém z nich bylo určení jednotlivých obcí. Spousta měst a obcí užívá své staré znaky, které jim byly uděleny panovníkem či vrchností. Mnoho znaků vzniklo v 90. letech, zákon č. 367/90 Sb. umožnil, aby každá samostatná obec užívala vlastní obecní symboly. Dnes už udílení znaků není privilegiem.

Rozloučím se opět slovy Zdeňka Zengera.

„ Tak jako umělecké a stavitelské památky, literatura, hudba či historie je i heraldika odkazem, doručeným do našich dnů tradicí. Naše vlast patří k zemím, které jí poskytly přístřeší již v raných dobách jejího života. Měla tedy k vývoji i k ustálení svého řádu dosti času.

Pokud její odkaz přejímáme, musíme se jej chopit v plném rozsahu i s vědomím závaznosti jeho pravidel, jež jsou dovršená a neměnná. Můžeme je vykládat a rozvádět, ale nepokoušejme se je obcházet ani opravovat. Jsou trvalá a dokonalá.“ (ZENGER, Zdeněk M. *Heraldika*. Praha: Vojenský historický ústav, 1971.).



## Katalog měst a obcí

- Katalog je řazen abecedně.
- Počet obyvatel je uváděn dle údajů Českého statistického úřadu ke dni 26. 3. 2011.
- Vyobrazení znaků bylo použito z Registru komunálních symbolů, které jsou zveřejněné na [www.rekos.psp.cz](http://www.rekos.psp.cz)
- Literatura v katalogu je uváděna ve zkratkách. Seznam použité literatury je uveden za katalogem.

### 1. ADAMOV

Okres: Blansko

Počet obyvatel: 4 591

Poloha: Město se nachází 12 km severně od Brna.

Historie: Původně zde byly hamry, při nichž byla v roce 1732 založena ves s farním kostelem sv. Barbory z roku 1857.

Znak: Rozhodnutí č. 13 ze dne 1. 2. 1994.

Ve stříbrném štítě černá kvádřovaná vysoká pec s prázdným topeništěm, z níž šlehají červené plameny. Nad nimi černé kolo s horní ozubenou polovinou. Pod pecí postavená hnědá ostřev o třech sucích.

Literatura a prameny: HOSÁK, Ladislav, *Historický místopis*, str. 306.

### 2. ARCHLEBOV

Okres: Hodonín

Počet obyvatel: 850

Poloha: Obec leží 12 km severozápadně od Kyjova.

Historie: Archlebov je v historických pramenech doložen od r. 1349.

Znak: Rozhodnutí č. 79 ze dne 22. 1. 2001

V modrém štítě zlatý polský plot se dvěma vyššími kůly po stranách a zeleným vinným hrozdem uprostřed. Za ním vyrůstají dvě borovice přirozených barev se zlatými slaměnými víchy na kmenech, mezi nimi zlaté slunce bez tváře.

Literatura a prameny: HOSÁK, Ladislav, *Historický místopis*, str. 272.

### 3. BABICE NAD SVITAVOU

Okres: Brno-venkov

Počet obyvatel: 1 021

Poloha: Obec leží asi 13 km severovýchodně od Brna.

Historie: První písemná zmínka o obci je obsažena v moravských zemských deskách a pochází z roku 1365.

Znak: Rozhodnutí č. 31 ze dne 25. 11. 2003

V modrém štítě snížený zlatý hrot s modrým tlapatým procesním křížem, provázený vpravo vztyčeným zlatým dubovým listem, vlevo vyrůstajícím zlatým smrkem s černým kmenem.

Literatura a prameny: HOSÁK, Ladislav, *Historický místopis*, str. 306.

#### 4. BABICE U ROSIC

Okres: Brno-venkov

Počet obyvatel: 659

Poloha: Obec leží 5 km jihozápadně od Rosic.

Historie: Nejstarší zpráva o Babicích pochází z roku 1104.

Znak: Rozhodnutí č. 52 ze dne 23. 5. 2005

Ve stříbrno-červeně zvýšeně šikmo děleném štítě nahoře uprostřed černá hornická kladívka, vpravo antonínský kříž provázený dole dvěma vztyčenými odkloněnými lipovými listy, vše zelené, dole vztyčená, doleva obrácená stříbrná radlice.

Literatura a prameny: HOSÁK, Ladislav, *Historický místopis*, str. 344.

#### 5. BAVORY

Okres: Břeclav

Počet obyvatel: 402

Poloha: Obec leží 5 km severně od Mikulova.

Historie: Prvním údajem o vsi je záznam v mikulovském urbáři z roku 1332.

Znak: Rozhodnutí č. 92 ze dne 8. 10. 2001

V modrém štítě stříbrná vyrůstající kostelní věž se zavřenými vraty, se třemi černými okny nad sebou, červenou cibulovitou střechou zakončenou zlatou makovicí s křížem, provázenou dvěma prohnutými stříbrnými vinnými stonky, každý se třemi zlatými hrozny a stříbrnými listy.

Literatura a prameny: NEKUDA, Vladimír, *Břeclavsko*, str. 348.

#### 6. BĚHAŘOVICE

Okres: Znojmo

Počet obyvatel: 374

Poloha: Obec leží 18 km severně od Znojma.

Historie: Písemná zmínka o vsi je z roku 1349. Na městečko byly povýšeny mezi léty 1528-48 za Jana Zajímače z Kunštátu. Malý štítek ve znaku města je tedy zřejmě odvozen z erbu pánů z Kunštátu.

Znak: Rozhodnutí č. 13 ze dne 13. 11. 2002

V modrém štítě nahoře černo-stříbrně dělený štít, v horním poli se dvěma stříbrnými břevny, dole stříbrný dorůstající půlměsíc provázený dvěma zlatými hvězdami.

Literatura a prameny: DŘÍMAL, Jaroslav, *Znaky a pečeti*, str. 346.

## 7. BENEŠOV

Okres: Blansko

Počet obyvatel: 651

Poloha: Obec leží 23 km severovýchodně od Blanska.

Historie: První zmínka je z roku 1362. Po zrušení hradištského kláštera byl na místě tvrze postaven kostel Povýšení sv. Kříže vysvěcený v roce 1787.

Znak: Rozhodnutí č. 97 ze dne 22. 11. 2001.

V červeno-stříbrně děleném štítě nahoře vyrůstající zlatý jelen, dole dva zkřížené zelené věnky.

Literatura a prameny: HOSÁK, Ladislav, *Historický místopis*, str. 536.

## 8. BEZKOV

Okres: Znojmo

Počet obyvatel: 204

Poloha: Obec se nachází asi 8 km severozápadně od Znojma.

Historie: První písemná zmínka je z roku 1253.

Znak: Rozhodnutí č. 98 ze dne 31. 1. 2002

V modrém štítě stříbrná čelně postavená radlice nahoře provázená dvěma zlatými lillemi, v ní osmihrotý kříž nad hvězdou, obojí červené.

Literatura a prameny: HOSÁK, Ladislav, *Historický místopis*, str. 99.

## 9. BÍLOVICE NAD SVITAVOU

Okres: Brno-venkov

Počet obyvatel: 3 674

Poloha: Obec se nachází asi 5 km severně od brněnské městské části Maloměřice.

Historie: První historickou zprávou o Bílovicích nad Svitavou je zápis v „zemských deskách olomouckých“ z r. 1567.

Znak: Rozhodnutí č. 52 ze dne 4. 6. 1998

Dělený štít, horní pole třikrát zeleno-stříbrně dělené, v dolním modrém poli horní část zlatého mlýnského kola se třemi rameny a lopatkami.

Literatura a prameny: HOSÁK, Ladislav, *Historický místopis*, str. 306.

## 10. BÍTOV

Okres: Znojmo

Počet obyvatel: 150

Poloha: Obec se nachází nad Vranovskou přehradou, přibližně 2 km od hradu Bítov.

Historie: První písemná zmínka o hradu Bítov, s nímž je spjata historie obce, pochází z roku 1085. Výstavba nového Bítova souvisela s Vranovskou přehradou. V roce 1912 bylo rozhodnuto o její výstavbě a osud starého Bítova byl tímto zpečetěn. Ve stejném roce byl vydán zákaz oprav a stavebních prací. Trvalo dalších 20 let, než došlo k výstavbě nové obce. 28. října 1935 bylo slavnostní vysvěcení kostela. Tím byla oficiálně dokončena výstavba nového Bítova.

Znak: Rozhodnutí č. 70 ze dne 11. 5. 2006

V modrém štítě stříbrná věž s prázdnou branou se zlatou spuštěnou mříží, černým oknem a červenou střechou, na ní stříbrná věžička se čtyřmi černými okny vedle sebe a s červenou obloukovou střechou. Na ní zlatá merka tvořená stoupajícím půlměsícem, vztyčenou střelou s příčným břevnem pod hrotem a zprava přiléhajícím obloukem.

Literatura a prameny: HOSÁK, Ladislav, *Historický místopis*, str. 176; [www.obec-bitov.cz](http://www.obec-bitov.cz)

## 11. BLANSKO

Okres: Blansko

Počet obyvatel: 20 628

Poloha: Město leží 19 km severně od Brna v údolí řeky Svitavy.

Historie: První zmínka je z roku 1131. Významným datem byl rok 1905, kdy bylo Blansko povýšeno na město dekretem Františka Josefa I.

Znak: Kdy získalo Blansko znak, není známo. Doložen je pečetěmi od roku 1580. Od povýšení Blanska na město prošel znak mnoha proměnami. Naposledy v roce 1990, kdy byly ze znaku odstraněny tzv. socialistické atributy. Nový znak byl schválen 17. 5. 1990.

Na modrém štítu volně stojí stříbrná, z kvádrů budovaná pevnostní věž s kupolovitou střechou se dvěma špicemi po stranách. Na vrcholu střechy a na špicích jsou zlaté makovice.

Literatura a prameny: ČAREK, Jiří, *Městské znaky*, str. 79.

## 12. BLATNICE POD SVATÝM ANTONÍNEM

Okres: Hodonín

Počet obyvatel: 2 014

Poloha: Obec leží 27 km severovýchodně od Hodonína.

Historie: První zmínka o obci je z roku 1371.

Znak: Rozhodnutí č. 21 ze dne 21. 6. 1999

V červeném štítě se zeleným pravým koutem stříbrná kvádřovaná kaple se dvěma černými půlkruhovými okny a stanovou střechou zakončenou zlatou makovičkou s křížkem, provázená vpravo rozevřenou knihou a vlevo vinným hroznem, obojí zlaté.

Literatura a prameny: HOSÁK, Ladislav, *Historický místopis*, str. 414.

## 13. BLATNÍČKA

Okres: Hodonín

Počet obyvatel: 428

Poloha: Obec leží 11 km východně od měst Veselí nad Moravou.

Historie: Nejstarší dochovaná zmínka o obci je z roku 1371.

Znak: Znak obce vznikl dle pečeti z roku 1748 uložené v Moravském zemském archívu v Brně.

Rozhodnutí č. 21 ze dne 21. 6. 1999

V zeleném štítě kosmo položená stříbrná kosa šikmo přeložená zlatými hráběmi.

Literatura a prameny: HOSÁK, Ladislav, *Historický místopis*, str. 414;  
[www.obecblatnicka.cz](http://www.obecblatnicka.cz)

## 14. BLAŽOVICE

Okres: Brno-venkov

Počet obyvatel: 1 119

Poloha: Obec leží asi 16 km východně od Brna.

Historie: První písemná zpráva o obci je z roku 1131, kdy byly jmenovány při soupisu majetku olomouckého biskupství.

Znak: Rozhodnutí č. 100 ze dne 14. 3. 2002

V zeleno-červeně děleném štítě nahoře rozevřená kniha, dole lilie, obojí stříbrné.

Literatura a prameny: HOSÁK, Ladislav, *Historický místopis*, str. 217.

## 15. BLÍŽKOVICE

Okres: Znojmo

Počet obyvatel: 1 185

Poloha: Městys leží 6 km severovýchodně od Moravských Budějovic.

Historie: První zmínka je z roku 1349. Mezi držiteli byli například Lichtenburkové. Městečkem se staly v roce 1498. Znak Blížkovic tvoří erb se třemi pavími pery, který je také odvozen ze znaku Lichtenburků, ne však z jeho štítu, ale tzv. klenotu, kde měli paví ocas.

Znak: Ve zlatém štítě se zeleným návrším tři vějířovitě rozložená paví pera přirozené barvy.

Literatura a prameny: DŘÍMAL, Jaroslav, *Znaky a pečeti*, str. 347.

## 16. BLUČINA

Okres: Brno-venkov

Počet obyvatel: 2 215

Poloha: Blučina leží asi 15 km jižně od Brna.

Historie: První spolehlivá písemná zmínka o Blučině pochází ze 7. prosince 1240, kdy vydal král Václav I. pro tišnovský klášter Porta coeli a jeho statky ochranné privilegium, jež dosvědčil také Jan, farář z Blučiny. Obec byla na městečko povýšena asi v 2. polovině 15. století.

Znak: Městečko užívalo pečeti s obrazem, který byl následně znakem města.

Rozhodnutí č. 98 ze dne 31. 1. 2002

V modro-zeleně sníženě děleném štítě dva vinaři nesoucí na tyči hrozen s listem, vše zlaté.

Literatura a prameny: HOSÁK, Ladislav, *Historický místopis*, str. 238; [www.blucina.cz](http://www.blucina.cz)

## 17. BOHATÉ MÁLKOVICE

Okres: Vyškov

Počet obyvatel: 251

Poloha: Obec leží v údolí Málkovského potoka 4 km severně od Bučovic.

Historie: První připomínka obce je z roku 1349.

Znak: Dnešní znak je kombinací několika pečeti z různých období. Nejstarší pečeť pochází z roku 1749.

Rozhodnutí č. 55 ze dne 31. 5. 2005

V zeleno-modře polceném štítě stříbrné liliové žezlo provlečené dole zlatou korunou. Ze žezla vyrůstají do stran dva zlaté lipové listy na jednom stonku.

Literatura a prameny: HOSÁK, Ladislav, *Historický místopis*, str. 287; [www.bohatemalkovice.cz](http://www.bohatemalkovice.cz)

## 18. BOHDALICE-PAVLOVICE

Okres: Vyškov

Počet obyvatel: 815

Poloha: Obec leží 9 km jižně od Vyškova.

Historie: Bohdalice jsou doloženy od roku 1337, kdy se podle nich jmenuje Vojtěch z Bohdalic. V roce 1371 jsou Pavlovice jmenovány jako majetek Protivce z Pavlovic. V roce 1964 došlo ke sloučení Bohdalic s Pavlovicemi v jednu obec.

Znak: Rozhodnutí č. 84 ze dne 11. 2. 2001

V červeno-modře děleném štítě nahoře lilie a vyrůstající obrněný muž se sekyrou přes rameno, vše stříbrné, dole kosmo položená stříbrná radlice šikmo podložená stříbrným postaveným mečem se zlatým jílcem.

Literatura a prameny: MAŇHALOVÁ, Dagmar. *Z dějin Bohdalic*.

## 19. BOHUTICE

Okres: Znojmo

Počet obyvatel: 607

Poloha: Obec se nachází 31 km jihozápadně od Brna.

Historie: První písemná zmínka je doložena z roku 1253. Jedná se o zprávu o farním kostele.

Znak: Rozhodnutí č. 62 ze dne 14. 6. 2000

V modrém štítě srp přivrácený ke vztyčené listnaté větvi, obojí zlaté.

Literatura a prameny: HOSÁK, Ladislav, *Historický místopis*, str. 124.

## 20. BOLERADICE

Okres: Břeclav

Počet obyvatel: 860

Poloha: Městys se nachází 6 km severovýchodně od Hustopečí.

Historie: Boleradice se připomínají k roku 1131, kdy tu náleželo 5 popluží k břeclavskému kostelu.



Znak: Rozhodnutí č. 27 ze dne 12. 5. 1997

Na modrém štítu stojí stříbrná věž s červenou střechou a otevřenou branou, v přízemí půlkruhovitě zaklenutou. Vpravo od věže je položen vinařský nůž s hnědou stříškou a stříbrným želízem, zahnutý hrotem k věži, na druhé straně od věže jsou položeny hnědé hrábě.

Literatura a prameny: NEKUDA, Vladimír, *Břeclavsko*, str. 354.

## 21. BORAČ

Okres: Brno-venkov

Počet obyvatel: 342

Poloha: Obec leží asi 7 km severozápadně od Tišnova.

Historie: Borač se poprvé připomíná roku 1368 jako zemanské sídlo na pernětejnské stezce.

Znak: Neevidováno.

V modrém štítě zlatý vykračující kůň.

Literatura a prameny: BRODESSER, Slavomír. *Řeka Svratka, krajina a lidé*, str. 36.

## 22. BORKOVANY

Okres: Břeclav

Počet obyvatel: 749

Poloha: Obec se nachází 16km severovýchodně od Hustopečí.

Historie: První zmínka o obci je z roku 1210, kdy Borkovany odkázal Lev z Klobouk zábrdovickému klášteru.

Znak: Rozhodnutí č. 34 ze dne 27. 2. 2004

V modro-zlatě děleném štítě nahoře zlatý vinný hrozen se dvěma svěšenými listy po stranách, dole položená modrá půlková kraslice s lemem, růží a dvěma odvrácenými horními polovinami lilií, vše stříbrné.

Literatura a prameny: NEKUDA, Vladimír, *Břeclavsko*, str. 358.

## 23. BOROTICE

Okres: Znojmo

Počet obyvatel: 398

Poloha: Obec se nachází 14 km východně od Znojma.

Historie: První písemná zmínka o obci je v listině z roku 1283, kdy náležely Louckému klášteru.

Znak: Rozhodnutí č. 100 ze dne 14. 3. 2002

V modrém štítě zlatá kvádrovaná věž s cimbuřím, z níž vyrůstá stříbrný kůň s červenou zbrojí a uzděním, provázený vpravo postaveným mečem a vlevo obilným klasem, obojí zlaté.

Literatura a prameny: HOSÁK, Ladislav, *Historický místopis*, str. 106.

#### 24. BOROTÍN

Okres: Blansko

Počet obyvatel: 407

Poloha: Obec leží 16 km severně od Boskovic.

Historie: První připomínka je z roku 1365.

Znak: Rozhodnutí č. 41 ze dne 26. 11. 1999.

Červeno-stříbrno-modře dělený štít, nahoře zlatý tlapatý kříž, uprostřed modrá švestka na zeleném stonku se dvěma listy, dole stříbrná hvězda.

Literatura a prameny: HOSÁK, Ladislav, *Historický místopis*, str. 541.

#### 25. BOROVNÍK

Okres: Brno-venkov

Počet obyvatel: 92

Poloha: Obec leží 7 km severně od Velké Bíteše.

Historie: První písemná zmínka o obci je z roku 1398. Jméno obce je podle rozsáhlého borového lesa.

Znak: Rozhodnutí č. 15 ze dne 19. 1. 2007

Ve stříbrném štítě modrý vydutý hrot s pěti (1, 3, 1) stříbrnými hvězdami, provázený dvěma vztyčenými červenými borovými šiškami.

Literatura a prameny: HOSÁK, Ladislav, *Historický místopis*, str. 65.

#### 26. BOŘETICE

Okres: Břeclav

Počet obyvatel: 1 289

Poloha: Obec leží 12 km jihovýchodně od Hustopečí.

Historie: První dochovaná zmínka je v listině z roku 1222, kde se připomíná rychtář Vít z Bořetic.

Znak: Rozhodnutí č. 13 ze dne 1. 2. 1994

Zeleno-červeně polcený štít. V pravé polovině polní brány, v levé postavená radlice, obojí zlaté.

Literatura a prameny: NEKUDA, Vladimír, *Břeclavsko*, str. 361.

## 27. BOŘITOV

Okres: Blansko

Počet obyvatel: 1 273

Poloha: Obec leží 9 km severně od Blanska.

Historie: První písemná zmínka o obci pochází z roku 1173.

Znak: Rozhodnutí č. 17 ze dne 18. 3. 2003.

V modrém štítě ze stříbrné paty s dvěma černými břevny vyrůstají dvě stříbrné věže, každá s prázdnou branou, dvěma prázdnými okny a červenou stanovou střechou se zlatým křížkem, mezi věžemi zlatý korunovaný drak s červenou zbrojí shora kosmo probodnutý stříbrným kopím s červeným hrotem a se stříbrným praporkem - plamenem s červeným heraldským křížem.

Literatura a prameny: HOSÁK, Ladislav, *Historický místopis*, str. 329.

## 28. BOSKOVICE

Okres: Blansko

Počet obyvatel: 11 502

Poloha: Město leží na střední Moravě 40 km severně od Brna.

Historie: Boskovice vznikly ve 13. století po založení hradu, z něhož se dochovalo jen torzo hradního paláce. Prvními majiteli panství byli páni z Boskovic. Povýšeny na město byly až v 18. století za Marie Terezie.

Znak: Znak města Boskovice vychází z historické podoby pečetního znamení s erbem pánů z Boskovic, kteří byli prvními majiteli panství.

Červený štít pozdně gotického tvaru, který má svislé boční strany, nahoře je rovný, dole polokruhový. Na štítě je heraldská figura – stříbrný nebo bílý sedmizubý hřeben pánů z Boskovic. Poměr šířky k výšce znaku je 6 : 7.

Literatura a prameny: ČAREK, Jiří, *Městské znaky*, str. 86.

### 29. BOSKOVŠTEJN

Okres: Znojmo

Počet obyvatel: 144

Poloha: Obec leží 21 km severozápadně od Znojma.

Historie: Nejstarší zmínka o Boskovštejně je uváděna k roku 1586. Hlavním centrem byla pravděpodobně vodní tvrz, později přestavěná na zámek se čtyřmi věžičkami.

Znak: Rozhodnutí č. 42 ze dne 12. 12. 2008

V zeleném štítě nad sníženým stříbrným vlnitým břevnem stříbrná patrová budova zámku s valbovou střechou se dvěma makovicemi a s dvěma nárožními věžicemi se stanovými střechami s makovicemi, střechy červené, makovice zlaté. Zámek má oboustranné schodiště, v přízemí dveře a čtyři okna, v patře pět oken, věžice po okně v patře, dveře a okna černá.

Literatura a prameny: HOSÁK, Ladislav, *Historický místopis*, str. 160.

### 30. BOŠOVICE

Okres: Vyškov

Počet obyvatel: 1 161

Poloha: Obec se nachází 20 km severovýchodně od Hustopečí.

Historie: První písemná zmínka je z roku 1131.

Znak: Rozhodnutí č. 26 ze dne 7. 5. 1997

V červeném štítě stříbrná vztyčená radlice, šikmo přeložená stříbrným kosířem se zlatou rukojetí, pod ním zlatý vinný hrozen.

Literatura a prameny: HOSÁK, Ladislav, *Historický místopis*, str. 273.

### 31. BOŽICE

Okres: Znojmo

Počet obyvatel: 1 525

Poloha: Obec leží 20 km východně od Znojma.

Historie: První písemná zmínka je z roku 1225, kdy byl vysvěcen kostel.

Znak: Rozhodnutí č. 17 ze dne 18. 3. 2003

V modrém štítě vztyčená doleva obrácená radlice a postavené krojídlo, obojí zlaté. V radlici vztyčený gotický klíč zuby doleva, v krojídle postavený meč, obojí červené.

Literatura a prameny: HOSÁK, Ladislav, *Historický místopis*, str. 109.

### 32. BRANÍŠKOV

Okres: Brno-venkov

Počet obyvatel: 189

Poloha: Obec se nachází 30 km severozápadně od Brna.

Historie: Obec se poprvé připomíná roku 1360.

Znak: Rozhodnutí č. 104 ze dne 9. 4. 2002

V zeleném štítě vyrůstá z obráceného, červeno-stříbrně polceného patriaršního kříže zlatá lípa.

Literatura a prameny: HOSÁK, Ladislav, *Historický místopis*, str. 223.

### 33. BRANIŠOVICE

Okres: Brno-venkov

Počet obyvatel: 553

Poloha: Obec se nachází 35 km jihozápadně od Brna.

Historie: První písemná zmínka je z roku 1222.

Znak: Na znaku a praporu obce je zobrazen vodní pták, dle pečetě pravděpodobně volavka, která na branišovických rybnících pravidelně hnízdila. Modrá barva symbolizuje někdejší i současné branišovické rybníky, ostatní figury zejména na znaku, pak staré pečetě a zdejší dávnou vinařskou tradici.

Rozhodnutí č. 87 ze dne 27. 6. 2001

Ve stříbrném štítě modrý hrot se stříbrnou volavkou se zlatou zbrojí, provázený dvěma červenými vinnými hrozny, převýšenými modrými položenými a odvrácenými vinařskými noži, kosíři se zlatými rukojeťmi.

Literatura a prameny: HOSÁK, Ladislav, *Historický místopis*, str. 122;  
[www.branisovice.cz](http://www.branisovice.cz)

### 34. BRANKOVICE

Okres: Vyškov

Počet obyvatel: 893

Poloha: Městys leží 11 km východně od Bučovic.

Historie: První písemná zmínka o vsi je z roku 1348. Jedná se o záznam v zemských deskách v souvislosti se změnami šlechtického pozemkového vlastnictví v Brankovicích.

Znak: Rozhodnutí č. 52 ze dne 4. 6. 1998

Ve stříbrném štítě pod modrou hlavou modrý kůl se zlatou berlou závitem doprava, provázenou v hlavě štítu zlatými liliemi. V pravém poli vyniká půl černé orlice s červeným jazykem, v levém tři červená kosmá břevna.

Literatura a prameny: HOSÁK, Ladislav, *Historický místopis*, str. 281.

### 35. BRATČICE

Okres: Brno-venkov

Počet obyvatel: 686

Poloha: Obec se nachází asi 20 km jižně od Brna.

Historie: První psané zmínky o obci jsou z roku 1537, kdy se píše v kronice Dolnokoutského kláštera o tom, že po zániku kláštera prodal král Ferdinand I. Bratčice Jiřímu Žabkovi z Limberka.

Znak: Motiv obecního znaku pochází z historického pečtidla, na kterém se nacházel vinařský nůž, radlice a hrozen.

Rozhodnutí č. 10 ze dne 15. 12. 1998

Stříbrno-modře kosmo dělený štít, nahoře modrý vinný hrozen se dvěma zelenými listy, dole vztyčený, doleva obrácený zlatý vinařský nůž (kosíř).

Literatura a prameny: HOSÁK, Ladislav, *Historický místopis*, str. 240.

### 36. BRNO

Okres: Brno-město

Počet obyvatel: 385 913

Poloha: Město leží na soutoku řek Svratka a Svitava.

Historie: Území Brna bylo osídlováno již od pravěku. Od 11. století zde stál břetislavský hrad, jenž byl sídlem údělného přemyslovského knížete. Pod hradem vznikla česká osada a kolem ní řada dvorů. Od počátku 13. století přibyli k české osadě pod hradem osady cizích kolonistů, nejčastěji Němců, Flandrů a Valonů. Současně vznikala i osada židovská. V letech 1231-1237 bylo území hradu přidáno k českému osídlení, k trhové vsi cizích kolonistů a k židovské obci. Bylo z nich utvořeno královské město, které bylo obeháno hradbami. Před rokem 1646 však nemělo znakové privilegium. Nejstarší pečeť města je dochována z roku 1247. Dnešní znak města vychází z pečeti z roku 1315. Na znak město nemělo nikdy privilegium, ale nikdo nepochyboval o oprávnění města znak užívat. Když se od 3. května do 23. srpna 1645 Brno ubránilo obléhání švédské armády, žádalo mimo jiné polepšení znaku. Ferdinand

III. 3. února 1646 vyhověl a vydal městu znakové privilegium. Dle popisu v privilegiu tvořil znak na zlatém dlouhém štítě srdcovitého tvaru po obou stranách s červenou a zlatou obrubou černá dvojhlavý orel s křídly rozpjatými do výše, s otevřenými zobáky a vyplazenými červenými jazyky. Na prsou orla byl položen starý městský znak Brna. V této podobě byl znak užíván až do roku 1933. Po jednání města s Ministerstvem vnitra Československé republiky byly ze znaku odstraněny prvky, které odporovaly tehdejší politické situaci, a město se vrátilo k podobě znaku z roku 1315, ve které ho užívá dodnes.

Znak města Brna je oficiálním, platným znakem a majetkem města a od poslední správní reformy členění města Brna ze dne 24. 11. 1990 je také symbolem statutárního města Brna, které v sobě zastřešuje 29 městských částí s vlastními znaky.

Znak: Trojhranný gotický štít se zaoblenými boky má při horním okraji stříbrné polobřevno a pod ním tři břevna rozložená tak, že u vrchu štítu je stříbrné polobřevno, pod ním červené břevno, stříbrné břevno a zase červené břevno. Poměr šíře polopruhu a břeven je 1: 2: 2: 2.

Literatura a prameny: DŘÍMAL, Jaroslav, *Znaky a pečeti*, str. 17 – 31.

### 37. BRNO-BOHUNICE

Okres: Brno-město

Počet obyvatel: 14 683

Poloha: Městská část Bohunice je situována na jižní svah Červeného kopce na při jihozápadním okraji města Brna.

Historie: První písemná zmínka o obci se nachází v papežské bule z roku 1237. V roce 1919 byly Bohunice spolu s dalšími okolními obcemi připojeny k městu Brnu.

Znak: Heraldické zpracování znaku a vlajky městské části vychází z reálné pečeti uložené v Moravském zemském archivu v Brně, kde na otisku typáře z roku 1617 a urbáře z roku 1787 je ve výborně čitelné kvalitě dochován pečeti otisk. ([www.brno-bohunice.cz](http://www.brno-bohunice.cz))

V červeno-stříbrně zvýšeně děleném štítě nahoře položený stříbrný klíč, dole zelený vinný hrozen s úponky a dvěma listy po stranách.

Literatura a prameny: HOSÁK, Ladislav, *Historický místopis*, str. 201.

### 38. BRNO-BOSONOHY

Okres: Brno-město

Počet obyvatel: 2 457

Poloha: Městská část se nachází na jihozápadě Brna.

Historie: Nejstarší zmínka o Bosonohách je obsažena v listině z roku 1237, která se zmiňuje o směně zboží. V prosinci 1970 byla obec připojena k Brnu.

Znak: Znak vychází z dochovaného otisku původní obecní pečeti. Její otisk je uveden na různých publikacích. Kde se však nalézá kovový originál, není známo. Znak byl oficiálně schválen v roce 1991. ([www.bosonohy.cz](http://www.bosonohy.cz))

Na modrém trojhranném gotickém štítu je zobrazena stříbrná bosá noha a dva stříbrné hrozny vinné révy.

Literatura a prameny: HOSÁK, Ladislav, *Historický místopis*, str. 227.

### 39. BRNO-BYSTRC

Okres: Brno-město

Počet obyvatel: 24 218

Poloha: Městská část se nachází na severozápadě Brna.

Historie: První písemný doklad o existenci Bystrce pochází z darovací listiny markraběte Jana Jindřicha z 29. prosince 1373. Od roku 1960 je Bystrc městskou částí Brna.

Znak: Ve stříbrném poli gotického štítu je červené břevno a modrá zvlněná pata o třech zaoblených vrcholech v poměru 1:2:2:2.

Literatura a prameny: HOSÁK, Ladislav, *Historický místopis*, str. 227.

### 40. BRNO-ČERNOVICE

Okres: Brno-město

Počet obyvatel: 8 024

Poloha: Městská část Brna rozkládající na východním břehu řeky Svitavy.

Historie: První zmínky o obci jsou z první poloviny 14. století. K Brnu byly Černovice připojeny v roce 1919. Znak obce vychází z obecní pečeti s vyobrazením rádla dochované ze 17. století.

Znak: Na modrém štítě je rádlo se dvěma bílými květinami po stranách a bílým bodem pod rádlem.

Literatura a prameny: HOSÁK, Ladislav, *Historický místopis*, str. 208.



#### 41. BRNO-CHRLICE

Okres: Brno-město

Počet obyvatel: 3 722

Poloha: Nejjižnější městská část Brna ležící na východním břehu Svratky.

Historie: První zmínka o obci je z roku 1320. K Brnu byla obec připojena roku 1971.

Znak: V červeném štítě dva stříbrné zkřížené nože s hnědou rukojetí, pod nimi je zlatý hrozen, nahoře zlatá hvězdice.

Literatura a prameny: HOSÁK, Ladislav, *Historický místopis*, str. 218.

#### 42. BRNO-IVANOVICE

Okres: Brno-město

Počet obyvatel: 1 746

Poloha: Městská část nacházející se na severu Brna.

Historie: Poprvé se připomínají roku 1585 jako majetek brněnských jezuitů. Připojeny k Brnu byly v roce 1971.

Znak: V modrém štítě kuň nad podkovou, obojí stříbrné.

Literatura a prameny: HOSÁK, Ladislav, *Historický místopis*, str. 221.

#### 43. BRNO-JEHNICE

Okres: Brno-město

Počet obyvatel: 1 102

Poloha: Městská část ležící na severním okraji města Brna.

Historie: První zmínka o obci je z roku 1292. K městu byla obec připojena roku 1971.

Znak: V modrém štítě na zeleném pahorku ležící velikonoční beránek hlavou vpravo, předníma nohama spočívající na zavřené knize a přidržující bílý prapor s červeným křížem. V patě štítu je zlatý křížový srp.

Literatura a prameny: HOSÁK, Ladislav, *Historický místopis*, str. 210.

#### 44. BRNO-JIH

Okres: Brno-město

Počet obyvatel: 9 690

Poloha: Městská část rozkládající se na jihu Brna na obou březích Svratky, do které se zde vlévá řeka Svitava.

Historie: Do území patří Komárov, Horní Heršpice, Dolní Heršpice a Přízřenice. První zmínka o Komárově je z roku 1220. O Horních Heršpicích je první písemná zmínka z roku 1289. Dolní Heršpice vznikly roku 1289. O Přízřenicích se zmiňuje záznam z roku 1396.

Znak: Ve stříbrném štítě je umístěn modrý lotrovský kříž a nad ním čtyři lístky vinné révy.

Kříž symbolizuje soutok Svatky a Svitavy, čtyřlístek představuje čtyři historické části městské části Brno-Jih: Komárov, Horní Heršpice, Dolní Heršpice a Přízřenice.

Literatura a prameny: HOSÁK, Ladislav, *Historický místopis*, str. 201, 202; [www.brno-jih.cz](http://www.brno-jih.cz)

#### 45. BRNO-JUNDROV

Okres: Brno-město

Počet obyvatel: 4 132

Poloha: Městská část rozkládající se na pravém břehu řeky Svatky.

Historie: První zmínka o obci je z roku 1277. Od roku 1990 je Jundrov městskou částí Brna.

Znak: V modrém štítě stříbrný kosíř provázený dvěma stříbrnými hrozny.

Literatura a prameny: HOSÁK, Ladislav, *Historický místopis*, str. 209.

#### 46. BRNO-KNÍNIČKY

Okres: Brno-město

Počet obyvatel: 1 006

Poloha: Městská část ležící na severozápadním okraji města Brna.

Historie: První písemný doklad o Kníničkách je listina markraběte Jošta z roku 1406. Dnešní podoba znaku vychází z historické pečeti z roku 1611. Kníničky byly připojeny k Brnu v roce 1990.

Znak: Stříbrná radlice provázená dvěma stříbrnými hrozny na modrém štítě.

Literatura a prameny: HOSÁK, Ladislav, *Historický místopis*, str. 228; [www.kniniccky.eu](http://www.kniniccky.eu)

#### 47. BRNO-KOHOUTOVICE

Okres: Brno-město

Počet obyvatel: 12 621

Poloha: Městská část rozkládající se západně od části Brno-střed.

Historie: Zmínky o Kohoutovicích jsou z počátku 13. století, kdy byly v držení premonstrátského kláštera v Zábrdovicích. Znak vychází z pečeti obce z roku 1750. Od roku 1990 jsou Kohoutovice městskou částí Brna.

Znak: V zeleném štítě s modrou hlavou, oddělenou stříbrným zúženým břevnem, stříbrný rozkročený kohout hledící vpravo. V hlavě štítu tři zlaté hvězdy.

Literatura a prameny: HOSÁK, Ladislav, *Historický místopis*, str. 217.

#### 48. BRNO-KOMÍN

Okres: Brno-město

Počet obyvatel: 7 457

Poloha: Městská část rozkládající se na severozápadě města Brna na obou stranách řeky Svratky.

Historie: První zmínka o obci je v darovací listině královny Konstancie Uherské z roku 1240. Obec darovala cisterciáckému klášteru v Předklášteří u Tišnova. Komín je městskou částí Brna od roku 1990.

Znak: V modrém štítě květina mezi radlicí a srpem, podél dolního okraje štítu pět květin, vše stříbrné.

Literatura a prameny: HOSÁK, Ladislav, *Historický místopis*, str. 228.

#### 49. BRNO-KRÁLOVO POLE

Okres: Brno-město

Počet obyvatel: 28 674

Poloha: Rozkládá se severně od městské části Brno-Střed.

Historie: První zmínky jsou z poloviny 14. století. Královo Pole bylo císařským rozhodnutím z 3. července 1905 povýšeno na městys. Znakové privilegium bylo uděleno císařem Františkem Josefem I. dne 29. května 1908. Městys byl k Brnu připojen 19. dubna 1919.

Znak: Příčně dělený štít, v dolní polovině polcený. V horním modrém poli vyrůstá z dělicí čáry polovina korunované, zlatě a červeně šachované orlice doprava hledící. V dolním pravém červeném poli jsou tři prostupující se stříbrné kruhy, provázené deseti malými zlatými korunkami. V dolním levém zlatém poli se sklání hrotem vlevo dolů nakoso postavený černý meč, zkřížený se zelenou lipovou ratolestí. Štít obklopuje ozdobná bronzová obruba. Nad štítem je zděná koruna s pěti stínkami.

Literatura a prameny: ČAREK, Jiří, *Městské znaky*, str. 94.

#### 50. BRNO-LÍŠEŇ

Okres: Brno-město

Počet obyvatel: 26 781

Poloha: Městská část leží na východě Brna.

Historie: První zpráva o Líšni pochází z roku 1306, kdy je v Líšni zmínka o filiálním kostele spadajícím pod farní osadu Šlapanice. K Brnu byla Líšeň připojena v roce 1990.

Znak: V červeném štítě je zlatý lis na víno, v něm dva zelené hrozny.

Literatura a prameny: HOSÁK, Ladislav, *Historický místopis*, str. 974.

#### 51. BRNO-MALOMĚŘICE A OBŘANY

Okres: Brno-město

Počet obyvatel: 5 621

Poloha: Maloměřice a Obřany leží na severovýchodním okraji města Brna po obou březích Svitavy.

Historie: Maloměřice jsou poprvé zmiňovány roku 1125. Obřany jsou doloženy v první do roku 1234. Městská část vznikla roku 1990 připojením Obřan a Maloměřic k Brnu.

Znak: Horizontálně půlený gotický štít, v jehož horním poli jsou na zeleném podkladu umístěny znaky Maloměřic a Obřan, symbolizované stříbrným gotickým písmenem M a stříbrným vinařským nožem – kosířem. Spodní pole znaku tvoří zlatý hrozen položený na modrém podkladu, což představuje řeku Svitavu protékající přes obě naše obce.

Literatura a prameny: HOSÁK, Ladislav, *Historický místopis*, str. 206, 208; [www.malomerice.cz](http://www.malomerice.cz)

#### 52. BRNO-MEDLÁNKY

Okres: Brno-město

Počet obyvatel: 5 898

Poloha: Městská část rozkládající se na severu Brna.

Historie: Prvním dochovaným písemným dokladem je listina krále Václava I. z roku 1237. K Brnu byly Medlánky připojeny v roce 1990. Medlánky, zemědělská obec, zvolily roku 1638 do znaku své pečeti radlici jako dominantní symbol zemědělství a kosíř s vinným hrozem jako symbol vinařství. Tyto symboly zůstaly zachovány v dnešní podobě znaku. ([www.eurady.cz/medlanky](http://www.eurady.cz/medlanky))

Znak: V modrém štítě dva stříbrné vlnité kůly, mezi nimi nahoře radlice špicí nahoru a vinařský nůž, obojí stříbrné, pod nimi zlatý hrozen.

Literatura a prameny: HOSÁK, Ladislav, *Historický místopis*, str. 210.

### 53. BRNO-NOVÝ LÍSKOVEC

Okres: Brno-město

Počet obyvatel: 11 349

Poloha: Městská část rozkládající se na jihozápadě města Brna.

Historie: První písemná zmínka o obci pochází z roku 1312. Svůj název však získala až v roce 1905. Od roku 1919 je Nový Lískovec jednou z městských částí Brna.

Znak: Znak města Brna s volnou čtvrtí, ve které jsou v modrém poli tři zlaté lískové oříšky. Tři lískové oříšky na pozadí znaku města Brna proto, že na jižních svazích údolí, ve kterém městská část leží, rostla spousta lískových keřů.

Literatura a prameny: [www.novy-liskovec.cz](http://www.novy-liskovec.cz)

### 54. BRNO-OŘEŠÍN

Okres: Brno-město

Počet obyvatel: 577

Poloha: Městská část rozkládající se na severním okraji Brna.

Historie: První zmínka je z roku 1275, kdy klášteru v Zábrdovicích. Městskou částí Brna je Ořešín od roku 1990.

Znak: V modrém štítě se stříbrnou hlavou radlice a vinařský nůž, obojí stříbrné. V hlavě štítu zelená ratolest vinné révy se dvěma listy vlevo a hroznem vpravo.

Literatura a prameny: HOSÁK, Ladislav, *Historický místopis*, str. 206.

### 55. BRNO-ŘEČKOVICE A MOKRÁ HORA

Okres: Brno-město

Počet obyvatel: 15 486

Poloha: Městská část ležící na severu Brna.

Historie: První písemná zpráva o Řečkovících je z roku 1277. Osada Mokrý Hora byla založena roku 1784. V roce 1990 byly obce spojeny v jednu městskou část Brna.

Znak: Stříbrno-červeně půlený štít s modrou krokví, v níž je stříbrný zkřížený nůž s kosířem provázený dvěma šestihrotými hvězdami.

Literatura a prameny: HOSÁK, Ladislav, *Historický místopis*, str. 209;  
www.reckovice.brno.cz

#### 56. BRNO-SEVER

Okres: Brno-město

Počet obyvatel: 47 643

Poloha: Městská část rozkládající se na pravém břehu Svitavy a zahrnuje katastrální území Husovic, Lesné, Soběšic, Černých Polí a část Zábrdovic.

Historie: První zmínka o Husovicích je z roku 1262. Lesná patřila do katastru Husovic. Soběšice se poprvé připomínají v roce 1287. Zábrdovice patřily premonstrátskému klášteru založenému roku 1209. Černá Pole vznikla jako předměstí Brna koncem 19. století. Brno-sever je městskou částí Brna od roku 1990.

Znak: Na červeném gotickém štítě je stříbrné břevno se čtyřmi šestirohými hvězdami. Stříbro a červená barva vyjadřují sounáležitost městské části s městem Brnem. Čtyři modré hvězdy představují čtyři celky tvořící městskou část (Černá Pole, Husovice, Lesná, Soběšice).

Literatura a prameny: HOSÁK, Ladislav, *Historický místopis*, str. 206, 209, 211;  
www.sever.brno.cz

#### 57. BRNO-SLATINA

Okres: Brno-město

Počet obyvatel: 9 360

Poloha: Městská část rozkládající se na východním okraji Brna.

Historie: První dochovaná písemná zmínka je z roku 1261. Od roku 1990 je Slatina městskou částí Brna.

Znak: Na modrém štítě jsou tři stříbrné vinařské nože a čtyři květy.

Literatura a prameny: HOSÁK, Ladislav, *Historický místopis*, str. 214;  
www.mcslatina.cz

#### 58. BRNO-STARÝ LÍSKOVEC

Okres: Brno-město

Počet obyvatel: 12 931

Poloha: Městská část ležící na jihozápadním okraji města Brna.

Historie: První zmínka o obci je z roku 1314. Městskou částí Brna je od roku 1990.

Znak: Ve stříbrném štítě nad modrou vlnitou patou kachna černé barvy.

Literatura a prameny: HOSÁK, Ladislav, *Historický místopis*, str. 206;  
www.staryliskovec.cz

### 59. BRNO-STŘED

Okres: Brno-město

Počet obyvatel: 64 316

Poloha: Městská část se rozkládá uprostřed města po obou březích řeky Svatky západně od řeky Svitavy.

Historie: Z roku 1091 pochází první zmínka o brněnském hradu v Kosmově kronice. Z roku 1223 pochází první zmínka o chrámu sv. Petra a Pavla na Petrově. Městská privilegia získalo Brno v roce 1243 od krále Václava I. a patřilo mezi významná královská města. Během 12. a 13. století se město příchodem kolonistů rozšiřuje východním směrem. Roku 1919 došlo k dalšímu rozšíření města o mimobrněnské pozemky. Městská část zahrnuje celá katastrální území Město Brno, Staré Brno, Štýřice, Veveří, Stránice a části katastrálních území Černá Pole, Pisárky, Trnitá a Zábřovice. Městskou částí Brno-střed je od roku 1990.

Znak: Ve zlatém štítě černý dvouhlavý orel nesoucí prsní štítek se znakem města Brna.

Literatura a prameny: www.stred.brno.cz

### 60. BRNO-TUŘANY

Okres: Brno-město

Počet obyvatel: 5 674

Poloha: Městská část se rozkládá na jihovýchodě města a zahrnuje katastrální území Brněnské Ivanovice, Dvorská, Holásky a Tuřany.

Historie: První zmínka o Ivanovicích je z roku 1220. Tuřany se poprvé připomínají roku 1208, Holásky roku 1388 a obec Dvorská byla založena roku 1787. Roku 1960 byly obce spojeny. Městskou částí Brna jsou Tuřany od roku 1990.

Znak: Ve stříbrném štítě Madona s Ježíškem v modrém šatě se zlatou svatozáří, korunou a žezlem, sedící na hnědém trůně s červenou látkou, po obou stranách trůnu vyrůstají hnědé trny, pod nimi vpravo zelený vinný hrozen, vlevo modrý vinařský nůž s hnědou rukojetí.

Literatura a prameny: HOSÁK, Ladislav, *Historický místopis*, str. 219, 221;  
www.turany.cz

### 61. BRNO-ÚTĚCHOV

Okres: Brno-město

Počet obyvatel: 760

Poloha: Útěchov je nejsevernější a nejmenší městská část Brna.

Historie: První historický záznam o Útěchově je v Zemských deskách brněnských z roku 1365. Městskou částí Brna je od roku 1990.

Znak: Zlatě a modře půlený štít. V pravém modrém poli půlená korunovaná, stříbrně a červeně šachovaná orlice se zlatou zbrojí. V levém zlatém poli dvě zkřížené ostrve.

Literatura a prameny: HOSÁK, Ladislav, *Historický místopis*, str. 307; [www.brno-utechov.cz](http://www.brno-utechov.cz)

### 62. BRNO-VINOHRADY

Okres: Brno-město

Počet obyvatel: 13 361

Poloha: Městská část nacházející se na východě města Brna.

Historie: Městskou část Vinohrady tvoří panelákové sídliště vzniklé v 80. letech 20. století na katastrálním území Židenic.

Znak: Půlený štít, v pravé polovině je polovina znaku města Brna, levá polovina je červená se zlatým hroznem pod stříbrnou hlavou, která odpovídá šířce polopruhu znaku města Brna.

Literatura a prameny: [www.vinohrady.brno.cz](http://www.vinohrady.brno.cz)

### 63. BRNO-ŽABOVŘESKY

Okres: Brno-město

Počet obyvatel: 21 047

Poloha: Městská část rozkládající se na levém břehu Svratky severozápadně od jádra Brna.

Historie: První zmínky o vsi jsou z roku 1314. Od roku 1990 jsou městskou částí Brna a patří mezi největší.

Znak: V modrém štítě zkřížený stříbrný klíč a kosa, nad nimi vztyčený stříbrný latinský kříž.

Literatura a prameny: HOSÁK, Ladislav, *Historický místopis*, str. 209; [www.zabovresky.cz](http://www.zabovresky.cz)



#### 64. BRNO-ŽEBĚTÍN

Okres: Brno-město

Počet obyvatel: 3 577

Poloha: Městská část se rozkládá 9 km od centra města v blízkosti Masarykova okruhu.

Historie: První písemná zmínka o obci pochází z roku 1217. V roce 1990 se obec stala jednou z městských částí Brna.

Znak: Zeleně a stříbrně dělený štít, v horním zeleném poli stříbrný kosíř a zlatý hrozen, v dolním stříbrném poli červené srdce, z něhož vyrůstají ze společného stonku tři červenožluté květiny na zelených stoncích se dvěma listy.

Literatura a prameny: HOSÁK, Ladislav, *Historický místopis*, str. 206; [www.zebetin.cz](http://www.zebetin.cz)

#### 65. BRNO-ŽIDENICE

Okres: Brno-město

Počet obyvatel: 22 000

Poloha: Městská část se nachází na východě města Brna.

Historie: První písemná zmínka z roku 1210. V roce 1990 se staly Židenice městskou částí Brna. Vznikl jejich znak a vlajka.

Znak: V horní třetině dva trojúhelníky znázorňují Židenický kopec a Bílou horu, uprostřed vinný list vyjadřuje, že Židenice byly vinařskou obcí, vlnky v dolní části štítu znázorňují řeku Svitavu.

Literatura a prameny: HOSÁK, Ladislav, *Historický místopis*, str. 213; [www.zidenice.cz](http://www.zidenice.cz)

#### 66. BROD NAD DYJÍ

Okres: Břeclav

Počet obyvatel: 460

Poloha: Obec leží 15 km severozápadně od Mikulova.

Historie: První zmínky o obci jsou z poloviny 14. století, kdy náležela k drnholeckému panství.

Znak: Rozhodnutí č. 15 ze dne 27. 4. 1999.

V modrém štítě nad dvěma vlnitými břevny pět osmihrotých hvězd do kruhu, vše zlaté.

Literatura a prameny: NEKUDA, Vladimír, *Břeclavsko*, str. 365.

### 67. BRUMOV

Okres: Brno-venkov

Počet obyvatel: 241

Poloha: Obec se nachází asi 15 km severně od Tišnova.

Historie: První zmínky o Brumově jsou z roku 1390, kdy obec náležela k Lomnickému panství.

Znak: Rozhodnutí č. 55 ze dne 31. 5. 2005

V zeleném štítě šikmé červené břevno se třemi trojicemi zlatých vykořeněných buků se společnými korunami.

Literatura a prameny: HOSÁK, Ladislav, *Historický místopis*, str. 342.

### 68. BRUMOVICE

Okres: Břeclav

Počet obyvatel: 933

Poloha: Obec se nachází 6 km jihovýchodně od Klobouk u Brna.

Historie: První zmínky o obci jsou kolem roku 1250, kdy ji markrabě Přemysl Otakar daroval Kunovi z Obřan.

Znak: Rozhodnutí č. 10 ze dne 15. 12. 1998

V zeleném štítě stříbrná radlice, v ní zelená révová ratolest se čtyřmi listy a dvěma modrými hrozny.

Literatura a prameny: NEKUDA, Vladimír, *Břeclavsko*, str. 368.

### 69. BŘECLAV

Okres: Břeclav

Počet obyvatel: 24 737

Poloha: Město leží 52 km jihovýchodně od Brna, poblíž hranic s Rakouskem a Slovenskem.

Historie: V první polovině 11. století založil kníže Břetislav I. v této lokalitě hrad pojmenovaný po něm. Odtud nese jméno Břeclav. První písemná zmínka je z roku 1046 v zakládací listině staroboleslavské kapituly. Počátkem 13. století vlastnila hrad Konstancie Uherská, manželka Přemysla Otakara I. Z nedaleké stejnojmenné osady se uprchlíci v době husitské války stáhli do podhradí a založili osadu novou, dnes známou jako Nová Břeclav. Původní osada nese dnes název Stará Břeclav. Majitelé hradu i obce se měnili. Mezi vlastníky byli Žerotínové a Lichtenštejnové. Významnou událostí byl 6.

červen 1839, kdy do Břeclavi přijel z Vídně první vlak. Břeclav se stala významným železničním uzlem a v roce 1872 byla císařským dekretem povýšena na město.

Znak: Město Břeclav má historický znak odvozený ze znaku svého majitele Ladislava Velena ze Žerotína. Na sklonku 16. století získalo nově vysazené městečko Nová Břeclav od svého majitele znak a pečetidlo nesoucí tento symbol, jen upravený. Byla k němu připojena i hradní věž.

Modrý štít, na němž ze zeleného trojvrší roste zlatý korunovaný lev opírající se o stříbrnou věž, jež má v dvou patrech oddělených římsou po jednom obdélníkovém okně a vrcholí cimbuřím o třech stínkách.

Literatura a prameny: DOSTÁL, Bořivoj, *Břeclav: Dějiny města*; [www.breclav.org](http://www.breclav.org)

## 70. BŘEZÍ

Okres: Břeclav

Počet obyvatel: 1 492

Poloha: Obec leží přibližně 6 km západně od Mikulova.

Historie: První písemná zmínka o obci je z roku 1310. Starší název Bratelsbrunn naznačuje, že obec byla založena kolonisty s Rakouska.

Znak: Rozhodnutí č. 9 ze dne 18. 11. 1998

V červeném štítě se zeleným lemem stříbrná okrouhlá kvádrová studna s okovem.

Literatura a prameny: NEKUDA, Vladimír, *Břeclavsko*, str. 372.

## 71. BŘEZINA

Okres: Brno-venkov

Počet obyvatel: 812

Poloha: Obec leží 13 km jihovýchodně od Blanska.

Historie: Březina se poprvé připomíná v zemských deskách k roku 1365.

Znak: V kronice obce Březiny je zmiňována existence dvou pečeti. První kruhová pečeť s letopočtem 1635, jejíž vzhled je zachycen na obrázku, druhá oválná s letopočtem 1850. Vzhled znaku a vlajky vychází z názvu obce a heraldických figur na historické pečeti.

Rozhodnutí č. 74 ze dne 28. 11. 2000

V zeleném štítě stříbrný hrot, v něm bříza přirozené barvy dole do oblouku provázená čtyřmi červenými růžemi se zlatými semeníky. Hrot je provázen vpravo svěšeným žaludem, vlevo kosmo položenou sekerou - širočinou, obojí zlaté.

Literatura a prameny: HOSÁK, Ladislav, *Historický místopis*, str. 306; [www.obec-brezina.cz](http://www.obec-brezina.cz)

#### 72. BŘEZINA

Okres: Brno-venkov

Počet obyvatel: 268

Poloha: Obec leží 2 km jižně od Tišnova.

Historie: První písemná zmínka je z roku 1234, kdy obec markrabě Přemysl věnoval klášteru Porta coeli.

Znak: Rozhodnutí č. 15 ze dne 19. 1. 2007

Ve stříbrno - zeleně šikmo děleném štítě vpravo vztyčený zelený březový list.

Literatura a prameny: BRODESSER, Slavomír. *Řeka Svratka, krajina a lidé*, str. 38.

#### 73. BŘEZINA

Okres: Vyškov

Počet obyvatel: 3

Poloha: Újezd se nachází 12 km severně od Vyškova.

Historie: Jedná se o Vojenský újezd Březina, který je územní správní jednotkou. Vznikl v roce 1953 jako místo určené k zajišťování obrany státu a k výcviku ozbrojených sil.

Znak: Rozhodnutí č. 74 ze dne 28. 11. 2000

V zeleném štítě pod stříbrnou hlavou se šesti zelenými věžemi s cimbuřím a prázdnými branami šest stříbrných kuželů, pod nimi šest stříbrných věží s cimbuřím a prázdnými branami.

Literatura a prameny: [www.vujujezd-brezina.cz](http://www.vujujezd-brezina.cz)

#### 74. BUČOVICE

Okres: Vyškov

Počet obyvatel: 6 396

Poloha: Město leží 29 km východně od Brna.

Historie: První zmínky o Bučovicích jsou z roku 1353 a městečkem se nazývají od roku 1369. Významnou památkou města je renesanční zámek vystavěný v letech 1575-1585 Janem Šemberou Černoohorským z Boskovic, na jehož výzdobě se podíleli přední umělci nejen z Čech. Jan Šembera zemřel roku 1597. Rod Boskoviců tak vymřel po

meči. Panství a obrovský rodový majetek zdědili sňatkem s jeho dcerami Lichtenštejnové. Znak vychází z pečeti objevujících se od 16. století.

Znak: Na štítě stojí tři věže vedle sebe, střední širší a vyšší, krajní menší. Každá věž má rozšířený sokl a špičatou střechu s křížem na špici. Krajní věže mají jediné okno, střední má po dvou oknech vedle sebe ve dvou podlažích nad sebou. Barvy nejsou spolehlivě doloženy. Nejpravděpodobnější je modrý štít, stříbrné věže s červenými střechami a zlatými kříži na špicích.

Literatura a prameny: DŘÍMAL, Jaroslav, *Znaky a pečeti*, str. 329; ČAREK, Jiří, *Městské znaky*, str. 100.

#### 75. BUKOVANY

Okres: Hodonín

Počet obyvatel: 740

Poloha: Obec leží 5 km severně od Kyjova.

Historie: První písemná zpráva o Bukovanech je z roku 1201.

Znak: Rozhodnutí č. 34 ze dne 27. 2. 2004

V modrém štítě nad červenou zvýšenou patou se šikmým zlatým vinařským nožem-kosířem s rukojetí přirozené barvy a kosmým vztyčeným zlatým krojidlím uťatý stříbrný buk.

Literatura a prameny: HOSÁK, Ladislav, *Historický místopis*, str. 401.

#### 76. BUKOVICE

Okres: Brno-venkov

Počet obyvatel: 59

Poloha: Obec leží 9 km severovýchodně od Tišnova.

Historie: Nejstarší písemná zmínka o obci pochází z roku 1255, kdy je vladyka Vojtěch z Bukovice uváděn jako svědek na listině pro Žďárský klášter.

Znak: Rozhodnutí č. 52 ze dne 25. 3. 2005

Ve stříbrném štítě modré vlnité břevno provázené nahoře dvěma odvrácenými zelenými stvoly prvosenek jarních, každý se třemi zlatými květy, dole třemi vztyčenými a spojenými zelenými bukovými listy.

Literatura a prameny: HOSÁK, Ladislav, *Historický místopis*, str. 342.

### 77. BUKOVINKA

Okres: Blansko

Počet obyvatel: 476

Poloha: Obec leží 16 km západně od Vyškova.

Historie: První písemné zprávy jsou z roku 1283.

Znak: Rozhodnutí č. 46 ze dne 17. 4. 2009

V modrém štítě položená uťatá dubová větev se třemi vyrůstajícími žaludy, prostředním vztyčeným a dvěma odvrácenými, pod nimi dva odkloněné listy, vše zlaté.

Literatura a prameny: HOSÁK, Ladislav, *Historický místopis*, str. 213.

### 78. BULHARY

Okres: Břeclav

Počet obyvatel: 769

Poloha: Obec se nachází 8 km východně od Mikulova.

Historie: První písemná zmínka je z roku 1244, kdy náležela k lednickému panství.

Vznikla však patrně již dříve ve 12. století díky německým kolonistům.

Znak: Rozhodnutí č. 50 ze dne 20. 1. 2005

V modrém štítě zkřížené stříbrné parmy, šikmá přes kosmou.

Literatura a prameny: NEKUDA, Vladimír, *Břeclavsko*, str. 377.

### 79. BÝKOVICE

Okres: Blansko

Počet obyvatel: 200

Poloha: Obec leží 11 km severozápadně od Blanska.

Historie: Původně byly biskupským lénem, jež 1264 biskup Bruno udělil Konrádovi z Hucsarie. Od roku 1437 vlastnili panství Černohorští z Boskovic.

Znak: Rozhodnutí č. 34 ze dne 27. 2. 2004.

V červeném štítě nad zlato-červeně cimbuřovitě dělenou patou krácející zlatý býk s kruhem v nozdrách.

Literatura a prameny: HOSÁK, Ladislav, *Historický místopis*, str. 329.

### 80. BZENEC

Okres: Hodonín

Počet obyvatel: 4 251

Poloha: Město leží 12 km jihovýchodně od Kyjova.

Historie: Bzenec byl starobydlou osadou s hradem již kolem roku 1015. V roce 1231 patřil královně Konstancii, vdově po Přemyslu Otakaru I. Pod hradem se vyvinulo královské město, které je poprvé zmíněno v roce 1330. Znak vznikl postupně od 15. století. Vycházel z pečeti a objevují se na něm prvky Kropáčů z Nevědomí a pánu ze Žerotína.

Znak: Na modrém štítě je stříbrná hradní zeď z kvádrů s otevřenou branou uprostřed. V bráně je červeně oděné rámě s mečem. Po stranách brány vrcholí hradba cimbuřím o čtyřech stínkách po každé straně. Nad branou je zeď vyšší a má rovněž 4 stínky cimbuří. Nade zdí vystupují dvě čtyřhranné, rovněž stříbrné věže, každá se dvěma okny nad sebou, s cimbuřím o čtyřech stínkách a červenou valbovou střechou se zlatými makovicemi. Mezi věžemi a cimbuřím červený štítek, na němž ze stříbrného trojvrší vyrůstá černý dvouocasý lev se zlatou korunou na hlavě. Nad ním jsou tři stříbrné lilie vějířovitě rozložené.

Literatura a prameny: DŘÍMAL, Jaroslav, *Znaky a pečeti*, str. 188; ČAREK, Jiří, *Městské znaky*, str. 103.

## 81. CETKOVICE

Okres: Blansko

Počet obyvatel: 696

Poloha: Obec leží 30 km severovýchodně od Blanska.

Historie: První písemná zmínka o obci je z roku 1160, kdy bylo osm cetkovských popluzí darováno králem Vladislavem I. hradištskému klášteru.

Znak: Rozhodnutí č. 19 ze dne 9. 12. 1996

V modrém štítě stříbrný železný klobouk se třemi pštrosími pery, červeným, stříbrným, červeným a zlatou šňůrou, provázený dvěma zlatými hvězdami.

Literatura a prameny: HOSÁK, Ladislav, *Historický místopis*, str. 536.

## 82. CITONICE

Okres: Znojmo

Počet obyvatel: 558

Poloha: Obec leží asi 8km severozápadně od Znojma.

Historie: První písemný doklad o obci je v listině z roku 1252, kde markrabě Přemysl potvrzuje statky klášteru Hradiště sv. Hippolyta.

Znak: Rozhodnutí č. 62 ze dne 14. 6. 2000

V modrém štítě zlatý plamenný meč mezi dvěma přivrácenými stříbrno-červeně šachovanými křídly.

Literatura a prameny: HOSÁK, Ladislav, *Historický místopis*, str. 91.

### 83. CRHOV

Okres: Blansko

Počet obyvatel: 171

Poloha: Obec leží 30 km severovýchodně od Blanska.

Historie: První písemná zmínka je z roku 1353, kdy osada patřila vladykům z Drnovic.

Znak: Rozhodnutí č. 31 ze dne 25. 11. 2003.

V modro-zlatě sníženě děleném štítě nahoře zlatý patriarší kříž provázený dvěma odkloněnými stříbrnými přirozenými liliemi, dole černé cimbuřové břevno.

Literatura a prameny: [www.obeccrhov.cz](http://www.obeccrhov.cz)

### 84. CTIDRUŽICE

Okres: Znojmo

Počet obyvatel: 325

Poloha: Obec leží asi 21 km severozápadně od Znojma.

Historie: První písemná zmínka je z roku 1365, kdy Jiří z Lichtenburka přikoupil od Protiviny ze Ctidružic díl Ctidružic.

Znak: Rozhodnutí č. 92 ze dne 8. 10. 2001

Ve zlatém štítě černé zkřížené ostrve, provázené nahoře čelně postavenou radlicí, po stranách a dole pěti hvězdami, vše modré.

Literatura a prameny: HOSÁK, Ladislav, *Historický místopis*, str. 92.

### 85. CVRČOVICE

Okres: Brno-venkov

Počet obyvatel: 606

Poloha: Obec leží 2 km severně od Pohořelic.

Historie: První písemná zmínka je z roku 1276.

Znak: Rozhodnutí č. 52 ze dne 4. 6. 1998

Ve zlatém štítě listnatý vykořeněný strom přirozené barvy, provázený nahoře dvěma modrými růžemi se stříbrnými semeníky.



Literatura a prameny: HOSÁK, Ladislav, *Historický místopis*, str. 233.

#### 86. ČEBÍN

Okres: Brno-venkov

Počet obyvatel: 1 670

Poloha: Obec se nachází 6 km jihovýchodně od Tišnova.

Historie: Písemné zprávy o obci pochází z roku 1353.

Znak: Rozhodnutí č. 13 ze dne 13. 11. 2002

V modro-stříbrně polceném štítě vpravo stříbrné křídlo s červeným heraldským křížem, vlevo černé křídlo se zlatým oboustranně jetelovitě zakončeným perizoniem.

Literatura a prameny: HOSÁK, Ladislav, *Historický místopis*, str. 342.

#### 87. ČEJKOVICE

Okres: Hodonín

Počet obyvatel: 2 412

Poloha: Obec leží 15 km severozápadně od Hodonína.

Historie: Čejkovice byly kolonizační osadou doloženou v roce 1248, kdy byly součástí templářské komendy. V roce 1353 se o nich poprvé mluví jako o městečku. Roku 1540 Ferdinand I. obnovil městečku právo trhů. Patrně po tomto roce získalo městečko i znak.

Znak: Rozhodnutí č. 51 ze dne 4. 6. 1998

Ve stříbrném štítě přes červený tlapatý kříž vzlétající čejka přirozené barvy se zlatou zbrojí.

Literatura a prameny: DŘÍMAL, Jaroslav, *Znaky a pečeti*, str. 190.

#### 88. ČEJKOVICE

Okres: Znojmo

Počet obyvatel: 203

Poloha: Obec leží asi 20 km východně od Znojma.

Historie: První zmínka o obci je z roku 1248 v listině, kterou olomoucký biskup Dětrich potvrzuje patronátní fary Louckého kláštera.

Znak: Rozhodnutí č. 67 ze dne 19. 11. 2009

Ve stříbrném štítu z modro-zlatě vlnitě dělené vlnité paty vyrůstá rozkřídlená čejka přirozené barvy s modrou lilí na hrudi. Přes každé křídlo zlatý stonek fenyklu.

Literatura a prameny: [www.cejkoviceuznojma.cz](http://www.cejkoviceuznojma.cz)

### 89. ČERNÁ HORA

Okres: Blansko

Počet obyvatel: 1 999

Poloha: Městys leží asi 9 km severozápadně od Blanska.

Historie: Černá Hora je stará osada, doložená poprvé roku 1279. Od roku 1390 se o ní mluví jako o městečku. Nejstarší doklad znaku je na pečetích z roku 1556.

Znak: Na červeném štítě je bílý heraldický hřeben o sedmi špicích; pod hřebenem je v patě štítu černé písmeno N.

Literatura a prameny: ČAREK, Jiří, *Městské znaky*, str. 107.

### 90. ČERNÍN

Okres: Znojmo

Počet obyvatel: 134

Poloha: Obec leží 19km severně od Znojma.

Historie: Obec je doložená roku 1131.

Znak: Rozhodnutí č. 75 ze dne 15. 4. 2010

V modrém štítě doleva obrácená vztyčená stříbrná radlice kosmo podložená stříbrnou, zlatě zdobenou poutnickou holí s mušlí a šikmo stříbrným krojidlím, vše provázeno dvěma zlatými liliemi.

Literatura a prameny: HOSÁK, Ladislav, *Historický místopis*, str. 101.

### 91. ČERNOVICE

Okres: Blansko

Počet obyvatel: 353

Poloha: Obec leží 25 km severozápadně od Blanska.

Historie: První písemná zpráva je z roku 1392.

Znak: Rozhodnutí č. 15 ze dne 27. 4. 1999.

Stříbrno-modře dělený štít. Nahoře černá zubří hlava s červeným jazykem a zlatou houžví. Dole ze zlatého trávníku vyrůstá zlatý listnatý strom, provázený vpravo kosmo vztyčeným krojidlím a vlevo šikmo postavenou radlicí obojí stříbrné.

Literatura a prameny: HOSÁK, Ladislav, *Historický místopis*, str. 333.

## 92. ČERNVÍR

Okres: Brno-venkov

Počet obyvatel: 167

Poloha: Obec se nachází 12 km severozápadně od Tišnova.

Historie: První písemné zprávy o obci jsou z roku 1285. Významnou památkou je unikátní krytý dřevěný most přes řeku Svratku pocházející z roku 1718. Je pokládán za nejstarší na Moravě.

Znak: Rozhodnutí č. 60 ze dne 21. 9. 2005

Stříbrný štít s modrou hlavou a černou vlnitou patou. V hlavě stříbrný stoupající půlměsíc převýšený zlatou hvězdou, ve štítu černá zubří hlava s červeným jazykem a zlatou houžví.

Literatura a prameny: BRODESSER, Slavomír. *Řeka Svratka, krajina a lidé*, str. 34.

## 93. ČESKÁ

Okres: Brno-venkov

Počet obyvatel: 989

Poloha: Obec leží 12 km severně od Brna.

Historie: Obec patří mezi nejmladší osady v kraji. Byla založena podél tzv. císařské silnice z Brna ve směru na Lipůvku. Osadníci v roce 1785 postavili celkem 20 domů.

Znak: Rozhodnutí č. 60 ze dne 21. 9. 2005

V červeném štítě doleva obrácená vztyčená radlice, pod ní do oblouku dole zkřížené lipové ratolesti, vše stříbrné.

Literatura a prameny: HOSÁK, Ladislav, *Historický místopis*, str. 223.

## 94. ČUČICE

Okres: Brno-venkov

Počet obyvatel: 405

Poloha: Obec leží 10 km severozápadně od Ivančic.

Historie: První písemná zmínka o obci je z roku 1101.

Znak: Rozhodnutí č. 9 ze dne 18. 11. 1998

Pod červenou hlavou se zlatou pětihroutou korunou ve stříbrném poli modrý vinný hrozen se dvěma zelenými listy.

Literatura a prameny: HOSÁK, Ladislav, *Historický místopis*, str. 118.

### 95. DAMBOŘICE

Okres: Hodonín

Počet obyvatel: 1 309

Poloha: Obec leží asi 20 km západně od Kyjova.

Historie: Ves je doložená do roku 1131. Roku 1534 byla obec povýšena Ferdinandem I. na městečko a zároveň dostala znak podle své vrchnosti Jana z Kunštátu.

Znak: Černo-stříbrně dělený štít, nahoře dvě stříbrná břevna.

Literatura a prameny: ČAREK, Jiří, *Městské znaky*, str. 117.

### 96. DEBLÍN

Okres: Brno-venkov

Počet obyvatel: 992

Poloha: Městys leží přibližně 6 km jihozápadně od Tišnova.

Historie: Obec je doložená od roku 1234. Městečkem byla jmenována roku 1466. Kdy získalo znak, není známo. Pečeť je doložená teprve z 18. století.

Znak: Rozhodnutí č. 15 ze dne 27. 4. 1999

V červeném štítě na stříbrném kopřivovém listu modrý štítek se stříbrnou kvádrovanou věží s cimbuřím o třech stínkách, s černou branou a dvěma okny.

Literatura a prameny: ČAREK, Jiří, *Městské znaky*, str. 118.

### 97. DEŠTNÁ

Okres: Blansko

Počet obyvatel: 208

Poloha: Obec leží 33 km severně od Blanska.

Historie: První zmínky o obci se datují ke konci 12. a počátku 13. století.

Znak: Rozhodnutí č. 39 ze dne 22. 10. 2008

Ve stříbrno-červeně cimbuřovitě děleném štítě nahoře doleva položený klíč zuby nahoru, pod ním položený meč, obojí modré. Dole ve stříbrném zúženém hrotu modrá kapka.

Literatura a prameny: HOSÁK, Ladislav, *Historický místopis*, str. 546.

### 98. DĚTKOVICE

Okres: Vyškov

Počet obyvatel: 273

Poloha: Obec leží 12 km východně od Vyškova.

Historie: Poprvé se Dětkovice připomínají roku 1311, kdy je držel pan Vítek ze Švábenic.

Znak: Rozhodnutí č. 104 ze dne 9. 4. 2002

Ve stříbrném štítě čelně stojící rytíř v modré kroužkové zbroji překryté zlato-modře čtvrceným šatem, s mečem u boku, držící v pravici na červené žerdi modrý praporec s ocasem se zlatou rozletitou střelou a v levici modrou, zlatě zdobenou hrncovou přilbu.

Literatura a prameny: HOSÁK, Ladislav, *Historický místopis*, str. 383.

## 99. DIVÁKY

Okres: Břeclav

Počet obyvatel: 518

Poloha: Obec leží 9 km severovýchodně od Hustopečí.

Historie: Obec je poprvé zmíněna v roce 1210, kdy ji Lev z Klobouk odkázal zábrdovickému klášteru.

Znak: Rozhodnutí č. 70 ze dne 11. 5. 2006

V zeleném štítě pod stříbrným šraňkem vpravo stříbrná lilie, vlevo zlatý vinný hrozen.

Literatura a prameny: NEKUDA, Vladimír, *Břeclavsko*, str. 385.

## 100. DLOUHÁ LHOTA

Okres: Blansko

Počet obyvatel: 110

Poloha: Obec leží 25 km severně od Brna.

Historie: Kdy a kým byla obec založena nelze určit. První zmínka se nachází v Codex diplom Moraviae III fol. 200. Ten o ní praví, že "na hranici proti Brnu ležíc, spolu s kostelem r. 1255 nově zřízenému opatství Žďárskému, darována byla."

Znak: Rozhodnutí č. 20 ze dne 29. 5. 2007

V modrém štítě nad červenou patou se třemi stříbrnými kužely zlatý kalich s nohou ozdobenou třemi drahokamy vedle sebe, zeleným mezi červenými, provázený dvěma odvrácenými zlatými lipovými ratolestmi se třemi listy. Na horních listech sedí dva přivrácení stříbrní ptáčci s červenou zbrojí.

Literatura a prameny: [www.dlhota.cz](http://www.dlhota.cz)

101. DOBELICE

Okres: Znojmo

Počet obyvatel: 260

Poloha: Obec leží přibližně 5 km jižně od Moravského Krumlova.

Historie: První písemná zmínka o obci je z roku 1260.

Znak: Rozhodnutí č. 75 ze dne 15. 4. 2010

V modro-červeně polceném štítě zkřížené stříbrné vinohradnické motyky na zlatých násadách, nahoře mezi nimi svěšený žalud, dole vinný hrozen se dvěma úponky přes násady, každý se vztyčeným listem, vše zlaté.

Literatura a prameny: HOSÁK, Ladislav, *Historický místopis*, str. 118.

102. DOBŘÉ POLE

Okres: Břeclav

Počet obyvatel: 451

Poloha: Obec leží 9 km západně od Mikulova.

Historie: První písemné zmínky o obci jsou z roku 1355, kdy náležela k drnholeckému panství.

Znak: Rozhodnutí č. 15 ze dne 27. 4. 1999

Ve stříbrném štítě červené srdce, z něhož na zlatých stoncích vyrůstají tři červené květy se zlatými semeníky.

Literatura a prameny: NEKUDA, Vladimír, *Břeclavsko*, str. 387.

103. DOBŘÍNSKO

Okres: Znojmo

Počet obyvatel: 384

Poloha: Obec leží 4 km západně od Moravského Krumlova.

Historie: První písemná zmínka o obci je z roku 1131 v listině olomouckého biskupa Jindřicha Zdíka.

Znak: Rozhodnutí č. 9 ze dne 9. 11. 2010

V červeno-zeleně polceném štítě vpravo zlatá berla se stříbrným sudariem, obtočená zlatým stonkem vinné révy, střídavě se dvěma listy a dvěma hrozny, vlevo nad zlatou hradbou s červeným tlapatým křížem stříbrný vlk ve skoku s červenou zbrojí.

Literatura a prameny: HOSÁK, Ladislav, *Historický místopis*, str. 118.

104. DOBŠICE

Okres: Znojmo

Počet obyvatel: 2 282

Poloha: Obec se nachází asi 1 km od Znojma.

Historie: První zmínka o obci je v zakládací listině premonstrátského kláštera v Louce ze dne 25. října 1190.

Znak: Rozhodnutí č. 41 ze dne 17. 10. 1997

V zeleném štítě šikmě vlnitě prohnuté stříbrné břevno provázené dvěma zlatými kříži se zaoblenými rameny a rozšířenou patou.

Literatura a prameny: HOSÁK, Ladislav, *Historický místopis*, str. 97.

105. DOLENICE

Okres: Znojmo

Počet obyvatel: 148

Poloha: Obec leží asi 28 km severovýchodně od Znojma.

Historie: První písemná zmínka o obci je z roku 1046.

Znak: Rozhodnutí č. 9 ze dne 9. 11. 2010

V zeleném štítě stříbrný heraldický kříž, v něm zelená vinná réva se čtyřmi hrozny obtočená okolo černého kolíku a v příčném rameni kříže provázená dvěma červenými liliemi.

Literatura a prameny: HOSÁK, Ladislav, *Historický místopis*, str. 112.

106. DOLNÍ BOJANOVICE

Okres: Hodonín

Počet obyvatel: 2 866

Poloha: Obec se nachází 7 km západně od Hodonína.

Historie: První písemná zpráva o obci je z roku 1196. Obec původně patřila pánům z Kunštátu.

Znak: Rozhodnutí č. 91 ze dne 13. 2. 1996

Modro-černě dělený štít, v horním modrém poli šikmá stříbrná vinná větev se třemi hrozny a jedním listem, v dolním poli dvě stříbrná břevna.

Literatura a prameny: HOSÁK, Ladislav, *Historický místopis*, str. 260.

107. DOLNÍ DUNAJOVICE

Okres: Břeclav

Počet obyvatel: 1 687

Poloha: Obec leží 7 km severozápadně od Mikulova.

Historie: První písemná zmínka o obci pochází s roku 1173.

Znak: Rozhodnutí č. 70 ze dne 11. 5. 2006

Ve stříbrném štítě na zeleném kopci jedle přirozené barvy provázená dvěma červenými věžemi s cimbuřím, prázdnou branou a dvěma obloukovými okny. V kopci vinařský nůž - kosíř přirozené barvy.

Literatura a prameny: NEKUDA, Vladimír, *Břeclavsko*, str. 390.

108. DOLNÍ KOUNICE

Okres: Brno-venkov

Počet obyvatel: 2 436

Poloha: Město leží 25 km jihozápadně od Brna.

Historie: Osada je doložená od 12. století. Na městečko byla povýšena ve 14. století. Kdy získalo město znak, není známo, ale od roku 1495 je doložena pečeť. Roku 1571 císař Maxmilián II. potvrdil privilegia a pečeť Dolních Kounic a polepšil znak přidáním rozkřídleného krahujce.

Znak: Na červeném štítě je hnědý pták (krahujec) s rozloženými křídly, s nohama o čtyřech prstech se stříbrnými drápy, hledící doprava. V zobáku drží modrý hrozen. Od rohů štítu směrem ke středu směřují tři zelené listy vinné révy, řapíky obrácené k rohům štítu.

Literatura a prameny: ČAREK, Jiří, *Městské znaky*, str. 124.

109. DOLNÍ LOUČKY

Okres: Brno-venkov

Počet obyvatel: 1 204

Poloha: Obec leží 5 km severozápadně od Tišnova.

Historie: První písemná zmínka o obci je z roku 1236.

Znak: Rozhodnutí č. 47 ze dne 14. 1. 2000

Ve stříbrném štítě tři břevna, černé mezi modrými.

Literatura a prameny: HOSÁK, Ladislav, *Historický místopis*, str. 339.



110. DOLNÍ VĚSTONICE

Okres: Břeclav

Počet obyvatel: 294

Poloha: Obec leží asi 10 km severně od Mikulova.

Historie: Ves je doložená od počátku 14. století. Roku 1460 byla povýšena králem Jiřím z Poděbrad na městečko. Kdy získalo znak, není známo, ale je doložen ještě před rokem 1500.

Znak: Rozhodnutí č. 17 ze dne 18. 3. 2003

V červeném štítě s modrou vlnitou patou dřevěný most na dvou trámových podpěrách, nad mostem dva položené vinné hrozny se zkříženými stonky, vše zlaté. Pod mostem doleva plovoucí stříbrná ryba.

Literatura a prameny: ČAREK, Jiří, *Městské znaky*, str. 125.

111. DOMANÍN

Okres: Hodonín

Počet obyvatel: 1 003

Poloha: Obec leží 9 km severozápadně od Veselí nad Moravou.

Historie: První písemná zpráva o obci je z roku 1220.

Znak: Rozhodnutí č. 97 ze dne 22. 11. 2001

Ve stříbrném štítě zelený tlapatý kříž, v něm postavený stříbrný meč se zlatým jílcem obtočený zlatou vinnou ratolestí se třemi listy vpravo a dvěma hrozny vlevo, převýšený knížecí korunou a provázený dvěma odvrácenými zlatými vinařskými noži - kosíři.

Literatura a prameny: HOSÁK, Ladislav, *Historický místopis*, str. 362.

112. DOMAŠOV

Okres: Brno-venkov

Počet obyvatel: 647

Poloha: Obec leží 25 km severozápadně od Brna.

Historie: První zmínka je z roku 1255, a to o římskokatolické fáře v Domašově.

Znak: Rozhodnutí č. 52 ze dne 4. 6. 1998

V modrém štítě tři obilné spojené klasy se čtyřmi listy.

Literatura a prameny: HOSÁK, Ladislav, *Historický místopis*, str. 343.

### 113. DOUBRAVICE NAD SVITAVOU

Okres: Blansko

Počet obyvatel: 1 277

Poloha: Obec se rozkládá v údolí řeky Svitavy 7 km severně Blanska.

Historie: První zmínka o obci je z roku 1255. V roce 1371 bylo povýšeno na městečko.

Znak: Císař Ferdinand I. na žádost Jana Drnovského z Drnovic udělil městečku Doubravici 14. srpna 1757 znak a pečeť.

Na zlatém štítě jsou v horní polovině tři červené pruhy napříč a čtvrtý přesně nakoso přes celý štít. Na spodu štítu stojí zelený dub (mluvící znamení).

Literatura a prameny: HOSÁK, Ladislav, *Historický místopis*, str. 309; [www.doubravicens.cz](http://www.doubravicens.cz)

### 114. DOUBRAVNÍK

Okres: Brno-venkov

Počet obyvatel: 800

Poloha: Městys leží 10 km severozápadně od Tišnova.

Historie: Obec se připomíná k roku 1208, kdy obec a okolí získali od olomouckého biskupství páni z Medlova, pozdější Pernštejnové. V letech 1535-1557 byl vystavěn goticko-renesanční kostel Povýšení sv. Kříže. Sloužil jako hrobka pánů z Pernštejna.

Znak: Rozhodnutí č. 87 ze dne 27. 6. 2001

V modrém štítě dva zkřížené procesní kříže, provázené po stranách dvěma osmihrotými hvězdami a dole lilií, vše zlaté.

Literatura a prameny: BRODESSER, Slavomír. *Řeka Svratka, krajina a lidé*, str. 34.

### 115. DRAHONÍN

Okres: Brno-venkov

Počet obyvatel: 119

Poloha: Obec leží 13 km severozápadně od Tišnova.

Historie: Obec je kolonizačního původu a první zmínky o ní jsou z roku 1208.

Znak: Rozhodnutí č. 25 ze dne 9. 10. 2007

Ve stříbrno-modře polceném štítě, s červeným oboustranně cimbuřovým břevnem, buvolí rohy opačných barev, nahoře provázené vpravo černou zubří hlavou s červeným jazykem a zlatou houžví, vlevo zlatou hlavicí berly.

Literatura a prameny: HOSÁK, Ladislav, *Historický místopis*, str. 339.

116. DRÁSOV

Okres: Brno-venkov

Počet obyvatel: 1 466

Poloha: Městys leží 4 km východně od Tišnova.

Historie: Obec vznikla pravděpodobně na počátku 13. století. První písemná zmínka o obci je z roku 1238.

Znak: Rozhodnutí č. 56 ze dne 13. 6. 1995

V modrém štítě zlatý snop mezi dvěma stříbrnými liliovými kříži.

Literatura a prameny: HOSÁK, Ladislav, *Historický místopis*, str. 339.

117. DRAŽOVICE

Okres: Vyškov

Počet obyvatel: 856

Poloha: Obec leží asi 13 km jihozápadně od Vyškova.

Historie: První písemná zmínka o obci je z roku 1131. Obec náležela olomouckému biskupství. Barvy znaku odrážejí vlastníky obce, olomoucké biskupství. Beránek je symbolem sv. Jana Křtitele, který je patronem místního kostela a radlice symbolizuje zemědělský charakter obce.

Znak: Rozhodnutí č. 83 ze dne 5. 4. 2001

V červeném štítě na horním okraji položené zlaté radlice ohlížející se vykračující stříbrná ovečka se zlatou zbrojí, za ní zlatý procesní kříž na stříbrné holi, provázená nahoře vpravo hvězdou a vlevo sluncem, obojí zlaté.

Literatura a prameny: HOSÁK, Ladislav, *Historický místopis*, str. 291; [www.drazovice.cz](http://www.drazovice.cz)

118. DRAŽŮVKY

Okres: Hodonín

Počet obyvatel: 258

Poloha: Obec leží 8 km západně od Kyjova.

Historie: Obec je kolonizačního původu. První písemná o obci je z roku 1341, kdy markrabě Karel obec daroval nově založenému klášteru v Pustiměři. Od roku 1510 byly městečkem, Znak vychází z pečetě dochované z roku 1749.

Znak: Rozhodnutí č. 74 ze dne 28. 11. 2000

V modro-červeně polceném štítě stříbrná husa se zlatou zbrojí, provázená vlevo nahoře třemi zkříženými stříbrnými liliovými hůlkami, prostřední obrácená.

Literatura a prameny: DŘÍMAL, Jaroslav, *Znaky a pečeti*, str. 192.

119. DRNHOLEC

Okres: Břeclav

Počet obyvatel: 1 620

Poloha: Městys se nachází 12 km severozápadně od Mikulova.

Historie: Drnholec byla osada poprvé doložená roku 1249, kdy se v listině uvádí Vilém z Drnholce. Roku 1351 se mluví o Drnholci jako o městě, ačkoli byl jen městečkem. Znakové privilegium nebylo Drnholci patrně nikdy vydáno. Znak poznáváme pouze z pečeti a kreseb.

Znak: Rozhodnutí č. 15 ze dne 27. 4. 1999

Dělený štít, v horním modrém poli vyrůstá moravská orlice, dolní pole třikrát stříbrno-černě polceno.

Literatura a prameny: DŘÍMAL, Jaroslav, *Znaky a pečeti*, str. 125.

120. DRNOVICE

Okres: Blansko

Počet obyvatel: 1 207

Poloha: Obec leží 15 km severozápadně od Blanska.

Historie: První písemná zpráva pochází z roku 1353 a je spjata s postavou Jindřicha z Drnovic.

Znak: Rozhodnutí č. 84 ze dne 11. 5. 2001

V černo-zlatě pětkrát děleném štítě modrý hrot, v něm stříbrná patrová věž s dvojitým cimbuřím, černou branou a oknem, převýšená zlatou hvězdou.

Literatura a prameny: HOSÁK, Ladislav, *Historický místopis*, str. 327.

121. DRNOVICE

Okres: Vyškov

Počet obyvatel: 2 321

Poloha: Obec leží asi 4 km západně od Vyškova.

Historie: První písemná zmínka obci je ve výčtu majetku třebíčského benediktinského kláštera z roku 1104. Znak vychází z historie obce. Zlatá střela je převzatá ze znaku

rodu Švábeniců, dávných majitelů obce. Vinný hrozen připomíná pěstování vinné révy, stejně jako obecní pečeť z roku 1665. Palmová ratolest je atributem sv. Vavřince, patrona místního kostela.

Znak: Rozhodnutí č. 19 ze dne 9. 12. 1996

Modro-zlatě polcený štít, vpravo zlatá rozletitá střela nad zlatým vinným hroznem, vlevo zelená palmová ratolest.

Literatura a prameny: HOSÁK, Ladislav, *Historický místopis*, str. 295; [www.oudrnovice.cz](http://www.oudrnovice.cz)

## 122. DRYSICE

Okres: Vyškov

Počet obyvatel: 579

Poloha: Obec se nachází 8 km severovýchodně od Vyškova.

Historie: První písemná zmínka o obci je v listině krále Přemysla Otakara I. z roku 1201, kdy daroval ves Drysice biskupskému chrámu sv. Václava v Olomouci.

Znak: Rozhodnutí č. 21 ze dne 21. 6. 1999

Zeleno-červeně dělený štít, nahoře radlice a vztyčený vinařský nůž (kosíř), dole dva kužely, vše stříbrné.

Literatura a prameny: HOSÁK, Ladislav, *Historický místopis*, str. 292.

## 123. DUBŇANY

Okres: Hodonín

Počet obyvatel: 6 208

Poloha: Město leží 8 km severně od Hodonína.

Historie: Kolonizační obec, která se poprvé připomíná roku 1349. Ne město byly povýšeny v roce 1964. Znak vychází z pečeti z roku 1613 a byl schválen v roce 1982.

Znak: Na zeleném štítě stojí svisle laločnatý list dubu v bílé barvě, na něm leží dubová ratolest se souměrně rozloženými pěti žaludy hnědé barvy.

Literatura a prameny: DŘÍMAL, Jaroslav, *Znaky a pečeti*, str. 193.

## 124. DYJÁKOVICE

Okres: Znojmo

Počet obyvatel: 814

Poloha: Obec leží 22 km jihovýchodně od Znojma.

Historie: Nejstarší písemná zpráva o obci pochází z roku 1278, kdy byl po bitvě na Moravském poli Rudolf Habsburský od 29. srpna do 5. září v ležení u Dyjákovíc. Znak vychází z pečeti z roku 1745.

Znak: Rozhodnutí č. 97 ze dne 22. 11. 2001

Ve zlatém štítě zkřížené černé ostrve, provázené dvěma odvrácenými červenými kapry hlavami k hornímu okraji.

Literatura a prameny: DŘÍMAL, Jaroslav, *Znaky a pečeti*, str. 348.

## 125. GREŠLOVÉ MÝTO

Okres: Znojmo

Počet obyvatel: 191

Poloha: Obec se nachází 18 km severozápadně od Znojma.

Historie: Obec vznikla na přelomu 17. a 18. století.

Znak: Rozhodnutí č. 75 ze dne 15. 4. 2010

V červeno-modře čtvrceném štítě stříbrný kvádrovaný most, nad ním vpravo zlatá padací mříž, vlevo korunovaný zlatý dvouocasý lev s červenou zbrojí, pod obloukem zlatá poštovní trubka obtočená stříbrnou šňůrou se dvěma třapci.

Literatura a prameny: HOSÁK, Ladislav, *Historický místopis*, str. 160.

## 126. HABROVANY

Okres: Vyškov

Počet obyvatel: 829

Poloha: Obec leží 10 km severovýchodně od Vyškova.

Historie: První písemná zmínka pochází z roku 1350 v zemských deskách. Znak je odvozen od názvu obce (habrová větvička) a jetelový kříž je atributem Nejsvětější trojice, kterému je zasvěcen kostel.

Znak: Rozhodnutí č. 45 ze dne 19. 2. 1998

V modrém štítě habrová ratolest o třech listech a jednom květu, provázená vlevo nahoře jetelovým křížem, vše zlaté.

Literatura a prameny: HOSÁK, Ladislav, *Historický místopis*, str. 299;  
[www.habrovany.cz](http://www.habrovany.cz)

127.      HABRŮVKA

Okres: Blansko

Počet obyvatel: 388

Poloha: Obec leží 25 km severně od Brna.

Historie: První zmínka o obci je v listině z roku 1365.

Znak: Rozhodnutí č. 73 ze dne 23. 11. 1995

Modrý štít se stříbrným hrotem. V něm tři zelené listnaté stromy - habry (1,2). Hrot je z obou stran provázen přivrácenými stříbrnými sekyrami.

Literatura a prameny: HOSÁK, Ladislav, *Historický místopis*, str. 306.

128.      HAVRANÍKY

Okres: Znojmo

Počet obyvatel: 324

Poloha: Obec leží 8 km jihozápadně od Znojma.

Historie: První písemná zmínka o obci je z roku 1269, kdy Alšík z Havraníků dostal církevní desátky z havranických vinic, které předtím patřily louckému klášteru.

Znak: Rozhodnutí č. 42 ze dne 12. 12. 2008

Ve stříbrném štítě červený latinský kotvicový kříž zakončený dole hvězdou postavenou spodním hrotem na zelené patě a provázený nahoře dvěma přivrácenými černými havrany. Vpravo na vyrůstajícím zeleném prohnutém stonku s listem a úponkem červený vinný hrozen, svěšený do leva, vlevo šikmo postavený červený vinařský nůž - kosíř se zelenou rukojetí.

Literatura a prameny: HOSÁK, Ladislav, *Historický místopis*, str. 99.

129.      HEROLTICE

Okres: Brno-venkov

Počet obyvatel: 209

Poloha: Obec leží 4 km jižně od Tišnova.

Historie: První písemná zmínka o obci je z roku 1358.

Znak: Rozhodnutí č. 70 ze dne 11. 5. 2006

V zeleno-modře šikmým širokým stříbrným břevnem dělený štít, v něm červená račí klepeta.

Literatura a prameny: HOSÁK, Ladislav, *Historický místopis*, str. 223.

130. HERŠPICE

Okres: Vyškov

Počet obyvatel: 743

Poloha: Obec leží 10 km jihozápadně od Bučovic.

Historie: První písemná zmínka o obci je z roku 1497.

Znak: Rozhodnutí č. 99 ze dne 3. 4. 1996

V červeném štítě stříbrný kůl s modrým vinným hroznem a zeleným listem, provázený vpravo vztyčenou stříbrnou radlicí, vlevo stříbrným vinařským nožem.

Literatura a prameny: HOSÁK, Ladislav, *Historický místopis*, str. 302.

131. HEVLÍN

Okres: Znojmo

Počet obyvatel: 1 354

Poloha: Obec leží asi 30 km jihovýchodně od Znojma.

Historie: Nejstarší zmínka o Hevlíně pochází z roku 1282, kdy měl spor hevlínský farář Jakob s Friedrichem Mawerem, občanem rakouského města Laa. Roku 1366 byl jmenován městečkem, ale opět poklesl na ves.

Znak: Rozhodnutí č. 56 ze dne 13. 6. 1995

Stříbrno-modře polcený štít s kolmo postavenou rybou a radlicí obrácených barev. V hlavě štítu tři červené růže se zlatými semeníky, v patě štítu jedna táž růže.

Literatura a prameny: ČAREK, Jiří, *Městské znaky*, str. 137.

132. HLÍNA

Okres: Brno-venkov

Počet obyvatel: 303

Poloha: Obec leží 4 km severovýchodně od Ivančic.

Historie: První písemná zmínka je z roku 1537. Avšak z četných archeologických nálezů je patrné, že je obec mnohem starší. Znak vychází z obecní pečeti z roku 1600.

Znak: Rozhodnutí č. 22 ze dne 13. 5. 2003

V zeleném štítě vinný hrozen na stonku s jedním listem a úponkem a vinařský nůž - kosíř, vše zlaté.

Literatura a prameny: HOSÁK, Ladislav, *Historický místopis*, str. 232; [www.obec-hlina.cz](http://www.obec-hlina.cz)



133. HLOHOVEC

Okres: Břeclav

Počet obyvatel: 1 288

Poloha: Obec leží asi 10 km jihovýchodně od Mikulova.

Historie: První písemná zmínka o Hlohovci je z roku 1570. Obec však vznikla kolonizací pasovského biskupství již ve 13. století, odtud původní název Bischofswarth.

Znak: Rozhodnutí č. 13 ze dne 13. 11. 2002

Ve zlatém štítě vyrůstají z červeného srdce na dvou zelených stoncích, z nichž levý je rozdvojený a každý má dva lístky, tři červené šestilisté květy se zlatými středy. Vše přeloženo položenou, doleva obrácenou modrou radlicí se zlatým šestilistým květem.

Literatura a prameny: NEKUDA, Vladimír, *Břeclavsko*, str. 406.

134. HLUBOČANY

Okres: Vyškov

Počet obyvatel: 490

Poloha: Obec leží 7 km jižně od Vyškova.

Historie: První písemná zmínka je z roku 1141, kdy měl olomoucký klášter v obci državy.

Znak: Rozhodnutí č. 26 ze dne 7. 5. 1997

V zeleném štítě zlatý do poloviny zkrácený klín provázený vztyčenými přivrácenými stříbrnými krojídlem a radlicí.

Literatura a prameny: HOSÁK, Ladislav, *Historický místopis*, str. 298.

135. HLUBOKÉ DVORY

Okres: Brno-venkov

Počet obyvatel: 78

Poloha: Obec leží 8 km severovýchodně od Tišnova.

Historie: První písemná zmínka o obci je z roku 1349 a souvisí s hradem Trmačov, který byl od obce vzdálen 1 km.

Znak: Rozhodnutí č. 36 ze dne 27. 5. 2004

V zeleném štítě pod stříbrnou cimbuřovou hlavou pluh převýšený dvěma volskými rohy, obojí zlaté.

Literatura a prameny: [www.hlubokedvory.cz](http://www.hlubokedvory.cz)

136. HLUBOKÉ MAŠŮVKY

Okres: Znojmo

Počet obyvatel: 789

Poloha: Obec leží 8 km severně od Znojma.

Historie: První písemná zmínka o obci je z roku 1349.

Znak: Rozhodnutí č. 37 ze dne 8. 6. 2004

V modrém štítě červeno-zlatě polcené srdce s vyrůstající stříbrno-červeně polcenou lilií, podložené zkříženými odvrácenými stříbrno-červeně dělenými praporci s ocasey na zlatých žerdích.

Literatura a prameny: HOSÁK, Ladislav, *Historický místopis*, str. 101.

137. HNANICE

Okres: Znojmo

Počet obyvatel: 316

Poloha: Obec leží 10 km jihozápadně od Znojma.

Historie: První písemná zmínka je z roku 1201. Městečkem se poprvé nazývá roku 1563. Už v pečeti byl obraz sv. Wolfganga, patrona kostela.

Znak: Na modrém štítě je postava sv. Wolfganga ve stříbrném biskupském šatě enface.

V levici drží zlatou biskupskou berlu, v pravici model kostela s věží po levé straně.

Literatura a prameny: ČAREK, Jiří, *Městské znaky*, str. 139.

138. HODĚJICE

Okres: Vyškov

Počet obyvatel: 908

Poloha: Obec leží asi 4 km východně od Slavkova u Brna.

Historie: První písemná zmínka o Hodějicích pochází z roku 1455 v zemských deskách města Brna.

Znak: Rozhodnutí č. 23 ze dne 18. 6. 2003

V modrém štítě položená větev vinné révy se čtyřmi listy přirozené barvy a zlatým hroznem, nad ní šikmo krojidlo kosmo přeložené radlicí, obojí vztyčené a stříbrné.

Literatura a prameny: HOSÁK, Ladislav, *Historický místopis*, str. 302.

139. HODONÍN

Okres: Blansko

Počet obyvatel: 140

Poloha: Obec leží 9 km západně od Kunštátu.

Historie: Poprvé se připomíná k roku 1360.

Znak: Rozhodnutí č. 30 ze dne 11. 4. 2008

Ve zlato-červeně děleném štítě nahoře černá zubří hlava se zlatou houžví a červeným jazykem, dole nad zlatou vlnitou patou doleva položené stříbrné krojídlo ostřím dolů.

Literatura a prameny: HOSÁK, Ladislav, *Historický místopis*, str. 333.

#### 140. HODONÍN

Okres: Hodonín

Počet obyvatel: 24 961

Poloha: Město leží na řece Moravě 50 km jihovýchodně od Brna.

Historie: Sídliště je doložené od roku 1174 a na město bylo povýšeno roku 1228. Už na pečetích města z roku 1604 byl znázorněn anděl držící štítek s růží.

Znak: V modrém poli vystupuje dopředu obrácená postava anděla s rozloženými zlatými křídly. Na hlavě anděla se zlatými vlasy spočívá zlatá listová koruna, ze které vystupuje zlatý maltézský kříž. Postava anděla, oblečená v červeném brokátovém, zlatě lemovaném šatě, opásaná zlatým pásem, je vpředu od pasu dolů zakryta malým empírovým štítkem. Tento štítek drží anděl oběma rukama v rozích. Štítek je stříbrný a uprostřed má červenou šestilistou růží se zelenými přečnávajícími kalíšky a uprostřed je semeník. Celý tento znak je orámován silně prořezávaným okrasným plastickým rámem v bronzové barvě. Nahoře na rámu spočívá pak pěti stínkami cimbuří opatřená zděná koruna ve stříbrné barvě.

Literatura a prameny: ČAREK, Jiří, *Městské znaky*, str. 140.

#### 141. HOLASICE

Okres: Brno-venkov

Počet obyvatel: 882

Poloha: Obec leží asi 14 km jižně od Brna.

Historie: První písemná zmínka je z roku 1349 v listině probošta Mikuláše.

Znak: Rozhodnutí č. 98 ze dne 31. 1. 2002

Ve stříbrno-červeně polceném štítě oboustranně zkrácené vlnité břevno opačných barev.

Literatura a prameny: HOSÁK, Ladislav, *Historický místopis*, str. 223.

142. HOLUBICE

Okres: Vyškov

Počet obyvatel: 989

Poloha: Obec leží asi 20 km jihozápadně od Vyškova.

Historie: První zmínka o obci je z roku 1371, kdy patřila k panství pánů z Vildenburka.

Znak: Rozhodnutí č. 41 ze dne 17. 10. 1997

V modrém štítě stříbrná holubice se zlatou zbrojí a zlatým obilným klasem v zobáčku, stojící na položené zlaté amfoře.

Literatura a prameny: HOSÁK, Ladislav, *Historický místopis*, str. 302.

143. HORNÍ BOJANOVICE

Okres: Břeclav

Počet obyvatel: 629

Poloha: Obec leží asi 6 km východně od Hustopečí.

Historie: První zmínka o obci je z roku 1298, kdy zde byl vystavěn kostel.

Znak: Rozhodnutí č. 27 ze dne 12. 5. 1997

Červeno-stříbrně dělený štít, v horním poli stříbrný krácející lev se zlatou zbrojí držící zlatý vinný hrozen. V dolním poli modrý hrot se stříbrnou lilií provázený vpravo šikmým a vlevo kosmým pruhem.

Literatura a prameny: NEKUDA, Vladimír, *Břeclavsko*, str. 409.

144. HORNÍ BŘEČKOV

Okres: Znojmo

Počet obyvatel: 275

Poloha: Obec leží 12 km severozápadně od Znojma.

Historie: První písemná zmínka je v listině z roku 1323, kterou Jan Lucemburský vyměnil s Jindřichem z Lipé zeměpanské statky Vranov a Jevíčko na Moravě za Tachov v Čechách.

Znak: Rozhodnutí č. 16 ze dne 9. 12. 2002

Dělený štít, nahoře ve zlatém poli vedle sebe kosmo položená modrá dřevorubecká pila s černými držadly šikmo podložená černou ostrví a černá kotva se dvěma příčnými rameny, dolní pole zeleno-červeně polceno, vpravo zlatá lilie, vlevo stříbrné břevno.

Literatura a prameny: HOSÁK, Ladislav, *Historický místopis*, str. 180.

145. HORNÍ DUBŇANY

Okres: Znojmo

Počet obyvatel: 292

Poloha: Obec leží 10 km severozápadně od Moravského Krumlova.

Historie: První písemná zpráva o Horních Dubňanech pochází z roku 1279 v listině olomouckého biskupa Bruna ze Šauenburku.

Znak: Rozhodnutí č. 30 ze dne 11. 4. 2008

Ve stříbrném štítě uťatý dub přirozené barvy nad červeným tlapatým křížem, vše provázeno dvěma červenými šestilistými květy se stříbrnými středy.

Literatura a prameny: HOSÁK, Ladislav, *Historický místopis*, str. 124.

146. HORNÍ LOUČKY

Okres: Brno-venkov

Počet obyvatel: 303

Poloha: Obec leží asi 6 km severozápadně od Tišnova.

Historie: První písemná zpráva o obci je z roku 1353, kdy patřily Hrochovi z Kunštátu.

Znak: Rozhodnutí č. 37 ze dne 8. 6. 2004

Ve stříbrném štítě v zeleném zvýšeném návrší vztyčené krojidlo a radlice, obojí stříbrné a doleva obrácené, nahoře zelené obloukové břevno nahoru.

Literatura a prameny: HOSÁK, Ladislav, *Historický místopis*, str. 339.

147. HORNÍ SMRŽOV

Okres: Blansko

Počet obyvatel: 118

Poloha: Obec leží 15 km severně od Boskovic.

Historie: První zmínka o obci je z roku 1294.

Znak: Rozhodnutí č. 104 ze dne 9. 4. 2002

V červeném štítě čelně vztyčená stříbrná radlice s modrým lněným květem se zeleným středem a stonkem, provázená dvěma zlatými hvězdami.

Literatura a prameny: HOSÁK, Ladislav, *Historický místopis*, str. 547.

148. HORNÍ VĚSTONICE

Okres: Břeclav

Počet obyvatel: 425

Poloha: Obec se nachází asi 9 km severně od Mikulova.

Historie: Obec vznikla kolonizací kolem roku 1300. První zmínka je z roku 1334, kdy Jan Lucemburský daroval Hartneidovi z Lichtenštejna Děvičky se Strachotínem a některými vesnicemi, mezi nimi i Horní Věstonice.

Znak: Rozhodnutí č. 28 ze dne 30. 11. 2007

V červeném štítě na zeleném trávníku vyrůstající stříbrný keř vinné révy se zlatými hrozny, přivázaný ke zlatému kolíku.

Literatura a prameny: NEKUDA, Vladimír, *Břeclavsko*, str. 412.

#### 149. HOSTĚNICE

Okres: Brno-venkov

Počet obyvatel: 644

Poloha: Obec leží asi 20 km severovýchodně od Brna.

Historie: První písemná zmínka o obci je z roku 1366.

Znak: Rozhodnutí č. 12. 1. 1996

Ve zlatém štítě červené srdce podložené zkříženým černým mlátkem a želízem.

Literatura a prameny: HOSÁK, Ladislav, *Historický místopis*, str. 20.

#### 150. HOSTĚRADICE

Okres: Znojmo

Počet obyvatel: 1 428

Poloha: Obec leží 20 km severovýchodně od Znojma.

Historie: První zmínka je z roku 1200, kdy ji získal loucký klášter. Městečkem byla jmenována roku 1308. Znak se pravděpodobně vyvinul z pečeti z roku 1439 s erbem vrchnosti.

Znak: Rozhodnutí č. 34 ze dne 27. 2. 2004

Ve zlatém štítě černá orlice s červenou zbrojí.

Literatura a prameny: ČAREK, Jiří, *Městské znaky*, str. 153.

#### 151. HOSTĚRÁDKY-REŠOV

Okres: Vyškov

Počet obyvatel: 813

Poloha: Obec leží asi 20 km jihovýchodně od Brna.

Historie: První písemná zmínka o Hostěrádkách je z roku 1270. Rešov vznikl roku 1787 parcelací pozemků hostěradského dvora olomouckých biskupů a název dostala podle posledního správce dvora. Obce byly samostatné a roku 1913 se sloučily v jednu obec.

Znak: Rozhodnutí č. 79 ze dne 22. 1. 2001

V červeném štítě pod modrou hlavou se čtyřmi stříbrnými kužely zlatý vinný hrozen provázený vpravo stříbrnou vztyčenou radlicí a vlevo stříbrným vinařským nožem-kosířem se zlatou rukojetí.

Literatura a prameny: HOSÁK, Ladislav, *Historický místopis*, str. 219.

## 152. HOSTIM

Okres: Znojmo

Počet obyvatel: 438

Poloha: Obec leží asi 25 km severozápadně od Znojma.

Historie: První zmínka o obci je z roku 1325. Městečkem byla zvána od roku 1656.

Znak obce vychází z pečeti užívané v 18. století.

Znak: Na zlatém štítě je v dolní polovině srdce a nad ním v rozích štítu jsou dvě šesticípé ostruhové hvězdy s otvory uprostřed. Srdce a hvězdy jsou červené.

Literatura a prameny: DŘÍMAL, Jaroslav, *Znaky a pečeti*, str. 351.

## 153. HOŠTICE-HEROLTICE

Okres: Vyškov

Počet obyvatel: 546

Poloha: Obec leží asi 5 km východně od Vyškova.

Historie: Obec vznikla roku 1942 sloučením obcí Hoštice a Heroltice. První písemná zmínka o Hošticích je z roku 1445, kdy byl vysvěcen kostel sv. Jana Křtitele. Heroltice se poprvé připomínají roku 1349.

Znak: Rozhodnutí č. 24 ze dne 27. 1. 1997

Stříbrným sníženým břevnem dělený zelený štít, nahoře stříbrný ohlížeující se beránek přidržující zlatý kříž, provázený nahoře dvěma zlatými hvězdami. Dole stříbrná vztyčená radlice.

Literatura a prameny: HOSÁK, Ladislav, *Historický místopis*, str. 292, 298.

154.      HOVORANY

Okres: Hodonín

Počet obyvatel: 2 137

Poloha: Obec leží 11 km jihozápadně od Kyjova.

Historie: První písemná zmínka o Hovoranech pochází až z roku 1594. Znak vychází z pečeti z roku 1614.

Znak: Rozhodnutí č. 52 ze dne 4. 6. 1998

Ve zlatém štítě na červeném polštáři se čtyřmi třapci postavená černá ostrev s osmi suky, čtyřmi na každé straně.

Literatura a prameny: HOSÁK, Ladislav, *Historický místopis*, str. 261; [www.obec-hovorany.cz](http://www.obec-hovorany.cz)

155.      HRABĚTICE

Okres: Znojmo

Počet obyvatel: 865

Poloha: Obec leží 32 km jihovýchodně od Znojma.

Historie: První písemná zmínka o obci se objevila v poddanské dani hraběte z Hardeggu v roce 1417.

Znak: Rozhodnutí č. 23 ze dne 18. 6. 2003

V modrém štítě nad červeno-stříbrně šachovanou patou stříbrný kůl se třemi svěšenými žaludy přirozené barvy, provázený vpravo vztyčenou stříbrnou radlicí a vlevo postaveným zlatým nožem s rukojetí přirozené barvy.

Literatura a prameny: HOSÁK, Ladislav, *Historický místopis*, str. 111.

156.      HRADČANY

Okres: Brno-venkov

Počet obyvatel: 592

Poloha: Obec leží 3 km jihovýchodně od Tišnova.

Historie: První písemná zmínka o obci je z roku 1397.

Znak: Rozhodnutí č. 75 ze dne 15. 4. 2010

Ve stříbrném štítě s červeným cimbuřovým lemem modrý dvouuchý džbán se zlatou růží s červeným semeníkem a zelenými kališními lístky, z něhož vyrůstají na zelených stoncích tři červené růže se zlatými semeníky a zelenými kališními lístky.

Literatura a prameny: HOSÁK, Ladislav, *Historický místopis*, str. 339.



157.      HRÁDEK

Okres: Znojmo

Počet obyvatel: 890

Poloha: Obec leží 19 km jihovýchodně od Znojma.

Historie: První zmínka o obci je z roku 1131. Roku 1342 byl již městečkem. Znak vychází z pečeti obce užívané v 18. století.

Znak: Rozhodnutí č. 13 ze dne 13. 11. 2002

V modrém štítě nad sníženou zlatou kvádrovanou hradbou s cimbuřím stříbrná husa, se zlatou zbrojí provázená vlevo nahoře kosmo postaveným zlatým gotickým klíčem zuby nahoru, šikmo podloženým postaveným stříbrným mečem se zlatým jílcem.

Literatura a prameny: DŘÍMAL, Jaroslav, *Znaky a pečeti*, str. 352.

158.      HROZNOVÁ LHOTA

Okres: Hodonín

Počet obyvatel: 1 225

Poloha: Obec leží 9 km východně od Strážnice.

Historie: První písemná zpráva o obci je z roku 1371. Císařem Ferdinandem I. byla Lhota na žádost Jana z Kunovic r. 1560 povýšena na městečko. Zároveň mu byl udělen znak. Kolem roku 1595 byla Lhota nazvána Hroznovou, patrně proto, že měla být v této nejjižnější výspě panství střediskem vinařského pěstitelství.

Znak: V hlavě červeného štítu se kříží dvě révové ratolesti, na nichž visí dva zelené hrozny vedle sebe.

Literatura a prameny: HOSÁK, Ladislav, *Historický místopis*, str. 413.

159.      HRUBÁ VRBKA

Okres: Hodonín

Počet obyvatel: 626

Poloha: Obec leží 11 km jihovýchodně od Veselí nad Moravou.

Historie: První písemná zmínka o obci je z roku 1360, kdy se v zemských deskách připomíná vladyka Hertlín z Vrbky.

Znak: Rozhodnutí č. 52 ze dne 25. 3. 2005

Polcený štít, pravé pole červeno-modře dělené, nahoře stříbrná zavinutá střela, dole stříbrný doleva obrácený vinařský nůž - kosíř s rukojetí přirozené barvy a vztyčené stříbrné krojídlo, v levém zlatém poli vrba přirozené barvy.

Literatura a prameny: HOSÁK, Ladislav, *Historický místopis*, str. 420.

160. HRUŠKY

Okres: Břeclav

Počet obyvatel: 1 499

Poloha: Obec leží 8 km severovýchodně od Břeclavi.

Historie: Obec se v písemných pramenech poprvé připomíná roku 1368, kdy náležela k týneckému panství. Později patřila Lichtenštejnům. Dochovala se pečeť obce s vyznačeným rokem 1622. Dnešní znak vychází z vyobrazení pečetě.

Znak: Rozhodnutí č. 17 ze dne 18. 3. 2003

V zeleném štítě ze zlatého pařezu vyrůstající zlatá hrušeň se čtyřmi větvemi a plody, provázená dole vpravo zlatým vinným hroznem a vlevo vztyčeným stříbrným nožem se zlatou rukojetí.

Literatura a prameny: NEKUDA, Vladimír, *Břeclavsko*, str. 416.

161. HRUŠKY

Okres: Vyškov

Počet obyvatel: 767

Poloha: Obec leží 6 km jihozápadně od Slavkova u Brna.

Historie: První písemná zmínka o obci pochází z roku 1294.

Znak: Rozhodnutí č. 65 ze dne 17. 2. 2006

Ve stříbrno-červeně polceném štítě vpravo ze zeleného trávníku s vlnitým stříbrným břevnem vyrůstá hrušeň přirozené barvy se třemi (1,2) zlatými hruškami, vlevo maltézský kříž nad vykořeněnými lekny, vše stříbrné.

Literatura a prameny: HOSÁK, Ladislav, *Historický místopis*, str. 207.

162. HRUŠOVANY NAD JEVIŠOVKOU

Okres: Znojmo

Počet obyvatel: 3 162

Poloha: Město leží 26 km východně od Znojma.

Historie: První písemná zmínka je z roku 1131. V roce 1495 byla obec povýšena na městečko a znak dostala od krále Vladislava II. privilegiem.

Znak: Rozhodnutí č. 56 ze dne 13. 6. 1995

V červeném štítu stříbrná štika plující vpravo a pod ní vlevo plující stříbrný kapr.

Literatura a prameny: ČAREK, Jiří, *Městské znaky*, str. 161.

163. HRUŠOVANY U BRNA

Okres: Brno-venkov

Počet obyvatel: 3 284

Poloha: Obec lež 20 km jižně od Brna.

Historie: První písemná zmínka je z roku 1252, kdy daroval Boček z Obřan Hrušovany žďárskému klášteru.

Znak: Rozhodnutí č. 92 ze dne 8. 10. 2001

V zeleném štítě kosmo dolů položený zlatý šíp šikmo podložený stříbrnými hráběmi.

Literatura a prameny: HOSÁK, Ladislav, *Historický místopis*, str. 240.

164. HUSTOPEČE

Okres: Břeclav

Počet obyvatel: 5 746

Poloha: Město leží 30 km jižně od Brna.

Historie: První písemné zmínky pocházejí z poloviny 13. století, kdy byl majitelem města Vilém z Hustopečí. Významný mezník představoval rok 1572, kdy povýšil císař Maxmilián Hustopeče na město a udělil jim znak, který používají dodnes.

Znak: Štít znaku je půlený. Pravá červená polovina je dělená zlatým břevnem, ve kterém je červený hrozen. Nad břevnem je v červeném poli stříbrný vinařský nůž. V levé polovině štítu je půl stříbrné orlice.

Literatura a prameny: ZEMEK, Metoděj, *Hustopeče: Dějiny města*.

165. HVĚZDLICE

Okres: Vyškov

Počet obyvatel: 585

Poloha: Městys leží asi 14 km jihovýchodně od Vyškova.

Historie: První písemná zmínka je z roku 1282 a od roku 1353 již byly městečkem.

Znak vychází z pečeti užívané v 18. století.

Znak: Na modrém štítě je zlatá šestihrotá hvězda.

Literatura a prameny: DŘÍMAL, Jaroslav, *Znaky a pečeti*, str. 332.

166.      HVOZDEC

Okres: Brno-venkov

Počet obyvatel: 258

Poloha: Obec leží zhruba 13 km západně od Brna.

Historie: První písemná zmínka o Hvozdcí pochází z roku 1317, kdy Kateřina, vdova po Tasovi z Lomnice, zakládala klášter sv. Anny v Brně a darovala mezi jinými svými statky i věno, dědinu Hvozdec se dvorem a osadníky.

Znak: Rozhodnutí č. 15 ze dne 19. 1. 2007

Ve stříbrném štítě na zeleném trojvrší hvozd tvořený jehličnatým stromem mezi dvěma listnatými, vše přirozené barvy. V trojvrší stříbrný hrot s červeným pětilistým květem se stříbrným středem.

Literatura a prameny: HOSÁK, Ladislav, *Historický místopis*, str. 227.

167.      HÝSLY

Okres: Hodonín

Počet obyvatel: 369

Poloha: Obec leží 5 km severovýchodně od Kyjova.

Historie: První zmínka pochází již z r. 1131.

Znak: Rozhodnutí č. 21 ze dne 21. 6. 1999

V modrém štítě stříbrné rámě držící zlatou vinnou ratolest s jedním hroznem a třemi listy, provázené vlevo nahoře stříbrným berličkovým křížem.

Literatura a prameny: HOSÁK, Ladislav, *Historický místopis*, str. 402.

168.      CHUDČICE

Okres: Brno-venkov

Počet obyvatel: 825

Poloha: Obec leží 20 km severozápadně od Brna.

Historie: První zmínka o obci se nachází v listině z roku 1235, která potvrzuje doubravnickému klášteru popluží v Chudčicích.

Znak: Rozhodnutí č. 17 ze dne 18. 3. 2003

V modrém štítě s červenou patou nahoře čelně postavená radlice a zvon se závěsem, obojí zlaté, na dělicí linii tři (1,2) dotýkající se stříbrné kostky.

Literatura a prameny: HOSÁK, Ladislav, *Historický místopis*, str. 227.

169. CHVALKOVICE

Okres: Vyškov

Počet obyvatel: 262

Poloha: Obec leží 16 km jihovýchodně od Vyškova.

Historie: První písemná zmínka je z roku 1347, kdy bylo chvalkovické panství prodáno.

Znak: Rozhodnutí č. 10 ze dne 15. 12. 1998

Zelený štít s červenou patou, nahoře stříbrný dřevěný větrný mlýn nad stříbrným vinným hroznem, obojí provázeno po stranách dvěma zlatými odkloněnými obilnými klasy vyrůstajícími z dělicí linie. V patě štítu položený stříbrný nůž se zlatou rukojetí, ostřím nahoru.

Literatura a prameny: HOSÁK, Ladislav, *Historický místopis*, str. 510.

170. CHVALOVICE

Okres: Znojmo

Počet obyvatel: 529

Poloha: Obec leží 8 km jižně od Znojma.

Historie: Obec je nepochybně slovanského původu, ale příchodem německého obyvatelstva do pohraničních oblastí v průběhu kolonizační vlny 13. století se poněmčuje. Obec často sdílela osudy pozemkového majetku premonstrátského kláštera v Louce u Znojma. Čili byla v různých dobách majetkem mnoha šlechtických rodů, což se odrazilo v podobě znaku. Po rytířích ze Zástřizl mají v erbu stříbrnou lilii. Vinařský nůž mají od dob, kdy patřily mikulovskému panství.

Znak: Rozhodnutí č. 21 ze dne 21. 6. 1999

V červeném štítě půl stříbrné lilie a vztyčený vinařský nůž ostřím doleva se zlatou rukojetí.

Literatura a prameny: HOSÁK, Ladislav, *Historický místopis*, str. 96.

171. IVANŮ

Okres: Brno-venkov

Počet obyvatel: 710

Poloha: Obec leží 17 km severně od Mikulova.

Historie: První písemná zpráva o obci je z roku 1257.

Znak: Rozhodnutí č. 41 ze dne 17. 10. 1997

V červeném štítě stříbrné vlnité břevno provázené nahoře volně postavenou zlatou palisádovou hradbou se dvěma věžemi, dole zlatým vykořeněným bezlistým dubem s devíti žaludy na konci větví.

Literatura a prameny: HOSÁK, Ladislav, *Historický místopis*, str. 241.

#### 172. IVANČICE

Okres: Brno-venkov

Počet obyvatel: 9 468

Poloha: Město leží 20 km jihozápadně od Brna.

Historie: Poprvé se připomínají v roce 1221. Královským městem se staly v roce 1288, kdy dostaly od krále Václava II. privilegia. Znak se vyvinul z pečetního znamení užívaného ve 14. století.

Znak: V modrém štítě tři odvrácené (2, 1) zlaté poháry.

Literatura a prameny: DŘÍMAL, Jaroslav, *Znaky a pečeti*, str. 88.

#### 173. IVANOVICE NA HANÉ

Okres: Vyškov

Počet obyvatel: 2 844

Poloha: Město ležící 8 km severovýchodně od Vyškova.

Historie: První písemná zpráva o obci pochází z roku 1183, ale založena byla pravděpodobně daleko dříve. Prvními historicky doloženými majiteli byli johanité. V 15. století se staly městečkem. Na město byly povýšeny rozhodnutím císaře Františka Josefa I. 19. ledna 1909 a diplomem z 22. března 1911 dostaly znak. Byl to jen korunou a věncem upravený znak, který město používalo již dřív na svých pečetích.

Znak: V modrém štítě nad stoupajícím půlměsícem s tváří maltézský kříž, obojí stříbrné.

Literatura a prameny: DŘÍMAL, Jaroslav, *Znaky a pečeti*, str. 331.

#### 174. JABLOŇANY

Okres: Blansko

Počet obyvatel: 369

Poloha: Obec leží 6km jihozápadně od Boskovic.

Historie: První zmínka o obci se objevuje roku 1357.

Znak: Rozhodnutí č. 13 ze dne 13. 11. 2002

Ve stříbrno-modře šikmo děleném štítě vpravo na zeleném trávníku vykořeněná jabloň přirozené barvy s osmi zlatými jablky, vlevo stříbrná rozevřená kniha.

Literatura a prameny: HOSÁK, Ladislav, *Historický místopis*, str. 329.

175. JAMOLICE

Okres: Znojmo

Počet obyvatel: 431

Poloha: Obec leží 7 km severozápadně od Moravského Krumlova.

Historie: Kolem roku 1232 se zde usadil řád templářů. O jejich působení se dochovali písemné zprávy. Roku 1242 daroval Bohuslav z Bukova templářskému řádu se sídlem v Jamolicích osadu Olší u Doubravníka. Roku 1243 Štěpán z Pernštejna od jamolických templářů koupil 5 lánů půdy a daroval jej doubravnickým jeptiškám. Dále roku 1279 potvrdil biskup Bruno zdejším templářům statek a faru v Horních Dubňanech, Dukovanech a Bohuslavcích.

Znak: Rozhodnutí č. 45 ze dne 5. 10. 2004

V zeleném štítě volná hradba s vynikající věží, vše stříbrné, kvádrované a s cimbuřím, v hradbě červený tlapatý kříž, ve věži černé prolomené okno. Věž provázena dvěma zlatými liliemi.

Literatura a prameny: HOSÁK, Ladislav, *Historický místopis*, str. 119.

176. JAVORNÍK

Okres: Hodonín

Počet obyvatel: 690

Poloha: Obec leží 15 km jihovýchodně od Veselí nad Moravou.

Historie: První zmínka o obci je z roku 1370. Znak vychází z nejstarší pečeti obce z roku 1697.

Znak: Rozhodnutí č. 60 ze dne 26. 5. 2000

V modrém štítě pod zlatým jelenem ve skoku zlatý kalich doleva podložený stříbrno-červeně dělenou zavinulou střelou.

Literatura a prameny: HOSÁK, Ladislav, *Historický místopis*, str. 420.

177. JAVŮREK

Okres: Brno-venkov

Počet obyvatel: 256

Poloha: Obec leží 25 km severozápadně od Brna.

Historie: Nejstarší písemná zmínka o Javůrku je z roku 1399, kdy Jindřich z Meziříčí pojistil celý Javůrek jako věno své manželce Bačce z Rájce.

Znak: Rozhodnutí č. 17 ze dne 18. 3. 2003

V modrém štítě zlaté jetelovitě zakončené perizonium provázené nahoře vztyčeným stříbrným javorovým listem a dole hornickými kladívky, želízko zlaté, mlátek stříbrný.

Literatura a prameny: HOSÁK, Ladislav, *Historický místopis*, str. 227.

#### 178. JEDOVNICE

Okres: Blansko

Počet obyvatel: 2 748

Poloha: Městys leží asi 12 km východně od Blanska.

Historie: První písemná zmínka o obci je z roku 1251. Jako o městečku se o ní poprvé mluví v roce 1349. Roku 1579 byla Jedovnici Rudolfem II. udělena privilegia, včetně znakového práva.

Znak: Na červeném štítě je půl jelena modré barvy se zlatými parohy o čtyřech špicích, se zlatým vyplazeným jazykem a zlatými kopýtky.

Literatura a prameny: DŘÍMAL, Jaroslav, *Znaky a pečeti*, str. 61.

#### 179. JEVIŠOVICE

Okres: Znojmo

Počet obyvatel: 1 124

Poloha: Město leží 16 km severozápadně od Znojma.

Historie: První zmínka je z roku 1289 a městečkem byly od roku 1398. Od počátku 18. století se nazývají městem. Znak vychází z pečeti dochované z roku 1749.

Znak: V modrém štítě hradba s prázdnou branou, černou vytaženou mříží a dřevěnými vraty přirozené barvy na černých závěsech. Z hradby vyrůstají tři věže, prostřední vyšší okrouhlá s renesančním arkýřem se stříškou a kopulovitou střechou, krajní věže se dvěma obloukovými okny a valbovými střechami. Vše zlaté, kvádrované, střechy červené zakončené zlatými makovicemi, okna černá. Nad branou černo - stříbrně dělený štítek nahoře se dvěma stříbrnými břevny.

Literatura a prameny: DŘÍMAL, Jaroslav, *Znaky a pečeti*, str. 354.



180. JEVIŠOVKA

Okres: Břeclav

Počet obyvatel: 654

Poloha: Obec se nachází asi 18 km západně od Mikulova.

Historie: Ves je kolonizačního původu, jak ukazuje původní německý název obce Fröllersdorf. Roku 1353 se psal v zemských deskách Smil z Frélichova. V roce 1949 ve vlně přejmenování německých názvů dostala jméno Charvátská, dle početného chorvatského obyvatelstva. O rok později však byla přejmenována dle protékající řeky na Jevišovku.

Znak: Rozhodnutí č. 23 ze dne 18. 6. 2003

V modrém štítě zlatý blatouch se třemi květy.

Literatura a prameny: NEKUDA, Vladimír, *Břeclavsko*, str. 433.

181. JEZEŘANY-MARŠOVICE

Okres: Znojmo

Počet obyvatel: 761

Poloha: Obec leží asi 13 km východně od Moravského Krumlova.

Historie: Prvním písemným dokladem o existenci Jezeřan je listina vydaná v Dolních Kounicích roku 1306. První zpráva o Maršovcích je z roku 1356. Počátky obou obcí jsou spojeny s kolonizačními snahami dolnokounického kláštera a jeho zakladatelů.

Znak: Rozhodnutí č. 62 ze dne 15. 11. 2005

V červeno-modře polceném štítě stříbrná vztyčená radlice nad zkříženými stříbrnými motykami se zlatými násadami, provázená vpravo stříbrným vinařským nožem - kosířem se zlatou rukojetí a vlevo zlatým vinným hroznem se stříbrným stonkem.

Literatura a prameny: HOSÁK, Ladislav, *Historický místopis*, str. 122, 125.

182. JEŽKOVICE

Okres: Vyškov

Počet obyvatel: 368

Poloha: Obec leží 9 km západně od Vyškova.

Historie: První zmínka o obci pochází z roku 1375.

Znak: Rozhodnutí č. 16 ze dne 9. 12. 2002

V modrém štítě na zeleném návrší stříbrný ježek nesoucí na bodlinách tři zlatá jablka.

Literatura a prameny: HOSÁK, Ladislav, *Historický místopis*, str. 296.

183. JEŽOV

Okres: Hodonín

Počet obyvatel: 695

Poloha: Obec leží 7 km severovýchodně od Kyjova.

Historie: První zmínka o obci je z roku 1320, kdy se uvádí farář Gerhard z Ježova.

Znak: Rozhodnutí č. 13 ze dne 13. 11. 2002

V červeno-modře kosmo děleném štítě vzpřímený vykračující zlatý ježek s červenou zbrojí nesoucí v tlamě stříbrný vinný hrozen.

Literatura a prameny: HOSÁK, Ladislav, *Historický místopis*, str. 402.

184. JINAČOVICE

Okres: Brno-venkov

Počet obyvatel: 609

Poloha: Obec leží 5 km severozápadně od Brna.

Historie: První písemná zpráva o obci je z roku 1358.

Znak: Rozhodnutí č. 25 ze dne 9. 10. 2007

Dělený štít, nahoře stříbrno - červeně polcený. V pravém poli postavené krojidlo a vztyčená radlice, obojí přivrácené a modré, v levém zlatý pohár s víkem. V dolním modrém poli položené stříbrno - červeně šachované křídlo.

Literatura a prameny: HOSÁK, Ladislav, *Historický místopis*, str. 227.

185. JÍŘICE U MIROSLAVI

Okres: Znojmo

Počet obyvatel: 423

Poloha: Obec leží 13 km jihozápadně od Pohořelic.

Historie: Poprvé je obec zmíněna v roce 1378. Jako městečko jsou uváděny roku 1609.

Znak vychází z pečeti z roku 1787.

Znak: Rozhodnutí č. 55 ze dne 31. 5. 2005

V červeno-modře polceném štítě stříbrné žezlo s kruhem zakončeným drždlem, z něhož doprava vyrůstá půl stříbrné lilie provázené vlevo půlí zlaté osmihroté hvězdy.

Literatura a prameny: DŘÍMAL, Jaroslav, *Znaky a pečeti*, str. 354.

186. JIŘICE U MORAVSKÝCH BUDĚJOVIC

Okres: Znojmo

Počet obyvatel: 59

Poloha: Obec leží 11 km jihovýchodně od Moravských Budějovic.

Historie: První zmínka o obci je z roku 1349.

Znak: Rozhodnutí č. 16 ze dne 9. 12. 2002

V zeleno-zlatě děleném štítě nahoře vyrůstající stříbrno-červeně šachovaný drak se zlatou zbrojí držící na zlaté žerdi stříbrný praporec s červeným heraldským křížem, dole krokev provázená třemi srdci, vše červené.

Literatura a prameny: HOSÁK, Ladislav, *Historický místopis*, str. 160.

187. JIŘÍKOVICE

Okres: Brno-venkov

Počet obyvatel: 868

Poloha: Obec leží 14 km východně od Brna.

Historie: První písemný záznam o obci je z roku 1264, kdy olomoucký biskup Bruno ze Schaumburku udělil část vsi lénem Konrádovi de Huczária jako pomoc jeho případným vojenským tažením. Znak vychází z pečeti z roku 1616.

Znak: Rozhodnutí č. 83 ze dne 5. 4. 2001

V zeleno-stříbrně děleném štítě nahoře zlatý latinský kříž a stříbrné obrněné rámě se zlatým kopím směřujícím dolů přes dělicí linii k zelenému draku s červenou zbrojí.

Literatura a prameny: HOSÁK, Ladislav, *Historický místopis*, str. 215.

188. JOSEFOV

Okres: Hodonín

Počet obyvatel: 393

Poloha: Obec leží 9 km západně od Hodonína.

Historie: Obec byla založena roku 1782.

Znak: Rozhodnutí č. 13 ze dne 13. 11. 2002

Ve stříbrno-zeleně polceném štítě pod červenou hlavou se zlatou korunou vpravo červený vinný hrozen na zeleném stonku s jedním listem, vlevo doleva obrácená stříbrná radlice.

Literatura a prameny: HOSÁK, Ladislav, *Historický místopis*, str. 261.

189. KADOV

Okres: Znojmo

Počet obyvatel: 142

Poloha: Obec leží 10 km jižně od Moravského Krumlova.

Historie: První písemná zmínka o obci je z roku 1235, kdy markraběcí listina potvrzuje patronát ženského kláštera v Doubravníku u Tišnova.

Znak: Rozhodnutí č. 52 ze dne 25. 3. 2005

V modrém štítě stříbrný volný kůl, nahoře se dvěma zkrácenými přibitými břevny, horním delším, dole přeložený zlatou rozevřenou knihou, na jejích stránkách vpravo černá zubří hlava se zlatou houžví a červeným jazykem, vlevo červený vinný hrozen.

Literatura a prameny: HOSÁK, Ladislav, *Historický místopis*, str. 119.

190. KALY

Okres: Brno-venkov

Počet obyvatel: 248

Poloha: Obec ležící 6 km severozápadně od Tišnova.

Historie: První písemná zmínka o obci je z roku 1386.

Znak: Rozhodnutí č. 79 ze dne 22. 1. 2001

V modro-zlatě polceném štítě půl lilie s přiléhající půl tlapatého kříže opačných barev.

Literatura a prameny: HOSÁK, Ladislav, *Historický místopis*, str. 81.

191. KANICE

Okres: Brno-venkov

Počet obyvatel: 811

Poloha: Obec leží asi 13 km severovýchodně od Brna.

Historie: První zmínka je z roku 1365, kdy ves náležela k panství Nového hradu, jež vlastnili Lichtenburkové.

Znak: Rozhodnutí č. 30 ze dne 7. 10. 2003

V zeleném štítě nad kosmým mlátkem šikmo přeložený kopáčem vzhůru letící káně, vše zlaté.

Literatura a prameny: HOSÁK, Ladislav, *Historický místopis*, str. 307.

192. KAŠNICE

Okres: Břeclav

Počet obyvatel: 212

Poloha: Nachází se v těsné blízkosti Klobouk u Brna.

Historie: Obec byla založena 30. 6. 1785 ředitelem státních panství, svobodným pánem Kaschnitzem z Veinbergu.

Znak: Rozhodnutí č. 91 ze dne 13. 2. 1996

V zeleném štítě stříbrný lev s červenou zbrojí držící v tlapách zlatý hrozen.

Literatura a prameny: OBECNÍ ÚŘAD KAŠNICE. *Kašnice 2000*.

### 193. KATOV

Okres: Brno-venkov

Počet obyvatel: 201

Poloha: Obec se nachází asi 6 km severovýchodně od Velké Bíteše.

Historie: První písemná zmínka o obci je z roku 1390.

Znak: Rozhodnutí č. 62 ze dne 15. 11. 2005

V zeleném štítě nahoře zlatý vykořeněný listnatý strom, pod ním dvě zlaté hvězdy vedle sebe a dole stříbrná lilie.

Literatura a prameny: HOSÁK, Ladislav, *Historický místopis*, str. 223.

### 194. KELČANY

Okres: Hodonín

Počet obyvatel: 229

Poloha: Obec leží 4 km východně od Kyjova.

Historie: První písemná zmínka je z roku 1365.

Znak: Rozhodnutí č. 10 ze dne 15. 12. 1998

V červeném štítě nad vinným hroznem krokev provázená nahoře dvěma liliemi, vše stříbrné.

Literatura a prameny: HOSÁK, Ladislav, *Historický místopis*, str. 401.

### 195. KETKOVICE

Okres: Brno-venkov

Počet obyvatel: 594

Poloha: Obec ležící 20 km západně od Brna.

Historie: První písemná zmínka o obci je z roku 1101. Toho roku přemyslovská údělná knížata, Oldřich Brněnský a Lutold Znojemský, zakládají benediktinský klášter v Třebíči. Klášteru věnovali některé obce a mezi nimi Ketkovice.

Znak: Rozhodnutí č. 91 ze dne 13. 2. 1996

V zeleném štítě, nad stříbrnou kvádrovanou zdí v dolní třetině, zlaté hrábě.

Literatura a prameny: HOSÁK, Ladislav, *Historický místopis*, str. 119.

#### 196. KLENTNICE

Okres: Břeclav

Počet obyvatel: 518

Poloha: Obec ležící 4 km severně od Mikulova.

Historie: První písemná zmínka je z roku 1322, kdy náležela obec k mikulovskému panství.

Znak: Rozhodnutí č. 79 ze dne 22. 1. 2001

V modrém štítě radlice hrotem nahoru, provázená nahoře a dole dvojicí vinných hroznů na překřížených stoncích směřujících do středu, vše stříbrné.

Literatura a prameny: NEKUDA, Vladimír, *Břeclavsko*, str. 438.

#### 197. KLOBOUKY U BRNA

Okres: Břeclav

Počet obyvatel: 2 325

Poloha: Město se nachází 29 km jihovýchodně od Brna.

Historie: Klobouky jsou doloženy jako panské sídlo ve 13. století. Dle nich se psal v letech 1209-1222 Lev z Klobouk, zakladatel premonstrátského kláštera v Zábrdovicích u Brna.

Znak: Rozhodnutí č. 91 ze dne 13. 2. 1996

Ve stříbrném štítě šikmo položený železný klobouk s podbradníkem a třemi péry, vše modré.

Literatura a prameny: NEKUDA, Vladimír, *Břeclavsko*, str. 442.

#### 198. KNĚŽDUB

Okres: Hodonín

Počet obyvatel: 1 113

Poloha: Obec leží 6 km východně od Strážnice.

Historie: Obec byla pravděpodobně založena velehradským klášteřem v roce 1264, ale první písemná zmínka je až z roku 1370.

Znak: Rozhodnutí č. 84 ze dne 11. 5. 2001

Ve zlatém štítě zelená dubová větev se třemi listy a dvěma žaludy, provázená nahoře vpravo knížecí korunou a vlevo červeným liliovým křížem.

Literatura a prameny: HOSÁK, Ladislav, *Historický místopis*, str. 420.

#### 199. KNÍNICE U BOSKOVIC

Okres: Blansko

Počet obyvatel: 794

Poloha: Městys se nachází 5km severně od Boskovic.

Historie: První písemná zmínka o obci je z roku 1279. Městečkem se poprvé jmenují roku 1449. Znak vychází z pečeti užívaných v 17. a 18. století.

Znak: Rozhodnutí č. 21 ze dne 21. 6. 1999

V modrém štítě vyrůstá ze zlaté palisádové hradby stříbrná lípa provázená u kmene dvěma zlatými tlapatými křížky, pod ní modrá lilie.

Literatura a prameny: ČAREK, Jiří, *Městské znaky*, str. 200.

#### 200. KOBEŘICE U BRNA

Okres: Vyškov

Počet obyvatel: 668

Poloha: Obec ležící 8 km jižně od Slavkova u Brna.

Historie: První písemná zmínka o obci je z roku 1283.

Znak: Rozhodnutí č. 99 ze dne 3. 4. 1996

Polcený štít, v pravé červené polovině stříbrný vinařský nůž, levá polovina zlato-modře dělená, nahoře černé parohy, dole zlatá rozletitá střela.

Literatura a prameny: HOSÁK, Ladislav, *Historický místopis*, str. 274.

#### 201. KOBYLÍ

Okres: Břeclav

Počet obyvatel: 2 074

Poloha: Obec se nachází 19 km severně od Břeclavi.

Historie: První písemná zpráva o obci je z roku 1252, kdy náležela pánům z Obřan a Boček z Obřan daroval obilný desátek Kobylí cisterciáckému klášteřu ve Žďáře.

Znak: Rozhodnutí č. 97 ze dne 22. 11. 2001

V modrém štítě stříbrná ryba hlavou k hornímu okraji štítu, zprava prostřelená třemi zlatými šípy pod sebou, nahoře provázená dvěma zlatými hrozny.

Literatura a prameny: NEKUDA, Vladimír, *Břeclavsko*, str. 448.

## 202. KOBYLNICE

Okres: Brno-venkov

Počet obyvatel: 996

Poloha: Obec leží 12 km jihovýchodně od Brna.

Historie: První písemná zmínka o obci je z roku 1306.

Znak: Rozhodnutí č. 16 ze dne 9. 12. 2002

Zeleno-červeně zlatým zúženým kulem polcený štít, vpravo stříbrný vinařský nůž se zlatou rukojetí, vlevo stříbrná lilie.

Literatura a prameny: HOSÁK, Ladislav, *Historický místopis*, str. 216.

## 203. KOMOŘANY

Okres: Vyškov

Počet obyvatel: 706

Poloha: Obec ležící 11 km západně od Vyškova.

Historie: První písemná zpráva je z roku 1347. Dochovala se obecní pečeť z roku 1669.

Znak: Rozhodnutí č. 83 ze dne 5. 4. 2001

Pod stříbrnou zúženou hlavou modro-červeně stříbrným kulem polcený štít. Vpravo stříbrná kosa na zlatém kosišti, vlevo stříbrná kvádrová věž se třemi černými okny nad sebou a cimbuřím.

Literatura a prameny: HOSÁK, Ladislav, *Historický místopis*, str. 206.

## 204. KOROLUPY

Okres: Znojmo

Počet obyvatel: 178

Poloha: Obec leží asi 23 km jihozápadně od Moravských Budějovic.

Historie: První písemná zmínka o obci pochází z roku 1373.

Znak: Rozhodnutí č. 97 ze dne 22. 11. 2001

V modrém štítě stříbrno-červeně kosmo dělené křídlo, nahoře s modrou lilí a dole zlatě mřežované.



Literatura a prameny: HOSÁK, Ladislav, *Historický místopis*, str. 176.

205. KOŘENEC

Okres: Blansko

Počet obyvatel: 337

Poloha: Obec leží 25 km severovýchodně od Blanska.

Historie: První zmínka o obci je z roku 1499.

Znak: Rozhodnutí č. 84 ze dne 11. 5. 2001

V zeleném štítě vyrůstá ze zlatého kořene stříbrný větrný mlýn s černými dveřmi a červenou střechou se zlatým praporkem. Zlaté lopatky mlýna vycházejí z červené růže se zlatým semeníkem a zelenými okvětními lístky.

Literatura a prameny: HOSÁK, Ladislav, *Historický místopis*, str. 536.

206. KOSTELEČ

Okres: Hodonín

Počet obyvatel: 847

Poloha: Obec leží 3 km severovýchodně od Kyjova.

Historie: První písemná zmínka o obci je v listině olomouckého biskupa Jindřicha Zdíka z roku 1141.

Znak: Rozhodnutí č. 79 ze dne 22. 1. 2001

Ve stříbrném štítě pod modrou hlavou s červenou, zlatě lemovanou knížecí korunou provázenou dvěma zlatými hvězdami modrý kůl se zlatým postaveným mečem, provázený dvěma červenými vinnými větévkami, každá se dvěma hrozny.

Literatura a prameny: HOSÁK, Ladislav, *Historický místopis*, str. 407.

207. KOSTICE

Okres: Břeclav

Počet obyvatel: 1 789

Poloha: Obec se nachází 9 km východně od Břeclavi.

Historie: První zprávu o obci známe z roku 1384, kdy náležela k týneckému panství.

Znak: Rozhodnutí č. 30 ze dne 7. 10. 2003

V červeném štítě pod zlatou hlavou zlatý kůl, v nich modrý vinný hrozen na stonku se dvěma zelenými listy. Vpravo radlice, vlevo doleva obrácený vinařský nůž a kosíř, obojí zlaté.

Literatura a prameny: NEKUDA, Vladimír, *Břeclavsko*, str. 451.

208. KOTVRDOVICE

Okres: Blansko

Počet obyvatel: 862

Poloha: Obec leží 14 km východně od Blanska.

Historie: První písemná zmínka je v zemských deskách z roku 1349.

Znak: Rozhodnutí č. 45 ze dne 5. 10. 2004

Ve stříbrném štítě z černé hradby s cimbuřím vyrůstá lípa přirozené barvy. V hradbě červené zlatě zářící srdce s černou trnovou korunou.

Literatura a prameny: HOSÁK, Ladislav, *Historický místopis*, str. 310.

209. KOVALOVICE

Okres: Brno-venkov

Počet obyvatel: 597

Poloha: Obec leží asi 18 km východně od Brna.

Historie: První písemná zmínka o obci je z roku 1131 v nadační listině olomouckého biskupa Jindřicha Zdíka.

Znak: Rozhodnutí č. 17 ze dne 18. 3. 2003

V modro-červeně děleném štítě nahoře stříbrný racek s červenou zbrojí, dole kosmo vztyčený meč, šikmo podložený vztyčeným gotickým klíčem, po stranách dvě podkovy, vše zlaté.

Literatura a prameny: HOSÁK, Ladislav, *Historický místopis*, str. 307.

210. KOZLANY

Okres: Vyškov

Počet obyvatel: 300

Poloha: Obec leží 10 km jižně od Vyškova.

Historie: První písemná zmínka je z roku 1351, kdy obec vlastnili vladykové z Nezamyslic.

Znak: Rozhodnutí č. 52 ze dne 4. 6. 1998

Šikmo dělený štít. Nahoře v zeleném poli z dělicí linky vyskakující stříbrný kozel, dole pod zlatou šikmou hlavou v červeném poli zlaté šikmo postavené vědro s vytékající stříbrnou vodou.

Literatura a prameny: HOSÁK, Ladislav, *Historický místopis*, str. 287.

211. KOZOJÍDKY

Okres: Hodonín

Počet obyvatel: 516

Poloha: Obec leží 4 km jihovýchodně od Veselí nad Moravou.

Historie: Kozojídky se v zemských deskách bezpečně připomínají v r. 1502, kdy je s dalším zbožím zapsal Jan z Kunovic své manželce Barboře z Proskova.

Znak: Rozhodnutí č. 97 ze dne 22. 11. 2001

V zeleném štítě ve zlatém věnci stříbrný kráčeující kozel.

Literatura a prameny: HOSÁK, Ladislav, *Historický místopis*, str. 414.

212. KOŽUŠICE

Okres: Vyškov

Počet obyvatel: 114

Poloha: Obec leží 15 km východně od Bučovic.

Historie: První zmínka je v roce 1333, kdy Jan z Kožušic koupil od Dětricha ze Žarůšek dvůr.

Znak: Rozhodnutí č. 60 ze dne 26. 5. 2000

V zeleném štítě pod dvěma zkříženými kosami pravou zlatou nad levou stříbrnou, zlato-stříbrně polcené jablko, vpravo půl černé orlice a vlevo tři kosmá červená břevna.

Literatura a prameny: HOSÁK, Ladislav, *Historický místopis*, str. 282.

213. KRÁSENSKO

Okres: Vyškov

Počet obyvatel: 410

Poloha: Obec leží 17 km severozápadně od Vyškova.

Historie: První písemná zpráva o obci pochází z roku 1348 s německým názvem Schönfeld. O sto let později už písemné prameny dokládají český název Krásné Pole.

Znak: Rozhodnutí č. 60 ze dne 26. 5. 2000

Pod červenou hlavou se třemi stříbrnými klíny a v nich třemi modrými knoflíky, modrým zúženým kulem polcený štít, v pravém, sedmkrát stříbrno-zeleně děleném poli zlatý obilný klas, v levém zlatém poli zelená palmová ratolest.

Literatura a prameny: HOSÁK, Ladislav, *Historický místopis*, str. 292.

214. KRASOVÁ

Okres: Blansko

Počet obyvatel: 291

Poloha: Obec leží 12 km východně od Blanska.

Historie: Obec Rogendorf založil v roce 1717 Karel Ludvík, hrabě z Rogendorfu a Molenburku. Byla přejmenována 10. srpna 1946.

Znak: Rozhodnutí č. 46 ze dne 17. 4. 2009

V modrém štítě na zlatém návrší zlatá jabloň s pěti (2, 3) červenými jablky, kmen přeložen stříbrným kosmým štítkem, v něm na modrém kosmém trojvrší krácející červený korunovaný dvouocasý lev se zlatou zbrojí a červeným jazykem.

Literatura a prameny: HOSÁK, Ladislav, *Historický místopis*, str. 311.

215. KRUMVÍŘ

Okres: Břeclav

Počet obyvatel: 1 127

Poloha: Obec leží asi 20 km severovýchodně od Hustopečí.

Historie: Obec je kolonizačního původu a vznikla již v první polovině 13. století. První písemné doklady jsou z roku 1350, kdy Alšík z Krumvíře prodal 17 lánů a popluží v Krumvíři Budkovi ze Žlebku.

Znak: Rozhodnutí č. 67 ze dne 19. 11. 2009

Ve stříbrno-zeleně kosmo děleném štítě vpravo pod dvěma zvýšenými červenými břevny modrý vinný hrozen na zeleném stonku s listem, vlevo kosmo vztyčený stříbrný nůž se zlatou rukojetí.

Literatura a prameny: NEKUDA, Vladimír, *Břeclavsko*, str. 454.

216. KŘEPICE

Okres: Břeclav

Počet obyvatel: 1 273

Poloha: Obec leží asi 10 km severovýchodně od Hustopečí.

Historie: První písemná zmínka je z roku 1349, kdy se psali bratři Kuneš a Vrš z Křepic.

Znak: Rozhodnutí č. 10 ze dne 15. 12. 1998

Zeleno-stříbrně polcený štít, vpravo dva stříbrné vinné hrozny pod sebou, vlevo vyniká od středu půl černé zubří hlavy se zlatou zbrojí a houžví a červeným jazykem.

Literatura a prameny: NEKUDA, Vladimír, *Břeclavsko*, str. 457.

217.      KŘETÍN

Okres: Blansko

Počet obyvatel: 494

Poloha: Obec leží 6 km západně od Letovic.

Historie: První písemná zmínka o Křetíně je v listině z roku 1308.

Znak: Rozhodnutí č. 87 ze dne 27. 6. 2001

Ve zlatém štítě nad modrou vlnitou patou červené srdce kvetoucí třemi červenými květy na zeleném rozvětveném stonku, postranní pětিলisté se zlatými středy, prostřední zvonkovitý vztyčený.

Literatura a prameny: HOSÁK, Ladislav, *Historický místopis*, str. 320.

218.      KŘIŽANOVICE

Okres: Vyškov

Počet obyvatel: 754

Poloha: Obec leží 5 km západně od Bučovic.

Historie: První písemný doklad je listina olomouckého biskupa Jindřicha Zdíka z roku 1141, která je výčtem jeho majetku. Dalšími majiteli obce jsou Jan Šembera z Boskovic a na Bučovicích, Lichtenštejnové a Kounicové.

Znak: Rozhodnutí č. 83 ze dne 5. 4. 2001

V modrém štítě zlato-červeně čtvrcená osmihrotá hvězda, pod ní tři (2,1) otevřené rolničky s oušky a červenými paličkami.

Literatura a prameny: HOSÁK, Ladislav, *Historický místopis*, str. 302.

219.      KŘIŽANOVICE U VYŠKOVA

Okres: Vyškov

Počet obyvatel: 139

Poloha: Obec leží 3 km severovýchodně od Vyškova.

Historie: První písemná zmínka je z roku 1408, kdy Artleb z Říčan přijal od biskupa léno na Křižanovice.

Znak: Rozhodnutí č. 87 ze dne 27. 6. 2001

Ve stříbrném štítě pod červenou hlavou se třemi zlatými jablky dvě zkřížené modré sekery na černých topůrkách.

Literatura a prameny: HOSÁK, Ladislav, *Historický místopis*, str. 293.

220.      KŘIŽÍNKOV

Okres: Brno-venkov

Počet obyvatel: 188

Poloha: Obec leží 5 km severovýchodně od Velké Bíteše.

Historie: První písemná zmínka o obci pochází z roku 1309.

Znak: Rozhodnutí č. 46 ze dne 17. 4. 2009

V modrém štítě pod červenou hlavou se stříbrným heraldickým křížem lev držící kvádrovanou věž s cimbuřím a černým oknem, vše stříbrné.

Literatura a prameny: HOSÁK, Ladislav, *Historický místopis*, str. 224.

221.      KŘTĚNOV

Okres: Blansko

Počet obyvatel: 225

Poloha: Obec leží 32 km severozápadně od Blanska.

Historie: Nejstarší písemnost o obci je z roku 1447, kdy Jan z Pernštejna napsal své manželce Bohunce kromě jiných obcí i Křtěnov.

Znak: Rozhodnutí č. 30 ze dne 7. 10. 2003

V modrém štítě s levým stříbrným čtvercovým koutem stříbrná labuť se zlatou zbrojí držící v zobáku obrněnou pravou ruku bez rukavice s šikmým stříbrným mečem se zlatým jílcem. V koutu černá zubří hlava se zlatou zbrojí, červeným jazykem a zlatou houžví.

Literatura a prameny: HOSÁK, Ladislav, *Historický místopis*, str. 323.

222.      KŘTINY

Okres: Blansko

Počet obyvatel: 796

Poloha: Městys leží 15 km severovýchodně od Brna.

Historie: První dochovaná zmínka o Křtinách pochází z 24. září 1237. Toho dne vydal papež Řehoř IX. zábrdovickému klášteru imunitní listinu, která potvrdila klášterní vlastnictví 27 vesnic v okolí Brna, včetně Křtin. Výstavba monumentálního kostela započala roku 1718 a architektem byl Jan Blažej Santini Aichl. Chrám byl dostavěn roku 1750.

Znak: Rozhodnutí č. 85 ze dne 12. 1. 1996

Ve stříbrném štítě zelený vykořeněný jehličnatý strom.

Literatura a prameny: HOSÁK, Ladislav, *Historický místopis*, str. 213; www.krtiny.cz

223. KUBŠICE

Okres: Znojmo

Počet obyvatel: 155

Poloha: Obec leží 12 km jihovýchodně od Moravského Krumlova.

Historie: První písemná zmínka o obci pochází z roku 1353.

Znak: Rozhodnutí č. 20 ze dne 29. 5. 2007

V zeleném štítě červený snížený hrot s lilíí, nad ním vinařský nůž-kosíř a krojídlo, vše zlaté.

Literatura a prameny: HOSÁK, Ladislav, *Historický místopis*, str. 119.

224. KUČEROV

Okres: Vyškov

Počet obyvatel: 448

Poloha: Obec leží 8 km jižně od Vyškova.

Historie: Písemné doklady o vzniku obce sahají do roku 1235.

Znak: Rozhodnutí č. 60 ze dne 26. 5. 2000

Ve zlato-modře polceném štítě vpravo modrý svatopetrský kříž, vlevo stříbrná vztyčená radlice.

Literatura a prameny: HOSÁK, Ladislav, *Historický místopis*, str. 296.

225. KUCHAŘOVICE

Okres: Znojmo

Počet obyvatel: 957

Poloha: Obec leží 4 km severovýchodně od Znojma.

Historie: První písemná zmínka o obci pochází z roku 1220.

Znak: Rozhodnutí č. 60 ze dne 26. 5. 2000

V modrém štítě pod červeno-stříbrně šachovanou hlavou vztyčený stříbrný vinařský nůž se zlatou rukojetí, provázený po obou stranách třemi, do oblouku postavenými stříbrnými květy se zlatými středy.

Literatura a prameny: HOSÁK, Ladislav, *Historický místopis*, str. 92.

226. KUNŠTÁT

Okres: Blansko

Počet obyvatel: 2 672

Poloha: Město leží asi 21 km severozápadně od Blanska.

Historie: Kunštát dostal jméno za německé kolonizace ve 13. století a vznikl pod stejnojmenným hradem Kuny z Kunštátu, který je doložen od roku 1280. Městečkem se jmenuje roku 1360. Znak se vyvinul z pečeti s obrazem vrchnosti, pánů z Kunštátu, jimž městečko patřilo do roku 1520.

Znak: V horní polovině stříbrného štítu jsou tři černé pruhy. Nad štítem vyniká sedm stříbrných per.

Literatura a prameny: DŘÍMAL, Jaroslav, *Znaky a pečeti*, str. 63.

227. KUPAŘOVICE

Okres: Brno-venkov

Počet obyvatel: 270

Poloha: Obec leží 23 km jihozápadně od Brna.

Historie: První písemná zmínka o obci pochází z roku 1337.

Znak: Rozhodnutí č. 37 ze dne 8. 6. 2004

V zeleném štítě stříbrná věž s cimbuřím a prázdným oknem se zlatým zavěšeným zvonem, pod oknem červená lilie. Věž provázená dvěma odvrácenými stříbrnými sudlicemi bez násad.

Literatura a prameny: HOSÁK, Ladislav, *Historický místopis*, str. 233.

228. KURDĚJOV

Okres: Břeclav

Počet obyvatel: 381

Poloha: Obec leží asi 5 km severovýchodně od Hustopečí.

Historie: Obec náležela ve 13. století pánům z Boleradic. První písemná zmínka je z roku 1286, kdy bratři Lev a Kadold z Boleradic prodali dva lány v Kurdějově zábrdovickému klášteru.

Znak: Rozhodnutí č. 17 ze dne 18. 3. 2003

Ve zlatém štítě kosmo vztyčená červená štika šikmo podložená černou ostrví.

Literatura a prameny: NEKUDA, Vladimír, *Břeclavsko*, str. 460.



229. KUŘIM

Okres: Brno-venkov

Počet obyvatel: 11 540

Poloha: Město ležící 14 km severozápadně od Brna.

Historie: První zpráva je z roku 1226. Od roku 1570 byla městečkem. Pečeť, ze kterého vychází i znak, je z roku 1775.

Znak: Na stříbrném štítě je černé orlí křídlo s pěti velkými a šesti menšími péry a se zlatou pružinou zakončenou trojlístky.

Literatura a prameny: DŘÍMAL, Jaroslav, *Znaky a pečeti*, str. 90.

230. KUŘIMSKÁ NOVÁ VES

Okres: Brno-venkov

Počet obyvatel: 132

Poloha: Obec leží 9 km západně od Tišnova.

Historie: První písemná zmínka o obci pochází z roku 1364.

Znak: Rozhodnutí č. 45 ze dne 5. 10. 2004

V modrém štítě z dolní poloviny stříbrné lilie vyrůstají dva zlaté odkloněné lipové listy se třemi plody uprostřed.

Literatura a prameny: HOSÁK, Ladislav, *Historický místopis*, str. 225.

231. KUŽELOV

Okres: Hodonín

Počet obyvatel: 398

Poloha: Obec leží 3 km jihozápadně od Velké nad Veličkou.

Historie: První písemná zmínka pochází z roku 1406.

Znak: Rozhodnutí č. 52 ze dne 25. 3. 2005

Červeno-zlatě dělený štít s modrým hrotem, v něm stříbrný větrný mlýn s červenou střechou, zlatými lopatkami, černými dveřmi a oknem převýšený zlatou osmihrotou hvězdou. Nahoře dvě přivrácená zlatá obrněná ramena s orientálními šavlemi, dole černé břevno.

Literatura a prameny: HOSÁK, Ladislav, *Historický místopis*, str. 414.

232. KYJOV

Okres: Hodonín

Počet obyvatel: 11 462

Poloha: Město leží 25 km jihozápadně od Uherského Hradiště.

Historie: První písemná zmínka je z roku 1126. Roku 1515 se nazývá městem. Znak vychází z pečeti dochované z roku 1526.

Znak: Na modrém štítě je doprava směřující stříbrné ozbrojené pravé rámě bez rukavice, držící svisle kyj hnědé barvy se čtyřmi suký.

Literatura a prameny: DŘÍMAL, Jaroslav, *Znaky a pečeti*, str. 196.

### 233. KYJOVICE

Okres: Znojmo

Počet obyvatel: 137

Poloha: Obec leží 12 km severovýchodně od Znojma.

Historie: První písemná zmínka o obci pochází z roku 1275.

Znak: Rozhodnutí č. 9 ze dne 9. 11. 2010

V zeleném štítě vyrůstá ze stříbrné hradby zlatý lev s červenou zbrojí, držící v pravé tlapě šikmo stříbrný nůž. V hradbě vztyčený zelený vinný dvojlist.

Literatura a prameny: HOSÁK, Ladislav, *Historický místopis*, str. 113.

### 234. LABUTY

Okres: Hodonín

Počet obyvatel: 187

Poloha: Obec leží 8 km severovýchodně od Kyjova.

Historie: První písemná zmínka o obci pochází z roku 1368.

Znak: Rozhodnutí č. 30 ze dne 7. 10. 2003

V modrém štítě stříbrná labuť s červenou zbrojí držící v zobáku zlatý vinný hrozen na stonku s jedním listem.

Literatura a prameny: HOSÁK, Ladislav, *Historický místopis*, str. 403.

### 235. LADNÁ

Okres: Břeclav

Počet obyvatel: 1 218

Poloha: Obec leží asi 5 km severně od Břeclavi.

Historie: První zmínka o obci, jež až do roku 1950 nesla jméno Lanštorf, je z roku 1270, kdy se psal Oldřich z Lanštofra.

Znak: Rozhodnutí č. 39 ze dne 22. 10. 2008

V červeném štítě doleva položená stříbrná radlice, provázená nahoře dvěma stříbrnými pětilistými květy se zlatými středy, pod ní doleva obrácený stříbrný vinařský nůž - kosíř se zlatou rukojetí, provázený dvěma zlatými vinnými hrozny, každý na stříbrném stonku s odvráceným listem.

Literatura a prameny: NEKUDA, Vladimír, *Břeclavsko*, str. 464.

### 236. LANČOV

Okres: Znojmo

Počet obyvatel: 222

Poloha: Obec leží 26 km západně od Znojma.

Historie: První písemná zmínka o obci pochází z roku 1323.

Znak: Rozhodnutí č. 98 ze dne 31. 1. 2002

V červeno-stříbrno-modře děleném štítě zkřížené ostrve, nad nimi ciborium, vše zlaté.

Literatura a prameny: HOSÁK, Ladislav, *Historický místopis*, str. 181.

### 237. LANŽHOT

Okres: Břeclav

Počet obyvatel: 3 653

Poloha: Město se nachází 7 km jihovýchodně od Břeclavi v nejjižnějším cípu jižní Moravy.

Historie: První písemná zmínka je z roku 1384. Připomínal se k týneckému panství.

Znak: Rozhodnutí č. 23 ze dne 29. 3. 1995

Ve zlatém štítě do kruhu stočená dubová ratolest se třemi žaludy v přirozených barvách.

Literatura a prameny: NEKUDA, Vladimír, *Břeclavsko*, str. 468.

### 238. LAZINOV

Okres: Blansko

Počet obyvatel: 151

Poloha: Obec leží 18 km severozápadně od Boskovic.

Historie: První zmínka o Lazinově je z roku 1420. V obci je zvonička z roku 1832.

Znak: Rozhodnutí č. 41 ze dne 26. 11. 1999

Zlato-modře vlnitým červeným břevnem dělený štít, nahoře černé položené orlí křídlo se zlatou pružinou.

Literatura a prameny: HOSÁK, Ladislav, *Historický místopis*, str. 319.

239.      LAŽÁNKY

Okres: Brno-venkov

Počet obyvatel: 697

Poloha: Obec leží 25 km severozápadně od Brna.

Historie: První písemná zmínka je z roku 1236.

Znak: Rozhodnutí č. 13 ze dne 1. 2. 1994

Ve stříbrném štítě stojí na zeleném pahorku cihlová pec s kamennou podstavou mezi listnatým a jehličnatým stromem v přirozených barvách.

Literatura a prameny: HOSÁK, Ladislav, *Historický místopis*, str. 224.

240.      LAŽANY

Okres: Blansko

Počet obyvatel: 388

Poloha: Obec leží 9 km západně od Blanska.

Historie: První písemná zmínka o obci pochází z roku 1353.

Znak: Rozhodnutí č. 65 ze dne 17. 2. 2006

Červeno-modře kosmým stříbrným vlnitým břevnem dělený štít, nahoře volný hřeben, dole maltézský kříž, vše stříbrné.

Literatura a prameny: HOSÁK, Ladislav, *Historický místopis*, str. 207.

241.      LEDCE

Okres: Brno-venkov

Počet obyvatel: 207

Poloha: Obec leží 18 km jihozápadně od Brna.

Historie: První písemná zmínka o obci je z roku 1351.

Znak: Rozhodnutí č. 83 ze dne 5. 4. 2001

Ve zlatém štítě polovina medvěda přirozené barvy držící před sebou modrý vinný hrozen se zeleným stonkem, listem a úponkem.

Literatura a prameny: HOSÁK, Ladislav, *Historický místopis*, str. 241.

242. LEDNICE

Okres: Břeclav

Počet obyvatel: 2 242

Poloha: Obec ležící 6 km severozápadně od Břeclavi.

Historie: Obec vznikla kolonizací Němci. Roku 1222 se psali bratři Adamar a Lipert z Izgruobi. Německý název Lednice byl Eisgrub. Roku 1332 vlastnili největší část Lednice Lichtenštejnové. Městečkem byla od roku 1582, ale kdy získala znak, není známo. Je však doložen pečetěmi ze 17. století. Dominantou Lednice je zámek, který vznikl v letech 1544-1585 na místě původní gotické tvrze. Během staletí prošel mnoha přestavbami až do dnešní podoby v novogotickém slohu. Součástí zámeckého areálu je také palmový skleník z 1. poloviny 19. století a rozsáhlý park.

Znak: Rozhodnutí č. 37 ze dne 8. 6. 2004

Ve zlato-červeně děleném štítě sedm ze středu vyrůstajících žaludů přirozené barvy, střídavě čtyři malé a tři velké. Dole třemi řadami černo-zlatě šachovaný kůl.

Literatura a prameny: NEKUDA, Vladimír, *Břeclavsko*, str. 472.

243. LECHOVICE

Okres: Znojmo

Počet obyvatel: 462

Poloha: Obec leží asi 13 km severovýchodně od Znojma.

Historie: První písemná zmínka o obci pochází z roku 1287.

Znak: Rozhodnutí č. 87 ze dne 27. 6. 2001

V zeleném štítě se stříbrným zkráceným klínem s černým korunovaným orlem se zlatou zbrojí vinný hrozen provázený dvěma liliemi, vše zlaté.

Literatura a prameny: HOSÁK, Ladislav, *Historický místopis*, str. 105.

244. LELEKOVICE

Okres: Brno-venkov

Počet obyvatel: 1 771

Poloha: Obec leží 12 km severně od Brna.

Historie: První písemná zmínka o obci pochází z roku 1288.

Znak: Rozhodnutí č. 50 ze dne 20. 1. 2005

V modro-zlatě vpravo polceném štítě vpravo stříbrný hrot kopí s hákem, vlevo nad červenou kvádrovanou hradbou s cimbuřím černá býčí hlava s krkem.

Literatura a prameny: HOSÁK, Ladislav, *Historický místopis*, str. 224.

245.        LESNÍ HLUBOKÉ

Okres: Brno-venkov

Počet obyvatel: 202

Poloha: Obec leží 28 km severozápadně od Brna.

Historie: První písemná zmínka o obci pochází z roku 1395.

Znak: Rozhodnutí č. 10 ze dne 15. 12. 1998

Zeleno-červeně zvýšeně dělený štít, nahoře devět stříbrných křížů, prostřední nejvyšší, ostatní ustupující. Dole zlatá, doleva položená radlice.

Literatura a prameny: HOSÁK, Ladislav, *Historický místopis*, str. 343.

246.        LESONICE

Okres: Znojmo

Počet obyvatel: 198

Poloha: Obec leží 7 km jižně od Moravského Krumlova.

Historie: První zmínka o Lesonicích pochází z roku 1190.

Znak: Rozhodnutí č. 65 ze dne 17. 2. 2006

V zeleném štítě ze zlato-červeně polcené paty vyrůstá stříbrná věž s červenou stanovou střechou a černým obloukovým oknem, v něm zlatý zvon se závěsem. Věž je provázena čtyřmi vztyčenými listy, nahoře lipovými, dole javorovými, vše zlaté. Dole černé zkřížené ostrve.

Literatura a prameny: HOSÁK, Ladislav, *Historický místopis*, str. 150.

247.        LETONICE

Okres: Vyškov

Počet obyvatel: 1 346

Poloha: Obec leží 15 km jihozápadně od Vyškova.

Historie: První písemná zmínka o obci pochází z roku 1235.

Znak: Rozhodnutí č. 21 ze dne 21. 6. 1999

V červeném štítě dva zkřížené obilné klasy, nad nimi vztyčený vinařský nůž (kosíř) ostřím doleva, vše stříbrné.

Literatura a prameny: HOSÁK, Ladislav, *Historický místopis*, str. 303.

#### 248. LETOVICE

Okres: Blansko

Počet obyvatel: 6 637

Poloha: Město leží 21 km severně od Blanska.

Historie: První zmínka je z roku 1250. Roku 1406 se jmenují městečkem. Roku 1936 byly povýšeny na město. Znak městečka se vyvinul z pečeti s erbem vrchnosti, rodu Ronoviců, čili ještě před rokem 1446.

Znak: Na zlatém štítě jsou dvě zkřížené ostrve černé barvy o šesti sucích.

Literatura a prameny: DŘÍMAL, Jaroslav, *Znaky a pečeti*, str. 64.

#### 249. LHOTA RAPOTINA

Okres: Blansko

Počet obyvatel: 392

Poloha: Obec leží 13 km severně od Blanska.

Historie: První písemná zmínka o obci pochází z roku 1382.

Znak: Rozhodnutí č. 34 ze dne 27. 2. 2004

V modrém štítě pod zlatou cimbuřovou hlavou přivrácené stříbrné husí krky se zlatými zobáky provlečené položeným zlatým tkalcovským člunkem s modrým květem lnu uprostřed.

Literatura a prameny: HOSÁK, Ladislav, *Historický místopis*, str. 316.

#### 250. LIPOV

Okres: Hodonín

Počet obyvatel: 1 476

Poloha: Obec leží asi 29 km severovýchodně od Hodonína.

Historie: První písemná zmínka je z roku 1358. V roce 1381 se o obci mluví jako městečku. Znak vychází z pečeti užívané v 18. století.

Znak: Rozhodnutí č. 15 ze dne 19. 1. 2007

V modro-červeně šikmo děleném štítě vpravo vyskakující zlatý kozel s červeným jazykem, vlevo šikmo dolů obrácená stříbrná lipová větev.

Literatura a prameny: DŘÍMAL, Jaroslav, *Znaky a pečeti*, str. 198.

251.        LIPŮVKA

Okres: Blansko

Počet obyvatel: 1 244

Poloha: Obec leží 9 km jihozápadně od Blanska.

Historie: První písemnou zmínku o Lipůvce nalzáme roku 1371 v Moravských zemských deskách.

Znak: Rozhodnutí č. 98 ze dne 31. 1. 2002

V červeno-zeleně polceném štítě zlatá vykořeněná lípa, uprostřed mezi kořeny stříbrný patriarší kříž zakončený kotvou.

Literatura a prameny: HOSÁK, Ladislav, *Historický místopis*, str. 224.

252.        LITOBRAŤŘICE

Okres: Znojmo

Počet obyvatel: 492

Poloha: Obec leží 28 km východně od Znojma.

Historie: První písemná zmínka o obci pochází z roku 1278.

Znak: Rozhodnutí č. 39 ze dne 22. 10. 2008

V červeném štítě sv. Jiří na koni kopím probodávající draka, vše stříbrné, provázené nahoře dvěma stříbrnými květy se zlatým středem.

Literatura a prameny: HOSÁK, Ladislav, *Historický místopis*, str. 119.

253.        LITOSTROV

Okres: Brno-venkov

Počet obyvatel: 113

Poloha: Obec leží 25 km severozápadně od Brna.

Historie: První zmínka je z roku 1376, když Pert Hecht z Rosic koupil les, pole a louky táhnoucí se k hranicím Zbraslavi a Litostrova.

Znak: Rozhodnutí č. 16 ze dne 9. 12. 2002

Ve stříbrném štítě zelený vykořeněný listnatý strom, přes kmen přeložená červená štika.

Literatura a prameny: HOSÁK, Ladislav, *Historický místopis*, str. 334.

254.        LODĚNICE



Okres: Brno-venkov

Počet obyvatel: 461

Poloha: Obec leží 14 km jihovýchodně od Moravského Krumlova.

Historie: První písemná zmínka o vsi je z roku 1185, kdy se zde odehrála bitva u Loděnice mezi Přemyslem Otakarem I. a Konrádem II. Otou, která skončila Přemyslovým vítězstvím.

Znak: Rozhodnutí č. 21 ze dne 21. 6. 1999

Stříbrno-červeně dělený štít, nahoře vyrůstá černá orlice se zlatou zbrojí, dole dva zkřížené zlaté meče provázené čtyřmi stříbrnými růžemi se zlatými semeníky a zelenými kališními listy.

Literatura a prameny: HOSÁK, Ladislav, *Historický místopis*, str. 127.

#### 255. LOMNICE

Okres: Brno-venkov

Počet obyvatel: 1 317

Poloha: Městys leží asi 6 km severně od Tišnova.

Historie: Osada zmíněna poprvé v roce 1265 v souvislosti s Oldřichem z Lomnice. V roce 1504 se nazývá městečkem. Znak se vyvinul z pečeti s erbem vrchnosti, pánů z Lomnice.

Znak: Na stříbrném štítě je černé orlí křídlo se sedmi pery a se zlatou pružinou zakončenou trojlístkem.

Literatura a prameny: DŘÍMAL, Jaroslav, *Znaky a pečeti*, str. 65.

#### 256. LOMNIČKA

Okres: Brno-venkov

Počet obyvatel: 512

Poloha: Obec leží 2 km severně od Tišnova.

Historie: První písemná zmínka je z roku 1235, kdy byla majetkem kláštera Porta Coeli.

Znak: Rozhodnutí č. 47 ze dne 14. 1. 2000

V zeleném štítě nad sníženým stříbrným vlnitým břevnem dvě stříbrné vztyčené dýky se zlatými rukojetmi a stříbrnými záštitami.

Literatura a prameny: HOSÁK, Ladislav, *Historický místopis*, str. 339.

#### 257. LOUKA

Okres: Hodonín

Počet obyvatel: 967

Poloha: Obec leží 9 km jihovýchodně od Veselí nad Moravou.

Historie: První písemná zmínka je z roku 1046.

Znak: Rozhodnutí č. 92 ze dne 8. 10. 2001

V zeleném štítě červené kosmé břevno, v něm prolomená prázdná věž s cimbuřím, provázená dvěma liliemi, vše zlaté.

Literatura a prameny: HOSÁK, Ladislav, *Historický místopis*, str. 414.

## 258. LOVČICE

Okres: Hodonín

Počet obyvatel: 785

Poloha: Obec leží 8 km severozápadně od Kyjova.

Historie: První písemná zmínka o obci pochází z roku 1131.

Znak: Rozhodnutí č. 22 ze dne 13. 5. 2003

V zeleném štítě vztyčená stříbrná lovecká kuše se zlatou povolenou tětivou a červenou střelou, provázená vpravo vinným hroznem a vlevo žaludem, obojí zlaté a se stopkou.

Literatura a prameny: HOSÁK, Ladislav, *Historický místopis*, str. 275.

## 259. LOVČIČKY

Okres: Vyškov

Počet obyvatel: 586

Poloha: Obec leží 12 km jižně od Slavkova u Brna.

Historie: První písemná zmínka o obci je z roku 1141, kdy tu existovalo dvoje popluží patřící brněnskému chrámu sv. Petra.

Znak: Rozhodnutí č. 87 ze dne 27. 6. 2001

Ve zlatém štítě na zeleném trojvrší s položeným zlatým šípem dvě zelené hlavy vinné révy čtyřikrát obtočené kolem černého kolíku se sedmi modrými hrozny. Nad trojvrším dva zkřížené stříbrné vinařské nože - kosíře na černých rukojetích.

Literatura a prameny: HOSÁK, Ladislav, *Historický místopis*, str. 275.

## 260. LUBĚ

Okres: Blansko

Počet obyvatel: 98

Poloha: Obec leží 12 km severozápadně od Blanska.

Historie: První písemná zmínka o obci pochází z roku 1385.

Znak: Rozhodnutí č. 75 ze dne 15. 4. 2010

Sníženě stříbrno-zeleně šikmo vlnitě dělený štít, nahoře nad šikmým modrým vlnitým břevnem vykračující černý kohout s červenou zbrojí, dole stříbrný lub.

Literatura a prameny: HOSÁK, Ladislav, *Historický místopis*, str. 330.

## 261. LUDÍKOV

Okres: Blansko

Počet obyvatel: 307

Poloha: Obec leží 12 km severozápadně od Blanska.

Historie: První písemná zmínka je z roku 1505.

Znak: Rozhodnutí č. 104 ze dne 9. 4. 2002

V červeno-zlatě kosmo čtvrceném štítě černý kůň ve skoku s červeným jazykem, držící stříbrný procesní patriarší kříž a provázený vlevo nahoře dvěma odvrácenými stříbrnými vinařskými noži se zlatými rukojeťmi.

Literatura a prameny: HOSÁK, Ladislav, *Historický místopis*, str. 316.

## 262. LUKOV

Okres: Znojmo

Počet obyvatel: 260

Poloha: Městys leží 12 km západně od Znojma.

Historie: První písemná zmínka je z roku 1235. Městečkem se stal v letech 1579-1560.

Znak vychází z pečeti užívané od roku 1749.

Znak: Rozhodnutí č. 98 ze dne 31. 1. 2002

V modrém štítě stříbrný hrad tvořený třemi věžemi, krajní menší se třemi (2,1) černými okny a cimbuřím, prostřední vyšší se zavřenými jednokřídlými vraty, třemi (2,1) černými okny a červenou kuželovou střechou zakončenou zlatou makovicí. V rozích štítu dva stříbrno-červeně kosmo dělené štítky.

Literatura a prameny: DŘÍMAL, Jaroslav, *Znaky a pečeti*, str. 355.

## 263. LUKOVANY

Okres: Brno-venkov

Počet obyvatel: 557

Poloha: Obec leží 28 km západně od Brna.

Historie: První zmínka je z roku 1269, kdy se píše bratři Zdislav a Arnošt z Lukovan.

Znak: Rozhodnutí č. 30 ze dne 7. 10. 2003

Ve stříbrno-zeleně děleném štítě nahoře vyrůstající černý lev s červenou zbrojí a jazykem, dole knížecí čepice zdobená jablkem s křížkem.

Literatura a prameny: HOSÁK, Ladislav, *Historický místopis*, str. 344.

#### 264. LULEČ

Okres: Vyškov

Počet obyvatel: 841

Poloha: Obec leží 7 km jihozápadně od Vyškova.

Historie: První zmínka o obci je z roku 1349 v zemských deskách.

Znak: Rozhodnutí č. 85 ze dne 12. 1. 1996

V modrém štítě stříbrné uťaté zbrojné rámě s mečem, v pravém horním rohu zlatá lilie.

Literatura a prameny: HOSÁK, Ladislav, *Historický místopis*, str. 299.

#### 265. LUŽICE

Okres: Hodonín

Počet obyvatel: 2 781

Poloha: Obec ležící 4 km jihozápadně od Hodonína.

Historie: Nejstarší písemná zmínka pochází z roku 1250, kdy se dostala do majetku velehradského kláštera.

Znak: Rozhodnutí č. 15 ze dne 27. 4. 1999

V zeleném štítě pod stříbrným položeným vinařským nožem - kosířem se zlatou rukojetí zlatý naftařský kozlík provázený vpravo dole a vlevo nahoře stříbrnou hvězdou.

Literatura a prameny: HOSÁK, Ladislav, *Historický místopis*, str. 261.

#### 266. LYSICE

Okres: Blansko

Počet obyvatel: 1 885

Poloha: Městys leží asi 14 km severozápadně od Blanska.

Historie: Stará osada zmíněná poprvé v roce 1308. Roku 1652 byly povýšeny na městečko. V té době patrně vznikl i znak, který je doložený v 17. století na pečeti. Obsahoval prvky z erbů vrchnosti.

Znak: V patě zlatého štítu je zelený trávník a na něm stojí uprostřed dvě zkřížené černé ostrve o osmi sucích. Po stranách stojí dva černí dvouocasí a korunovaní vzpřímení lvi, obrácení ke středu; z nich pravý drží ostrve levou přední tlapou, levý lev pravou přední tlapou. Zbývajícími předními tlapami drží oba lvi nad ostrvemi čtyřhrannou podušku červené barvy se zlatými střípaci na rozích a s černým písmenem L uprostřed. Nad poduškou je hroty vzhůru obrácený zlatý půlměsíc s lidskou tváří a nad ním zlatá šestihrotá hvězda.

Literatura a prameny: DŘÍMAL, Jaroslav, *Znaky a pečeti*, str. 66.

## 267. LYSOVICE

Okres: Vyškov

Počet obyvatel: 270

Poloha: Obec leží 11 km jižně od Vyškova.

Historie: První písemná zmínka o Lysovicích pochází z roku 1465, kdy je obec uvedena v souvislosti s placením poplatků olomouckému biskupství.

Znak: Rozhodnutí č. 104 ze dne 9. 4. 2002

V červeném štítě na zeleném trávníku zlaté prázdné žudro, v něm zlatá lípa v rozích radlice a krojidlo obojí modré a vztyčené.

Literatura a prameny: HOSÁK, Ladislav, *Historický místopis*, str. 303.

## 268. MACKOVICE

Okres: Znojmo

Počet obyvatel: 369

Poloha: Obec leží asi 21 km severovýchodně od Znojma.

Historie: První písemná zmínka o obci pochází z roku 1228.

Znak: Rozhodnutí č. 92 ze dne 8. 10. 2001

V zeleném štítě zlaté obrněné rameno držící na zlaté žerdi s hrotem stříbrný praporec s ocasem s položenou černou plamennou orlicí se zlatou zbrojí a perizoniem. Uprostřed štítu zlato-červeně polcená růže.

Literatura a prameny: HOSÁK, Ladislav, *Historický místopis*, str. 119.

269. MALÁ ROUDKA

Okres: Blansko

Počet obyvatel: 168

Poloha: Obec leží asi 17 km severně od Boskovic.

Historie: První písemná zmínka je z roku 1363.

Znak: Rozhodnutí č. 39 ze dne 22. 10. 2008

V zeleno-červeně polceném štítě zkřížené sudlice s hákem bez ratišť, kosmá zlatá přes šikmou stříbrnou, nahoře mezi nimi zlatá hlavice berly.

Literatura a prameny: HOSÁK, Ladislav, *Historický místopis*, str. 354.

270. MALÁ VRBKA

Okres: Hodonín

Počet obyvatel: 200

Poloha: Obec leží 5 km jihozápadně od Velké nad Veličkou.

Historie: První zmínka je z roku 1447, kdy náležela k Veselskému panství.

Znak: Rozhodnutí č. 52 ze dne 25. 3. 2005

V modrém štítě stříbrná vrba s kmenem provázeným dvěma zlatými osmihrotými hvězdami.

Literatura a prameny: HOSÁK, Ladislav, *Historický místopis*, str. 415.

271. MALEŠOVICE

Okres: Brno-venkov

Počet obyvatel: 502

Poloha: Obec leží 6 km severozápadně od Pohořelic.

Historie: První písemná zmínka o obci pochází z roku 1104.

Znak: Rozhodnutí č. 37 ze dne 8. 6. 2004

V zeleném štítě zlatý vydutý, liliovitě zakončený hrot s červeným vinným hroznem, provázený dvěma přivrácenými stříbrnými vinařskými noži s kosíři se zlatými rukojeťmi.

Literatura a prameny: HOSÁK, Ladislav, *Historický místopis*, str. 233.

272. MALHOSTOVICE

Okres: Brno-venkov

Počet obyvatel: 914

Poloha: Obec leží 7 km východně od Tišnova.

Historie: První písemná zmínka o obci pochází z roku 1320.

Znak: Rozhodnutí č. 54 ze dne 27. 3. 2000

V červeno-stříbrně polceném štítě vpravo zlatý obilný snop, vlevo černá, dolů obrácená kosa na červeném kosišti.

Literatura a prameny: HOSÁK, Ladislav, *Historický místopis*, str. 334.

### 273. MALÍNKY

Okres: Vyškov

Počet obyvatel: 137

Poloha: Obec leží asi 13 km východně od Bučovic.

Historie: První písemná zmínka o obci je z roku 1408. Posledními feudálními vlastníky byli Lichtenštejnové.

Znak: Rozhodnutí č. 97 ze dne 22. 11. 2001

Ve stříbrném štítě z černé položené ostrve se suky doleva vyrůstají dva překřížené zelené malinové stvoly, každý se třemi listy a jednou svěšenou červenou malinou po straně.

Literatura a prameny: HOSÁK, Ladislav, *Historický místopis*, str. 282.

### 274. MARŠOV

Okres: Brno-venkov

Počet obyvatel: 475

Poloha: Obec leží 21 km severozápadně od Brna.

Historie: První dochovaná zmínka o Maršově je z roku 1299.

Znak: Rozhodnutí č. 25 ze dne 9. 10. 2007

V zeleném štítě ve stříbrném hrotu provázeném dvěma stříbrnými liliemi zelené návrší, na něm jabloň přirozené barvy s červenými jablky.

Literatura a prameny: HOSÁK, Ladislav, *Historický místopis*, str. 224.

### 275. MAŠOVICE

Okres: Znojmo

Počet obyvatel: 491

Poloha: Obec leží asi 8 km západně od Znojma.

Historie: První písemná zmínka o obci pochází z roku 1046.

Znak: Rozhodnutí č. 100 ze dne 14. 3. 2002

Ve stříbrném štítě modrý kůl provázený vpravo červeným osmihrotým křížem nad červenou hvězdou, vlevo červeným tlapatým křížem nad modrým stoupajícím půlměsícem s tváří.

Literatura a prameny: HOSÁK, Ladislav, *Historický místopis*, str. 99.

#### 276. MEDLOV

Okres: Brno-venkov

Počet obyvatel: 671

Poloha: Městys leží asi 20 km jihozápadně od Brna.

Historie: První písemná zmínka je z roku 1228, kde se píše o Štěpánu z Medlova, praotci významného moravského rodu pánů z Pernštejna. Roku 1731 se poprvé jmenuje městečkem. Znak Medlova vychází z nejstarší dochované pečetě z roku 1601.

Znak: Rozhodnutí č. 97 ze dne 22. 11. 2001

V modrém štítě vedle sebe vinný hrozen s ratolestí, vztyčený vinařský nůž - kosíř a krojidlo ostřím doleva, dole mezi vinařským nožem a krojidlím vinný hrozen, vše stříbrné.

Literatura a prameny: DŘÍMAL, Jaroslav, *Znaky a pečeti*, str. 91.

#### 277. MEDLOVICE

Okres: Vyškov

Počet obyvatel: 309

Poloha: Obec leží asi 15 km severovýchodně od Kyjova.

Historie: První písemná zmínka o obci pochází z roku 1390.

Znak: Rozhodnutí č. 25 ze dne 9. 10. 2007

V zeleném štítě zvýšené šikmé stříbrné břevno provázené nahoře šikmým zlatým obilným klasem a dole stříbrným maltézským křížem.

Literatura a prameny: HOSÁK, Ladislav, *Historický místopis*, str. 298.

#### 278. MĚLČANY

Okres: Brno-venkov



Počet obyvatel: 482

Poloha: Obec leží 12 km jihovýchodně od Ivančic.

Historie: První písemná zmínka o obci pochází z roku 1181.

Znak: Rozhodnutí č. 37 ze dne 8. 6. 2004

V modrém štítě vztyčený zlatý vinný list nad šikmým krojídlem, kosmo přeloženým radlicí, obojí stříbrné a vztyčené.

Literatura a prameny: HOSÁK, Ladislav, *Historický místopis*, str. 233.

## 279. MĚNÍN

Okres: Brno-venkov

Počet obyvatel: 1 696

Poloha: Obec ležící 14 km jihovýchodně od Brna.

Historie: První zmínka je z roku 1240. Jako městečko je uváděn od roku 1298. Nejstarší pečeť je dochována z roku 1542.

Znak: Rozhodnutí č. 54 ze dne 27. 3. 2000

Ve stříbrném štítě vyrůstající černý strom bez listů, na jeho levé spodní větvi černý havran s červenou zbrojí.

Literatura a prameny: DRÍMAL, Jaroslav, *Znaky a pečeti*, str. 92.

## 280. MIKULČICE

Okres: Hodonín

Počet obyvatel: 1 881

Poloha: Obec leží 7 km jihozápadně od Hodonína.

Historie: Obec je proslavená raně středověkým hradištěm, které patřilo v 9. století k nejvýznamnějším střediskům Velkomoravské říše. První písemná zmínka o obci je z roku 1141, kdy jsou v majetku velkofarního kostela v Břeclavi.

Znak: Rozhodnutí č. 46 ze dne 17. 4. 2009

Ve zlatém štítě pod palisádovou hlavou vztyčená vykořeněná dubová větev s pěti žaludy, vše zelené.

Literatura a prameny: HOSÁK, Ladislav, *Historický místopis*, str. 258.

## 281. MIKULOV

Okres: Břeclav

Počet obyvatel: 7 287

Poloha: Město leží 22 km severozápadně od Břeclavi.

Historie: Osada vzniklá kolonizací je doložená do roku 1218. Roku 1279 dostala právo týdenního trhu a zvala se městečkem. Od roku 1414 je městem. Už od 15. století používalo město na pečeti vyobrazení hradu obehnaného zdí. Centrum nese status městské památkové rezervace. Dominantou města je barokní zámek, který stojí na místě původního románského hradu. Mezi dalšími památkami je Dietrichsteinská hrobka, synagoga, kaple na Svatém kopečku u Mikulova a mnoho dalších.

Znak: V modrém štítě na skalách přirozených barev, vpravo čtyři, vlevo tři, vždy jedné za druhou, zámek s červenými střechami, obehnaný hradbou, prolomenou černou bránou s vytaženou mříží a cimbuřím, vše stříbrné, s černými okny, brána s černými střílnami. Vpravo od brány na hradbě šikmo zlato-červeně dělený štít se dvěma odvrácenými stříbrnými vinařskými noži se zlatými rukojetěmi. Uvnitř hradby vpravo věž se čtyřmi okny (2, 2), zakončená cimbuřím, stanovou střechou se zlatou makovicí, provázená vlevo čtyřmi (2, 2) staveními, každé v průčelí se dvěma okny převýšenými jedním kruhovým oknem a na boku se dvěma okny.

Literatura a prameny: ČAREK, Jiří, *Městské znaky*, str. 245.

## 282. MIKULOVICE

Okres: Znojmo

Počet obyvatel: 608

Poloha: Městys leží 16 km severně od Moravských Budějovic.

Historie: První zmínka je z roku 1314. Na městečko byly povýšeny roku 1558 a dostaly i znak. Prvky připomínají klášterní vrchnost a jihomoravské vinařství.

Znak: Dělený štít, nahoře modro-červeně polcený. V pravém poli kosmo vztyčený klíč provázený dvěma hvězdami, vše zlaté, vlevo zelený vinný hrozen na stonku se dvěma listy. V dolním stříbrném poli dva zkřížené postavené sypeny - korce na dřevěných násadách přirozené barvy.

Literatura a prameny: ČAREK, Jiří, *Městské znaky*, str. 247.

## 283. MILEŠOVICE

Okres: Vyškov

Počet obyvatel: 663

Poloha: Obec leží 10 km jižně od Slavkova u Brna.

Historie: První písemná zmínka o obci se objevuje v roce 1141.

Znak: Rozhodnutí č. 99 ze dne 3. 4. 1996

V zeleném štítě zlatý vinný hrozen s listem, provázený vpravo vinařským nožem, vlevo vztyčenou radlicí, oboje stříbrné.

Literatura a prameny: HOSÁK, Ladislav, *Historický místopis*, str. 275.

#### 284. MILÍČOVICE

Okres: Znojmo

Počet obyvatel: 222

Poloha: Obec leží 11 km severozápadně od Znojma.

Historie: První písemná zmínka o obci pochází z roku 1349.

Znak: Rozhodnutí č. 55 ze dne 31. 5. 2005

V modro-červeně sníženě děleném štítě nahoře červeno-stříbrně polcené srdce kvetoucí třemi stříbrnými květy s červenými středy a převýšené zlatou korunou, provázené přivrácenými zlatými křídly, dole vyniká polovina stříbrného mlýnského kamene s položenou červenou kypřicí.

Literatura a prameny: HOSÁK, Ladislav, *Historický místopis*, str. 181.

#### 285. MILONICE

Okres: Vyškov

Počet obyvatel: 348

Poloha: Obec leží 16 km jihovýchodně od Vyškova.

Historie: První zmínky o osadě jsou uvedeny v listinách z roku 1349.

Znak: Rozhodnutí č. 92 ze dne 8. 10. 2001

Polcený štít, v pravém modrém poli kosmý zlatý gotický klíč zuby dolů a doleva, šikmo podložený postaveným stříbrným mečem se zlatým jílcem. Levé pole zlato-červeně dělené s orlími křídly opačných barev vyrůstajícími z dělicí linie. Na horním křídle zlatý a na dolním křídle zelený jetelový trojlist.

Literatura a prameny: HOSÁK, Ladislav, *Historický místopis*, str. 281.

#### 286. MILOTICE

Okres: Hodonín

Počet obyvatel: 1 853

Poloha: Obec leží 6 km jižně od Kyjova.

Historie: První písemné zprávy jsou z roku 1341. Roku 1360 drželi obec bratři Zdeněk a Čeněk z Ronova.

Znak: Rozhodnutí č. 21 ze dne 21. 6. 1999

Modro-stříbrně dělený štít, nahoře vyrůstá stříbrný korunovaný Pegas se zlatou zbrojí a červeným jazykem, dole černý vinařský lis s jedním zeleným hrozem, provázený dvěma modrými odvrácenými radlicemi.

Literatura a prameny: HOSÁK, Ladislav, *Historický místopis*, str. 403.

#### 287. MILOVICE

Okres: Břeclav

Počet obyvatel: 422

Poloha: Obec leží 8 km severovýchodně od Mikulova.

Historie: První zpráva o obci je z roku 1298, kdy Václav II. daroval horu u obce Milovic Oldřichu a Arklébovi z Boskovic. V témže roce Oldřich odprodal ves Milovice.

Znak: Rozhodnutí č. 30 ze dne 7. 10. 2003

V červeném štítě postavený stříbrný vinařský nůž s rukojetí přirozené barvy provázený čtyřmi (2,2) zlatými liliemi.

Literatura a prameny: NEKUDA, Vladimír, *Břeclavsko*, str. 498.

#### 288. MIROSLAV

Okres: Znojmo

Počet obyvatel: 2 862

Poloha: Město leží 22 km severovýchodně od Znojma.

Historie: První zmínka o obci je z roku 1222. Roku 1533 byla povýšena na městečko a dostala znak.

Znak: Rozhodnutí č. 21 ze dne 21. 6. 1999

Červeno-stříbrně polcený štít, vpravo vyniká půl stříbrného orla se zlatou zbrojí, vlevo zelená vinná ratolest se dvěma listy a dvěma modrými hrozny.

Literatura a prameny: DŘÍMAL, Jaroslav, *Znaky a pečeti*, str. 356.

#### 289. MIROSLAVSKÉ KNÍNICE

Okres: Znojmo

Počet obyvatel: 330

Poloha: Obec leží 28 km severovýchodně od Znojma.

Historie: První zmínka je z roku 1262 o majiteli knínicke tvrze Ekhardovi z Miroslavi.

Znak: Rozhodnutí č. 66 ze dne 17. 2. 2006

V modro-červeně zvýšeně děleném štítě nahoře úl se třemi (2,1) včelami po stranách, dole vykořeněný keř vinné révy se dvěma odkloněnými hrozny, vše zlaté.

Literatura a prameny: HOSÁK, Ladislav, *Historický místopis*, str. 127.

## 290. MODŘICE

Okres: Brno-venkov

Počet obyvatel: 4 845

Poloha: Město bezprostředně sousedící na jihu s městem Brnem.

Historie: První zmínka je z roku 1131. Od roku 1380 jsou městečkem. Pečeť používalo městečko už od 16. století.

Znak: Rozhodnutí č. 46 ze dne 17. 4. 2009

V červeném štítě vztyčená zelená dubová větev střídavě s jedním vztyčeným a dvěma odkloněnými zlatými žaludy a čtyřmi zelenými listy.

Literatura a prameny: DŘÍMAL, Jaroslav, *Znaky a pečeti*, str. 93.

## 291. MOKRÁ-HORÁKOV

Okres: Brno-venkov

Počet obyvatel: 2 761

Poloha: Obec leží 15 km východně od Brna.

Historie: První zmínka o Mokré je z roku 1350. První zpráva o Horákově je z roku 1371. Obce se sloučily v roce 1976.

Znak: Rozhodnutí č. 85 ze dne 12. 1. 1996

Modrý štít se zúženým stříbrným břevnem. Nahoře zkřížený stříbrný klíč se stříbrným mečem se zlatou rukojetí. Dole stříbrná sekyra se zlatým topůrkem provázená dvěma zlatými žaludy.

Literatura a prameny: HOSÁK, Ladislav, *Historický místopis*, str. 202, 216; [www.mokra-horakov.cz](http://www.mokra-horakov.cz)

## 292. MORAŠICE

Okres: Znojmo

Počet obyvatel: 236

Poloha: Obec leží 19 km severovýchodně od Znojma.

Historie: První písemná zpráva je z roku 1253.

Znak: Rozhodnutí č. 50 ze dne 20. 1. 2005

Polcený štít. V pravém červeném poli rozevřená kniha nad lilií, obojí stříbrné, levé pole černo-zeleně dělené, nahoře osmihrotý kříž nad hvězdou, obojí červené, dole šikmý vinný hrozen s listem a jedním úponkem, vše zlaté.

Literatura a prameny: HOSÁK, Ladislav, *Historický místopis*, str. 99.

### 293. MORAVANY

Okres: Brno-venkov

Počet obyvatel: 2 274

Poloha: Obec leží v bezprostřední blízkosti na jihu města Brna.

Historie: První písemná zmínka o obci pochází z roku 1289. Znak vychází z pečeti z roku 1683.

Znak: Rozhodnutí č. 10 ze dne 15. 7. 1993

V modrém štítě nahoře z jednoho stonku vyrůstají dva listy, vpravo lipový, vlevo dubový, provázené dole stojícími krojidlou a vinařským nožem, ostřím doleva. Vše zlaté.

Literatura a prameny: HOSÁK, Ladislav, *Historický místopis*, str. 206.

### 294. MORAVANY

Okres: Hodonín

Počet obyvatel: 737

Poloha: Obec leží 5 km severovýchodně od Kyjova.

Historie: První písemná zmínka o obci, o domácím vladyckém rodu, pochází z roku 1324, kdy Štěpán z Moravan zvěčnil svůj podpis a pečeť na smlouvu mezi Protivcem, správcem hradu Buchlova, a velehradským klášteřem.

Znak: Rozhodnutí č. 100 ze dne 14. 3. 2002

V modro-stříbrně polceném štítě vpravo pod sebou stříbrná růže se zlatým semeníkem, položený stříbrný vinařský nůž - kosíř se zlatou rukojetí a stříbrný vinný hrozen na zlatém stonku, vlevo modrá, zlatě zdobená hrncová přilba v klenotu s černým křídlem se zlatým kruhem uprostřed.

Literatura a prameny: HOSÁK, Ladislav, *Historický místopis*, str. 365.

295. MORAVSKÁ NOVÁ VES

Okres: Břeclav

Počet obyvatel: 2 514

Poloha: Městys se nachází 11 km severovýchodně od Břeclavi.

Historie: První písemná zmínka o obci nesoucí jméno Waltersdorf je z roku 1265. V roce 1384 byla přejmenována na Noveville, Novou Ves. Na městečko byla povýšena v roce 1807. V roce 1651 dostala obec od císaře Ferdinanda II. pečeť i znak. Obraz z pečetidla byl podkladem pro současnou podobu znaku.

Znak: Rozhodnutí č. 15 ze dne 27. 4. 1999

V červeno-zlatě polceném štítě ze středu vyrůstající dva révové pruty, každý se dvěma hrozny a dvěma listy opačných barev, provázené vpravo zlatou radlicí, vlevo červeným vinařským nožem hrotem dolů.

Literatura a prameny: NEKUDA, Vladimír, *Břeclavsko*, str. 501.

296. MORAVSKÉ KNÍNICE

Okres: Brno-venkov

Počet obyvatel: 849

Poloha: Obec leží 18 km severozápadně od Brna.

Historie: První zmínka o obci je z roku 1235 v listině papeže Řehoře IX., který vzal pod ochranu klášter Porta coeli v Předklášteří u Tišnova. Zmiňuje obec, která náležela klášteru.

Znak: Rozhodnutí č. 84 ze dne 11. 5. 2001

V modro-červeně polceném štítě vpravo radlice, vlevo vztyčený vinařský nůž, obklopené osmnácti pětihrými hvězdami, vše stříbrné.

Literatura a prameny: HOSÁK, Ladislav, *Historický místopis*, str. 287.

297. MORAVSKÉ MÁLKOVICE

Okres: Vyškov

Počet obyvatel: 544

Poloha: Obec leží 11 km východně od Vyškova.

Historie: Zmínky o Málkovicích jsou v letech 1307, 1173 a 1337. Není však jasné, zda se týkají Moravských Málkovic, či nedalekých Bohatých Málkovic. Jistá zpráva je z roku 1578, kdy ves získal Jindřich Pšovleký z Mukoděl.

Znak: Rozhodnutí č. 70 ze dne 11. 5. 2006

V zeleném štítě pod stříbrno-červeně třemi řadami šachovanou hlavou zlaté polní brány.  
Literatura a prameny: HOSÁK, Ladislav, *Historický místopis*, str. 304.

298. MORAVSKÝ KRUMLOV

Okres: Znojmo

Počet obyvatel: 5 778

Poloha: Město leží 27 km jihozápadně od Brna.

Historie: První zmínka je z roku 1289, kdy se mluví o hradu, pod kterým již pravděpodobně bylo město. Podoba znaku vychází z pečeti doložené roku 1581.

Znak: V modrém štítě na zeleném trávníku stříbrná kvádřovaná věž s cimbuřím, s prázdnou branou s otevřenými vraty na stříbrných závěsech, a s vytaženou mříží, obojí zlaté, prázdným oknem, s červenou stanovou střechou se zlatou makovicí. Nad branou knížecí korunou korunovaný zlato - červeně dělený štítek. Věž provázejí dva červené štítky se stříbrnou zavínutou stělou.

Literatura a prameny: DRÍMAL, Jaroslav, *Znaky a pečeti*, str. 357.

299. MORAVSKÝ PÍSEK

Okres: Hodonín

Počet obyvatel: 2 090

Poloha: Obec ležící 6 km severozápadně od Veselí nad Moravou.

Historie: První písemná zmínka o obci je z roku 1300, kdy majitel panství Rubert de Arena (z Písku) je uveden jako svědek na darovací listině Velislava z Ořechova velehradskému klášteru. Znak vychází z pečeti z roku 1638.

Znak: Rozhodnutí č. 47 ze dne 14. 1. 2000

V zlato-modře vlnou děleném štítu nahoře zelený vinný hrozen, dole zlatý kapr.

Literatura a prameny: HOSÁK, Ladislav, *Historický místopis*, str. 417.

300. MORAVSKÝ ŽIŽKOV

Okres: Břeclav

Počet obyvatel: 1 380

Poloha: Obec leží 12 km severovýchodně od Břeclavi.

Historie: Obec vznikla pravděpodobně už v roce 1731 pod správou Velkých Bílovic. První písemná zpráva je z roku 1753. V obecní pečeti z roku 1792 byla radlice, kterou v



nově navrženém znaku doplnily symboly z erbu Jana Maxmiliána Žižky a symbol vinohradnictví.

Znak: Rozhodnutí č. 16 ze dne 9. 12. 2002

V zeleném štítě nad třemi (2,1) stříbrnými liliemi vedle sebe vztyčená radlice a vinný hrozen, obojí zlaté.

Literatura a prameny: NEKUDA, Vladimír, *Břeclavsko*, str. 506.

### 301. MORKŮVKY

Okres: Břeclav

Počet obyvatel: 432

Poloha: Obec se nachází asi 14 km východně od Hustopečí.

Historie: První zmínka o obci je z roku 1350, kdy Kuník z Drahotuš vložil svůj díl vsi Levíkovi z Němčiček.

Znak: Rozhodnutí č. 47 ze dne 14. 1. 2000

Červeno-zeleně dělený štít, nahoře dva zlaté vinné hrozny, dole vztyčená radlice a kosíř, obojí stříbrné a přivrácené.

Literatura a prameny: NEKUDA, Vladimír, *Břeclavsko*, str. 509.

### 302. MOUCHNICE

Okres: Hodonín

Počet obyvatel: 321

Poloha: Obec leží 2 km západně od Koryčan.

Historie: První písemná zmínka o obci je z roku 1350, kdy je zmíněna Alžběta z Mouchnic.

Znak: Rozhodnutí č. 50 ze dne 20. 1. 2005

V červeném štítě nad kosmou stříbrnou kvádrovanou hradbou s cimbuřím zkřížené stříbrné válečné sekery se zlatými topůrky, v hradbě modrý vinný hrozen na zeleném stonku.

Literatura a prameny: HOSÁK, Ladislav, *Historický místopis*, str. 282.

### 303. MOUŘÍNOV

Okres: Vyškov

Počet obyvatel: 419

Poloha: Obec leží 5 km jihozápadně od Bučovic.

Historie: První písemná zpráva je z roku 1380, kdy obec náležela Petrovi ze Štemberka.

Znak: Rozhodnutí č. 75 ze dne 15. 4. 2010

V modro-červeně polceném štítě zlatá váza se zkříženými modrými sekerami na dřevěných topůrkách přirozené barvy, provázená dvěma přivrácenými stříbrnými vykořeněnými lekny.

Literatura a prameny: HOSÁK, Ladislav, *Historický místopis*, str. 276.

### 304. MOUTNICE

Okres: Brno-venkov

Počet obyvatel: 1 142

Poloha: Obec leží 16 km severně od Hustopečí.

Historie: První písemná zpráva pochází z roku 1298.

Znak: Rozhodnutí č. 51 ze dne 4. 6. 1998

V modrém štítě stříbrný hrot, v něm červená růže na zeleném stonku o čtyřech listech, provázený vpravo vztyčeným šípem a vlevo vinařským nožem, obojí zlaté.

Literatura a prameny: HOSÁK, Ladislav, *Historický místopis*, str. 271.

### 305. MUTĚNICE

Okres: Hodonín

Počet obyvatel: 3 582

Poloha: Obec leží 10 km severozápadně od Hodonína.

Historie: První písemná zmínka je z roku 1368. Roku 1869 byly povýšeny na městečko.

Nejstarší známá pečeť, ze které vychází znak, je z roku 1613.

Znak: Rozhodnutí č. 16 ze dne 17. 5. 1994

V modrém štítě položená ostrev, z níž vyrůstá ratolest vinné révy se čtyřmi hrozny a čtyřmi úponky, vše stříbrné.

Literatura a prameny: DŘÍMAL, Jaroslav, *Znaky a pečeti*, str. 199.

### 306. NÁSEDLOVICE

Okres: Hodonín

Počet obyvatel: 824

Poloha: Obec leží 12 km západně od Kyjova.

Historie: Nejstarší zmínka o obci je z roku 1327, kdy patřily ke klášteru královny Elišky Rejčky na Starém Brně. Nejstarší pečeť obce je z roku 1699 a nese stejné znaky jako dnešní erb obce.

Znak: Rozhodnutí č. 15 ze dne 27. 4. 1999

Stříbrno-modře třemi oblouky dělený štít, nahoře zelená vodorovně položená vinná ratolest s modrým hroznem a dvěma listy po stranách, dole kosmo položená radlice hrotem dolů šikmo podložená krojídlem hrotem nahoru, obojí stříbrné.

Literatura a prameny: HOSÁK, Ladislav, *Historický místopis*, str. 276.

### 307. NEBOVIDY

Okres: Brno-venkov

Počet obyvatel: 624

Poloha: Obec leží 10 km jihozápadně od Brna.

Historie: První písemná zmínka je z roku 1881.

Znak: Rozhodnutí č. 19 ze dne 9. 12. 1996

Červeno-stříbrně polcený, vpravo stříbrný vinařský nůž se zlatou rukojetí, vlevo modrá radlice.

Literatura a prameny: HOSÁK, Ladislav, *Historický místopis*, str. 202.

### 308. NEDVĚDICE

Okres: Brno-venkov

Počet obyvatel: 1 317

Poloha: Městys leží asi 14 km severozápadně od Tišnova.

Historie: Vznik obce v pernštejnském podhradí lze předpokládat k roku 1285, kdy jsou první písemné zmínky o hradu. Samotná obec je poprvé zmíněna v roce 1350 v listině Viléma a Vratislava z Pernštejna. Ve středověku byla sídlem horníků, kteří těžili stříbrnou rudu. Na okraji Nedvědice se nachází opuštěné mramorové lomy. Těžba mramoru je zde doložena už ve 13. století a byl použit při stavbě hradu a kostela v Doubravníku. Znak získala Nedvědice v roce 1727. Jeho podoba se měnila. Jeho dnešní podoba je odvozena od původní pečeti z 16. století, kterou tehdejšímu městečku dali Pernštejnové.

Znak: Rozhodnutí č. 104 ze dne 9. 4. 2002

Ve stříbrném štítě černá zubří hlava s červeným jazykem a zlatou houžví, provázená vpravo dole kosmo postavenou proutěnou vrší a vlevo dole šikmo vztyčenou černou uťatou medvědí tlapou s červenou zbrojí.

Literatura a prameny: BRODESSER, Slavomír. *Řeka Svratka, krajina a lidé*, str. 34.

309. NECHVALÍN

Okres: Hodonín

Počet obyvatel: 342

Poloha: Obec 6 km severovýchodně od Kyjova.

Historie: První zmínka o obci je z roku 1319, kdy se uvádí Hynek z Nechvalína.

Znak: Rozhodnutí č. 65 ze dne 17. 2. 2006

Ve zlato-stříbrně děleném štítě nahoře červený vinný hrozen mezi dvěma modrými odvrácenými vinařskými noži - kosíři, dole zelené trojvrší.

Literatura a prameny: HOSÁK, Ladislav, *Historický místopis*, str. 277.

310. NĚMČANY

Okres: Vyškov

Počet obyvatel: 736

Poloha: Obec leží 17 km jihovýchodně od Vyškova.

Historie: První písemná zmínka je z roku 1497, kdy Žofie z Valdštejna dostala od manžela hrad a město Slavkov s přilehlými obcemi, včetně Němčan.

Znak: Rozhodnutí č. 27 ze dne 12. 5. 1997

V červeném štítě stříbrný klín s černým antonínským křížem provázený vpravo vinařským nožem, vlevo vztyčenou radlicí, oboje stříbrné.

Literatura a prameny: HOSÁK, Ladislav, *Historický místopis*, str. 303.

311. NĚMČICE

Okres: Blansko

Počet obyvatel: 434

Poloha: Obec leží 13 km severovýchodně od Blanska.

Historie: První písemná zmínka o obci pochází z roku 1378.

Znak: Rozhodnutí č. 83 ze dne 5. 4. 2001

V kosmo zeleno-stříbrně čtvrceném štítě v horním poli vztyčená odvrácená zlatá radlice a krojídlo, v pravém poli zavínutá střela, v levém poli zkřížená hornická kladívka, obojí červené, v dolním poli tři (1,2) zlatá jablka.

Literatura a prameny: HOSÁK, Ladislav, *Historický místopis*, str. 311.

### 312. NĚMČIČKY

Okres: Brno-venkov

Počet obyvatel: 324

Poloha: Obec se nachází 22 km jihozápadně od Brna.

Historie: První zmínka o obci je z roku 1354.

Znak: Rozhodnutí č. 50 ze dne 1998

V červeném štítě modrý vinný hrozen na zelené větévce a široký stříbrný vinařský nůž se zlatou rukojetí.

Literatura a prameny: HOSÁK, Ladislav, *Historický místopis*, str. 233.

### 313. NĚMČIČKY

Okres: Břeclav

Počet obyvatel: 605

Poloha: Obec leží 8 km východně od Hustopečí.

Historie: První písemná zmínka o obci je z roku 1349, kdy ji drželi páni z Boleradic.

Znak: Rozhodnutí č. 52 ze dne 4. 6. 1998

Dvakrát červeno-zlato-zeleně polcený štít, vpravo stříbrná lilie, uprostřed zeleného vršku černý kolík obtočený zelenou vinnou révou se čtyřmi modrými hrozny. Vlevo stříbrný špičatý klobouk se zlatou rolničkou na vrcholu a zlatou zatočenou podbradní šňůrou.

Literatura a prameny: NEKUDA, Vladimír, *Břeclavsko*, str. 518.

### 314. NEMOCHOVICE

Okres: Vyškov

Počet obyvatel: 261

Poloha: Obec ležící 19 km jihovýchodně od Vyškova.

Historie: První písemná zmínka je z roku 1353.

Znak: Rozhodnutí č. 92 ze dne 8. 10. 2001

V červeno-modře polceném štítě vpravo stříbrná lilie, vlevo kosmo položená zlatá putna, z níž šikmo do pravého pole vytéká stříbrná tekutina, pod ní zlato-červeně dělené orlí křídlo.

Literatura a prameny: HOSÁK, Ladislav, *Historický místopis*, str. 284.

### 315. NEMOJANY

Okres: Vyškov

Počet obyvatel: 654

Poloha: Obec leží 7 km jihozápadně od Vyškova.

Historie: První písemná zmínka je z roku 1131, kdy obec patřila řádu Jezuitů.

Znak: Rozhodnutí č. 65 ze dne 17. 2. 2006

V zeleném štítě šikmé stříbrné vlnité břevno s pěti modrými hvězdami provázené nahoře stříbrným mlýnským kamenem s postavenou prázdnou kypřicí.

Literatura a prameny: HOSÁK, Ladislav, *Historický místopis*, str. 300.

### 316. NEMOTICE

Okres: Vyškov

Počet obyvatel: 373

Poloha: Obec leží 9 km východně od Bučovic.

Historie: První zmínka je z roku 1327, kdy je uváděn farář Petr z Nemotic.

Znak: Rozhodnutí č. 52 ze dne 4. 6. 1998

Modro-stříbrně dělený štít, nahoře vyrůstá stříbrná rozkřídlená husa se zlatým zobákem a červeným jazykem, dole modrá osmilistá růže se zlatým semeníkem provázená třemi červenými vpravo šikmými vlevo kosmými břevny.

Literatura a prameny: HOSÁK, Ladislav, *Historický místopis*, str. 282.

### 317. NENKOVICE

Okres: Hodonín

Počet obyvatel: 446

Poloha: Obec leží 8 km západně od Kyjova.

Historie: První zmínka o obci se nachází v Moravských zemských deskách, a to z roku 1341.

Znak: Rozhodnutí č. 83 ze dne 5. 4. 2001

V červeném štítě zlatá váza s červeným vinným hroznem, z níž vyrůstají na stoncích tři stříbrné lilie, provázené dvěma vztyčenými odvrácenými stříbrnými vinařskými noži - kosíři se zlatými rukojeťmi.

Literatura a prameny: HOSÁK, Ladislav, *Historický místopis*, str. 277.

### 318. NESLOVICE

Okres: Brno-venkov

Počet obyvatel: 883

Poloha: Obec leží 5 km severně od Ivančic.

Historie: První písemná zmínka o obci je z roku 1342, Byly ve vlastnictví dolnokounického kláštera.

Znak: Rozhodnutí č. 70 ze dne 11. 5. 2006

V červeném štítě vpravo zlatý vinný hrozen na stonku s jedním listem, vlevo stříbrný vinařský nůž - kosíř se zlatou rukojetí.

Literatura a prameny: HOSÁK, Ladislav, *Historický místopis*, str. 233.

### 319. NESOVICE

Okres: Vyškov

Počet obyvatel: 1 111

Poloha: Obec leží 17 km jihovýchodně od Vyškova.

Historie: První písemná zmínka o obci je z roku 1131.

Znak: Rozhodnutí č. 47 ze dne 14. 1. 2000

V modrém štítě stříbrná věž se dvěma postranními arkýři a atikou, na ní zkříženy dva praporce s ocasey s červenými žerďovými poli a třikrát stříbrno-černě dělenými poli na zlatých ratištích. Věž provázejí dvě přivrácené radlice, pravá červená a levá třikrát stříbrno-černě dělená.

Literatura a prameny: HOSÁK, Ladislav, *Historický místopis*, str. 285.

### 320. NESVAČILKA

Okres: Brno-venkov

Počet obyvatel: 297

Poloha: Obec leží 20 km jihovýchodně od Brna.

Historie: Obec byla založena roku 1715.

Znak: Rozhodnutí č. 31 ze dne 25. 11. 2003

V zeleném štítě nad zlatou vlnkovitou patou stříbrná mariánská lilie.  
Literatura a prameny: HOSÁK, Ladislav, *Historický místopis*, str. 219.

321. NEVOJICE

Okres: Vyškov

Počet obyvatel: 409

Poloha: Obec leží 4 km jihovýchodně od Bučovic.

Historie: První písemná zmínka o obci je z roku 1353.

Znak: Rozhodnutí č. 52 ze dne 4. 6. 1998

V zeleném štítě stříbrný svěřček provázený nahoře stříbrnou, zlatě zdobenou mitrou a dole třemi (1,2) zlatými jablky.

Literatura a prameny: HOSÁK, Ladislav, *Historický místopis*, str. 283.

322. NÍHOV

Okres: Brno-venkov

Počet obyvatel: 206

Poloha: Obec leží 12 km západně od Tišnova.

Historie: První písemná zmínka o Níhově pochází z roku 1349.

Znak: Rozhodnutí č. 30 ze dne 7. 10. 2003

V modrém štítě dva stříbrné rohy převýšené zlatou korunou.

Literatura a prameny: HOSÁK, Ladislav, *Historický místopis*, str. 146.

323. NIKOLČICE

Okres: Břeclav

Počet obyvatel: 784

Poloha: Obec leží 8 km severně od Hustopečí.

Historie: Písemné zprávy o Nikolčicích pocházejí z 11. století v zakládací listině staroboleslavské kapituly. Listina dokládá i změnu názvu obce. Název se v historii změnil několikrát.

Znak: Rozhodnutí č. 47 ze dne 14. 1. 2000

V zeleném štítě dvě propletené černé révové ratolesti se třemi stříbrnými vinnými hrozny.

Literatura a prameny: ČERNÝ, Josef. *Nikolčická čítanka*.



324. NÍŽKOVICE

Okres: Vyškov

Počet obyvatel: 659

Poloha: Obec leží 11 km jihozápadně od Bučovic.

Historie: První zmínka o obci je z roku 1350, kdy patřily vladykům z Mejic.

Znak: Rozhodnutí č. 83 ze dne 5. 4. 2001

V červeno-zeleně polceném štítě se zkráceným stříbrným klínem s červenou radlicí zkřížené přivrácené stříbrné vinařské nože - kosíře se zlatými rukojetmi.

Literatura a prameny: HOSÁK, Ladislav, *Historický místopis*, str. 277.

325. NOSISLAV

Okres: Brno-venkov

Počet obyvatel: 1 259

Poloha: Městys leží 23 km jižně od Brna.

Historie: Ves, doložená ve 14. století, byla na žádost Viléma z Pernštejna králem Matyášem povýšena roku 1486 na městečko. Zároveň dostala i znak.

Znak: Na červeném štítě je svisle postavená zlatá vlnitá větev révy se třemi zelenými listy a jedním zlatým a dvěma modrými hrozny. Vpravo od révy je kopáč svisle postavený, vlevo vinařský kosíř špicí nahoru a dovnitř obrácený, obojí ocelové se zlatou rukojetí.

Literatura a prameny: ČAREK, Jiří, *Městské znaky*, str. 267.

326. NOVÉ BRÁNICE

Okres: Brno-venkov

Počet obyvatel: 696

Poloha: Obec leží 25 km jihozápadně od Brna.

Historie: Obec vznikla někdy po bitvě u Loděnice roku 1185. Od založení do roku 1276 patřila osada klášteru v Dolních Kounicích.

Znak: Rozhodnutí č. 41 ze dne 17. 10. 1997

V modrém štítě vztyčená stříbrná radlice provázená dvěma zlatými liliemi, pod ní dolů obrácené zkřížené stříbrné vinařské nože.

Literatura a prameny: HOSÁK, Ladislav, *Historický místopis*, str. 232.

327. NOVÉ SADY

Okres: Vyškov

Počet obyvatel: 87

Poloha: Obec leží 18 km severozápadně od Vyškova.

Historie: První písemná zmínka je z roku 1426.

Znak: Rozhodnutí č. 50 ze dne 20. 1. 2005

Ve zlatém štítě pod dvěma zelenými krovkami červená kosmá putýnka s vytékající stříbrnou vodou.

Literatura a prameny: HOSÁK, Ladislav, *Historický místopis*, str. 292.

### 328. NOVOSEDLY

Okres: Břeclav

Počet obyvatel: 1 112

Poloha: Obec leží 12 km severozápadně od Mikulova.

Historie: Obec je kolonizačního původu a vznikla ve 12. století nebo počátkem 13. století. První písemná zmínka je z roku 1276, kdy ji staroboleslavská kapitula postoupila dolnokounickému klášteru.

Znak: Rozhodnutí č. 31 ze dne 25. 11. 2003

V modrém štítě na zeleném trávníku zlatý kostel s věží uprostřed, červenými střechami a průčelím vpravo. Nahoře provázený dvěma zlatými vinnými hrozny.

Literatura a prameny: NEKUDA, Vladimír, *Břeclavsko*, str. 533.

### 329. NOVÝ PODOVDOROV

Okres: Hodonín

Počet obyvatel: 184

Poloha: Obec leží 12 km západně od Hodonína.

Historie: Obec stojí na místě zaniklé osady Potvorov, od které se odvíjí i název obce, a které dle první zmínky o něm z roku 1261 patřilo velehradskému klášteru. Nový Poddvorov zde založili roku 1783 noví kolonisté.

Znak: Rozhodnutí č. 17 ze dne 18. 3. 2003

V zeleném štítě pod černo-stříbrně dělenou hlavou dolní polovina zlomeného stříbrného kola sv. Kateřiny.

Literatura a prameny: HOSÁK, Ladislav, *Historický místopis*, str. 264.

### 330. NOVÝ PŘEROV

Okres: Břeclav

Počet obyvatel: 299

Poloha: Obec leží asi 12 km západně od Mikulova.

Historie: První zmínky o obci jsou z orku 1351, kdy náležela drnoholeckému panství.

Znak: Rozhodnutí č. 92 ze dne 8. 10. 2001

V červeném štítě stříbrná vztyčená radlice provázená dvěma stříbrnými květy se zlatými středy na zelených stoncích se dvěma listy.

Literatura a prameny: NEKUDA, Vladimír, *Břeclavsko*, str. 537.

### 331. NOVÝ ŠALDORF-SEDLAŠOVICE

Okres: Znojmo

Počet obyvatel: 1 262

Poloha: Obec leží v bezprostřední blízkosti města Znojma.

Historie: Obec patří mezi historicky nejstarší osídlení navazující na město Znojmo.

První písemná zmínka je teprve z roku 1307.

Znak: Rozhodnutí č. 10 ze dne 15. 12. 1998

Modro-červeně polcený štít, vpravo vztyčený vinařský nůž (kosíř), vlevo lilie, obojí stříbrné.

Literatura a prameny: HOSÁK, Ladislav, *Historický místopis*, str. 92.

### 332. NÝROV

Okres: Blansko

Počet obyvatel: 203

Poloha: Obec leží 23 km severozápadně od Blanska.

Historie: První zmínka je v roce 1368, kdy jsou majiteli páni z Boskovic.

Znak: Rozhodnutí č. 32 ze dne 27. 5. 2008

Ve stříbrno - červeně kosmo děleném štítě nahoře dvě kosmo položené červené růže se zlatými semeníky a zelenými kališními lístky, dole stříbrná lilie.

Literatura a prameny: HOSÁK, Ladislav, *Historický místopis*, str. 324.

### 333. OBORA

Okres: Blansko

Počet obyvatel: 299

Poloha: Obec leží 12 km severně od Blanska.

Historie: První zmínka je z roku 1360.

Znak: Rozhodnutí č. 16 ze dne 9. 12. 2002

Ve stříbrno-zeleně vlnitě děleném štítě s černou hlavou a zlatou patou utátný listnatý strom přirozené barvy.

Literatura a prameny: HOSÁK, Ladislav, *Historický místopis*, str. 316.

### 334. ODROVICE

Okres: Brno-venkov

Počet obyvatel: 197

Poloha: Obec leží 26 km jihozápadně od Brna.

Historie: První písemná zmínka o obci pochází z roku 1190.

Znak: Rozhodnutí č. 31 ze dne 25. 11. 2003

V modro-zlatě polceném štítě vpravo tři spojené, kosmo postavené a doleva odkloněné zlaté obilné klasy. Vlevo modrý vinařský nůž-kosíř s dřevěnou rukojetí přirozené barvy nad modrým vinným hroznem na zeleném stonku se čtyřmi úponky.

Literatura a prameny: HOSÁK, Ladislav, *Historický místopis*, str. 233.

### 335. OCHOZ U BRNA

Okres: Brno-venkov

Počet obyvatel: 1 265

Poloha: Obec leží 14 km severovýchodně od Brna.

Historie: První písemná zmínka je z roku 1237, kdy patřila do majetku zábrdovického kláštera.

Znak: Rozhodnutí č. 99 ze dne 3. 4. 1996

V zeleném štítě pod čtyřmi klíny v hlavě zkřížený kopáč a sekyra nad radlicí, vše stříbrné.

Literatura a prameny: HOSÁK, Ladislav, *Historický místopis*, str. 213.

### 336. OKROUHLÁ

Okres: Blansko

Počet obyvatel: 529

Poloha: Obec leží 21 km severovýchodně od Blanska.

Historie: Nejstarší zmínka je z roku 1447. Název obce je dle původního tvaru obce.

Znak: Rozhodnutí č. 54 ze dne 27. 3. 2000

V zeleno-stříbrně šikmo děleném štítě nahoře stříbrné brány, dole prohnutý stonek lnu přirozené barvy.

Literatura a prameny: HOSÁK, Ladislav, *Historický místopis*, str. 537.

337. OLBRAMKOSTEL

Okres: Znojmo

Počet obyvatel: 504

Poloha: Městys leží 11 km severozápadně od Znojma.

Historie: První písemná zmínka je z roku 1293. Roku 1538 byl povýšen na městečko a dostalo znak.

Znak: Na červeném štítě stojí na zeleném pahorku dvě stříbrné okrouhlé věže s širším přízemím, užší střední částí a rozšířeným ochozem v podstřeší. Každá věž má vchod se zlatými zavřenými a černě kovanými vraty, dvě střílny v dolním poschodí a tři v horním ochozu. Vrcholí špičatou střechou černé barvy a na špici zlatou makovicí a korouhvičkou obrácenou vždy k příslušnému okraji štítu. Mezi věžemi je cihlová hradební zeď stříbrně spárovaná, se třemi stínkami cimbuří a střílnou v každé stínce, uprostřed zdi je klíčová střílna. Nad cimbuřím mezi věžemi je „korec neboližto sypen a veslo, kterým slad míchají, na kříž přeložené“, a to sypen ocelový se zlatým držadlem, veslo zlaté.

Literatura a prameny: DŘÍMAL, Jaroslav, *Znaky a pečeti*, str. 358.

338. OLBRAMOVICE

Okres: Znojmo

Počet obyvatel: 1 064

Poloha: Městys leží 11 km jihovýchodně od Moravské Krumlova.

Historie: První zmínky jsou z roku 1253. Na městečko byly povýšeny roku 1436. Znak vychází z pečeti dochované z roku 1522.

Znak: V červeném štítě vyrůstá z položené zelené hlavy vinné révy postava vinaře v modrém kabátci, s červenou stuhou u krku a černým širokým kloboukem, držící v pravici zlatý vinný hrozen se zelenými listy, v levici stříbrný vinařský nůž s rukojetí přirozené barvy.

Literatura a prameny: DŘÍMAL, Jaroslav, *Znaky a pečeti*, str. 359.

339. OLEKSOVICE

Okres: Znojmo

Počet obyvatel: 673

Poloha: Městys leží 17 km severovýchodně od Znojma.

Historie: První zmínka je z let 1201-1220. Roku 1606 se staly městečkem a dostaly znak od Rudolfa II.

Znak: Modro-stříbrně dělený štít. Nahoře vyrůstající černá korunovaná orlice se zlatou zbrojí a stříbrným písmenem R na hrudi, dole zlaté písmeno W.

Literatura a prameny: DŘÍMAL, Jaroslav, *Znaky a pečeti*, str. 359.

#### 340. OLEŠNICE

Okres: Blansko

Počet obyvatel: 1 727

Poloha: Město leží 9 km severozápadně od Kunštátu.

Historie: První písemná zmínka je roku 1073 v listině Vratislava II. pro opatovický klášter. Jako městečko se píše od roku 1360. Znak nese symbol pánů z Lomnice.

Znak: Na stříbrném štítě je černé, šesti pery vzhůru obrácené asymetrické křídlo se zlatou pružinou ukončenou dvěma zlatými trojlisty.

Literatura a prameny: DŘÍMAL, Jaroslav, *Znaky a pečeti*, str. 67.

#### 341. OLOMUČANY

Okres: Blansko

Počet obyvatel: 946

Poloha: Obec leží 4 km jihovýchodně od Blanska.

Historie: První zmínka je z roku 1353, z téhož roku pochází i pečeť obce.

Znak: Rozhodnutí č. 13 ze dne 13. 11. 2002

V zeleném štítě vyrůstá ze stříbrného trojvrší stříbrná rostlina se třemi zlatými čtyřlístými květy a dvěma vyrůstajícími stříbrnými dubovými listy po stranách. Vše přeloženo dvěma zkříženými stříbrnými sekerami a provázeno nahoře a po stranách čtyřmi zlatými hvězdami.

Literatura a prameny: HOSÁK, Ladislav, *Historický místopis*, str. 307.

#### 342. OLŠANY

Okres: Vyškov

Počet obyvatel: 544

Poloha: Obec leží 12 km jihozápadně od Vyškova.

Historie: První písemná zmínka je z roku 1713.

Znak: Rozhodnutí č. 30 ze dne 7. 10. 2003

V zeleno-červeně polceném štítě vpravo stříbrná olšová větev se třemi listy a pěti zlatými jehnědami, dvěma samčími a třemi samičími, vlevo stříbrná sekera se zlatým topůrkem.

Literatura a prameny: HOSÁK, Ladislav, *Historický místopis*, str. 307.

### 343. OLŠÍ

Okres: Brno-venkov

Počet obyvatel: 283

Poloha: Obec leží 13 kilometrů severozápadně od Tišnova.

Historie: První zmínka je z roku 1285, kdy obec patřila Demeteru z Bukové. Roku 1482 se připomíná tvrz.

Znak: Rozhodnutí č. 47 ze dne 14. 1. 2000

Zlato-stříbrně čtvrcený štít, v prvním poli zelená olšová větévka se čtyřmi do rohů rozloženými listy a třemi plody, ve druhém poli dva černé buvolí rohy, ve třetím poli červená račí klepeta, ve čtvrtém poli růženec z klokočí s křížkem uprostřed, vše modré.

Literatura a prameny: HOSÁK, Ladislav, *Historický místopis*, str. 340.

### 344. OMICE

Okres: Brno-venkov

Počet obyvatel: 758

Poloha: Obec leží 15 km západně od Brna.

Historie: První písemná zpráva o obci je v darovací listině, kterou kníže Oldřich Brněnský a jeho bratr Litold Znojemský roku 1104 darovali benediktinskému klášteru v Třebíči 7 osad z Brněnska a 15 obcí z Jihlavska. Mezi obcemi jsou jmenovány Omice.

Znak: Rozhodnutí č. 54 ze dne 27. 3. 2000

V zeleném štítě na návrší jelen ve skoku vlevo vyrůstající lípa, vše stříbrné.

Literatura a prameny: HOSÁK, Ladislav, *Historický místopis*, str. 344.

### 345. OPATOVICE

Okres: Brno-venkov

Počet obyvatel: 983

Poloha: Obec leží 14 km jižně od Brna.

Historie: První zmínka je v roce 1048, kdy se uvádí v zakládací listině rajhradského kláštera.

Znak: Rozhodnutí č. 25 ze dne 9. 10. 2007

V modrém štítě stříbrný ondřejský kříž přeložený zlatým kruhem a v něm černý opatský klobouk se šesti třapci na každé straně.

Literatura a prameny: HOSÁK, Ladislav, *Historický místopis*, str. 292.

### 346. ORLOVICE

Okres: Vyškov

Počet obyvatel: 310

Poloha: Obec leží 10 km jihovýchodně od Vyškova.

Historie: První písemná zmínka pochází z roku 1328.

Znak: Rozhodnutí č. 104 ze dne 9. 4. 2002

Ve stříbrno-zeleně děleném štítě nahoře vyrůstající černý orel se zlatou zbrojí a stříbrným maltézským křížem na hrudi, dole stříbrná kvádromaná hradba se dvěma stínkami, mezi nimi červená, zlatě zdobená knížecí koruna.

Literatura a prameny: HOSÁK, Ladislav, *Historický místopis*, str. 305.

### 347. OŘECHOV

Okres: Brno-venkov

Počet obyvatel: 2 440

Poloha: Obec leží 15 km jihozápadně od Brna.

Historie: Nejstarší písemná zpráva o obci je z roku 1234. Na královských listech psaných rajhradskému klášteru je jako svědek uveden Nhrad z Ořechového.

Znak: Rozhodnutí č. 25 ze dne 9. 10. 2007

V červeném štítě ve stříbrném klínu listnatý strom (ořešák) přirozené barvy na zeleném návrší. Klín provázejí vinařský nůž - kosíř a radlice, obojí vztyčené, přivrácené a stříbrné.

Literatura a prameny: HOSÁK, Ladislav, *Historický místopis*, str. 202.

### 348. OSLAVANY

Okres: Brno-venkov

Počet obyvatel: 4 619



Poloha: Město leží asi 25 km jihozápadně od Brna.

Historie: První písemná zmínka je z roku 1228. Městečkem jsou od 16. století. Na město povýšily roku 1964. Nejstarší pečeť Oslavan je doložena roku 1599.

Znak: Rozhodnutí č. 45 ze dne 19. 2. 1998

Zeleno-černě dělený štít, ze zlatého vršku vyrůstá zlatý vinný keř s jedním hroznem a třemi listy. Přes kmen vodorovně přeložen stříbrný vinařský nůž se zlatou rukojetí.

Literatura a prameny: DŘÍMAL, Jaroslav, *Znaky a pečeti*, str. 94.

### 349. OSLNOVICE

Okres: Znojmo

Počet obyvatel: 86

Poloha: Obec leží 20 km jihozápadně od Moravských Budějovic.

Historie: První písemná zmínka je z roku 1228 v listině krále Přemysla Otakara I. vydané cisterciáckému klášteru ve Velehradě.

Znak: Rozhodnutí č. 37 ze dne 8. 6. 2004

Ve zlatém štítě nad kosmou radlicí šikmo přeloženou ostrví, obojí černé, červené hořící srdce.

Literatura a prameny: HOSÁK, Ladislav, *Historický místopis*, str. 179.

### 350. OSTOPOVICE

Okres: Brno-venkov

Počet obyvatel: 1 544

Poloha: Obec leží 7 km jihozápadně od Brna.

Historie: První písemná zmínka je z roku 1237 v Moravských zemských deskách.

Znak: Rozhodnutí č. 23 ze dne 29. 3. 1995

Ve zlatém štítě červené srdce, v němž vpravo na stonku zlatý vinný hrozen a vlevo stříbrný vinařský nůž.

Literatura a prameny: HOSÁK, Ladislav, *Historický místopis*, str. 222.

### 351. OSTROV U MACOCHY

Okres: Blansko

Počet obyvatel: 1 081

Poloha: Městys leží 13 km severovýchodně od Blanska.

Historie: Poprvé se uvádí v roce 1349. Městečkem se stal až v roce 1912. Ves užívala od roku 1687 pečeť, která je základem dnešního znaku.

Znak: Rozhodnutí č. 74 ze dne 28. 11. 2000

Červeno-zeleno-stříbrně svisle dělený štít, uprostřed nad trojvrším vztyčené přivrácené krojidlo a motyka, vše stříbrné, v levém poli tři černá kosmá břevna.

Literatura a prameny: DŘÍMAL, Jaroslav, *Znaky a pečeti*, str. 69.

### 352. OSTROVAČICE

Okres: Brno-venkov

Počet obyvatel: 635

Poloha: Městys leží asi 18 km od Brna.

Historie: První zmínka je z roku 1255. Na městečko byly povýšeny roku 1842. Znak vychází z pečete z roku 1655.

Znak: Rozhodnutí č. 51 ze dne 4. 6. 1998

V zeleném štítě vinný stonek se čtyřmi hrozny a čtyřmi listy obtočený kolem tyče, vše zlaté.

Literatura a prameny: DŘÍMAL, Jaroslav, *Znaky a pečeti*, str. 95.

### 353. OSTROVÁNKY

Okres: Hodonín

Počet obyvatel: 217

Poloha: Obec leží 5 km severozápadně od Kyjova.

Historie: První písemná zmínka je z roku 1141 v listině biskupa Jindřicha Zdíka.

Znak: Rozhodnutí č. 87 ze dne 27. 6. 2001

Ve stříbrno-zeleně děleném štítě nahoře zlatý žalud se dvěma zelenými listy, dole zlatý vinný hrozen se dvěma listy.

Literatura a prameny: HOSÁK, Ladislav, *Historický místopis*, str. 277.

### 354. OTMAROV

Okres: Brno-venkov

Počet obyvatel: 268

Poloha: Obec leží 12 km jižně od Brna.

Historie: Obec vznikla roku 1783 na památku nedaleké zaniklé vsi Dunajovice, kterou zničil požár, a následně i mor.

Znak: Rozhodnutí č. 23 ze dne 18. 6. 2003

V modrém štítě pod stříbrnou hlavou s modrým vlnitým břevnem zlatý prsten s červeným kamenem.

Literatura a prameny: HOSÁK, Ladislav, *Historický místopis*, str. 235.

355. OTNICE

Okres: Vyškov

Počet obyvatel: 1 470

Poloha: Obec leží 11 km jihozápadně od Slavkova u Brna.

Historie: První písemná zmínka je dochovaná z roku 1255, kdy se uvádí Hypolit a syn Jindřich z Otnic na závěti znojemského purkrabího.

Znak: Rozhodnutí č. 52 ze dne 4. 6. 1998

V modrém štítě stříbrná rozkřídlená labuť se zlatou zbrojí, provázená nahoře dvěma zlatými liliemi.

Literatura a prameny: HOSÁK, Ladislav, *Historický místopis*, str. 277.

356. PAMĚTICE

Okres: Blansko

Počet obyvatel: 238

Poloha: Obec leží 9 km severně od Boskovic.

Historie: První zmínka o obci je z roku 1145, kdy byly darovány biskupem Zdíkem klášteru v Litomyšli. Nejstarší dochovaná pečeť obce je z roku 1735.

Znak: Rozhodnutí č. 84 ze dne 11. 5. 2001

Ve stříbrném štítě zelený heraldický kříž s obilným klasem se dvěma listy, provázeným dvěma liliemi, vše zlaté.

Literatura a prameny: HOSÁK, Ladislav, *Historický místopis*, str. 316.

357. PASOHLÁVKY

Okres: Brno-venkov

Počet obyvatel: 694

Poloha: Obec leží 10 km jižně od Pohořelic.

Historie: První písemná zpráva o obci pochází z roku 1276.

Znak: Rozhodnutí č. 23 ze dne 29. 3. 1995

Dělený štít. V horní stříbrné polovině nad modrou vlnitou patou červený ležící rak. Spodní polovina červeno-stříbrně polcená, vpravo stříbrný vinařský nůž s hnědou střenkou, vlevo dřevěná loďka, z níž vyrůstají z jednoho stonku dvě překřížené ratolesti zakončené žaludem, vše v přirozené barvě.

Literatura a prameny: HOSÁK, Ladislav, *Historický místopis*, str. 233.

### 358. PAVLICE

Okres: Znojmo

Počet obyvatel: 462

Poloha: Obec leží 17 km severozápadně od Znojma.

Historie: První písemná zmínka o obci je z roku 1252, kdy příslušely k panství Hradiště sv. Hypolita.

Znak: Rozhodnutí č. 42 ze dne 12. 12. 2008

Polcený štít. Pravé pole stříbrno - červeně polcené s kotvicovým křížem nad hvězdou, obojí opačných barev. Levé pole zlato - zeleně nahoru třikrát lomeně dělené, nahoře dvakrát esovitě stočený zelený had s červeným jazykem, dole stříbrný džbán s uchem doleva.

Literatura a prameny: HOSÁK, Ladislav, *Historický místopis*, str. 101.

### 359. PAVLOV

Okres: Břeclav

Počet obyvatel: 526

Poloha: Obec se nachází asi 8 km severně od Mikulova.

Historie: První zmínky o obci jsou již v 11. století, kdy náležela je staroboleslavské kapitule. Počátkem 13. století byl nad obcí založen hrad Děvičky a v roce 1334 přešla obec i s hradem do mikulovského panství.

Znak: Rozhodnutí č. 87 ze dne 27. 6. 2001

V modrém štítě vyrůstá ze tří stříbrných kamenů v patě štítu stříbrná hlava vinné révy se dvěma listy nahoře a dvěma zlatými hrozny uprostřed, přeložená doleva plovoucí parmou přirozené barvy.

Literatura a prameny: NEKUDA, Vladimír, *Břeclavsko*, str. 545.

### 360. PERNÁ

Okres: Břeclav

Počet obyvatel: 748

Poloha: Obec leží asi 6 km severně od Mikulova.

Historie: První zmínka o obci je z roku 1305, kdy se dostala do moci mikulovských Lichtenštejnů.

Znak: Rozhodnutí č. 52 ze dne 4. 6. 1998

V červeném štítě vpravo stříbrná postavená radlice, vlevo zlatý vinný hrozen na zeleném stonku.

Literatura a prameny: NEKUDA, Vladimír, *Břeclavsko*, str. 458.

### 361. PERNŠTEJNSKÉ JESTŘABÍ

Okres: Brno-venkov

Počet obyvatel: 157

Poloha: Obec se nachází 10 km severozápadně od Tišnova.

Historie: První písemná zmínka je z roku 1364.

Znak: Rozhodnutí č. 42 ze dne 12. 12. 2008

Ve stříbrno-červeně děleném štítě nahoře černá zubří hlava s červeným jazykem a zlatou houžví, dole stříbrný rozkřídlený útočící jestřáb se zlatou zbrojí.

Literatura a prameny: HOSÁK, Ladislav, *Historický místopis*, str. 334.

### 362. PETROV

Okres: Hodonín

Počet obyvatel: 1 307

Poloha: Obec leží 3 km jihozápadně od Strážnice.

Historie: První zmínka o Petrově se datuje roku 1412 na listině nejvyššího komorníka Petra II. z Kravař a ze Strážnice.

Znak: Rozhodnutí č. 92 ze dne 8. 10. 2001

V červeno-modře polceném štítě zlaté obrněné rameno držící zlatý vinařský nůž - kosíř, provázené vlevo nahoře stříbrným vinným hroznem.

Literatura a prameny: HOSÁK, Ladislav, *Historický místopis*, str. 420.

### 363. PETROVICE

Okres: Blansko

Počet obyvatel: 606

Poloha: Obec leží 8 km severovýchodně od Blanska.

Historie: První zmínka je z roku 1374, kdy se připomíná rodina vladky z Petrovic.  
Znak obce vychází ze znaku vladků z Petrovic.

Znak: Rozhodnutí č. 21 ze dne 21. 6. 1999

Ve stříbrném štítě pod modrou hlavou se zkříženými zlatými gotickými klíči černé orlí křídlo se zlatým kosmým břevnem.

Literatura a prameny: HOSÁK, Ladislav, *Historický místopis*, str. 311.

#### 364. PETROVICE

Okres: Znojmo

Počet obyvatel: 342

Poloha: Obec leží 5 km jihozápadně od Moravského Krumlova.

Historie: První písemná zmínka je z roku 1253, kdy se jako svědek připomíná farář Bohumil z Petrovic.

Znak: Rozhodnutí č. 45 ze dne 5. 10. 2004

V zeleném štítě stříbrný tlapatý kříž s dolním prodlouženým ramenem v podobě klíče zuby doleva, ovinutým zlatým stonkem vinné révy s hroznem vpravo a listem vlevo.

Literatura a prameny: HOSÁK, Ladislav, *Historický místopis*, str. 120.

#### 365. PLENKOVICE

Okres: Znojmo

Počet obyvatel: 350

Poloha: Obec leží asi 9 km severozápadně od Znojma.

Historie: První písemná zmínka o obci je z roku 1343.

Znak: Rozhodnutí č. 46 ze dne 17. 4. 2009

V modrém štítě pod stříbrnou vlnitou hlavou stříbrné pravé obrněné rameno s rukou přirozené barvy držící šikmo tři zlaté obilné klasy, krajní odkloněné, provázené vlevo nahoře kosmým stříbrným vinným hroznem.

Literatura a prameny: HOSÁK, Ladislav, *Historický místopis*, str. 92.

#### 366. PODBŘEŽICE

Okres: Vyškov

Počet obyvatel: 235

Poloha: Obec leží 12 km jihozápadně od Vyškova.

Historie: První zmínka o obci je z roku 1348.

Znak: Rozhodnutí č. 13 ze dne 13. 11. 2002

V modrém štítě postavený stříbrný meč se zlatým jílcem, kosmo přeložený zlatým a šikmo podložený stříbrným postaveným gotickým klíčem zuby nahoru. V horních rozích štítu dva odvrácené půlměsíce s hvězdou uprostřed, obojí zlaté.

Literatura a prameny: HOSÁK, Ladislav, *Historický místopis*, str. 293.

### 367. PODIVICE

Okres: Vyškov

Počet obyvatel: 192

Poloha: Obec se nachází 13 km severovýchodně od Vyškova.

Historie: První písemná zmínka o obci je z roku 1143, kdy jsou písemně citovány jako majetek olomouckého kostela.

Znak: Rozhodnutí č. 84 ze dne 11. 5. 2001

V zeleno-červeně sníženě děleném štítě nahoře zlatý patriarší kříž mezi dvěma stříbrnými parohy, dole zlaté srdce se zkříženými černými sekerami.

Literatura a prameny: HOSÁK, Ladislav, *Historický místopis*, str. 292.

### 368. PODIVÍN

Okres: Břeclav

Počet obyvatel: 2 874

Poloha: Město ležící 8 km severozápadně od Břeclavi.

Historie: Stará osada, která se stala městem ještě před rokem 1222. V roce 1297 vydal Václav II. privilegium na městskou rychtu a téhož roku je doložena i pečeť města, ze které vychází dnešní podoba znaku.

Znak: Na zlatém štítě je červený jednoocasý lev ve skoku doprava se zlatou zbrojí a korunou.

Literatura a prameny: DŘÍMAL, Jaroslav, *Znaky a pečeti*, str. 139.

### 369. PODMOLÍ

Okres: Znojmo

Počet obyvatel: 160

Poloha: Obec ležící asi 8 km západně od Znojma.

Historie: První písemná zmínka je z roku 1226.

Znak: Rozhodnutí č. 75 ze dne 15. 4. 2010

V červeném štítě se stříbrným vlnitým břevnem nahoře vinný hrozen na stonku se svěšeným listem, vše zlaté, dole stříbrná lilie.

Literatura a prameny: HOSÁK, Ladislav, *Historický místopis*, str. 97.

370. PODOLÍ

Okres: Brno-venkov

Počet obyvatel: 612

Poloha: Obec leží 9 km východně od Brna.

Historie: První písemná zmínka o obci pochází z roku 1237, a to v listině papeže Řehoře IX. adresované zábrdovickému klášteru.

Znak: Rozhodnutí č. 17 ze dne 18. 3. 2003

V červeném štítě se stříbrným levým koutem na zlaté větvi se šesti lístky stříbrný pták.

Literatura a prameny: HOSÁK, Ladislav, *Historický místopis*, str. 201.

371. PODOMÍ

Okres: Vyškov

Počet obyvatel: 413

Poloha: Obec leží 13 km severozápadně od Vyškova.

Historie: První zmínka o obci je z roku 1349.

Znak: Rozhodnutí č. 16 z 9. 12. 2002

V modrém štítě pod zvýšenou stříbrnou kroví se třemi modrými květy barvínku zlaté váhy šikmo přeložené vztyčeným stříbrným mečem se zlatým jílcem.

Literatura a prameny: HOSÁK, Ladislav, *Historický místopis*, str. 296.

372. POHOŘELICE

Okres: Brno-venkov

Počet obyvatel: 4 667

Poloha: Město leží 25 km jižně od Brna.

Historie: První zmínka pochází z roku 1222. Městem byly už ve 13. století. Za česko-uherských válek jejich význam utrpěl a klesly na městečko. Roku 1885 jim byl titul města navrácen. Znak se nepochybně vyvinul z pečeti z roku 1378.

Znak: Na červeném gotickém hrotitém štítě je městská hradba z kvádrového zdiva s pěti stínkami cimbuří a s branou uzavřenou mříží. Nade zdí vynikají tři stejně z kvádrů



budované věže bez oken, každá se třemi stínkami cimbuří. Krajiní věže přiléhají k okraji štítu. Nad každou věží je malá růžička. Vše stříbrné.

Literatura a prameny: DŘÍMAL, Jaroslav, *Znaky a pečeti*, str. 140.

373. PONĚTOVICE

Okres: Brno-venkov

Počet obyvatel: 377

Poloha: Obec leží asi 12 km jihovýchodně od Brna.

Historie: První písemná zmínka o obci je z roku 1306.

Znak: Rozhodnutí č. 28 ze dne 30. 11. 2007

V červeno-zeleně kosmo děleném štítě nahoře kosmá stříbrná ryba, dole pět zlatých hvězd (1, 3, 1).

Literatura a prameny: HOSÁK, Ladislav, *Historický místopis*, str. 217.

374. POPICE

Okres: Břeclav

Počet obyvatel: 974

Poloha: Obec se nachází 7 km jihozápadně od Hustopečí.

Historie: Původně se jmenovala obec Dobřetín a název se vyskytoval už v roce 1131.

Pod názvem Popice je první písemná zmínka o obci z roku 1291, kdy byly prodány dolnokounickým klášterem Jindřichu z Lichtenštejna.

Znak: Rozhodnutí č. 47 ze dne 14. 1. 2000

Ve zlatém štítě na zeleném trojvrší červený lev ve skoku s modrou zbrojí držící modrý vinný hrozen se zelenými listy.

Literatura a prameny: NEKUDA, Vladimír, *Břeclavsko*, str. 568.

375. POPOVICE

Okres: Brno-venkov

Počet obyvatel: 337

Poloha: Obec leží 12 km jižně od Brna.

Historie: První písemná zmínka je z roku 1048 v zakládací listině rajhradského kláštera.

Znak: Rozhodnutí č. 22 ze dne 13. 5. 2003

V červeno-modře polceném štítě vpravo stříbrná radlice, vlevo stříbrné kosmé břevno s červenou růží se zlatým semeníkem.

Literatura a prameny: HOSÁK, Ladislav, *Historický místopis*, str. 235.

376. POPŮVKY

Okres: Brno-venkov

Počet obyvatel: 1 371

Poloha: Obec leží 12 km jihozápadně od Brna.

Historie: První písemná zmínka je z roku 1349.

Znak: Rozhodnutí č. 21 ze dne 21. 6. 1999

Ve stříbrném štítě pod zlatou hlavou se třemi zelenými vrchy černé kosmé břevno provázené dvěma kosmo položenými orobinci přirozené barvy.

Literatura a prameny: HOSÁK, Ladislav, *Historický místopis*, str. 222.

377. POUZDŘANY

Okres: Břeclav

Počet obyvatel: 736

Poloha: Obec ležící 11 km západně od Hustopečí.

Historie: První písemná zmínka je z roku 1247, kdy brněnský měšťan Oldřich Schwarz daroval brněnským augustiniankám půl vinohradu v Pouzdřanech.

Znak: Rozhodnutí č. 87 ze dne 27. 6. 2001

Ve stříbrném štítě dvě dvakrát do oblouku překřížené dubové ratolesti přirozené barvy, každá s jedním listem a zakončená jedním svěšeným žaludem.

Literatura a prameny: NEKUDA, Vladimír, *Břeclavsko*, str. 576.

378. POZOŘICE

Okres: Brno-venkov

Počet obyvatel: 2 176

Poloha: Městys leží 15 km východně od Brna.

Historie: První zmínka je z roku 1318. Městečkem byly od roku 1737. Znak se vyvinul z pečeti užívané od roku 1737.

Znak: Rozhodnutí č. 52 ze dne 4. 6. 1998

Stříbrno-červeně dělený štít, nahoře dva zelené lipové listy s plodem vedle sebe, dole lilie nad stoupajícím srpkem měsíce, obojí stříbrné.

Literatura a prameny: DŘÍMAL, Jaroslav, *Znaky a pečeti*, str. 95.

379.      PRACE

Okres: Brno-venkov

Počet obyvatel: 884

Poloha: Obec je vzdálena 14 km jihovýchodně od Brna.

Historie: První historicky doložená zmínka o obci Prace pochází z roku 1274.

Znak: Rozhodnutí č. 16 ze dne 9. 12. 2002

V modrém štítě na modré patě vydutý hrot převýšený křížem, obojí stříbrné.

Literatura a prameny: HOSÁK, Ladislav, *Historický místopis*, str. 202.

380.      PRÁČE

Okres: Znojmo

Počet obyvatel: 795

Poloha: Obec leží asi 11 km severovýchodně od Znojma.

Historie: První písemná zmínka je z roku 1190, kdy kníže Konrád Ota daroval louckému klášteru lán v Práčích.

Znak: Rozhodnutí č. 100 ze dne 14. 3. 2002

V modrém štítě stříbrný kůl s modrou gotickou fiálou, provázený vpravo dvěma zkříženými obilnými klasy s jedním listem, vlevo vinným hroznem s jedním listem, obojí zlaté.

Literatura a prameny: HOSÁK, Ladislav, *Historický místopis*, str. 113.

381.      PRAVICE

Okres: Znojmo

Počet obyvatel: 308

Poloha: Obec leží asi 27 km východně od Znojma.

Historie: První písemná zmínka pochází z roku 1222, kdy je v obci zmiňován farní kostel.

Znak: Rozhodnutí č. 16 ze dne 9. 12. 2002

Ve stříbrno-zeleně děleném štítě nahoře vyrůstající červený dvouocasý lev se zlatou zbrojí. Dole nad kvádrovanou hradbou se třemi stínkami tři vztyčené žaludy, vše zlaté.

Literatura a prameny: HOSÁK, Ladislav, *Historický místopis*, str. 112.

382.      PROKOPOV

Okres: Znojmo

Počet obyvatel: 107

Poloha: Obec leží 22 km severozápadně od Znojma.

Historie: Obec byla založena v roce 1789.

Znak: Rozhodnutí č. 97 ze dne 22. 11. 2001

Ve stříbrném štítě černé břevno provázené nahoře dvěma a dole jednou červenou růží se zlatým semeníkem.

Literatura a prameny: HOSÁK, Ladislav, *Historický místopis*, str. 160.

### 383. PROSIMĚŘICE

Okres: Znojmo

Počet obyvatel: 799

Poloha: Městys leží 12 km severovýchodně od Znojma.

Historie: První zmínka o obci je z roku 1226. Roku 1540 byly povýšeny na městečko a dostaly znak „zajíce v zeleném poli.“

Znak: Na zeleném štítě je panáčkující zajíc obrácený doleva v přirozené barvě.

Literatura a prameny: DŘÍMAL, Jaroslav, *Znaky a pečeti*, str. 361.

### 384. PRŠTICE

Okres: Brno-venkov

Počet obyvatel: 934

Poloha: Obec leží asi 18 km jihozápadně od Brna.

Historie: Nejstarší písemný záznam o obci se datuje rokem 1289 a byla jím tzv. „Rudíkovská listina“ sepsaná v oslavanském klášteře.

Znak: Rozhodnutí č. 46 ze dne 17. 4. 2009

V modrém štítě na zeleném trojvší stříbrný dub se šesti zlatými vztyčenými žaludy. Ze stran se o dub opírají přední nohou dva zlatí kozli.

Literatura a prameny: HOSÁK, Ladislav, *Historický místopis*, str. 242.

### 385. PRUSY-BOŠKŮVKY

Okres: Vyškov

Počet obyvatel: 636

Poloha: Obec leží 6 km jihovýchodně od Vyškova.

Historie: První písemná zmínka o Prusech je z roku 1349. První zmínka o Boškůvkách je z roku 1465. Obce byly spojeny v roce 1964.

Znak: Rozhodnutí č. 41 ze dne 17. 10. 1997

V modrém štítě se stříbrno-červeně šachovaným koutem čáp přirozených barev přidržující stříbrné vozové kolo.

Literatura a prameny: HOSÁK, Ladislav, *Historický místopis*, str. 304; [www.prusy-boskuvky.eu](http://www.prusy-boskuvky.eu)

### 386. PRUŠÁNKY

Okres: Hodonín

Počet obyvatel: 2 090

Poloha: Obec leží 11 km jihozápadně od Hodonína.

Historie: První písemná zpráva o obci je z roku 1261, kdy se obec dostala do držení cisterciáckého kláštera ve Vizovicích.

Znak: Rozhodnutí č. 23 ze dne 18. 6. 2003

Polcený štít, v pravém červeném poli zlatý vinný hrozen, levé pole třikrát stříbrno-černě dělené.

Literatura a prameny: HOSÁK, Ladislav, *Historický místopis*, str. 264.

### 387. PŘEDKLÁŠTEŘÍ

Okres: Brno-venkov

Počet obyvatel: 1 443

Poloha: Obec sousedí s Tišnovem a leží 23 km severozápadně od Brna.

Historie: Poprvé je obec doložena v roce 1233 v listině, v níž je zmíněn cisterciácký klášter Porta coeli. Klášter založila v roce 1230 královna Konstancie Uherská, vdova po Přemysla Otakara I., která je zde pochována. Součástí kláštera je mohutná trojlodní bazilika, v jejímž západním průčelí je honosný portál, výjimečné dílo období přechodu románského umění ke gotickému.

Znak: Rozhodnutí č. 10 ze dne 15. 12. 1998

V modrém štítě vyrůstá zlatý prázdný gotický oblouk provázený dvěma zlatými listovými korunami, v něm stříbrná lilie nad zlatým tlapatým křížem.

Literatura a prameny: BRODESSER, Slavomír. *Řeka Svratka, krajina a lidé*, str. 36.

### 388. PŘESKAČE

Okres: Znojmo

Počet obyvatel: 106

Poloha: Obec leží 20 km severně od Znojma.

Historie: Nejstarší zmínka v písemných pramenech je ale až z roku 1279, kde je doloženo, že Martin z Přeskač prodává se svolením svých bratří své dědictví.

Znak: Rozhodnutí č. 60 ze dne 21. 9. 2005

V červeno-modře polceném štítě vpravo položená stříbrná levá rukavice - plechovice s červeným křížkem držící dva zlaté obilné klasy, vlevo stříbrné břevno s modrou položenou radlicí, provázené dvěma zlatými růžemi s červenými semeníky a zelenými kališními lístky.

Literatura a prameny: HOSÁK, Ladislav, *Historický místopis*, str. 140.

### 389. PŘIBICE

Okres: Brno-venkov

Počet obyvatel: 1 063

Poloha: Obec leží 5 km jihovýchodně od Pohořelic.

Historie: První písemná zmínka o obci je z roku 1222, kdy se připomíná kostel sv. Jana Křtitele.

Znak: Rozhodnutí č. 31 ze dne 25. 11. 2003

V modrém štítě nad stříbrným vlnitým břevnem stříbrný kostel s věží, červenými střechami, černými okny a dveřmi. Kostel je provázený vlevo nahoře položeným zlatým vinným hroznem se dvěma listy.

Literatura a prameny: HOSÁK, Ladislav, *Historický místopis*, str. 241.

### 390. PŘIBYSLAVICE

Okres: Brno-venkov

Počet obyvatel: 463

Poloha: Obec leží 31 km západně od Brna.

Historie: První písemná zmínka o obci je z roku 1175.

Znak: Rozhodnutí č. 9 ze dne 18. 11. 1998

V zeleném štítě zlaté vozové kolo.

Literatura a prameny: HOSÁK, Ladislav, *Historický místopis*, str. 343.

### 391. PŘÍSNOTICE

Okres: Brno-venkov

Počet obyvatel: 835

Poloha: Obec leží 8 km severovýchodně od Pohořelic.

Historie: První písemná zpráva o obci je z roku 1341, kdy byla v Unkovicích založena fara a Přínostice k ní byly přifařeny.

Znak: Rozhodnutí č. 97 ze dne 22. 11. 2001

V zeleném štítě dvě kosmá zlatá zvýšená břevna, provázená nahoře dvouramenným křížem, dole šikmo dolů obráceným vinařským nožem - kosířem, kosmo přeloženým radlicí, vše stříbrné.

Literatura a prameny: HOSÁK, Ladislav, *Historický místopis*, str. 241.

### 392. PŘÍTLUKY

Okres: Břeclav

Počet obyvatel: 765

Poloha: Obec leží asi 10 km jižně od Hustopečí.

Historie: Obec vzniklá kolonizací na počátku 13. století. První písemná zpráva je z roku 1222, kdy olomoucký biskup Robert povýšil kostel v Přítlukách na farní a přifařil k němu Přítluky i Mašovice.

Znak: Rozhodnutí č. 42 ze dne 12. 12. 2008

V červeno-modře sníženě děleném štítě nahoře vpravo kolem stříbrného kolíku obtočená zlatá vinná réva se dvěma svěšenými hrozny a dvěma vztyčenými listy, vlevo stříbrný vinařský nůž - kosíř se zlatou rukojetí, vše provázeno nahoře a dole stříbrným přirozeným květem lilie se zlatými pestíky, dole zlaté mlýnské kolo.

Literatura a prameny: NEKUDA, Vladimír, *Břeclavsko*, str. 585.

### 393. PUSTIMĚŘ

Okres: Vyškov

Počet obyvatel: 1 636

Poloha: Obec leží 6 km severovýchodně od Vyškova.

Historie: Ves doložená roku 1232. Městečkem byla od roku 1341. Znak se vyvinul z pečetního znamení, odvozeného od erbu vrchnosti, olomouckého biskupství.

Znak: Na červeném štítě jsou v horní polovině tři stříbrné kužely vedle sebe, obrácené hrotem dolů, v dolní polovině dva podobné kužely, hrotem dolů obrácené.

Literatura a prameny: ČAREK, Jiří, *Městské znaky*, str. 328.

### 394. RAČICE-PÍSTOVICE

Okres: Vyškov

Počet obyvatel: 1 107

Poloha: Obec se nachází 9 km severozápadně od Vyškova.

Historie: Sídliště Račice, doložené ve 13. století, se jmenuje od roku 1466 městečkem.

Znak je doložen pečetěmi z 19. století. Obce byly spojeny v roce 1960.

Znak: Rozhodnutí č. 19 ze dne 9. 12. 1996

Štít se stříbrným šikmým břevnem, v pravém modrém poli vyniká zlatý vykračující jelen, v levém zeleném poli stříbrná radlice.

Literatura a prameny: ČAREK, Jiří, *Městské znaky*, str. 329.

### 395. RADĚJOV

Okres: Hodonín

Počet obyvatel: 810

Poloha: Obec se nachází 5 km jihovýchodně od Strážnice.

Historie: Nejstarší dochovaná písemná památka o obci je pak z roku 1412. Největšího rozkvětu dosáhla obec za pánů ze Žerotína. Symboly vinařství, hrozny a srp v kruhu jsou vyobrazeny i na zachované obecní pečetě z roku 1667.

Znak: Rozhodnutí č. 60 ze dne 26. 5. 2000

V červeném štítě na stříbrném trojvrší černý korunovaný lev se zlatou zbrojí, držící v pravé přední tlapě stříbrný kosíř se zlatou rukojetí a v levé tlapě pod ním zlatou vinnou ratolest se dvěma listy a jedním hroznem.

Literatura a prameny: HOSÁK, Ladislav, *Historický místopis*, str. 420.

### 396. RADOSTICE

Okres: Brno-venkov

Počet obyvatel: 762

Poloha: Obec leží 16 km jihozápadně od Brna.

Historie: První písemná zmínka o Radosticích pochází z roku 1330.

Znak: Rozhodnutí č. 46 ze dne 17. 4. 2009

V modrém štítě zkřížené postavené stříbrné kordy se zlatými jílci, podložené třemi zlatými liliiemi vějířovitě vyrůstajícími na stoncích ze společného kořene.

Literatura a prameny: HOSÁK, Ladislav, *Historický místopis*, str. 243.

### 397. RADSLAVICE



Okres: Vyškov

Počet obyvatel: 398

Poloha: Obec leží 7 km severně od Vyškova.

Historie: Nejstarší písemná zmínka o Radslavicích je z roku 1131, kdy náležely k dědičnému panství.

Znak: Rozhodnutí č. 31 ze dne 25. 11. 2003

V červeno-zeleně polceném štítě dvě zkřížené stříbrné střely se zavlnutím, podložené zlatým obilným klasem.

Literatura a prameny: HOSÁK, Ladislav, *Historický místopis*, str. 292.

### 398. RÁJEC-JESTŘEBÍ

Okres: Blansko

Počet obyvatel: 3 565

Poloha: Město leží 5 km severně od Blanska.

Historie: Poprvé je Rájec zmíněn v listině olomouckého biskupa Jindřicha Zdíka z roku 1131. Na městečko byl povýšen roku 1913 a v roce 1960 byl sloučen s Jestřebím. Znak je složený ze znaků obou obcí a vznikl po sloučení v roce 1973.

Znak: Rozhodnutí č. 39 ze dne 22. 10. 2008

V zeleno-červeně, stříbrným zúženým vlnitým břevnem, děleném štítě nahoře kosmé krojidlo šikmo podložené radlicí, obojí zlaté. Dole vzlétající stříbrný jestřáb se zlatou zbrojí.

Literatura a prameny: DŘÍMAL, Jaroslav, *Znaky a pečeti*, str. 69 – 70.

### 399. RÁJEČKO

Okres: Blansko

Počet obyvatel: 1 241

Poloha: Obec leží 3 km severně od Blanska.

Historie: První písemná zmínka je z roku 1554, kdy náležela k rájeckému panství.

Znak: Rozhodnutí č. 51 ze dne 4. 6. 1998

Ve zlato-modře polceném štítě vozové kolo o osmi ramenech opačných barev.

Literatura a prameny: HOSÁK, Ladislav, *Historický místopis*, str. 313.

### 400. RAJHRAD

Okres: Brno-venkov

Počet obyvatel: 3 277

Poloha: Město ležící 12 km jižně od Brna.

Historie: První zmínka je z roku 1169. Vznikl zde významný benediktinský klášter, který se osamostatňoval, až se stal roku 1813 samostatným opatstvím. Roku 1339 byl Rajhrad povýšen na městečko. Od roku 1571 užívá pečeť. Na město byl povýšen roku 2000.

Znak: Na modrém štítě leží šikmo zlatý klíč zuby nahoru a ven, zkřížený kosmo ležící hnědou ostrví o třech sucích, jeden dole vlevo, dva nahoře.

Literatura a prameny: DŘÍMAL, Jaroslav, *Znaky a pečeti*, str. 97.

#### 401. RAJHRADICE

Okres: Brno-venkov

Počet obyvatel: 1 263

Poloha: Obec leží 14 km jižně od Brna.

Historie: Dnešní podoba obce vznikla sloučením bývalých obcí Rajhradice a Loučka v roce 1951. O Loučce jsou první zmínky už v roce 1048, kdy byla darována rajhradskému klášteru.

Znak: Rozhodnutí č. 27 ze dne 12. 5. 1997

V zeleném štítě stříbrný vykořeněný listnatý strom, v něm letící modrá holubice se zelenou snítkou v zobáku. Strom je dole po každé straně provázen dvěma zlatými hvězdami.

Literatura a prameny: HOSÁK, Ladislav, *Historický místopis*, str. 235.

#### 402. RAKVICE

Okres: Břeclav

Počet obyvatel: 2 120

Poloha: Obec leží 12 km jihovýchodně od Hustopečí.

Historie: První zprávy o obci jsou z roku 1248, kdy byly zeměpanským majetkem, a kníže Oldřich Korutanský daroval jistý majetek v Rakvicích čejkovickým templářům.

Znak vychází z obecní pečeti doložené do roku 1775.

Znak: Rozhodnutí č. 41 ze dne 17. 10. 1997

Ve stříbrném štítě červený rak, pod ním položený modrý vinný hrozen se zeleným listem.

Literatura a prameny: NEKUDA, Vladimír, *Břeclavsko*, str. 588.

403. RAŠOV

Okres: Brno-venkov

Počet obyvatel: 225

Poloha: Obec leží 8 km severně od Tišnova.

Historie: První zpráva o obci je z roku 1344.

Znak: Rozhodnutí č. 45 ze dne 5. 10. 2004

Ve stříbrno-červeně kosmo děleném štítě zvon se svěšeným dubovým listem se žaludem, vše opačných barev.

Literatura a prameny: HOSÁK, Ladislav, *Historický místopis*, str. 342.

404. RAŠOVICE

Okres: Vyškov

Počet obyvatel: 629

Poloha: Obec leží 8 km jihovýchodně od Slavkova u Brna.

Historie: První písemná zmínka o obci je z roku 1131.

Znak: Rozhodnutí č. 83 ze dne 5. 4. 2001

Polcený štít, v pravém červeném poli pod sebou zlatý vinný hrozen, kosmý stříbrný vinařský nůž - kosíř se zlatou rukojetí a zlatá radlice, levé pole zeleno-stříbrně dělené, nahoře vyrůstající zlatý patriarchší kříž, dole tři kosmá černá břevna.

Literatura a prameny: HOSÁK, Ladislav, *Historický místopis*, str. 303.

405. RATÍŠKOVICE

Okres: Hodonín

Počet obyvatel: 3 925

Poloha: Obec leží 8 km severně od Hodonína.

Historie: První písemná zmínka o obci je v listině olomouckého biskupa Jindřicha Zdíka z roku 1131.

Znak: Rozhodnutí č. 444 ze dne 27. 6. 1991

Na modrém štítě jsou 3 stříbrné žaludy na stoncích vyrůstajících z jednoho místa mezi úponky. Mezi stonky se žaludy vyrůstají rovněž úponky. Nahoře mezi žaludy jsou 2 hvězdy. Na heraldicky pravé straně je na hrot postavena pěticípá hvězda a na levé straně šesticípá hvězda postavena rovněž na hrot.

Literatura a prameny: HOSÁK, Ladislav, *Historický místopis*, str. 262.

406. REBEŠOVICE

Okres: Brno-venkov

Počet obyvatel: 887

Poloha: Obec leží 12 km jižně od Brna.

Historie: První písemná zmínka je z roku 1174.

Znak: Rozhodnutí č. 74 ze dne 28. 11. 2000

V modrém štítě stříbrná čtyřhrotá hvězda dotýkající se okrajů štítu, v ní dvě zelené ryby spojené černým vlascem, horní doleva, dolní doprava. Hvězda vpravo nahoře provázena zlatou kadidelnicí na řetězu.

Literatura a prameny: HOSÁK, Ladislav, *Historický místopis*, str. 235.

407. REŠICE

Okres: Znojmo

Počet obyvatel: 353

Poloha: Obec leží 12 km západně od Moravského Krumlova.

Historie: První písemná zmínka je z roku 1358.

Znak: Rozhodnutí č. 30 ze dne 11. 4. 2008

V zeleno-modře děleném štítě nahoře kráčející stříbrný rozsévač, dole do oblouku pět zlatých hvězd.

Literatura a prameny: HOSÁK, Ladislav, *Historický místopis*, str. 131.

408. ROHATEC

Okres: Hodonín

Počet obyvatel: 3 475

Poloha: Obec leží 5 km severovýchodně od Hodonína.

Historie: První písemnou zmínkou o obci je listina z roku 1270, kde je uvedeno jméno vlastníka Tvrdka z Rohatce.

Znak: Rozhodnutí č. 104 ze dne 9. 4. 2002

V zeleném štítě nad pětkrát stříbrno-modře vlnkovitě dělenou patou doleva položená větévka přirozené barvy se dvěma vztyčenými a třemi svěšenými zlatými žaludy, provázená vpravo nahoře zlatým sluncem.

Literatura a prameny: HOSÁK, Ladislav, *Historický místopis*, str. 420.

409. ROHOZEC

Okres: Brno-venkov

Počet obyvatel: 222

Poloha: Obec leží 6 km severovýchodně od Tišnova.

Historie: První písemná zmínka je z roku 1240 v listinách kláštera Porta coeli v Předklášteří u Tišnova.

Znak: Rozhodnutí č. 65 ze dne 17. 2. 2006

Ve stříbrno-zeleně polceném štítě vpravo orobinec s listy přirozené barvy, vlevo dole stříbrný patriarší kříž.

Literatura a prameny: HOSÁK, Ladislav, *Historický místopis*, str. 340.

#### 410. ROSICE

Okres: Brno-venkov

Počet obyvatel: 5 740

Poloha: Město ležící 16 km západně od Brna.

Historie: První zmínka je v listině z roku 1253. Od roku 1409 jsou městečkem. V letech 1319-1459 patřily Hechtům z Rosic a převzaly od nich do znaku štika. Na pečeti ji používaly nejpozději od roku 1459. Roku 1907 byly povýšeny na město.

Znak: Modrý štít, zprava doleva plovoucí stříbrná štika s oranžovými ploutvemi a červeným okem. Štít je lemován ozdobnou obrubou bronzové barvy, na orním okraji spočívá stříbrná zděná koruna s pěti stínkami.

Literatura a prameny: DŘÍMAL, Jaroslav, *Znaky a pečeti*, str. 98.

#### 411. ROSTĚNICE-ZVONOVICE

Okres: Vyškov

Počet obyvatel: 506

Poloha: Obec leží asi 7 km jihozápadně od Vyškova.

Historie: První písemná zmínka o obci Rostěnice je z roku 1329. O Zvonovicích je první zpráva z roku 1355.

Znak: Rozhodnutí č. 97 ze dne 22. 11. 2001

V zeleném štítě šikmý zlatý procesní patriarší kříž provázený nahoře pod sebou dvěma stříbrnými květy se zlatými semeníky, dole černo-stříbrně děleným zvonem s kroužkem, nahoře se dvěma stříbrnými břevny.

Literatura a prameny: HOSÁK, Ladislav, *Historický místopis*, str. 202, 206.

#### 412. ROUBANINA

Okres: Blansko

Počet obyvatel: 134

Poloha: Obec leží 7 km severně od Letovic.

Historie: V písemných pramenech je obec poprvé zmíněna roku 1356, kdy byla v držení místního vladyckého rodu, paní Bolky z Roubaniny.

Znak: Rozhodnutí č. 60 ze dne 21. 9. 2005

Polcený štít, v pravém zeleném poli kosmá zlatá ostrev se zleva zařatou stříbrnou sekerou na zlatém topůrku, levé pole červeno-zlatě děleno, nahoře stříbrný ondřejský kříž, dole postavené odvrácené černé krojidlo a radlice.

Literatura a prameny: HOSÁK, Ladislav, *Historický místopis*, str. 539.

#### 413. ROUSÍNŮV

Okres: Vyškov

Počet obyvatel: 5 315

Poloha: Město leží 12 km jihozápadně od Vyškova.

Historie: První zmínka je z roku 1222. Městečkem byl od roku 1417. Znak se vyvinul z pečetního znamení užívaného v 15. století.

Znak: Na červeném štítě je zlatý dvouocasý lev ve skoku doprava, ze zlatou zbrojí a jazykem, ale bez koruny.

Literatura a prameny: DŘÍMAL, Jaroslav, *Znaky a pečeti*, str. 333.

#### 414. ROZDROJOVICE

Okres: Brno-venkov

Počet obyvatel: 926

Poloha: Obec leží 10 km severozápadně od Brna.

Historie: První písemná zmínka pochází z roku 1402, a je zde uvedeno, že markrabě Jošt zapsal Žofii z Kyšperku roční činži 5 hřiven na vesnice Hlince a Rozdrojovice.

Znak: Rozhodnutí č. 104 ze dne 9. 4. 2002

V modrém štítě vztyčená radlice s ptáčkem na hrotu, provázená vpravo vinným hrozdem, vlevo vinařským nožem, vše stříbrné.

Literatura a prameny: HOSÁK, Ladislav, *Historický místopis*, str. 228.

#### 415. ROZSEČ NAD KUNŠTÁTEM

Okres: Blansko

Počet obyvatel: 504

Poloha: Obec leží 5 km severozápadně od Kunštátu.

Historie: První zmínka o obci je z roku 1350.

Znak: Rozhodnutí č. 34 ze dne 27. 2. 2004

Zlatý štít s modrým klínem nad zeleným trojvrším. V klínu dvě odkloněné stříbrné přirozené lilie, každá s jedním listem. Z prostředního vrchu se stříbrnými hornickými kladívky na zlatých topůrkách vyrůstají dvě černá křídla, pravé se zlatým jetelovitě zakončeným perizoniem, levé se třemi stříbrnými břevny.

Literatura a prameny: HOSÁK, Ladislav, *Historický místopis*, str. 325.

#### 416. ROZSÍČKA

Okres: Blansko

Počet obyvatel: 155

Poloha: Obec leží 8 km severozápadně od Kunštátu.

Historie: V nejstarší historické zprávě je Rozsíčka jmenována r. 1374, kdy náležela k panství kunštátskému.

Znak: Rozhodnutí č. 37 ze dne 8. 6. 2004

Ve zlato-černě děleném štítě, dole se dvěma zlatými břevny, zelený zkrácený klín, v něm zlatý krácející lev s červenou zbrojí a jazykem, podložený postaveným stříbrným rýčem.

Literatura a prameny: HOSÁK, Ladislav, *Historický místopis*, str. 328.

#### 417. RUDICE

Okres: Blansko

Počet obyvatel: 903

Poloha: Obec leží asi 9km jihovýchodně od Blanska.

Historie: První zmínka o obci s železářskou a hornickou tradicí je z roku 1247.

Znak: Rozhodnutí č. 16 ze dne 17. 5. 1994

V modrém štítě zkřížená hornická kladívka, pod nimi půlměsíc hroty vzhůru, vše zlaté.

Literatura a prameny: HOSÁK, Ladislav, *Historický místopis*, str. 311.

#### 418. RUDKA

Okres: Brno-venkov

Počet obyvatel: 374

Poloha: Obec ležící 28 km západně od Brna.

Historie: První písemná zmínka je z roku 1330, kdy se uvádí mezi darovanými vesnicemi klášteru na Starém Brně.

Znak: Rozhodnutí č. 52 ze dne 25. 3. 2005

V zeleném štítě zkřížené zlaté berly se stříbrnými sudarii, nahoře zkřížené mlátky proložené vztyčeným kopáčem, vše stříbrné se zlatými topůrky a násadou, po stranách a dole tři zlaté růže.

Literatura a prameny: HOSÁK, Ladislav, *Historický místopis*, str. 206.

#### 419. RUPRECHTOV

Okres: Vyškov

Počet obyvatel: 570

Poloha: Obec leží 13 km severozápadně od Vyškova.

Historie: Poprvé je obec Ruprechtov úředně uváděna v roce 1446, a to v seznamu vsí račického panství.

Znak: Rozhodnutí č. 17 ze dne 18. 3. 2003

V zeleném štítě stříbrný snížený hrot, v něm červený větrný mlýn se zlatými lopatkami převýšený červenou svatojakubskou mušlí. Na hrotu červená, zlatě lemovaná knížecí čepice provázená dvěma stříbrnými zavinutými střelami.

Literatura a prameny: HOSÁK, Ladislav, *Historický místopis*, str. 296.

#### 420. RYBNÍČEK

Okres: Vyškov

Počet obyvatel: 258

Poloha: Obec leží 7 km východně od Vyškova.

Historie: První písemná zmínka o obci je z roku 1373, kdy ji držel Oldřich Hecht z Rosic.

Znak: Rozhodnutí č. 91 ze dne 13. 2. 1996

Červeno-modře polcený štít, vpravo tři (2,1) stříbrné kužely, vlevo stříbrná vztyčená štika.

Literatura a prameny: HOSÁK, Ladislav, *Historický místopis*, str. 292.

#### 421. RYBNÍKY

Okres: Znojmo



Počet obyvatel: 403

Poloha: Obec leží asi 5 km jihozápadně od Moravského Krumlova.

Historie: Vznik obce se datuje kolem roku 1200. Znak vychází z pečeti užívané obcí od roku 1712.

Znak: Rozhodnutí č. 31 ze dne 25. 11. 2003

Ve zlato-modře polceném štítě vpravo černé zkřížené ostrve provázené nahoře osmihrotým křížem dole hvězdou, obojí červené. Vlevo stříbrný procesní patriarší kříž provlečený korunou a obtočený stonkem vinné révy vpravo se dvěma listy, vlevo se dvěma hrozny, vše zlaté.

Literatura a prameny: HOSÁK, Ladislav, *Historický místopis*, str. 120.

#### 422. ŘÍČANY

Okres: Brno-venkov

Počet obyvatel: 1 925

Poloha: Obec leží 20 km západně od Brna.

Historie: Říčany jsou starobylá obec. První zmínka o Říčanech pochází z roku 1237, kdy jsou tři bratři Karel, Beneš a Ladislav z Říčan uvedeni jako svědkové na listině, kterou Václav I. odstoupil brněnskému kostelu sv. Petra některé vesnice.

Znak: Rozhodnutí č. 15 ze dne 19. 1. 207

V modro-červeně polceném štítě zlatý gotický dvojklič se stříbrnými sekýrami - bradaticemi místo zubů.

Literatura a prameny: HOSÁK, Ladislav, *Historický místopis*, str. 228.

#### 423. ŘÍČKY

Okres: Brno-venkov

Počet obyvatel: 334

Poloha: Obec leží asi 13 km severovýchodně od Brna.

Historie: První zmínka o obci je z roku 1358.

Znak: Rozhodnutí č. 20 ze dne 29. 5. 2007

Ve stříbrno-modře vpravo vlnitě polceném štítě vpravo modrý volský roh, vlevo pod zlatým vozovým kolem obrácená zlatá podkova, v ní stříbrná kypřice.

Literatura a prameny: HOSÁK, Ladislav, *Historický místopis*, str. 345.

#### 424. ŘIKONÍN

Okres: Brno-venkov

Počet obyvatel: 35

Poloha: Obec leží 9 km západně od Tišnova.

Historie: První zmínka o obci je z roku 1365.

Znak: Rozhodnutí č. 39 ze dne 22. 10. 2008

V zeleném štítě nad červenou patou s položenou stříbrnou radlicí zlatá laň provázená vpravo nahoře stříbrnou lilií.

Literatura a prameny: HOSÁK, Ladislav, *Historický místopis*, str. 340.

#### 425. SEBRANICE

Okres: Blansko

Počet obyvatel: 618

Poloha: Obec leží 7 km západně od Boskovic.

Historie: První písemná zmínka je z roku 1348, kdy náležely pánům z Boskovic.

Znak: Rozhodnutí č. 75 ze dne 15. 4. 2010

V modrém štítě stříbrné břevno, v něm tři červené růže se zelenými středy a kališními lístky.

Literatura a prameny: HOSÁK, Ladislav, *Historický místopis*, str. 325.

#### 426. SEDLEC

Okres: Břeclav

Počet obyvatel: 837

Poloha: Obec leží asi 5 km jihovýchodně od Mikulova.

Historie: Ves je kolonizačního původu. V roce 1305 ji Václav III. postoupil Ortlíbu Hendlíkovi. V roce 1332 již náležela k mikulovskému panství.

Znak: Rozhodnutí č. 22 ze dne 13. 5. 2003

V modrém štítě vztyčená doleva obrácená stříbrná radlice provázená dvěma stříbrnými ratolestmi vinné révy, každá se třemi zlatými hrozny.

Literatura a prameny: NEKUDA, Vladimír, *Břeclavsko*, str. 593.

#### 427. SENETÁŘOV

Okres: Blansko

Počet obyvatel: 510

Poloha: Obec leží 15 km východně od Blanska.

Historie: První zmínka o obci je z roku 1349 v Moravských zemských deskách.

Znak: Rozhodnutí č. 87 ze dne 27. 6. 2001

V modrém štítě stříbrná přirozená lilie na stonku provázená dvěma zlatými slunci.

Literatura a prameny: HOSÁK, Ladislav, *Historický místopis*, str. 311.

#### 428. SENORADY

Okres: Brno-venkov

Počet obyvatel: 409

Poloha: Obec leží 11 km severozápadně od Ivančic.

Historie: První písemná zpráva o obci je z roku 1348 v Moravských zemských deskách.

Znak: Rozhodnutí č. 83 ze dne 5. 4. 2001

V zeleno-červeně kosmo děleném štítě nahoře položená radlice, dole hák, obojí stříbrné.

Literatura a prameny: HOSÁK, Ladislav, *Historický místopis*, str. 120.

#### 429. SENTICE

Okres: Brno-venkov

Počet obyvatel: 591

Poloha: Obec leží 23 km severozápadně od Brna.

Historie: První zmínka je z roku 1358. Obec používá pečeť od roku 1694 a vychází z ní dnešní podoba znaku.

Znak: Rozhodnutí č. 15 ze dne 19. 1. 2007

Ve zlatém štítě černé zkřížené kopy provázené po stranách a dole třemi červenými šestilistými květy se zlatými středy vyrůstajícími na zelených stoncích z okraje štítu.

Literatura a prameny: HOSÁK, Ladislav, *Historický místopis*, str. 228.

#### 430. SIVICE

Okres: Brno-venkov

Počet obyvatel: 1 008

Poloha: Obec leží 15 km severovýchodně od Brna.

Historie: První písemná zmínka o obci, doložená originálními pergamenovými listinami opatřenými pečeti, je z roku 1317.

Znak: Rozhodnutí č. 104 ze dne 9. 4. 2002

V zeleno-stříbrně polceném štítě vpravo dva zlaté obilné klasy, vlevo pod červenou hlavou černé orlí křídlo.

Literatura a prameny: HOSÁK, Ladislav, *Historický místopis*, str. 195.

431. SKALICE

Okres: Znojmo

Počet obyvatel: 534

Poloha: Obec leží 20 km severovýchodně od Znojma.

Historie: První písemná zpráva o Skalici je z roku 1252. Tehdejší majitel Skalice pan Boček z Obřan dal skalickým za povinnost odvádět vinný desátek do kláštera ve Žďáře nad Sázavou.

Znak: Rozhodnutí č. 23 ze dne 18. 6. 2003

Ve zlato-červeně polceném štítě vpravo modrý vinný hrozen na stonku s jedním zeleným listem, pod ním šikmý modrý vinařský nůž s rukojetí přirozené barvy. Vlevo na stříbrné skále vykračující stříbrný kohout se zlatou zbrojí.

Literatura a prameny: HOSÁK, Ladislav, *Historický místopis*, str. 131.

432. SKALICE NAD SVITAVOU

Okres: Blansko

Počet obyvatel: 612

Poloha: Obec leží 13 km severně od Blanska.

Historie: První písemná zmínka je z roku 1228.

Znak: Rozhodnutí č. 84 ze dne 11. 5. 2001

V červeném štítě pod modrou hlavou se zlatým ubývajícím půlměsícem a třinácti zlatými pětihrými hvězdami stříbrná pata se třemi modrými vlnitými břevny.

Literatura a prameny: HOSÁK, Ladislav, *Historický místopis*, str. 316.

433. SKALIČKA

Okres: Brno-venkov

Počet obyvatel: 130

Poloha: Obec leží asi 7 km východně od Tišnova.

Historie: První písemná zmínka je z roku 1349.

Znak: Rozhodnutí č. 45 ze dne 5. 10. 2004

V zeleném štítě dva přivrácení stříbrní korunovaní dvouocasí lvi se zlatou zbrojí držící červené srdce.

Literatura a prameny: HOSÁK, Ladislav, *Historický místopis*, str. 225.

434. SKALKA

Okres: Hodonín

Počet obyvatel: 170

Poloha: Obec leží 7 km severovýchodně od Kyjova.

Historie: Skalka se poprvé připomíná v roce 1318, kdy král Jan Lucemburský potvrdil její držení Janovi z Hradce.

Znak: Rozhodnutí č. 62 ze dne 15. 12. 2005

V zeleno-modře šikmo děleném štítě nahoře zlatý vinný hrozen na stonku se dvěma listy. Dole stříbrná skála.

Literatura a prameny: HOSÁK, Ladislav, *Historický místopis*, str. 407.

435. SKORONICE

Okres: Hodonín

Počet obyvatel: 535

Poloha: Obec leží 4 km jihovýchodně od Kyjova.

Historie: První zmínka je z roku 1322.

Znak: Rozhodnutí č. 70 ze dne 11. 5. 2006

Ve stříbrném štítě černá orlice se zlatou zbrojí držící v pařátech doleva obráceného zeleného korunovaného hada.

Literatura a prameny: HOSÁK, Ladislav, *Historický místopis*, str. 404.

436. SKRCHOV

Okres: Blansko

Počet obyvatel: 99

Poloha: Obec leží 4 km severně od Letovic.

Historie: První historická zmínka o obci je z roku 1406.

Znak: Rozhodnutí č. 60 ze dne 21. 9. 2005

Ve stříbrno-zlatě modrým vlnitým břevnem děleném štítě nahoře položené černé křídlo se zlatým, jetelovitě zakončeným perizoniem a černé zkřížené ostrve, dole červený zvon.

Literatura a prameny: HOSÁK, Ladislav, *Historický místopis*, str. 319.

437. SKRYJE

Okres: Brno-venkov

Počet obyvatel: 52

Poloha: Obec leží 10 km severozápadně od Tišnova.

Historie: První zmínka o obci je z roku 1358. Znak vychází z pečeti obce z roku 1785.

Znak: Rozhodnutí č. 30 ze dne 11. 4. 2008

V červeno - zeleně sníženým hrotem děleném štítě nahoře vpravo otevřená kniha, vlevo hlavice berly závitěm doleva, obojí stříbrné, dole zlatý vykořeněný listnatý strom.

Literatura a prameny: HOSÁK, Ladislav, *Historický místopis*, str. 340.

#### 438. SLAVKOV U BRNA

Okres: Vyškov

Počet obyvatel: 6 207

Poloha: Město leží 20 km východně od Brna.

Historie: První písemný záznam o městě pochází z roku 1237, král Václav I. potvrdil Řádu německých rytířů držbu města Novosedlic a čtyř okolních vsí. Německé jméno „Austerlitz“ je pravděpodobně odvozeno z českého „Novosedlice“. Od krále Václava IV. získalo město 1. července 1416 pečeť a znak, který je nejstarším dochovaným znakovým privilegiem v Česku.

Znak: Štít dělený. Horní polovina je polcená na dvě pole, z nichž ve zlatém poli je čtvrtina černé orlice s červeným zobákem, v modrém poli je čtvrtina orlice stříbrno-červeně šachované, s červeným jazykem a zlatým zobákem. Dolní polovina štítu je červená a v ní je spodní polovina stříbrného dvouocasého českého lva se zlatou zbrojí. Viditelná část dvojitého ocasu se podobá dvěma dubovým listům.

Literatura a prameny: HOSÁK, Ladislav, *Historický místopis*, str. 300.

#### 439. SLOUP

Okres: Blansko

Počet obyvatel: 931

Poloha: Městys leží 9 km severovýchodně od Blanska.

Historie: První zpráva o obci je z roku 1373. Na městečko byl povýšen roku 1862. Roku 1788 si městečko pořídilo vlastní pečeť s mluvícím znamením sloupu.

Znak: Rozhodnutí č. 24 ze dne 27. 1. 1997

Ve stříbrném štítě pod modrou hlavou s třemi zlatými liliemi modrý kůl se zlatým sloupem, provázený dvěma červenými přivrácenými lososy.

Literatura a prameny: DŘÍMAL, Jaroslav, *Znaky a pečeti*, str. 70.

440. SLUP

Okres: Znojmo

Počet obyvatel: 438

Poloha: Obec leží 14 km jihovýchodně od Znojma.

Historie: První zmínka o obci je z roku 1228. Na městečko byla povýšena roku 1860.

Znak vychází z pečeti dochované z roku 1649.

Znak: Rozhodnutí č. 31 ze dne 25. 11. 2003

Z dolního okraje modrého štítu vyniká zlaté palečné kolo se třemi vyrůstajícími stříbrnými odkloněnými liliemi na stoncích.

Literatura a prameny: DŘÍMAL, Jaroslav, *Znaky a pečeti*, str. 361.

441. SNOVÍDKY

Okres: Vyškov

Počet obyvatel: 348

Poloha: Obec leží asi 10 km východně od Bučovic.

Historie: první zmínky jsou z roku 1360.

Znak: Rozhodnutí č. 42 ze dne 12. 12. 2008

V modrém štítě nad palisádou s modrou osmihrotou hvězdou doleva položená ostrev se čtyřmi suký, z níž vyrůstají vztyčený žalud mezi dvěma odkloněnými dubovými listy, vše zlaté.

Literatura a prameny: HOSÁK, Ladislav, *Historický místopis*, str. 283.

442. SOBOTOVICE

Okres: Brno-venkov

Počet obyvatel: 491

Poloha: Obec leží 17 km jižně od Brna.

Historie: První písemná zmínka je z roku 1258.

Znak: Rozhodnutí č. 17 ze dne 18. 3. 2003

V zeleném štítě nad vinným hroznem zkřížené vinařské nože hroty nahoru převýšené tlapatým křížem, vše zlaté.

Literatura a prameny: HOSÁK, Ladislav, *Historický místopis*, str. 235.

443. SOBŮLKY

Okres: Hodonín

Počet obyvatel: 874

Poloha: Obec leží 3 km západně od Kyjova.

Historie: První písemná zmínka je z roku 1131 v soupisu majetku břeclavského kostela.

Znak: Rozhodnutí č. 74 ze dne 28. 11. 2000

Bílý štít s vinnou ratolestí zelené barvy, vinoucí se kolem středového sloupku s modrým hroznem vlevo a kosířem v modré a žluté barvě vpravo.

Literatura a prameny: HOSÁK, Ladislav, *Historický místopis*, str. 405.

#### 444. SOKOLNICE

Okres: Brno-venkov

Počet obyvatel: 2 283

Poloha: Obec leží 11 km jihovýchodně od Brna.

Historie: První písemná zmínka je z roku 1408.

Znak: Rozhodnutí č. 47 ze dne 14. 1. 2000

V červeném štítě na stříbrném, černě uzděném koni zlatě oděný sokolník držící v pravé ruce stříbrnou skloněnou dýku, v levé ruce na černé rukavici sokola přirozené barvy.

Literatura a prameny: HOSÁK, Ladislav, *Historický místopis*, str. 216.

#### 445. SPEŠOV

Okres: Blansko

Počet obyvatel: 615

Poloha: Obec leží 4 km severně od Blanska.

Historie: První písemná zmínka o obci je z roku 1373.

Znak: Rozhodnutí č. 46 ze dne 17. 4. 2009

Ve zlatém štítě nad modrou vlnitou patou s pěti (3, 2) zlatými hvězdami tesařská koza převýšená volným ondřejským křížem, obojí modré.

Literatura a prameny: HOSÁK, Ladislav, *Historický místopis*, str. 330.

#### 446. STANOVIŠTĚ

Okres: Brno-venkov

Počet obyvatel: 363

Poloha: Obec leží 20 km severozápadně od Ivančic.

Historie: První písemná zmínka o obci je z roku 1327.

Znak: Rozhodnutí č. 25 ze dne 9. 10. 2007



V modrém štítě snížený stříbrný vydutý hrot s modrou lilií a na vrcholu se zlatou korunou, posázenou červenými a zelenými drahokamy a perlami. Ze stran do hrotu kosmo a šikmo vetknuty dva zlaté meče.

Literatura a prameny: HOSÁK, Ladislav, *Historický místopis*, str. 206.

#### 447. STAROVICE

Okres: Břeclav

Počet obyvatel: 834

Poloha: Obec leží 4 km severně od Hustopečí.

Historie: Ves kolonizačního původu. Připomíná se v roce 1240, kdy byl zdejší kostel darován špitálu sv. Ducha v Brně.

Znak: Rozhodnutí č. 30 ze dne 11. 4. 2008

Ve stříbrno - zeleně šikmo děleném štítě panter opačných barev s červenou zbrojí a ušima, šikmo přeložený červeným košťýřem.

Literatura a prameny: NEKUDA, Vladimír, *Břeclavsko*, str. 600.

#### 448. STAROVIČKY

Okres: Břeclav

Počet obyvatel: 831

Poloha: Obec leží 5 km jižně od Hustopečí.

Historie: Obec byla kolonizována obyvateli ze Starovic, neboť se původně nazývala Nové Starovice. Počátky obce jsou patrně v 1. polovině 13. století. Avšak první spolehlivá zpráva o ní je z roku 1323, kdy obec královna Eliška Rejčka věnovala cisterciáckému klášteru na Starém Brně.

Znak: Rozhodnutí č. 10 ze dne 15. 12. 1998

Ve zlatém štítě modrý vinný hrozen se zeleným listem, provázený vpravo vinařským nožem, vlevo srpem, obojí modré s hnědými rukojetmi, vztyčené a přivrácené.

Literatura a prameny: NEKUDA, Vladimír, *Břeclavsko*, str. 603.

#### 449. STARÝ PETŘÍN

Okres: Znojmo

Počet obyvatel: 223

Poloha: Obec leží 29 km západně od Znojma.

Historie: První písemná zmínka je z roku 1323.

Znak: Rozhodnutí č. 46 ze dne 17. 4. 2009

Dělený štít, nahoře modro - stříbrně polcený, vpravo kosmá stříbrná sekera se zlatým topůrkem šikmo podložená zlatou ostrví, vlevo černé křídlo se zlatým, jetelovitě zakončeným perizoniem, v dolním červeném poli tři (2, 1) stříbrné růže.

Literatura a prameny: HOSÁK, Ladislav, *Historický místopis*, str. 181.

#### 450. STARÝ PODDVOROV

Okres: Hodonín

Počet obyvatel: 943

Poloha: Obec leží 11 km západně od Hodonína.

Historie: Obec leží též na místě zaniklé osady Potvorovice jako Nový Poddvorov. Původní osada zanikla během česko-uherských válek ve 2. polovině 15. století. Počátkem 17. století začíná nové osídlování, což dokládá i pečeť z roku 1779.

Znak: Rozhodnutí č. 50 ze dne 19. 5. 1998

V zeleném štítě pod černo-stříbrně dělenou hlavou zlatý vinný hrozen se stonkem a dvěma listy, provázený dvěma přivrácenými stříbrnými vinařskými noži.

Literatura a prameny: HOSÁK, Ladislav, *Historický místopis*, str. 264.

#### 451. STAVĚŠICE

Okres: Hodonín

Počet obyvatel: 330

Poloha: Obec leží 7 km západně od Kyjova.

Historie: První písemná zmínka je z roku 1389.

Znak: Rozhodnutí č. 45 ze dne 19. 2. 1998

V červeném štítě zlatá vinná réva se třemi listy a jedním hroznem, ovinuta kolem černého kolíku, provázená vlevo kosmo postavenou zlatou putnou se stříbrnou vytékající vodou.

Literatura a prameny: HOSÁK, Ladislav, *Historický místopis*, str. 405.

#### 452. STOŠÍKOVICE NA LOUCE

Okres: Znojmo

Počet obyvatel: 227

Poloha: Obec leží 14 km severovýchodně od Znojma.

Historie: První písemná zpráva o obci je z roku 1360.

Znak: Rozhodnutí č. 62 ze dne 14. 6. 2000

Ve stříbrno-zeleně polceném štítě vpravo přiléhá k dělicí čáře půl modré zavínuté střely, vlevo půl stříbrné růže se zlatým semeníkem a kališními lístky.

Literatura a prameny: HOSÁK, Ladislav, *Historický místopis*, str. 113.

#### 453. STRACHOTÍN

Okres: Břeclav

Počet obyvatel: 808

Poloha: Obec leží 9 km jihozápadně od Hustopečí.

Historie: Ve Strachotíně bylo už v 9. století velkomoravské hradiště, jehož nástupcem byl hrad z 11. století. Ten se naposledy připomíná v 70. letech 12. století, a poté byl nahrazen hradem Děvičky. V roce 1334 se Strachotín poprvé jmenuje městečkem. Kdy získalo znak, není známo, ale dle nejstarší pečeti vznikl někdy v 16. století.

Znak: Rozhodnutí č. 51 ze dne 9. 5. 1995

V červeném štítě na zlaté větévce velký vztyčený zlatý žalud, provázený stříbrným kosířem a krojidlem.

Literatura a prameny: ČAREK, Jiří, *Městské znaky*, str. 358.

#### 454. STRÁŽNICE

Okres: Hodonín

Počet obyvatel: 5 703

Poloha: Město leží 15 km severovýchodně od Hodonína.

Historie: První písemná zmínka je z roku 1302. Počátky města jsou spojeny s upevňováním hranic českého státu ve druhé polovině 13. století, kdy došlo k vybudování hradu. Název města je odvozen od strážní funkce hradu. Původně bylo město královské, později se zde vystřídalo mnoho významných majitelů. Největší rozkvět města byl za Žerotínů v 16. století.

Znak: Znak města Strážnice a postupně i pečeť, na které byl také zobrazován, se postupně vyvíjel a měnil svoji podobu. Zobrazoval stěžejní významné atributy ve městě, městská práva a výsady i vládnoucí šlechtické rody. Základem všech typů byla stylizovaná vstupní brána do města se dvěma otvory nad vchodem pro kladky řetězu spouštěcího mostu. Město Strážnice bylo skutečně strážním městem s opevněním a vodním příkopem. Ve štítu je upevněna tyč s věncem z vinné révy - symbolem práva vinného šenku, které bylo městu uděleno v roce 1417 Petrem z Kravař. Uprostřed brány

je zobrazen v pohybu stojící na zadních tlapách lev - symbol pánů ze Žerotína. Původně nedržel v předních tlapách nic, později v pravé tlapě kosíř a v levé hrozen. Během ničivých bočkajovských vpádů na začátku 17. století se stará pečeť ztratila a při výrobě nové byly provedeny změny, aby mohla být od té starší snadno odlišena a nemohlo tak dojít k jejímu zneužití. Byly proto zaměněny tyto atributy: lev drží v přední tlapě hrozen a v levé kosíř. Na přední straně brány se již nezobrazovalo malé gotické okénko ani střešní okno. Brána měla červenou barvu a byla zasazena do tmavě modrého štítu, lev byl zlatý a ostatní barvy byly přirozené. Znak na městské pečetě se i nadále vyvíjel. V pozdějším období byl např. vypuštěn i šenkovní věnec.

Literatura a prameny: DŘÍMAL, Jaroslav, *Znaky a pečeti*, str. 200.

#### 455. STRÁŽOVICE

Okres: Hodonín

Počet obyvatel: 585

Poloha: Obec leží 5 km západně od Kyjova.

Historie: První písemná zmínka o obci je z roku 1131.

Znak: Rozhodnutí č. 79 ze dne 22. 1. 2001

Černo-modře stříbrným hrotem polcený štít. V něm červený vinný hrozen a pod ním zkřížené modré sekery - širočiny s černými topůrky. Vpravo zlatá hvězda, vlevo stříbrná hlava psa - věžníka s červeným jazykem a zlatým ostnatým obojkem.

Literatura a prameny: HOSÁK, Ladislav, *Historický místopis*, str. 406.

#### 456. STŘELICE

Okres: Brno-venkov

Počet obyvatel: 2 801

Poloha: Obec leží asi 11 km jihozápadně od Brna.

Historie: První písemná zmínka o obci je z roku 1375.

Znak: Rozhodnutí č. 45 ze dne 19. 2. 1998

V modrém štítě vztyčená přivrácená kosa a střela, obojí zlaté.

Literatura a prameny: HOSÁK, Ladislav, *Historický místopis*, str. 221.

#### 457. STŘELICE

Okres: Znojmo

Počet obyvatel: 151

Poloha: Obec leží 18 km severozápadně od Znojma.

Historie: První písemná zmínka je z roku 1361.

Znak: Rozhodnutí č. 55 ze dne 31. 5. 2005

V modrém štítě nad zkříženými zlatými klíči červeno-zlatě polcené srdce, zleva prostřelené stříbrným šípem se zlatým hrotem a opeřením.

Literatura a prameny: HOSÁK, Ladislav, *Historický místopis*, str. 101.

#### 458. STUDNICE

Okres: Vyškov

Počet obyvatel: 466

Poloha: Obec leží asi 15 km severozápadně od Vyškova.

Historie: První písemná zmínka o obci je z roku 1342.

Znak: Rozhodnutí č. 54 ze dne 27. 3. 2000

Polcený štít, pravé pole červeno-zlatě pilovitě děleno, nahoře vyniká stříbrná kvádrovaná studna, dole kosmý, dolů obrácený červený šíp, v levém stříbrném poli vyrůstá ze zeleného trávníku smrk přirozené barvy.

Literatura a prameny: HOSÁK, Ladislav, *Historický místopis*, str. 292.

#### 459. SUDOMĚŘICE

Okres: Hodonín

Počet obyvatel: 1 238

Poloha: Obec leží 6 km jihozápadně od Strážnice.

Historie: Sudoměřice byly založeny zemanem Sudomírem z rodu pánů z Horky v roce 1262.

Znak: Rozhodnutí č. 84 ze dne 11. 5. 2001

Ve stříbrno-zeleně děleném štítě pět sudlic opačných barev, střídavě nahoru a dolů postavených, přeložené čtyřikrát červeno-zlatě polceným zúženým břevnem.

Literatura a prameny: HOSÁK, Ladislav, *Historický místopis*, str. 420.

#### 460. SUCHOHRDLY

Okres: Znojmo

Počet obyvatel: 1 146

Poloha: Obec leží asi 4 km severovýchodně od Znojma.

Historie: První zmínka je z roku 1226 v listině louckého kláštera.

Znak: Rozhodnutí č. 65 ze dne 17. 2. 2006

V zeleno-červeně polceném štítě pod stříbrnou hlavou s knížecí čepicí podloženou doleva položeným modrým mečem vpravo vinný hrozen na stonku, vlevo drak s modrou zbrojí, obojí zlaté.

Literatura a prameny: HOSÁK, Ladislav, *Historický místopis*, str. 98.

461.        SUCHOV

Okres: Hodonín

Počet obyvatel: 483

Poloha: Obec leží 14 km jihovýchodně od Veselé nad Moravou.

Historie: První písemná zmínka je z roku 1500.

Znak: Rozhodnutí č. 28 ze dne 30. 11. 2007

Polcený štít, vpravo zeleno - modře dělený. Nahoře zlatý snop, dole stříbrné mlýnské vodní kolo, v levém červeném poli stříbrná zavнутá střela.

Literatura a prameny: HOSÁK, Ladislav, *Historický místopis*, str. 420.

462.        SUCHÝ

Okres: Blansko

Počet obyvatel: 425

Poloha: Obec leží 19 km severovýchodně od Blanska.

Historie: První písemná zmínka je z roku 1762.

Znak: Rozhodnutí č. 9 ze dne 18. 11. 1998

Dělený štít, nahoře ve stříbrném poli rostoucí modrý lev s červenou zbrojí držící sekýru přirozených barev, dole dvě řady šindelů střídavě zlatých a červených.

Literatura a prameny: HOSÁK, Ladislav, *Historický místopis*, str. 316.

463.        SULÍKOV

Okres: Blansko

Počet obyvatel: 277

Poloha: Obec leží 6 km severozápadně od Kunštátu.

Historie: První písemná zmínka je z roku 1374.

Znak: Rozhodnutí č. 55 ze dne 31. 5. 2005

Sníženě dělený štít, nahoře v modrém poli stříbrný větrný mlýn se zlatými lopatkami, černými dveřmi a červenou kuželovou střechou se zlatou makovicí, provázený dvěma

položenými odvrácenými stříbrnými lipovými listy, dolní pole polcené, vpravo třikrát stříbrno-modře dělené, vlevo červené, uprostřed zlatá dóza na masti.

Literatura a prameny: HOSÁK, Ladislav, *Historický místopis*, str. 325.

464. SVATOBOŘICE-MISTRÍN

Okres: Hodonín

Počet obyvatel: 3 419

Poloha: Obec leží 4 km jihozápadně od Kyjova.

Historie: Obec vznikla sloučením obcí Mistřín a Svatobořice roku 1964. Svatobořice se poprvé připomínají v roce 1349 a Mistřín roku 1228.

Znak: Rozhodnutí č. 9 ze dne 18. 11. 1998

Pod červenou hlavou s lilií provázenou dvěma houslemi, vše stříbrné, modro-stříbrně polcený štít. V pravém poli stříbrná vykořeněná lípa, v levém poli 3 (2,1) zelené vinné listy.

Literatura a prameny: HOSÁK, Ladislav, *Historický místopis*, str. 404, 405.

465. SVATOSLAV

Okres: Brno-venkov

Počet obyvatel: 425

Poloha: Obec leží 12 km jihozápadně od Tišnova.

Historie: První písemná zpráva o obci je z roku 1240.

Znak: Rozhodnutí č. 30 ze dne 7. 10. 2003

V červeném štítě nad zeleným trojvrším s hořící stříbrnou svíčkou ve zlaté miskovité lampičce s ouškem stříbrná monstrance se zlatými paprsky.

Literatura a prameny: HOSÁK, Ladislav, *Historický místopis*, str. 340.

466. SVĚTLÁ

Okres: Blansko

Počet obyvatel: 222

Poloha: Obec leží 10 km severovýchodně od Boskovic.

Historie: Poprvé se obec připomíná roku 1499.

Znak: Rozhodnutí č. 21 ze dne 21. 6. 1999

Ve stříbrném štítě pod červenou hlavou se zlatou položenou berlou se stříbrným sudariem, vrcholem doprava a závitem nahoru, červené srdce, z něhož na zelených stoncích vyrůstají dvě červené růže se zlatými semeníky a zelenými kališními lístky.

Literatura a prameny: HOSÁK, Ladislav, *Historický místopis*, str. 537.

#### 467. SVINOŠICE

Okres: Blansko

Počet obyvatel: 346

Poloha: Obec leží 9 km jihozápadně od Blanska.

Historie: První písemná zmínka o obci pochází z roku 1210.

Znak: Rozhodnutí č. 54 ze dne 31. 5. 2005

V červeno-modře děleném štítě nahoře stříbrná lilie, dole na trávníku dub, obojí zlaté.

Literatura a prameny: HOSÁK, Ladislav, *Historický místopis*, str. 225.

#### 468. SVITÁVKA

Okres: Blansko

Počet obyvatel: 1 693

Poloha: Městys leží 18 km severně od Blanska.

Historie: Sídliště, doložené ve 13. století, bylo roku 1284 trhovou vsí a od roku 1499 městečkem. Znak se vyvinul z pečeti.

Znak: Rozhodnutí č. 51 ze dne 4. 6. 1998

Dělený štít, nahoře ve zlatém poli od pasu vyrůstající svatý Štěpán se zelenou palmovou ratolestí v pravé a se třemi kameny v levé ruce. Dolní pole modro-zlatě šikmo rozdělené černým břevnem, v němž tři růže, červená mezi stříbrnými.

Literatura a prameny: ČAREK, Jiří, *Městské znaky*, str. 369.

#### 469. SYROVICE

Okres: Brno-venkov

Počet obyvatel: 1 382

Poloha: Obec leží asi 17 km jihozápadně od Brna.

Historie: První písemná zmínka o obci je z roku 1294.

Znak: Rozhodnutí č. 104 ze dne 9. 4. 2002

V zeleném štítě šikmý zlatý hrot, v něm tři zkřížené zelené vinné ratolesti, prostřední s kořenem, listem a hroznem, kosmá s hroznem a šikmá s listem.



Literatura a prameny: HOSÁK, Ladislav, *Historický místopis*, str. 218.

470.        SYROVÍN

Okres: Hodonín

Počet obyvatel: 362

Poloha: Obec leží 10 km východně od Kyjova.

Historie: První písemná zmínka o obci je z roku 1371.

Znak: Rozhodnutí č. 97 ze dne 22. 11. 2001

V červeno-stříbrně polceném štítě postavený zlatý meč provázený přiléhajícími odvrácenými vinařskými noži - kosíři opačných barev. V oblouku ostří nožů vinné hrozny, vpravo zlatý, vlevo červený.

Literatura a prameny: HOSÁK, Ladislav, *Historický místopis*, str. 410.

471.        ŠAKVICE

Okres: Břeclav

Počet obyvatel: 1 380

Poloha: Obec ležící asi 6 km jihozápadně od Hustopečí.

Historie: Šakvice se poprvé připomínají roku 1371 pod jménem Čičovice, kdy byla obec z neznámých příčin opuštěná. Toho roku markrabí Jan Jindřich věnoval v Šakvicích rychtu se dvěma lány Volfovi z Přítluk pod podmínkou, že pustou obec znovu osadí.

Znak: Rozhodnutí č. 41 ze dne 17. 10. 1997

Stříbrný štít s červeným tlapatým heroldským křížem. V prvním poli stojící doleva obrácená černá kočka, ve druhém poli stojící čejka přirozených barev s červenou zbrojí, ve třetím poli černý, doleva obrácený lev s červenou zbrojí, ve čtvrtém poli černý papežský kříž.

Literatura a prameny: NEKUDA, Vladimír, *Břeclavsko*, str. 609.

472.        ŠANOV

Okres: Znojmo

Počet obyvatel: 1 451

Poloha: Obec leží 29 km východně od Znojma.

Historie: První písemná zmínka je z roku 1046.

Znak: Rozhodnutí č. 52 ze dne 4. 6. 1998

V modrém štítě stříbrná postavená radlice mezi dvěma dole zkříženými prohnutými zlatými obilnými klasy.

Literatura a prameny: HOSÁK, Ladislav, *Historický místopis*, str. 111.

473.        ŠARATICE

Okres: Vyškov

Počet obyvatel: 1 012

Poloha: Obec leží 8 km jihozápadně od Slavkova u Brna.

Historie: První zmínka je z roku 1209. Roku 1869 se staly městečkem. Znak vychází z pečeti z roku 1715.

Znak: Rozhodnutí č. 51 ze dne 4. 6. 1998

Červeno-modře polcený štít se stříbrnou patou, v ní kosmé modré vlnité břevno. Vpravo stříbrná dvoupatrová věž s černou prolomenou branou, čtyřmi okny a modrou valbovou střechou se dvěma zlatými křížky. Vlevo půl stříbrného vozového kola vynikajícího z poltící linie.

Literatura a prameny: DŘÍMAL, Jaroslav, *Znaky a pečeti*, str. 336.

474.        ŠARDICE

Okres: Hodonín

Počet obyvatel: 2 225

Poloha: Obec leží 8 km jihozápadně od Kyjova.

Historie: První písemná zmínka o obci je z roku 1286.

Znak: Rozhodnutí č. 16 ze dne 9. 12. 2002

Polcený štít, v pravém modrém poli zlatá vinná ratolest se dvěma hrozny a dvěma listy, levé pole červeno-stříbrně dělené, nahoře stříbrný vinařský nůž  $\wp$  kosíř, dole kosmý mlátek, šikmo přeložený želízem, obojí černé.

Literatura a prameny: HOSÁK, Ladislav, *Historický místopis*, str. 401.

475.        ŠATOV

Okres: Znojmo

Počet obyvatel: 1 132

Poloha: Městys ležící 6 km jižně od Znojma.

Historie: První zmínka je z roku 1220. Městečkem se stal v roce 1497 a dostal znak.

Znak: Na stříbrném štítě stojí červená okrouhlá věž z kvádrů. V přízemí má otevřenou bránu se zlatými, černě okovanými vraty a se zlatou vytaženou mříží. Nad branou jsou po stranách dvě klíčové střílny se stříbrným ostěním a nad nimi je cimbuří o čtyřech stínkách. V poschodí jsou vedle sebe dvě obdélná okna se stříbrným ostěním a nahoře opět cimbuří o čtyřech stínkách. Na spodním cimbuří nad branou visí štít s erbem pánů Jindřicha a Buriana z Lichtenburka a Bítova, totiž zlatý štítek a v něm dvě zkřížené ostrve o šesti sucích.

Literatura a prameny: DŘÍMAL, Jaroslav, *Znaky a pečeti*, str. 363.

#### 476. ŠEBETOV

Okres: Blansko

Počet obyvatel: 878

Poloha: Obec leží 8 km severně od Boskovic.

Historie: Nejstarší historická zpráva o obci je z roku 1201, kdy byla obec majetkem kláštera Hradisko u Olomouce.

Znak: Rozhodnutí č. 52 ze dne 4. 6. 1998

V modrém štítě široké červené břevno se stříbrnou zlatě zdobenou mitrou, nahoře zlatá kvádrová zeď se čtyřmi červeně krytými stínkami, pod ní položená stříbrná radlice.

Literatura a prameny: HOSÁK, Ladislav, *Historický místopis*, str. 536.

#### 477. ŠEBROV-KATEŘINA

Okres: Blansko

Počet obyvatel: 772

Poloha: Obec leží 5 km jihozápadně od Blanska.

Historie: První zmínka o obci Šebrov je z roku 1389. Obec Svatá Kateřina se poprvé připomíná roku 1469. Obce byly spojeny v jednu správní jednotku do roku 1868, na čas se osamostatnily a roku 1960 byly opět spojeny.

Znak: Rozhodnutí č. 32 ze dne 27. 5. 2008

Ve zlato-modře polceném štítě vpravo vykořeněná lípa přirozené barvy, vlevo čelně stojící sv. Kateřina ve stříbrném šatě, držící v pravé ruce zelenou palmovou ratolest, levou rukou kosmo postavený stříbrný meč se zlatou záštitou a hlavicí, u levé nohy zlaté rozlomené kolo se stříbrnými noži.

Literatura a prameny: HOSÁK, Ladislav, *Historický místopis*, str. 313.

478.      ŠERKOVICE

Okres: Brno-venkov

Počet obyvatel: 243

Poloha: Obec se nachází 4 km severně od Tišnova.

Historie: První písemná zmínka je z roku 1294.

Znak: Rozhodnutí č. 60 ze dne 26. 5. 2000

V zeleno-stříbrně polceném štítě vpravo dva stříbrné čtyřlísté květy se zlatými středy vpravo nad sebou, vlevo z návrší vyrůstající olše, vše zelené.

Literatura a prameny: HOSÁK, Ladislav, *Historický místopis*, str. 342.

479.      ŠITBOŘICE

Okres: Břeclav

Počet obyvatel: 1 916

Poloha: Obec se nachází asi 12 km severovýchodně od Hustopečí.

Historie: První písemná zpráva je z roku 1255, kdy byla tamní fara pod patronátem rajhradského kláštera. Od 13. století náležela ves například pánům z Deblína či z Lomnice.

Znak: Rozhodnutí č. 21 ze dne 21. 6. 1999

V modrém štítě pod stříbrnou hlavou, v níž jsou vedle sebe černé položené orlí křídlo se zlatým perisoniem a modrý vinný hrozen na zeleném stonku, zlatá hliněná láhev s uchem.

Literatura a prameny: NEKUDA, Vladimír, *Břeclavsko*, str. 613.

480.      ŠLAPANICE

Okres: Brno-venkov

Počet obyvatel: 7 109

Poloha: Město ležící 9 km jihovýchodně od Brna.

Historie: První zmínka je z roku 1235. Roku 1563 se staly městečkem, městem pak roku 1965. Téhož roku si nechalo město vypracovat návrh znaku, v němž se pojí znaky a znamení dvou bývalých částí městečka.

Znak: Červeno-zlatě polcený štít. V červeném pravém poli je horní část zlaté biskupské berly závitěm doleva, ve zlatém, levém poli je v horní části modrý hrozen vína se šesti zrnky visící svisle na zelené ratolesti a pod ním v dolní části pole je stříbrný kosíř, ostřím doprava.

Literatura a prameny: DŘÍMAL, Jaroslav, *Znaky a pečeti*, str. 99.

481.        ŠOŠŮVKA

Okres: Blansko

Počet obyvatel: 670

Poloha: Obec leží 12 km severovýchodně od Blanska.

Historie: První písemná zmínka je z roku 1374.

Znak: Rozhodnutí č. 87 ze dne 27. 6. 2001

V zeleném štítě stříbrný vztyčený rýč bez násady. Hlava štítu dělena, nahoře v modrém poli zlatá osmihrotá hvězda, dole zlatá medová plástev.

Literatura a prameny: HOSÁK, Ladislav, *Historický místopis*, str. 311.

482.        ŠTĚCHOV

Okres: Blansko

Počet obyvatel: 166

Poloha: Obec leží 17 km severozápadně od Blanska.

Historie: První písemná zmínka je z roku 1385.

Znak: Rozhodnutí č. 31 ze dne 25. 11. 2003

Ve stříbrném štítě modrý hrot s postaveným stříbrným mečem se zlatým jílcem přeloženým knížecí čepicí, provázený vpravo lilií a vlevo hornickými kladívky, vše modré.

Literatura a prameny: HOSÁK, Ladislav, *Historický místopis*, str. 328.

483.        ŠTĚPÁNOVICE

Okres: Brno-venkov

Počet obyvatel: 455

Poloha: Obec leží 4 km severozápadně od Tišnova.

Historie: První písemná zpráva je z roku 1589. Název obce je odvozen od Štěpána II. z Kamene, který obcí rozmnožil statky doubravnického kláštera.

Znak: Rozhodnutí č. 34 ze dne 27. 2. 2004

V červeno-modře děleném štítě se zlatou vlnitou patou nahoře rozevřená kniha, dole položená radlice, obojí stříbrné.

Literatura a prameny: HOSÁK, Ladislav, *Historický místopis*, str. 340.

484.      ŠTÍTARY

Okres: Znojmo

Počet obyvatel: 663

Poloha: Městys

Historie: Sídliště doložené ve 13. století, bylo roku 1346 povýšeno na městečko.

Znak: Na červeném štítě je stříbrná hradební zeď z kvádrů, vrcholící cimbuřím o třech stínkách po každé straně uprostřed stojící čtyřhranné věže. Věž má v přízemí otevřenou bránu s vytaženou zlatou mříží, v horním patře obdélné okno a nad ním dvě malá čtvercová okna pod cimbuřím a o třech stínkách. Po obou stranách jsou k věži v úrovni toho nejvyššího podlaží připojeny arkýřové věžičky s jedním oknem. Velká i věž i obě věžičky vrcholí červenými špičatými střechami se zlatými makovicemi a praporečky, z nichž levý je otočen doleva, ostatní doprava.

Literatura a prameny: DŘÍMAL, Jaroslav, *Znaky a pečeti*, str. 364.

485.      ŠUMICE

Okres: Brno-venkov

Počet obyvatel: 248

Poloha: Obec leží asi 8 km západně od Pohořelic.

Historie: První písemná zmínka je z roku 1365.

Znak: Rozhodnutí č. 97 ze dne 22. 11. 2001

V modrém štítě vyrůstají ze zlaté položené radlice dvě odvrácené stříbrné přirozené lilie, každá s jedním listem po straně, mezi nimi zlato-červeně polcený vinný hrozen.

Literatura a prameny: HOSÁK, Ladislav, *Historický místopis*, str. 120.

486.      ŠUMNÁ

Okres: Znojmo

Počet obyvatel: 587

Poloha: Obec leží 18 km severozápadně od Znojma.

Historie: První písemná zmínka o obci je z roku 1798.

Znak: Rozhodnutí č. 70 ze dne 11. 5. 2006

V modrém štítě zvon nad vykořeněným pařezem, obojí zlaté, vpravo stříbrná sekera se zlatým topůrkem, vlevo postavený stříbrný meč se zlatým jílcem.

Literatura a prameny: <http://obecsumna.blog.cz/>

487.      ŠVÁBENICE

Okres: Vyškov

Počet obyvatel: 974

Poloha: Městys leží 10 km východně od Vyškova.

Historie: První zmínka je z roku 1261. Od roku 1540 byly městečkem. Znak se vyvinul z pečeti s erbem vrchnosti, pánů ze Švábenic.

Znak: Na modrém štítě jsou čtyři zlaté šípy uprostřed spojené a směřující do čtyř stran.

Literatura a prameny: DŘÍMAL, Jaroslav, *Znaky a pečeti*, str. 336.

488.      TASOV

Okres: Hodonín

Počet obyvatel: 523

Poloha: Obec leží 6 km jihovýchodně od Veselí nad Moravou.

Historie: První zmínka o obci je z roku 1217.

Znak: Rozhodnutí č. 79 ze dne 22. 1. 2001

Modro-zlatě dělený štít. Nahoře vyrůstající sv. Václav ve stříbrném brnění s červeným pláštěm, držící v pravici na zlaté žerdi stříbrnou korouhev s černou plamennou orlicí. Dole modrý hrot se zlatou osmihrotou hvězdou, provázený vinnými hrozny, vpravo modrým a vlevo zeleným.

Literatura a prameny: HOSÁK, Ladislav, *Historický místopis*, str. 415.

489.      TASOVICE

Okres: Znojmo

Počet obyvatel: 1 291

Poloha: Obec leží 8 km východně od Znojma.

Historie: První písemná zmínka o obci je z roku 1234.

Znak: Rozhodnutí č. 55 ze dne 31. 5. 2005

V modro-červeně polceném štítě vedle sebe doleva obrácená stříbrná radlice a stříbrný vinařský nůž se zlatou rukojetí převýšené zlatou korunou a provázené vpravo zlatým obilným klasem se dvěma listy a vlevo prohnutým zlatým vinným stonkem s přivráceným hroznem a dvěma listy.

Literatura a prameny: HOSÁK, Ladislav, *Historický místopis*, str. 97.

490.      TELNICE

Okres: Brno-venkov

Počet obyvatel: 1 473

Poloha: Obec leží asi 15 km na jihovýchod od Brna,

Historie: První písemná zmínka o obci je z roku 1244.

Znak: Rozhodnutí č. 100 ze dne 26. 4. 1996

Štít rozdělen zlatým kulem, vpravo v červeném poli stříbrná vrba, vlevo v modrém poli stříbrná věž s prolomenou branou, dvěma okny a jehlancovou střechou mezi dvěma vížkami.

Literatura a prameny: HOSÁK, Ladislav, *Historický místopis*, str. 217.

#### 491. TĚMICE

Okres: Hodonín

Počet obyvatel: 875

Poloha: Obec leží 10 km východně od Kyjova.

Historie: První písemný doklad o obci je z roku 1371.

Znak: Rozhodnutí č. 97 ze dne 22. 11. 2001

V modrém štítě stříbrná radlice s červeným vinným hroznem s ratolestí, provázená vpravo doleva obráceným krojidlím a vlevo vinařským nožem - kosířem, obojí zlaté.

Literatura a prameny: HOSÁK, Ladislav, *Historický místopis*, str. 362.

#### 492. TEREZÍN

Okres: Hodonín

Počet obyvatel: 399

Poloha: Obec leží 18 km severozápadně od Hodonína.

Historie: Obec byla založena v roce 1774 a pojmenována po Marii Terezií.

Znak: Rozhodnutí č. 9 ze dne 18. 11. 1998

Pod červenou hlavou se stříbrným rýčem v zeleném poli vinný hrozen provázený dvěma obilnými klasy, vše zlaté.

Literatura a prameny: HOSÁK, Ladislav, *Historický místopis*, str. 262.

#### 493. TĚŠANY

Okres: Brno-venkov

Počet obyvatel: 1 231

Poloha: Obec leží 23 km jihovýchodně od Brna.



Historie: První zmínka je z roku 1131.

Znak: Rozhodnutí č. 87 ze dne 27. 6. 2001

V zeleném štítě pod rozevřenou knihou podkova, obojí stříbrné, provázené dvěma zlatými vinnými hrozny na stonku s jedním listem.

Literatura a prameny: HOSÁK, Ladislav, *Historický místopis*, str. 270.

#### 494. TETČICE

Okres: Brno-venkov

Počet obyvatel: 1 042

Poloha: Obec leží asi 20 km západně od Brna.

Historie: První písemná zmínka pochází z roku 1349.

Znak: Rozhodnutí č. 31 ze dne 25. 11. 2003

V zeleno-modře sniženě stříbrným vlnitým břevnem děleném štítě nahoře stříbrný květ na stonku se zlatým středem, dole stříbrná štika.

Literatura a prameny: HOSÁK, Ladislav, *Historický místopis*, str. 345.

#### 495. TIŠNOV

Okres: Brno-venkov

Počet obyvatel: 8 780

Poloha: Město se nachází 22 km severozápadně od Brna.

Historie: V písemných pramenech je Tišnov poprvé uváděn v roce 1233 v souvislosti s klášteřem Porta coeli. Byl trhovou vsí na důležité obchodní zemské stezce. V průběhu 13. století se Tišnov vyvinul v městečko. Postupně nabývalo na charakteru středověkého města. Na město byl Tišnov povýšen roku 1788. Znak se vyvinul z pečeti doložené na listině z roku 1659, ale pocházející pravděpodobně již z konce 15. století.

Znak: Na modrém štítě je zlatý dvouocasý lev. Štít obklopuje ozdobná bronzová obruba, na jejímž horním okraji spočívá stříbrná zděná koruna s pěti stínkami.

Literatura a prameny: DŘÍMAL, Jaroslav, *Znaky a pečeti*, str. 100.

#### 496. TOPOLANY

Okres: Vyškov

Počet obyvatel: 321

Poloha: Obec leží 4 km východně od Vyškova.

Historie: První písemná zpráva je z roku 1349.

Znak: Rozhodnutí č. 41 ze dne 17. 10. 1997

Ve stříbrném štítě červený kůl, v jehož horní polovině je 6 (4,2) stříbrných kuželů, v dolní části 3 (1,2) zlatá jablka. Po obou stranách kůlu vyrůstá ze zeleného trávníku topol přirozených barev.

Literatura a prameny: HOSÁK, Ladislav, *Historický místopis*, str. 292.

497. TRBOUŠANY

Okres: Brno-venkov

Počet obyvatel: 339

Poloha: Obec leží 10 km severně od Pohořelic.

Historie: První písemná práva je z roku 1537.

Znak: Rozhodnutí č. 83 ze dne 5. 4. 2001

Zlato-modře polcený štít, vpravo půl černého orla s červenou zbrojí, majícího na hrudi červené srdce přeložené vztyčeným stříbrným mečem a na křídle stříbrnou růži, vlevo vedle sebe vztyčený stříbrný vinařský nůž se zlatou rukojetí a uťatý zlatý výhonek chřestu, pod nimi zlatý vinný hrozen se dvěma listy.

Literatura a prameny: HOSÁK, Ladislav, *Historický místopis*, str. 233.

498. TROSKOTOVICE

Okres: Znojmo

Počet obyvatel: 634

Poloha: Městys leží 11 km jihozápadně od Pohořelic.

Historie: První zmínka je z roku 1252. Roku 1535 byly povýšeny na městečko a obdařeny pečeti dle vrchnosti.

Znak: Stříbrný štít se třemi černými pruhy v horní polovině štítu (erb kunštátský).

Literatura a prameny: DŘÍMAL, Jaroslav, *Znaky a pečeti*, str. 364.

499. TROUBSKO

Okres: Brno-venkov

Počet obyvatel: 2 165

Poloha: Obec leží asi 10 km jihozápadně od Brna.

Historie: V písemných pramenech je obec poprvé uváděna roku 1237. V roce 1876 se stalo městečkem. Znak vychází z pečeti z roku 1662.

Znak: Rozhodnutí č. 23 ze dne 29. 3. 1995

V modrém štítě vpravo zlatý stonek vinné révy se dvěma hrozny a třemi listy, vlevo vedle sebe vinařský nůž a krojidlo, obé stříbrné.

Literatura a prameny: DŘÍMAL, Jaroslav, *Znaky a pečeti*, str. 102.

500. TRSTĚNICE

Okres: Znojmo

Počet obyvatel: 542

Poloha: Obec leží asi 11 km jihozápadně od Moravského Krumlova.

Historie: První písemná zmínka o obci je z roku 1247.

Znak: Rozhodnutí č. 60 ze dne 21. 9. 2005

V modrém štítě polovina zlatého rozkřídleného draka s červeným jazykem a zeleným vinným hroznem na hrudi, pod ním dolní polovina stříbrného palečného kola.

Literatura a prameny: HOSÁK, Ladislav, *Historický místopis*, str. 129.

501. TUČAPY

Okres: Vyškov

Počet obyvatel: 523

Poloha: Obec leží 18 km severovýchodně od Kyjova.

Historie: První zmínka je z roku 1358.

Znak: Rozhodnutí č. 92 ze dne 8. 10. 2001

V červeném štítě zlatá vykořeněná vrba provázená dole dvěma vyrůstajícími stříbrnými kužely.

Literatura a prameny: HOSÁK, Ladislav, *Historický místopis*, str. 292.

502. TVAROŽNÁ

Okres: Brno-venkov

Počet obyvatel: 1 204

Poloha: Obec leží 12 km východně od Brna.

Historie: První písemná zmínka je z roku 1288.

Znak: Rozhodnutí č. 85 ze dne 21. 1. 1996

V zeleném štítě zkřížené stříbrné vidle a kopáč se dvěma zuby.

Literatura a prameny: HOSÁK, Ladislav, *Historický místopis*, str. 214.

503. TVAROŽNÁ LHOTA

Okres: Hodonín

Počet obyvatel: 895

Poloha: Obec leží 4 km jihovýchodně od Strážnice.

Historie: Obec Tvarožná Lhota je připomínána už v roce 1486 jako součást strážnického panství. V době vlády hrabat Magni v 18. století vznikl nejstarší obecní typář. V kruhovém pečetním poli jsou umístěny motivy vinných hroznů a kosíře. Z pečeti vychází znak obce.

Znak: Rozhodnutí č. 87 ze dne 27. 6. 2001

V červeno-modře kosmo děleném štítě vinařský nůž - kosíř provázený dvěma vinnými hrozny, vše zlaté.

Literatura a prameny: HOSÁK, Ladislav, *Historický místopis*, str. 420.

#### 504. TVORĚHRÁZ

Okres: Znojmo

Počet obyvatel: 366

Poloha: Obec leží 10 km severovýchodně od Znojma.

Historie: První písemná zmínka je z roku 1349.

Znak: Rozhodnutí č. 55 ze dne 31. 5. 2005

V modrém štítě zlatá věž s cimbuřím, dvěma černými okny a obloukovou branou převýšená fasetově střídavě stříbrno-černě polceným a děleným liliovým křížem, provázeným dvěma odkloněnými zlatými obilnými klasy, každý s odvráceným listem. Po stranách dva prohnuté stonky vinné révy, nahoře s odvráceným hroznem a dole s přivráceným listem, vše stříbrné.

Literatura a prameny: HOSÁK, Ladislav, *Historický místopis*, str. 107.

#### 505. TVRDONICE

Okres: Břeclav

Počet obyvatel: 2 050

Poloha: Tvrdonice se nacházejí 11 km východně od Břeclavi.

Historie: První písemná zmínka o obci je z roku 1264, kdy se psal Jan z Tvrdonic a náležela k týneckému panství, později k lichtenštejnskému. Roku 1538 byly povýšeny na městečko. Byly zemědělskou osadou, jejíž důležitou součástí bylo rybářství, což je zachyceno i ve znaku.

Znak: V červeno-modře děleném štítě nahoře vedle sebe vinný hrozen se dvěma listy, vztyčená radlice a vozové kolo, dole dvě dvojice odvrácených rybářských háčků, vše stříbrné.

Literatura a prameny: NEKUDA, Vladimír, *Břeclavsko*, str. 616.

#### 506. UHERČICE

Okres: Břeclav

Počet obyvatel: 1 029

Poloha: Obec leží 8 km severozápadně od Hustopečí.

Historie: Stará osada, kterou Přemysl Otakar I. a markrabě Vladislav Jindřich propůjčili před rokem 1220 jako léno hraběti Konrádovi z Hardeggu. Od roku 1610 byly součástí mikulovského panství a roku 1614 byly císařem Matyášem povýšeny na městečko. Nejstarší dochovaná pečeť je z roku 1555. Avšak podoba dnešního znaku vychází z pečetě dochované z roku 1600.

Znak: Rozhodnutí č. 10 ze dne 15. 12. 1998

V červeném štítě vyrůstající Panna Maria s Ježíškem ve stříbrném šatě, se zlatými korunami a žezlem, provázená po obou stranách zlatou révovou ratolestí. Pravá má nahoře jeden list a tři hrozny pod sebou, levá jeden list a jeden hrozen.

Literatura a prameny: DŘÍMAL, Jaroslav, *Znaky a pečeti*, str. 145.

#### 507. UHERČICE

Okres: Znojmo

Počet obyvatel: 385

Poloha: Obec leží 13 km jihovýchodně od Jemnice.

Historie: První písemná zpráva je z roku 1312.

Znak: Rozhodnutí č. 41 ze dne 26. 11. 1999

Ve stříbrno-červeně kosmo děleném štítě pod modrou hlavou se třemi zlatými liliemi zlatá korunovaná hlava lva se stříbrnými zuby a červeným jazykem.

Literatura a prameny: HOSÁK, Ladislav, *Historický místopis*, str. 175.

#### 508. UHŘICE

Okres: Blansko

Počet obyvatel: 296

Poloha: Obec leží 14 km severovýchodně od Boskovic.

Historie: První písemná zpráva je z roku 1078.

Znak: Rozhodnutí č. 84 ze dne 11. 5. 2001

V zeleném štítě stříbrná zvonice s červenou valbovou střechou se dvěma makovicemi, zavěšeným zvonem a provázená tlapatými kříži převýšenými korunami, vše zlaté.

Literatura a prameny: HOSÁK, Ladislav, *Historický místopis*, str. 537.

#### 509. UHŘICE

Okres: Hodonín

Počet obyvatel: 700

Poloha: Obec leží 13 km západně od Kyjova.

Historie: První písemná zmínka o obci je z roku 1351.

Znak: Rozhodnutí č. 30 ze dne 7. 10. 2003

V modrém štítě stříbrno-červeně polcená korunovaná orlice s červeným jazykem, nesoucí na hrudi třícípou korouhev opačných barev s černým tlapatým křížem a držící v každém pařátu zlatý vztyčený vinný hrozen na stonku se dvěma listy.

Literatura a prameny: HOSÁK, Ladislav, *Historický místopis*, str. 278.

#### 510. UHŘICE

Okres: Vyškov

Počet obyvatel: 242

Poloha: Obec leží 6 km severovýchodně od Bučovic.

Historie: Nejstarší zmínka o obci je z roku 1327.

Znak: Rozhodnutí č. 92 ze dne 8. 10. 2001

V modrém štítě červeno-stříbrně dělená hradba se čtyřmi stínkami a vlevo se třemi černými koskými břevny. Nad ní vpravo stříbrná růže se zlatým semeníkem a zelenými kališními lístky, vlevo zlaté palečné kolo.

Literatura a prameny: HOSÁK, Ladislav, *Historický místopis*, str. 283.

#### 511. ÚJEZD U BOSKOVIC

Okres: Blansko

Počet obyvatel: 473

Poloha: Obec leží 5 km jižně od Boskovic.

Historie: První písemná zmínka je z roku 1505.

Znak: Rozhodnutí č. 55 ze dne 31. 5. 2005

Stříbrno-zeleně polcený štít s červeným hrotem v patě, v něm stříbrný hřeben. Vpravo vyrůstající orobinec přirozené barvy, levé pole stříbrně mřížované.

Literatura a prameny: HOSÁK, Ladislav, *Historický místopis*, str. 316.

#### 512. ÚJEZD U BRNA

Okres: Brno-venkov

Počet obyvatel: 3 190

Poloha: Město leží 15 km jihovýchodně od Brna.

Historie: První zmínka je z roku 1131. Na městečko byl povýšen roku 1909. Znak vychází z pečeti z roku 1749.

Znak: Rozhodnutí č. 91 ze dne 13. 2. 1996

Zelený štít se stříbrným kosmým břevnem. Na něm hvězda a vinný list, oboje zelené, v horním poli zkřížené klíče, v dolním poli kosmo hrotem dolů položená šavle, oboje stříbrné.

Literatura a prameny: DŘÍMAL, Jaroslav, *Znaky a pečeti*, str. 102.

#### 513. ÚJEZD U ČERNÉ HORY

Okres: Blansko

Počet obyvatel: 239

Poloha: Obec leží 10 km východně od Blanska.

Historie: První písemná zmínka je z roku 1334.

Znak: Rozhodnutí č. 52 ze dne 4. 6. 1998

V zeleném štítě zlatý vzpínající se kůň.

Literatura a prameny: HOSÁK, Ladislav, *Historický místopis*, str. 207.

#### 514. ÚJEZD U ROSIC

Okres: Brno-venkov

Počet obyvatel: 269

Poloha: Obec leží 30 km západně od Brna.

Historie: První písemná zpráva je z roku 1353.

Znak: Rozhodnutí č. 17 ze dne 18. 3. 2003

Ve stříbrném štítě černý kůň s červenou zbrojí a zlatým uzděním, vzpínající se nad červenou růží se zlatým semeníkem a zelenými kališními lístky.

Literatura a prameny: HOSÁK, Ladislav, *Historický místopis*, str. 345.

515. ÚJEZD U TIŠNOVA

Okres: Brno-venkov

Počet obyvatel: 125

Poloha: Obec leží 7 km severozápadně od Tišnova.

Historie: První písemná zmínka je z roku 1334.

Znak: Rozhodnutí č. 60 ze dne 21. 9. 2005

V modrém štítě na zeleném návrší se zlatým rakem volná stříbrná hradba s cimbuřím, černou gotickou branou s otevřenými dřevěnými vraty přirozené barvy a vlevo vynikající stříbrnou věží s cimbuřím s černým obloukovým oknem. Vpravo zlatá berla s doleva vlajícím stříbrným sudariem, vlevo postavený stříbrný šíp se zlatým hrotem a opeřením.

Literatura a prameny: HOSÁK, Ladislav, *Historický místopis*, str. 340.

516. ÚNANOV

Okres: Znojmo

Počet obyvatel: 1 135

Poloha: Obec leží 6 km severně od Znojma.

Historie: První písemná zmínka o obci pochází z roku 1287.

Znak: Rozhodnutí č. 47 ze dne 14. 1. 2000

Ve štítě zelený hrot, v něm je ke zlaté berle závitěm doprava zlatým obojkem přikován černý d'ábel s červenou zbrojí. Pravé pole pětkrát černo-stříbrně dělené, v levém stříbrném poli srdce kvetoucí třemi květy, vše červené.

Literatura a prameny: HOSÁK, Ladislav, *Historický místopis*, str. 101.

517. UNÍN

Okres: Brno-venkov

Počet obyvatel: 203

Poloha: Obec leží 6 km severovýchodně od Tišnova.

Historie: První písemná zpráva je z roku 1349.

Znak: Rozhodnutí č. 75 ze dne 15. 4. 2010

V zeleném štítě nahoře doleva položený gotický klíč zuby nahoru, pod ním položený meč, dole pět vyrůstajících odkloněných obilných klasů, vše zlaté.

Literatura a prameny: HOSÁK, Ladislav, *Historický místopis*, str. 342.



518.

UNKOVICE

Okres: Brno-venkov

Počet obyvatel: 680

Poloha: Obec leží 8 km severovýchodně od Pohořelic.

Historie: První písemná zmínka je z roku 1131.

Znak: Rozhodnutí č. 46 ze dne 17. 4. 2009

V modro-zeleně polceném štítě vpravo zlaté kosmé břevno, vlevo od středu vyniká půl stříbrného kalicha.

Literatura a prameny: HOSÁK, Ladislav, *Historický místopis*, str. 241.

519.

ÚSOBRNO

Okres: Blansko

Počet obyvatel: 424

Poloha: Obec leží 16 km severovýchodně od Boskovic.

Historie: První písemná zmínka je z roku 1073.

Znak: Rozhodnutí č. 21 ze dne 21. 6. 1999

V modrém štítě palisáda, z ní vyrůstá roubená věž se dvěma okny a stanovou střechou, vše zlaté. Na palisádě šikmo položená modrá radlice hrotem nahoru, kosmo protknutá černým krojidlím hrotem dolů. Nad věží zlatá seříznutá krokev s černými kouty, přes ně dvě červené růže se zlatými semeníky.

Literatura a prameny: HOSÁK, Ladislav, *Historický místopis*, str. 537.

520.

VACENOVICE

Okres: Hodonín

Počet obyvatel: 2 146

Poloha: Obec leží 8 km jihovýchodně od Kyjova.

Historie: První písemná zmínka o obci pochází z roku 1228.

Znak: Rozhodnutí č. 55 ze dne 31. 5. 2005

V zeleném štítě stříbrná kvádrovaná hradba s cimbuřím, z prostřední stínky vyrůstá zlatá berla mezi dvěma odkloněnými vztyčenými stříbrnými žaludy na zlatých stoncích s odvráceným listem.

Literatura a prameny: HOSÁK, Ladislav, *Historický místopis*, str. 405.

521.

VALCHOV

Okres: Blansko

Počet obyvatel: 464

Poloha: Obec leží 5 km východně od Boskovic.

Historie: První písemná zmínka o obci pochází z roku 1505.

Znak: Rozhodnutí č. 83 ze dne 5. 4. 2001

Štít s červeným hrotem, v něm dolů obrácené stříbrné postříhačské nůžky a mezi jejich rameny zlaté palečné kolo pod kosmým stříbrným želízkiem, šikmo přeložené zlatým mlátkem. Pravé pole štítu černo-zlatě šikmo dělené, levé zlato-černě kosmo dělené, v obou po jednom zeleném dubovém věníku.

Literatura a prameny: HOSÁK, Ladislav, *Historický místopis*, str. 316.

## 522. VALTICE

Okres: Břeclav

Počet obyvatel: 3 652

Poloha: Město leží 9 km západně od Břeclavi.

Historie: Poprvé se Valtice představují v roce 1192 pod názvem Veldesperch. Český název Valtice je doložen poprvé v letech 1527 až 1528. Dnešní město vzniklo kolonizací pasovského biskupství. První historické zprávy o Valticích známe z přelomu 12. století, kdy město přešlo z držav biskupů do moci rodu Seefeldů. Od roku 1395 vlastnili celé Valtice Lichtenštejnové. Významná etapa pro město začala v roce 1627, kdy z něj Karel z Lichtenštejna učil své rezidenční sídlo. V následujících desetiletích Karlovi nástupci budovali město. Místo středověkého hradu, který byl pobourán kolem roku 1630, vystavěli zámek, dnešní dominantu města. Ve vlastnictví Lichtenštejnů byly Valtice až do roku 1945.

Znak: Rozhodnutí č. 926 ze dne 7. 5. 1992

Polcený štít, vpravo třikrát zlato-červeně dělený, vlevo ve zlatě dva červené klíny sahající do poloviny pole.

Literatura a prameny: ZEMEK, Metoděj, *Valtice*.

## 523. VANOVICE

Okres: Blansko

Počet obyvatel: 520

Poloha: Obec leží 11 km severně od Boskovic.

Historie: První písemná zmínka je z roku 1176, kdy byla obec jmenována v listině Vladislava II.

Znak: Rozhodnutí č. 24 ze dne 27. 1. 1997

V černém štítě stříbrný hrot se zeleným vykořeněným stromkem bez listů. Hrot je provázen vztyčeným klíčem a kalichem, obojí zlaté.

Literatura a prameny: HOSÁK, Ladislav, *Historický místopis*, str. 320.

#### 524. VAVŘINEC

Okres: Blansko

Počet obyvatel: 822

Poloha: Obec leží 40 km severovýchodně od Brna.

Historie: První zmínka o obci je z roku 1378.

Znak: Rozhodnutí č. 45 ze dne 5. 10. 2004

Dělený štít, nahoře modro-zeleně polcený, vpravo doleva obrácený půlměsíc s tváří provázený vlevo osmihrotou hvězdou, obojí zlaté, vlevo stříbrný kůň ve skoku, v dolním stříbrném poli na zeleném dvojvrší lípa přirozené barvy.

Literatura a prameny: HOSÁK, Ladislav, *Historický místopis*, str. 311.

#### 525. VÁŽANY

Okres: Blansko

Počet obyvatel: 218

Poloha: Obec leží 6 km severně od Boskovic.

Historie: První písemná zmínka o obci pochází z roku 1167.

Znak: Rozhodnutí č. 17 ze dne 18. 3. 2003

V modrém štítě mezi dvěma zkříženými otkami, zlatou a stříbrnou, zlatá berla se stříbrným sudariem vlajícím do stran, provázená nahoře dvěma stříbrnými růžemi s červenými semeníky a zelenými kališními lístky.

Literatura a prameny: HOSÁK, Ladislav, *Historický místopis*, str. 537.

#### 526. VÁŽANY

Okres: Vyškov

Počet obyvatel: 428

Poloha: Obec leží 7 km jihovýchodně od Vyškova.

Historie: První písemná zmínka o obci pochází z roku 1348.

Znak: Rozhodnutí č. 15 ze dne 19. 1. 2007

V červeném štítě šikmo dolů položená větev jilmu se čtyřmi listy a čtyřmi plody, vše stříbrné.

Literatura a prameny: HOSÁK, Ladislav, *Historický místopis*, str. 305.

527. VÁŽANY NAD LITAVOU

Okres: Vyškov

Počet obyvatel: 685

Poloha: Obec leží 3 km jihozápadně od Slavkova u Brna.

Historie: První písemná zmínka o obci pochází z roku 1287.

Znak: Rozhodnutí č. 99 ze dne 3. 4. 1996

Dělený štít, horní polovina modro-červeně polcená, vpravo stříbrný nůž, vlevo rostoucí stříbrný jednorozec, v dolní stříbrné polovině modré vlnité břevno.

Literatura a prameny: HOSÁK, Ladislav, *Historický místopis*, str. 210.

528. VEDROVICE

Okres: Znojmo

Počet obyvatel: 810

Poloha: Obec leží 8 km jihovýchodně od Moravského Krumlova.

Historie: První písemná zmínka o obci pochází z roku 1369.

Znak: Rozhodnutí č. 79 ze dne 22. 1. 2001

V červeno-stříbrně polceném štítě vpravo zlatá vydra hlavou dolů čelně hledící, vlevo zelená vykořeněná hrušeň s černým kmenem a třemi (1,2) zlatými hruškami.

Literatura a prameny: HOSÁK, Ladislav, *Historický místopis*, str. 121.

529. VELATICE

Okres: Brno-venkov

Počet obyvatel: 648

Poloha: Obec leží 10 km východně od Brna.

Historie: První písemná zmínka o obci pochází z roku 1288.

Znak: Rozhodnutí č. 54 ze dne 27. 3. 2000

Ve stříbrném štítě zelený hrot, v něm vztyčené krojidlo provázené dvěma vztyčenými odvrácenými radlicemi, vše stříbrné. Hrot je provázen dvěma černými nádobami, každá s uchem vlevo.

Literatura a prameny: HOSÁK, Ladislav, *Historický místopis*, str. 214.

530. VELENOV

Okres: Blansko

Počet obyvatel: 216

Poloha: Obec leží 6 km východně od Boskovic.

Historie: První písemná zmínka o obci pochází z roku 1378.

Znak: Rozhodnutí č. 100 ze dne 14. 3. 2002

Ve zlato-červeně děleném štítě nahoře vyskakující černý kůň s červenou zbrojí a uzděním, dole stříbrný hřeben.

Literatura a prameny: HOSÁK, Ladislav, *Historický místopis*, str. 316.

531. VELEŠOVICE

Okres: Vyškov

Počet obyvatel: 1 203

Poloha: Obec leží asi 4 km severozápadně od Slavkova u Brna.

Historie: První písemná zmínka o Velešovicích je z roku 1131.

Znak: Rozhodnutí č. 16 ze dne 9. 12. 2002

V modrém štítě stříbrné vozové kolo s vyrůstajícím zlatým latinským křížem.

Literatura a prameny: HOSÁK, Ladislav, *Historický místopis*, str. 202.

532. VELKÁ NAD VELIČKOU

Okres: Hodonín

Počet obyvatel: 2 879

Poloha: Obec leží 13 km jihovýchodně od Veselí nad Moravou.

Historie: První písemná zmínka je z roku 1228. Roku 1370 se o ní mluví jako o městečku. Znak vychází z pečeti užívané v 18. století.

Znak: Rozhodnutí č. 15 ze dne 19. 1. 2007

V modrém štítě nad sníženým stříbrným vlnitým břevnem stříbrný kostel, loď se dvěma dvojicemi černých oken vedle sebe, s červenou valbovou střechou se třemi zlatými makovicemi. K lodi zleva přiléhá stejně vysoká stříbrná věž s vysokým černým prolomeným vchodem, s červenou stanovou střechou se zlatou makovicí a stříbrno-červeně čtvrceným praporcem. Ze střechy věže šikmo vyniká zlatý věnec na žerdí. Dole v patě položena stříbrná orientální šavle se zlatým jílcem.

Literatura a prameny: DŘÍMAL, Jaroslav, *Znaky a pečeti*, str. 201.

533. VELKÉ BÍLOVICE

Okres: Břeclav

Počet obyvatel: 3 852

Poloha: Obec se nachází asi 16 km severně od Břeclavi.

Historie: První zprávy o obci jsou z roku 1306, kdy je po smrti Sigfrida Sirotky získal Tobiáš z Bechyně.

Znak: Rozhodnutí č. 56 ze dne 13. 6. 1995

Na červeném štítě se zlatým kulem černá tyč ovinutá dvěma zelenými stonky vinné révy se zelenými listy zakončenými zlatým hroznem, provázená stříbrným vinařským nožem a radlicí.

Literatura a prameny: NEKUDA, Vladimír, *Břeclavsko*, str. 636.

534. VELKÉ HOSTĚŘÁDKY

Okres: Břeclav

Počet obyvatel: 456

Poloha: Obec leží asi 20 km severovýchodně od Hustopečí.

Historie: První písemná zmínka pochází z roku 1210, kdy je Lev z Klobouk odkázal zábrdovickému klášteru.

Znak: Rozhodnutí č. 92 ze dne 8. 10. 2001

Ve stříbrno-zeleně děleném štítě nahoře červená kvádřovaná věž s cimbuřím podložená dvěma zkříženými černými palcáty, dole zlatý vinný hrozen provázený dvěma přivrácenými stříbrnými vinařskými noži (kosíři) se zlatými rukojeťmi.

Literatura a prameny: NEKUDA, Vladimír, *Břeclavsko*, str. 641.

535. VELKÉ NĚMČICE

Okres: Břeclav

Počet obyvatel: 1 752

Poloha: Městys leží asi 8 km severozápadně od Hustopečí.

Historie: První zmínka o obci je z roku 1220, kdy náležela k cisterciáckému velehradskému klášteru. V roce 1549 byly povýšeny na městečko. Na pečeti užívalo městečko symbolu (berly), který připomínal jeho klášterní vrchnost. Doložen je od 17. století.

Znak: V červeno-zlatě polceném štítě vpravo vyrůstající stříbrná berla se stříbrným sudariem se zlatým třepením, vlevo vynikající půl černého orla s červeným jazykem.

Literatura a prameny: ČAREK, Jiří, *Městské znaky*, str. 404.

536. VELKÉ OPATOVICE

Okres: Blansko

Počet obyvatel: 3 800

Poloha: Město ležící 14 km severně od Boskovic.

Historie: Ves, doložená od roku 1281, byla povýšena na město roku 1967. Nejpozději od roku 1601 však užívaly pečeť, ze které vychází i dnešní podoba znaku.

Znak: Polcený štít zlatý a stříbrný. Pravá, zlatá polovina je prázdná, v levé, stříbrné je polovina doleva hledící černé orlice s červenou zbrojí a s korunou na hlavě.

Literatura a prameny: ČAREK, Jiří, *Městské znaky*, str. 404.

537. VELKÉ PAVLOVICE

Okres: Břeclav

Počet obyvatel: 3 044

Poloha: Město leží 17 km severozápadně od Břeclavi.

Historie: První písemný záznam o obci je z roku 1252, kdy tehdejší majitel Boček z Obřan dával část vinného desátku cisterciáckému klášteru ve Žďáře. Roku 1891 byla obec povýšena na městys a císařským dekretem získala nový znak. V roce 1967 byly povýšeny na město.

Znak: Znak je podélně rozdělen na dvě části. V levé polovině se vznáší stříbrný zavnutý šíp na modrém poli. V pravé polovině jsou čtyři šikmé pruhy, od horní části se střídají červené pruhy se zlatými. Znak je ozdoben zlatou arabeskou s letopočtem 1891.

Význam prvků není nikde vysvětlen. Šíp byl přejat ze znaku slavného moravského rodu pánů z Kravař a Cimburku, kteří vlastnili Pavlovice v letech 1368-1436. Význam pruhů není znám, jedná se pravděpodobně o estetickou výplň druhé poloviny.

Literatura a prameny: NEKUDA, Vladimír, *Břeclavsko*, str. 648; [www.velke-pavlovice.cz](http://www.velke-pavlovice.cz)

538. VELKÝ KARLOV

Okres: Znojmo

Počet obyvatel: 408

Poloha: Obec leží 23 km východně od Znojma.

Historie: První zpráva o obci je z roku 1965. Jedná se o novou obec budovanou od roku 1953 pro potřeby tehdejšího JZD.

Znak: Rozhodnutí č. 16 ze dne 9. 12. 2002

Ve zlatém štítě se zeleným lemem tři odkloněné zelené obilné klasy, krajní s jedním listem, doleva přeložené černou ostrví.

Literatura a prameny: [www.velkykarlov.cz](http://www.velkykarlov.cz)

#### 539. VÉMYSLICE

Okres: Znojmo

Počet obyvatel: 665

Poloha: Městys leží asi 6 km jihozápadně od Moravské Krumlova.

Historie: První písemná zmínka o obci je z roku 1234. Roku 1556 byly povýšeny na městečko a dostaly pečeť i znak.

Znak: Na modrém štítě je svisle postavená červená stěla, obrácená špicí vzhůru a na zadním konci ukončená kruhem.

Literatura a prameny: DŘÍMAL, Jaroslav, *Znaky a pečeti*, str. 365.

#### 540. VESELÍ NAD MORAVOU

Okres: Hodonín

Počet obyvatel: 11 266

Poloha: Město leží 14 km jižně od Uherského Hradiště.

Historie: Starobylá osada, o které je první zmínka roku 1261. Na ochranu důležité obchodní cesty stál ve Veselí hrad, pod kterým se vyvinulo město. Poprvé je zmíněno roku 1406. Znak se vyvinul z pečeti užívané už od 15. století.

Znak: Rozhodnutí č. 62 ze dne 14. 6. 2000

V dolní části červeného štítu nízká kvádrovaná zeď, z ní vyrůstá uprostřed kvádrovaná věž s prázdnou branou a širokým cimbuřím a po stranách dvě menší věže s cimbuřím a jedním černým oknem, vše stříbrné.

Literatura a prameny: DŘÍMAL, Jaroslav, *Znaky a pečeti*, str. 201.

#### 541. VĚTEŘOV

Okres: Hodonín

Počet obyvatel: 529

Poloha: Obec ležící 6 km západně od Kyjova.



Historie: První zmínka o obci je z roku 1131.

Znak: Rozhodnutí č. 17 ze dne 18. 3. 2003

V zeleném štítě na zlatém trojvrší stříbrný klín s osmihrotým křížem nad hvězdou, obojí červené, z trojvrší vyrůstají do stran dva zlaté stonky, každý s jedním vinným hroznem a listem.

Literatura a prameny: HOSÁK, Ladislav, *Historický místopis*, str. 278.

#### 542. VEVERSKÁ BÍTÝŠKA

Okres: Brno-venkov

Počet obyvatel: 3 085

Poloha: Městys se nachází asi 25 km severozápadně od Brna.

Historie: Název obce je odvozen od blízkého hradu Veveří. Veverská Bítýška vznikla patrně po založení hradu, o němž je první písemná zmínka z roku 1213. První písemná zpráva o obci pochází až z roku 1376. Městečkem je od roku 1424. Znak je doložen pečeti z roku 1557.

Znak: Polcený štít, do pravého modrého pole vyniká půl moravské orlice. Levé pole třikrát zlato - modře polcené.

Literatura a prameny: DŘÍMAL, Jaroslav, *Znaky a pečeti*, str. 103.

#### 543. VEVERSKÉ KNÍNICE

Okres: Brno-venkov

Počet obyvatel: 912

Poloha: Obec leží asi 20 km západně od Brna.

Historie: Poprvé je obec zmíněna v souvislosti s klášteřem Porta coeli v roce 1233.

Znak: Rozhodnutí č. 52 ze dne 4. 6. 1998

Ve stříbrném štítě na zeleném trávníku modrá válcová věž s jedním prázdným oknem a červenou kuželovitou střechou zakončenou zlatou makovicí.

Literatura a prameny: HOSÁK, Ladislav, *Historický místopis*, str. 287.

#### 544. VILÉMOVICE

Okres: Blansko

Počet obyvatel: 283

Poloha: Obec leží 10 km východně od Blanska.

Historie: První písemná zmínka o obci je z roku 1267.

Znak: Rozhodnutí č. 75 ze dne 15. 4. 2010

Zeleno-stříbrně polcený štít s modrou vlnitou patou. Vpravo dvě zlaté osmihroté hvězdy nad sebou, vlevo vztyčená volná ruka přirozené barvy držící se kmene zprava vzhůru vyrůstajícího zeleného smrku.

Literatura a prameny: HOSÁK, Ladislav, *Historický místopis*, str. 311.

#### 545. VINIČNÉ ŠUMICE

Okres: Brno-venkov

Počet obyvatel: 1 247

Poloha: Obec leží 18 km východně od Brna.

Historie: První písemná zmínka o obci je z roku 1371.

Znak: Rozhodnutí č. 23 ze dne 29. 3. 1995

Zeleno-stříbrně polcený štít, v pravé polovině vedle sebe vinařský nůž a krojidlo, obě stříbrné, v levé polovině modrý vinný hrozen na zeleném stonku s jedním listem.

Literatura a prameny: HOSÁK, Ladislav, *Historický místopis*, str. 307.

#### 546. VÍSKY

Okres: Blansko

Počet obyvatel: 253

Poloha: Obec leží 6 km severozápadně od Boskovic.

Historie: První písemná zmínka pochází z roku 1450.

Znak: Rozhodnutí č. 87 ze dne 27. 6. 2001

V červeném štítě stříbrný hřeben, provázený nahoře dvěma zlatými zvony a dole stříbrným obrněným ramenem držícím zlatý plamenný meč se stříbrným jílcem.

Literatura a prameny: HOSÁK, Ladislav, *Historický místopis*, str. 316.

#### 547. VISŇOVÉ

Okres: Znojmo

Počet obyvatel: 1 083

Poloha: Městys leží 20 km severovýchodně od Znojma.

Historie: První zmínka o obci je z roku 1234. Městečkem se stalo před rokem 1535.

Znak vychází z pečeti užívané v letech 1435-1583.

Znak: Štít polcený. V pravém, modrém poli je stříbrné břevno, v levém, červeném poli jsou na spodu tři zelené kopce a na středním, nejvyšším z nich stojí stříbrný kohout.

Literatura a prameny: DŘÍMAL, Jaroslav, *Znaky a pečeti*, str. 366.

548. VÍTONICE

Okres: Znojmo

Počet obyvatel: 251

Poloha: Obec leží 14 km severovýchodně od Znojma.

Historie: První písemná zmínka je z roku 1351.

Znak: Rozhodnutí č. 87 ze dne 27. 6. 2001

V modrém štítě na kosmé stříbrné ostrvi zlatý korunovaný dvouocasý lev s červenou zbrojí držící v pravé přední tlapě stříbrný zvonek.

Literatura a prameny: HOSÁK, Ladislav, *Historický místopis*, str. 105.

549. VLASATICE

Okres: Brno-venkov

Počet obyvatel: 785

Poloha: Obec leží 7 km jihozápadně od Pohořelic.

Historie: První zmínka je z roku 1276. Povýšeny na městečko byly roku 1538 a byl jim dán i znak.

Znak: Na modrém štítě stojí na šikmo rozšířeném soklu stříbrná šestihranná věž s křížem děleným oknem v přízemí i v poschodí. Mezi patry je římsa. Věž vrcholí pěti stínkami cimbuří s červenou valbovou střechou se zlatými makovicemi.

Literatura a prameny: DŘÍMAL, Jaroslav, *Znaky a pečeti*, str. 150.

550. VLKOŠ

Okres: Hodonín

Počet obyvatel: 1 011

Poloha: Obec leží 4 km jihovýchodně od Kyjova.

Historie: První písemná zpráva je z roku 1248.

Znak: Rozhodnutí č. 99 ze dne 3. 4. 1996

V modrém štítě stříbrný vlk ve skoku prostřelený zesponu zlatým šípem se stříbrným hrotem a opeřením, provázený v horních rozích zlatými vinnými hrozny.

Literatura a prameny: HOSÁK, Ladislav, *Historický místopis*, str. 406.

551. VNOROVY

Okres: Hodonín

Počet obyvatel: 2 950

Poloha: Obec leží 4 km jihozápadně od Veselí nad Moravou.

Historie: První zmínka o obci Vnorovy je ve falzu z roku 1249, vzniklém v letech 1267-1275. Obec byla povýšena na městečko v roce 1908 a dostala znak. Podoba znaku pochází z pečeti z roku 1701.

Znak: V červeno-stříbrně zúženém dřevěném břevnem přirozené barvy děleném štítě nahoře stříbrné cimbuřové břevno, dole doleva obrácený pluh s kolem přirozené barvy.

Literatura a prameny: DŘÍMAL, Jaroslav, *Znaky a pečeti*, str. 201.

#### 552. VODĚRADY

Okres: Blansko

Počet obyvatel: 508

Poloha: Obec leží 6 km jihovýchodně od Kunštátu.

Historie: První písemná zmínka je z roku 1287.

Znak: Rozhodnutí č. 97 ze dne 22. 11. 2001

Ve zlato-modře děleném štítě nahoře černé beraní rohy s horní částí lebky, dole dva odvrácené zlaté půlměsíce.

Literatura a prameny: HOSÁK, Ladislav, *Historický místopis*, str. 326.

#### 553. VOHANČICE

Okres: Brno-venkov

Počet obyvatel: 169

Poloha: Obec leží 4 km jižně od Tišnova.

Historie: První písemná zmínka je z roku 1255.

Znak: Rozhodnutí č. 47 ze dne 14. 1. 2000

V zeleném štítě dvě vztyčená stříbrná račí klepeta.

Literatura a prameny: HOSÁK, Ladislav, *Historický místopis*, str. 225.

#### 554. VOJKOVICE

Okres: Brno-venkov

Počet obyvatel: 1 082

Poloha: Obec leží 4 km jižně od Rajhradu.

Historie: První písemná zmínka je z roku 1104.

Znak: Rozhodnutí č. 45 ze dne 19. 2. 1998

V červeném štítě doleva položený rošt, pod ním vozové kolo, vše zlaté.

Literatura a prameny: HOSÁK, Ladislav, *Historický místopis*, str. 241.

555.        VRACOV

Okres: Hodonín

Počet obyvatel: 4 484

Poloha: Město leží 8 km jihovýchodně od Kyjova.

Historie: První zmínka je z roku 1201. V roce 1355 se poprvé nazývá městečkem. Roku 1967 byl povýšen na město. Znak vychází z pečeti užívané v 16. století.

Znak: V dolní polovině modrého štítu je část hradební zdi, sestávající se ze čtyř řad stříbrných kvádrů. Zeď nedosahuje až k patě štítu, ani k jeho bočním stranám, nýbrž zužuje se shora dolů z obou stran stupňovitě. Nad zdí vynikají tři nevysoké okrouhlé věže, rovněž stříbrné, z nichž střední je o málo vyšší a širší. Má čtyři viditelná úzká okna, kdežto boční věže mají po třech. Věže mají vysoké kuželové červené střechy se zlatými makovicemi a špicemi s křížky.

Literatura a prameny: DŘÍMAL, Jaroslav, *Znaky a pečeti*, str. 204.

556.        VRACOVICE

Okres: Znojmo

Počet obyvatel: 200

Poloha: Obec leží 13 km severozápadně od Znojma.

Historie: První písemná zmínka je z roku 1323.

Znak: Rozhodnutí č. 100 ze dne 14. 3. 2002

Ve zlato-modře polceném štítě na zelené patě stříbrná okrouhlá kaple s věží s červenými střechami, dvěma černými okny a zlatým křížkem, k níž zprava přiléhá černá prázdná brána, vpravo nahoře zkřížené černé ostrve, vlevo postavený zlato-červeně polcený plamenný meč se zlatým jílcem.

Literatura a prameny: HOSÁK, Ladislav, *Historický místopis*, str. 181.

557.        VRANOV

Okres: Brno-venkov

Počet obyvatel: 755

Poloha: Obec leží 15 km severně od Brna.

Historie: První písemná zmínka o obci je z roku 1365.

Znak: Rozhodnutí č. 62 ze dne 15. 11. 2005

V červeno-zlatě zvýšeně děleném štítě nahoře zlatá koruna dole modrý mariánský anagram.

Literatura a prameny: HOSÁK, Ladislav, *Historický místopis*, str. 304.

#### 558. VRANOV NAD DYJÍ

Okres: Znojmo

Počet obyvatel: 819

Poloha: Městys leží 18 km západně od Znojma.

Historie: Zeměpanský hrad se poprvé připomíná roku 1100. Pod hradem se vyvinulo městečko, zmíněné poprvé roku 1323. Znak vychází z pečeti z roku 1749.

Znak: Na červeném štítě je hradební zeď ze stříbrných kvádrů bez cimbuří. Uprostřed je otevřená brána s vytaženou modrou mříží a po obou stranách malé branky půlkruhem zaklenuté a zavřené. Nad brankami vyčnívají nade zdi dvě okrouhlé věže rovněž stříbrné, každá s jedním polokruhově zaklenutým oknem v dolním poschodí a se dvěma obdélnými okny v horním patře, se třemi stínkami cimbuří a špičatou modrou střechou. Nad branou mezi dvěma věžemi hradební zeď, zvýšená jakýmsi polokruhovým štítem, na kterém stojí černá vrána s křídly k letu pozdviženými.

Literatura a prameny: DŘÍMAL, Jaroslav, *Znaky a pečeti*, str. 366.

#### 559. VRANOVA

Okres: Blansko

Počet obyvatel: 347

Poloha: Obec leží severozápadně od Letovic.

Historie: První zmínka o obci je z roku 1398.

Znak: Rozhodnutí č. 97 ze dne 22. 11. 2001

V modrém štítě zlatý hrot, v něm na kosmé černé ostrvi černá vrána s červenou zbrojí, nad ní modrá vztyčená radlice a krojídlo, hrot je provázen dvěma stříbrnými růžemi s červenými semeníky a zelenými kališními lístky.

Literatura a prameny: HOSÁK, Ladislav, *Historický místopis*, str. 320.

#### 560. VRANOVICE

Okres: Brno-venkov

Počet obyvatel: 2 047

Poloha: Obec leží 30 km jižně od Brna.

Historie: Stará osada zmiňovaná v roce 1257. Na městečko byly povýšeny v roce 1880.

Znak vychází z pečeti dochovaných z let 1644 a 1707.

Znak: Rozhodnutí č. 104 ze dne 9. 4. 2002

V červeném štítě zlatá lilie, provázená po stranách dvěma odvrácenými stříbrnými vinařskými noži se zlatými rukojeťmi a dole stříbrným vinným hroznem.

Literatura a prameny: DŘÍMAL, Jaroslav, *Znaky a pečeti*, str. 151.

#### 561. VRANOVSKÁ VES

Okres: Znojmo

Počet obyvatel: 247

Poloha: Obec leží 15 km severozápadně od Znojma.

Historie: Obec byla založena kolem roku 1786.

Znak: Rozhodnutí č. 100 ze dne 14. 3. 2002

V zeleno-červeně polceném štítě postavený stříbrný meč se zlatým jílcem prostrčený zlatou korunou.

Literatura a prameny: HOSÁK, Ladislav, *Historický místopis*, str. 101.

#### 562. VRATĚNÍN

Okres: Znojmo

Počet obyvatel: 288

Poloha: Obec leží asi 42 km západně od Znojma.

Historie: První písemná zmínka je z roku 1251. Roku 1325 byl povýšen na městečko.

Znak: Rozhodnutí č. 26 ze dne 7. 5. 1997

V zeleném štítě zlatý korunovaný lev s červenou zbrojí držící v pravé tlapě stříbrný meč. V červených koutech štítu stříbrné poštovní trubky se zlatými šňůrami a kováním, náústky k sobě.

Literatura a prameny: DŘÍMAL, Jaroslav, *Znaky a pečeti*, str. 367.

#### 563. VRBICE

Okres: Břeclav

Počet obyvatel: 1 119

Poloha: Obec leží asi 14 km jihovýchodně od Hustopečí.

Historie: Obec vznikla německou kolonizací kolem roku 1220 a byla zvána Michelsdorf. Vrbice se počestila ve 14. století. Roku 1356 se psal Vladislav z Vrbice.

Znak: Rozhodnutí č. 79 ze dne 22. 1. 2001

V modrém štítě zlatý hrot s vykořeněnou vrbou přirozené barvy, provázený dvěma zlatými vinnými hrozny.

Literatura a prameny: NEKUDA, Vladimír, *Břeclavsko*, str. 661.

#### 564. VRBOVEC

Okres: Znojmo

Počet obyvatel: 1 118

Poloha: Obec leží 8 km jihovýchodně od Znojma.

Historie: První písemná zmínka je z roku 1243.

Znak: Rozhodnutí č. 13 ze dne 13. 11. 2002

V modrém štítě zkřížené zlaté sudlice se stříbrnými násadami, provázené nahoře červenou knížecí čepicí se zlatým lemováním nad osmihrotou hvězdou, dole vinným hroznem, po stranách dvěma položenými odvrácenými vinnými listy, vše zlaté.

Literatura a prameny: HOSÁK, Ladislav, *Historický místopis*, str. 97.

#### 565. VŘESOVICE

Okres: Hodonín

Počet obyvatel: 599

Poloha: Obec leží 9 km severovýchodně od Kyjova.

Historie: První písemná zmínka o obci je z roku 1358.

Znak: Rozhodnutí č. 47 ze dne 14. 1. 2000

Zeleno-zlatě polcený štít, vpravo vinný hrozen s jedním listem a pod ním kosíř, obojí stříbrné, vlevo vykořeněná jablň přirozených barev.

Literatura a prameny: HOSÁK, Ladislav, *Historický místopis*, str. 401.

#### 566. VŠECHOVICE

Okres: Brno-venkov

Počet obyvatel: 232

Poloha: Obec leží 20 km severozápadně od Brna.

Historie: První písemná zmínka je z roku 1239.

Znak: Rozhodnutí č. 30 ze dne 7. 10. 2003



V modrém štítě stříbrný lev s červenou zbrojí a jazykem držící zlatou berlu.

Literatura a prameny: HOSÁK, Ladislav, *Historický místopis*, str. 340.

567. VÝROVICE

Okres: Znojmo

Počet obyvatel: 167

Poloha: Obec leží 11 km severně od Znojma.

Historie: První písemná zmínka je z roku 1299.

Znak: Rozhodnutí č. 20 ze dne 29. 5. 2007

V modrém štítě stříbrný vydutý klín se sedícím výrem přirozené barvy. Klín je provázen dvěma zlatými proutěnými košíky s uchem.

Literatura a prameny: HOSÁK, Ladislav, *Historický místopis*, str. 97.

568. VYSOČANY

Okres: Blansko

Počet obyvatel: 787

Poloha: Obec leží 17 km severovýchodně od Blanska.

Historie: Obec vznikla roku 1964 sloučením obcí Molenburk a Housko.

Znak: Rozhodnutí č. 55 ze dne 31. 5. 2005

V zeleném štítě vykořeněný kmen přecházející v patriarší kříž, dole vyrůstají do stran dvojice lipových listů na stoncích, vše stříbrné. V rozích dvě zlaté hvězdy.

Literatura a prameny: HOSÁK, Ladislav, *Historický místopis*, str. 179.

569. VYSOKÉ POPOVICE

Okres: Brno-venkov

Počet obyvatel: 682

Poloha: Obec leží 28 km západně od Brna.

Historie: První písemná zmínka je z roku 1228.

Znak: Rozhodnutí č. 28 ze dne 30. 11. 2007

Ve stříbrném štítě nad vysokým zeleným návrším se stříbrným pětilistým květem se zlatým středem černý klobouk se dvěma svěšenými zlatými šňůrami zakončenými třapci.

Literatura a prameny: HOSÁK, Ladislav, *Historický místopis*, str. 344.

570. VYŠKOV

Okres: Vyškov

Počet obyvatel: 21 391

Poloha: Město leží 30 km severovýchodně od Brna.

Historie: První zmínka je z roku 1131. Městečkem je od roku 1267 a od roku 1367 je městem. Nejstarší pečeť je z roku 1403, ze které vychází i dnešní podoba znaku.

Znak: Na stříbrném gotickém štítu je červená věž z kvádrového zdiva se čtyřmi vysokými stínkami cimbuří, čtyřlístým oknem a lomené zaklenutou otevřenou branou s černou vytaženou mříží. Po obou stranách věže stoupá šikmo k okraji štítu červená kvádrová hradební zeď se třemi stínkami cimbuří.

Literatura a prameny: DŘÍMAL, Jaroslav, *Znaky a pečeti*, str. 337.

571. ZAJEČÍ

Okres: Břeclav

Počet obyvatel: 1 375

Poloha: Obec leží asi 20 km severozápadně od Břeclavi.

Historie: První písemná zmínka je z roku 1222, kdy byl zmiňován kostel sv. Jana Křtitele. Obec byla kolonizována Němci. V polovině 13. století již náležela pánům z Obřan.

Znak: Rozhodnutí č. 99 ze dne 3. 4. 1996

Ve zlatém štítě na zeleném trávníku běžící zajíc přirozených barev.

Literatura a prameny: NEKUDA, Vladimír, *Břeclavsko*, str. 664.

572. ZAKŘANY

Okres: Brno-venkov

Počet obyvatel: 737

Poloha: Obec leží 25 km západně od Brna.

Historie: První písemná zmínka o obci je z roku 1350.

Znak: Rozhodnutí č. 60 ze dne 26. 5. 2000

Ve stříbrném štítě se zvýšenou zelenou patou listnatý keř, v patě dva stříbrné žaludy.

Literatura a prameny: HOSÁK, Ladislav, *Historický místopis*, str. 345.

573. ZÁLESÍ

Okres: Znojmo

Počet obyvatel: 179

Poloha: Obec leží 25 km severozápadně od Znojma.

Historie: Obec byla založena roku 1779 moravským místodržícím Schröfflem z Mansberga. Podle něj nesla také první názvy, Mansberk a později Šreflová (Schröffelsdorf).

Znak: Rozhodnutí č. 31 ze dne 25. 11. 2003

V červeno-zeleně polceném štítě smrk provázený dvěma obilnými klasy s listy, vše zlaté.

Literatura a prameny: HOSÁK, Ladislav, *Historický místopis*, str. 92.

#### 574. ZASTÁVKA

Okres: Brno-venkov

Počet obyvatel: 2 465

Poloha: Obec leží 21 km západně od Brna.

Historie: První písemná zmínka je z roku 1688.

Znak: Rozhodnutí č. 50 ze dne 19. 5. 1998

V zeleném štítě s černým levým koutem uprostřed křížem přeložený stříbrný mlátek a želízko, převázané zlato-červenou stuhou, pod nimi stříbrná otevřená kniha.

Literatura a prameny: HOSÁK, Ladislav, *Historický místopis*, str. 345.

#### 575. ZÁVIST

Okres: Blansko

Počet obyvatel: 142

Poloha: Obec se nachází asi 20 km severně od Brna.

Historie: První písemná zmínka je z roku 1776.

Znak: Rozhodnutí č. 42 ze dne 12. 12. 2008

V červeno-zeleně šikmým zúženým stříbrným břevnem děleném štítu nahoře zlatý zvon, dole doleva obrácená stříbrná sekera - širočina na zlatém topůrku.

Literatura a prameny: HOSÁK, Ladislav, *Historický místopis*, str. 225.

#### 576. ZBRASLAV

Okres: Brno-venkov

Počet obyvatel: 1 284

Poloha: Obec leží 28 km severozápadně od Brna.

Historie: První písemná zmínka je z roku 1222.

Znak: Rozhodnutí č. 15 ze dne 15. 5. 1994

Dělený štít, v horním černém poli dvě zlatá břevna, spodní pole zlaté.

Literatura a prameny: HOSÁK, Ladislav, *Historický místopis*, str. 206.

577. ZBRASLAVEC

Okres: Blansko

Počet obyvatel: 197

Poloha: Obec leží 18 km severozápadně od Blanska.

Historie: První písemná zmínka je z roku 1374.

Znak: Rozhodnutí č. 37 ze dne 8. 6. 2004

V modrém štítě položené zlaté kovářské kleště provázené nahoře třemi liliiemi a dole polovinou palečného kola, obojí stříbrné.

Literatura a prameny: HOSÁK, Ladislav, *Historický místopis*, str. 326.

578. ZBÝŠOV

Okres: Brno-venkov

Počet obyvatel: 3 728

Poloha: Město leží asi 26 km západně od Brna.

Historie: První písemná zmínka je z roku 1280. Roku 1965 byl povýšen na město. Nejstarší pečeť je doložena z roku 1749. Znak zdůrazňuje hornickou, zemědělskou i vinařskou povahu města.

Znak: Štít dole zašpičatělý, zelené barvy. Na něm jsou tři černá šikmá břevna. Přes tato břevna leží na štítě zkřížená zlatá hornická kladiva, mlátek doprava navrch, v patě štítu je doleva směřující zlatý pluh s kolečky a pod ním zlatý hrozen.

Literatura a prameny: DŘÍMAL, Jaroslav, *Znaky a pečeti*, str. 104.

579. ZBÝŠOV

Okres: Vyškov

Počet obyvatel: 564

Poloha: Obec leží 6 km jihozápadně od Slavkova u Brna.

Historie: První písemná zpráva o obci je z roku 1237.

Znak: Rozhodnutí č. 21 ze dne 21. 6. 1999

V zeleném štítě klobouk se třemi pavími pery a rozvázaným šňůrovým podbradníkem, provázený vpravo radlicí a vlevo vinným hroznem, vše zlaté.

Literatura a prameny: HOSÁK, Ladislav, *Historický místopis*, str. 213.

580. ZELENÁ HORA

Okres: Vyškov

Počet obyvatel: 240

Poloha: Obec leží 8 km severozápadně od Vyškova.

Historie: První písemná zmínka pochází z roku 1765.

Znak: Rozhodnutí č. 87 ze dne 27. 6. 2001

Červeno-stříbrně sniženě dělený štít, nahoře zlatý větrný mlýn provázený dvěma hermelínovými pětilístými květy, dole v zeleném trojvrší dvě zkřížené stříbrné sekery na zlatých topůrkách.

Literatura a prameny: HOSÁK, Ladislav, *Historický místopis*, str. 292.

581. ZNOJMO

Okres: Znojmo

Počet obyvatel: 34 122

Poloha: Město leží 55 km jihozápadně od Brna.

Historie: Hrad je zmíněn roku 1046. Pod hradem založil Přemysl Otakar I. město, které roku 1226 povýšil na královské. Znak se vyvinul z pečeti užívané od roku 1310.

Znak: Na modrém štítě je červenobíle šachovaná doprava hledící orlice s vyplazeným červeným jazykem, zlatou korunou a zbrojí, nesoucí na prsou štítek se zlatým písmenem „Z“.

Literatura a prameny: DŘÍMAL, Jaroslav, *Znaky a pečeti*, str. 367.

582. ŽABČICE

Okres: Brno-venkov

Počet obyvatel: 1 591

Poloha: Obec leží zhruba 25 km jižně od Brna.

Historie: Nejstarší písemná zpráva je z roku 1356.

Znak: Rozhodnutí č. 41 ze dne 17. 10. 1997

V červeném štítě nad sniženým stříbrným břevnem se třemi položenými černými podkovami dva odvrácené stříbrné vinařské nože.

Literatura a prameny: HOSÁK, Ladislav, *Historický místopis*, str. 241.

583.        ŽÁDOVICE

Okres: Hodonín

Počet obyvatel: 742

Poloha: Obec leží 5 km východně od Kyjova.

Historie: První písemná zmínka je z roku 1131.

Znak: Rozhodnutí č. 50 ze dne 19. 5. 1998

Ve stříbrném štítě červený heraldský kříž s pěti (1,3,1) stříbrnými hvězdami. Kříž ve spodní části provázejí dva zelené lipové listy s řapíky nahoru.

Literatura a prameny: HOSÁK, Ladislav, *Historický místopis*, str. 408.

584.        ŽAROŠICE

Okres: Hodonín

Počet obyvatel: 1 020

Poloha: Obec leží 12 km západně od Kyjova.

Historie: První zmínka o obci je z roku 1322. Na městečko byly povýšeny roku 1862.

Znak vychází z nejstarší pečeti z roku 1624.

Znak: Rozhodnutí č. 60 ze dne 26. 5. 2000

V modrém štítě červený vydutý hrot se zlatou listovou korunou s křížem na vrcholu, vpravo vztyčené krojidlo, vlevo kosíř, obojí stříbrné.

Literatura a prameny: DŘÍMAL, Jaroslav, *Znaky a pečeti*, str. 205.

585.        ŽDÁNICE

Okres: Hodonín

Počet obyvatel: 2 559

Poloha: Město leží 9 km severozápadně od Kyjova.

Historie: První písemná zmínka je o městečku a hradu v roce 1349. V roce 1966 se staly městem. Znak vychází z pečeti z roku 1618.

Znak: Rozhodnutí č. 91 ze dne 13. 2. 1996

V modrém štítě stříbrná lilie, provázená dvěma zlatými vinnými ratolestmi, nahoře s listem, dole s hroznem. Mezi hrozny dvě (1,1) stříbrné pětihruté hvězdy.

Literatura a prameny: DŘÍMAL, Jaroslav, *Znaky a pečeti*, str. 205.

586.      ŽĎÁR

Okres: Blansko

Počet obyvatel: 365

Poloha: Obec leží 9 km severovýchodně od Blanska.

Historie: První písemná zpráva je z roku 1252.

Znak: Rozhodnutí č. 15 ze dne 19. 1. 2007

V červeno-zeleně polceném štítě pod stříbrnou plamennou hlavou zkřížená stříbrná krojidla provázená třemi (1, 2) zlatými hvězdami.

Literatura a prameny: HOSÁK, Ladislav, *Historický místopis*, str. 81.

587.      ŽĎÁRNÁ

Okres: Blansko

Počet obyvatel: 751

Poloha: Obec leží 16 km severovýchodně od Blanska.

Historie: První písemná zmínka je z roku 1418.

Znak: Rozhodnutí č. 41 ze dne 26. 11. 1999

Ve stříbrno-zeleně šikmo děleném štítě vpravo černá větev se zelenými listy a červenými jablky, vlevo stříbrná radlice.

Literatura a prameny: HOSÁK, Ladislav, *Historický místopis*, str. 316.

588.      ŽELETICE

Okres: Hodonín

Počet obyvatel: 484

Poloha: Obec leží 8 km západně od Kyjova.

Historie: První písemná zmínka pochází z roku 1131.

Znak: Rozhodnutí č. 83 ze dne 5. 4. 2001

V zeleno-červeně děleném štítě nahoře na dvou zkřížených stoncích dva vinné hrozny, vpravo zlatý a vlevo stříbrný, dole stříbrný hrot s červenou svatojakubskou mušlí, provázený dvěma stříbrnými zvýšenými hroty.

Literatura a prameny: HOSÁK, Ladislav, *Historický místopis*, str. 278.

589.      ŽELETICE

Okres: Znojmo

Počet obyvatel: 274

Poloha: Obec leží 16 km severovýchodně od Znojma.

Historie: První písemná zmínka pochází z roku 1351.

Znak: Rozhodnutí č. 55 ze dne 31. 5. 2005

V červeném štítě v dolů obrácené zlaté svatojakubské mušli černá beraní hlava s červenou zbrojí.

Literatura a prameny: HOSÁK, Ladislav, *Historický místopis*, str. 104.

590.      ŽERAVICE

Okres: Hodonín

Počet obyvatel: 1 055

Poloha: Obec ležící 8 km východně od Kyjova.

Historie: První písemná zmínka je z roku 1235. Znak vychází z pečeti ze 17. století.

Znak: Rozhodnutí č. 23 ze dne 18. 6. 2003

V zeleném štítě polcený štítek, vpravo třikrát černo-stříbrně dělený, vlevo červený. Po stranách dva zlaté svícny provázené doleva obráceným vinařským nožem (kosířem) a srpem, obojí stříbrné se zlatými rukojeťmi.

Literatura a prameny: DŘÍMAL, Jaroslav, *Znaky a pečeti*, str. 207.

591.      ŽERAVINY

Okres: Hodonín

Počet obyvatel: 187

Poloha: Obec leží 5 km jižně od Veselí nad Moravou.

Historie: První písemná zmínka o obci pochází z roku 1447. Znak vychází z pečeti z 18. století.

Znak: Rozhodnutí č. 30 ze dne 7. 10. 2003

Ve stříbrném štítě zelená větev jeřábu se třemi vztyčenými listy a svěšeným červeným plodenstvím.

Literatura a prameny: HOSÁK, Ladislav, *Historický místopis*, str. 415.

592.      ŽERNOVNÍK

Okres: Blansko

Počet obyvatel: 223

Poloha: Obec leží 12 km severozápadně od Blanska.

Historie: První písemná zmínka je z roku 1351.



Znak: Rozhodnutí č. 79 ze dne 22. 1. 2001

Ve stříbrno-červeně děleném štítě nahoře červený žernov se stříbrnou kypřicí, dole stříbrný hřeben.

Literatura a prameny: HOSÁK, Ladislav, *Historický místopis*, str. 391.

593.      ŽIDLOCHOVICE

Okres: Brno-venkov

Počet obyvatel: 30 088

Poloha: Město ležící 18 km jižně od Brna.

Historie: První písemná zmínka je z roku 1237. Povýšeny na město byly roku 1873.

Podoba znaku vychází z pečeti užívané už v roce 1423.

Znak: V červeném štítě zlatá vinná ratolest se třemi (2, 1) hrozny.

Literatura a prameny: DŘÍMAL, Jaroslav, *Znaky a pečeti*, str. 105.

## 6. Seznam použité literatury:

BRODESSER, Slavomír. *Řeka Svratka, krajina a lidé: O proměnách řeky, krajiny a lidských sídel podél ní od pramene po Brněnskou přehradu*. Brno: Moravské zemské muzeum, 2003. ISBN 80-7028-196-0

ČAREK, Jiří. *Městské znaky v českých zemích*. Praha: Academia, 1985

ČERNÝ, Josef. *Nikolčická čítanka*. Mikulov: Hireco s. r. o. Brno, 1994. ISBN 80-85088-05-3.

DOSTÁL, Bořivoj, Ladislav HOSÁK, Metoděj ZEMEK, Alena ZIMÁKOVÁ, Milan MARTINÁK a Jaroslav ŠKOLL. *Břeclav: Dějiny města*. Brno: Musejní spolek Brno, 1968.

DŘÍMAL, Jaroslav, Ludmila GRŮZOVÁ, Ivan ŠTARHA, Metoděj ZEMEK a František ZŘÍDKAVESELÝ. *Znaky a pečeti jihomoravských měst a městeček*. Brno: Blok, 1979

HOSÁK, Ladislav. *Historický místopis země moravskoslezské*. Praha: Academia, 2004. ISBN 80-200-1225-7

MAŇHALOVÁ, Dagmar. *Z dějin Bohdalic - 666. let od první písemné zmínky o obci, OÚ Bohdalice*, 2003.

NEKUDA, Vladimír (ed.). *Břeclavsko. Vlastivěda moravská*, Musejní spolek v Brně, 1969

OBECNÍ ÚŘAD KAŠNICE. *Kašnice 2000*. Kašnice, 2000.

ZAHAJSKÝ, Pavel. *Tematický atlas Jihomoravského kraje*. 1. vydání. Praha: Kartografie PRAHA, a. s., 2010. ISBN 978-80-7393-137-7.

ZEMEK, Metoděj, Zdeněk LÁZNIČKA, Josef UNGER, Ladislav HOSÁK, Alena ZIMÁKOVÁ, Miloš TRAPL, Josef BARTOŠ a František PROCHÁZKA. *Hustopeče: Dějiny města*. Hustopeče: Musejní spolek v Brně, 1972.

ZEMEK, Metoděj, Zdeněk LÁZNIČKA, Josef UNGER, Vladimír VOLDÁN, Alena ZIMÁKOVÁ, Jaroslav ŠKOLL, Milena HORŇANSKÁ a Josef POLIŠENSKÝ. *Valtice*. Brno: Musejní spolek v Brně, 1970.

ZENGER, Zdeněk M. *Heraldika*. Praha: Vojenský historický ústav, 1971.

### Seznam použitých webových stránek:

[www.obec-bitov.cz](http://www.obec-bitov.cz)

[www.obecblatnicka.cz](http://www.obecblatnicka.cz)

[www.blucina.cz](http://www.blucina.cz)

[www.bohatemalkovice.cz](http://www.bohatemalkovice.cz)

[www.branisovice.cz](http://www.branisovice.cz)

[www.brno-bohunice.cz](http://www.brno-bohunice.cz)

[www.bosonohy.cz](http://www.bosonohy.cz)

[www.brno-jih.cz](http://www.brno-jih.cz)

[www.kninicky.eu](http://www.kninicky.eu)  
[www.malomerice.cz](http://www.malomerice.cz)  
[www.eurady.cz/medlanky](http://www.eurady.cz/medlanky)  
[www.novy-liskovec.cz](http://www.novy-liskovec.cz)  
[www.reckovice.brno.cz](http://www.reckovice.brno.cz)  
[www.sever.brno.cz](http://www.sever.brno.cz)  
[www.mcslatina.cz](http://www.mcslatina.cz)  
[www.staryliskovec.cz](http://www.staryliskovec.cz)  
[www.stred.brno.cz](http://www.stred.brno.cz)  
[www.turany.cz](http://www.turany.cz)  
[www.brno-utechov.cz](http://www.brno-utechov.cz)  
[www.vinohrady.brno.cz](http://www.vinohrady.brno.cz)  
[www.zabovresky.cz](http://www.zabovresky.cz)  
[www.zebetin.cz](http://www.zebetin.cz)  
[www.zidenice.cz](http://www.zidenice.cz)  
[www.breclav.org](http://www.breclav.org)  
[www.obec-brezina.cz](http://www.obec-brezina.cz)  
[www.vojujezd-brezina.cz](http://www.vojujezd-brezina.cz)  
[www.bukovinka.cz](http://www.bukovinka.cz)  
[www.cejkoviceuznojma.cz](http://www.cejkoviceuznojma.cz)  
[www.dlhota.cz](http://www.dlhota.cz)  
[www.doubravicens.cz](http://www.doubravicens.cz)  
[www.drazovice.cz](http://www.drazovice.cz)  
[www.oudrnovice.cz](http://www.oudrnovice.cz)  
[www.habrovany.cz](http://www.habrovany.cz)  
[www.obec-hlina.cz](http://www.obec-hlina.cz)  
[www.hlubokedvory.cz](http://www.hlubokedvory.cz)  
[www.obec-hovorany.cz](http://www.obec-hovorany.cz)  
[www.krtiny.cz](http://www.krtiny.cz)  
[www.mokra-horakov.cz](http://www.mokra-horakov.cz)  
[www.prusy-boskuvky.eu/](http://www.prusy-boskuvky.eu/)  
<http://obecsumna.blog.cz/>  
[www.velkykarlov.cz](http://www.velkykarlov.cz)

## 7. PŘÍLOHA

- obrazový seznam znaků měst a obcí JMK



1. Adamov  
(okr. Blansko)



2. Archlebov  
(okr. Hodonín)



3. Babice nad Svitavou  
(okr. Brno-venkov)



4. Babice u Rosic  
(okr. Brno-venkov)



5. Bavyry  
(okr. Břeclav)



6. Běhařovice  
(okr. Znojmo)



7. Benešov  
(okr. Blansko)



8. Bezkov  
(okr. Znojmo)



9. Bílovice nad Svitavou  
(okr. Brno-venkov)



10. Bítov  
(okr. Znojmo)



11. Blansko  
(okr. Blansko)



12. Blatnice pod Svatým Antonínkem  
(okr. Hodonín)



13. Blatnička  
(okr. Hodonín)



14. Blažovice  
(okr. Brno-venkov)



15. Blížkovice  
(okr. Znojmo)



16. Blučina  
(okr. Brno-venkov)



17. Bohaté Málkovice  
(okr. Vyškov)



18. Bohdalice-Pavlovice  
(okr. Vyškov)



19. Bohutice  
(okr. Znojmo)



20. Boleradice  
(okr. Břeclav)



21. Borač  
(okr. Brno-venkov)



22. Borkovany  
(okr. Břeclav)



23. Borotice  
(okr. Znojmo)



24. Borotín  
(okr. Blansko)



25. Borovník  
(okr. Brno-venkov)



26. Bořetice  
(okr. Břeclav)



27. Bořitov  
(okr. Blansko)



28. Boskovice  
(okr. Blansko)



29. Boskovštejn  
(okr. Znojmo)



30. Bošovice  
(okr. Vyškov)



31. Božice  
(okr. Znojmo)



32. Braniškov  
(okr. Brno-venkov)



33. Branišovice  
(okr. Brno-venkov)



34. Brankovice  
(okr. Vyškov)




35. Bratčice  
(okr. Brno-venkov)



36. Brno  
(okr. Brno-město)



37. Brno-Bohunice  
(okr. Brno-město)



38. Brno-Bosonohy  
(okr. Brno-město)



39. Brno-Bystrc  
(okr. Brno-město)



40. Brno-Černovice  
(okr. Brno-město)



41. Brno-Chrlice  
(okr. Brno-město)



42. Brno-Ivanovice  
(okr. Brno-město)



43. Brno-Jehnice  
(okr. Brno-město)



44. Brno-Jih  
Brno-město) (okr.



45. Brno-Jundrov  
(okr. Brno-město)



46. Brno-Kníničky  
(okr. Brno-město)



47. Brno-Kohoutovice  
(okr. Brno-město)



48. Brno-Komín  
(okr. Brno-město)



49. Brno-Královo Pole  
(okr. Brno-město)



50. Brno-Líšeň  
(okr. Brno-město)



51. Brno-Maloměřice a Obrány  
(okr. Brno-město)



52. Brno-Medlánky  
(okr. Brno-město)



53. Brno-Nový Lískovec  
(okr. Brno-město)



54. Brno-Ořešín  
(okr. Brno-město)



55. Brno-Řečkovice a Mokrá Hora  
(okr. Brno-město)



56. Brno-Sever  
(okr. Brno-město)



57. Brno-Slatina  
(okr. Brno-město)



58. Brno-Starý Lískovec  
(okr. Brno-město)




59. Brno-Střed  
(okr. Brno-město)



60. Brno-Tuřany  
(okr. Brno-město)



61. Brno-Útěchov  
(okr. Brno-město)



62. Brno-Vinohrady  
(okr. Brno-město)



63. Brno-Žabovřesky  
(okr. Brno-město)



64. Brno-Žebětín  
(okr. Brno-město)





65. Brno-Židenice  
(okr. Brno-město)



66. Brod nad Dyjí  
(okr. Břeclav)



67. Brumov  
(okr. Brno-venkov)



68. Brumovice  
(okr. Břeclav)



69. Břeclav  
(okr. Břeclav)



70. Březí  
(okr. Břeclav)



71. Březina  
(okr. Brno-venkov)



72. Březina  
(okr. Brno-venkov)



73. Březina  
(okr. Vyškov)



74. Bučovice  
(okr. Vyškov)



75. Bukovany  
(okr. Hodonín)



76. Bukovice  
(okr. Brno-venkov)



77. Bukovinka  
(okr. Blansko)



78. Bulhary  
(okr. Břeclav)



79. Býkovice  
(okr. Blansko)



80. Bzenec  
(okr. Hodonín)



81. Cetkovice  
(okr. Blansko)



82. Citonice  
(okr. Znojmo)



83. Crhov  
(okr. Blansko)



84. Ctudružice  
(okr. Znojmo)



85. Cvrčovice  
(okr. Brno-venkov)



86. Čebín  
(okr. Brno-venkov)



87. Čejkovice  
(okr. Hodonín)



88. Čejkovice  
(okr. Znojmo)



89. Černá Hora  
(okr. Blansko)



90. Černín  
(okr. Znojmo)



91. Černovice  
(okr. Blansko)



92. Černvír  
(okr. Brno-venkov)



93. Česká  
(okr. Brno-venkov)




94. Čučice  
(okr. Brno-venkov)



95. Dambořice  
(okr. Hodonín)



96. Deblín  
(okr. Brno-venkov)



97. Deštná  
(okr. Blansko)



98. Dětkovice  
(okr. Vyškov)



99. Diváky  
(okr. Břeclav)



100. Dlouhá Lhota  
(okr. Blansko)



101. Dobelice  
(okr. Znojmo)



102. Dobré Pole  
(okr. Břeclav)



103. Dobřínsko  
(okr. Znojmo)



104. Dobšice  
(okr. Znojmo)



105. Dolenice  
(okr. Znojmo)



106. Dolní Bojanovice  
(okr. Hodonín)



107. Dolní Dunajovice  
(okr. Břeclav)



108. Dolní Kounice  
(okr. Brno-venkov)



109. Dolní Loučky  
(okr. Brno-venkov)



110. Dolní Věstonice  
(okr. Břeclav)



111. Domanín  
(okr. Hodonín)



112. Domašov  
(okr. Brno-venkov)



113. Doubravice nad Svitavou  
(okr. Blansko)



114. Doubravník  
(okr. Brno-venkov)



115. Drahonín  
(okr. Brno-venkov)



116. Drásov  
(okr. Brno-venkov)



117. Dražovice  
(okr. Vyškov)



118. Dražůvky  
(okr. Hodonín)



119. Drnholec  
(okr. Břeclav)



120. Drnovice  
(okr. Blansko)



121. Drnovice  
(okr. Vyškov)



122. Drysice  
(okr. Vyškov)



123. Dubňany  
(okr. Hodonín)



124. Dyjákovice  
(okr. Znojmo)



125. Grešlové Mýto  
(okr. Znojmo)



126. Habrovany  
(okr. Vyškov)



127. Habrůvka  
(okr. Blansko)



128. Havraníky  
(okr. Znojmo)



129. Heroltice  
(okr. Brno-venkov)



130. Heršpice  
(okr. Vyškov)



131. Hevlín  
(okr. Znojmo)



132. Hlína  
(okr. Brno-venkov)



133. Hlohovec  
(okr. Břeclav)



134. Hlubočany  
(okr. Vyškov)



135. Hluboké Dvory  
(okr. Brno-venkov)



136. Hluboké Mašůvky  
(okr. Znojmo)



137. Hnanice  
(okr. Znojmo)



138. Hodějnice  
(okr. Vyškov)



139. Hodonín  
(okr. Blansko)



140. Hodonín  
(okr. Hodonín)



141. Holasice  
(okr. Brno-venkov)



142. Holubice  
(okr. Vyškov)



143. Horní Bojanovice  
(okr. Břeclav)



144. Horní Břečkov  
(okr. Znojmo)



145. Horní Dubňany  
(okr. Znojmo)



146. Horní Loučky  
(okr. Brno-venkov)



147. Horní Smržov  
(okr. Blansko)




148. Horní Věstonice  
(okr. Břeclav)



149. Hostěnice  
(okr. Brno-venkov)



150. Hostěradice  
(okr. Znojmo)



151. Hostěrádky-Rešov  
(okr. Vyškov)



152. Hostim  
(okr. Znojmo)



153. Hoštice-Heroltice  
(okr. Vyškov)



154. Hovorany  
(okr. Hodonín)



155. Hrabětice  
(okr. Znojmo)



156. Hradčany  
(okr. Brno-venkov)



157. Hrádek  
(okr. Znojmo)



158. Hroznová Lhota  
(okr. Hodonín)




159. Hrubá Vrbka  
(okr. Hodonín)



160. Hrušky  
(okr. Břeclav)



161. Hrušky  
(okr. Vyškov)



162. Hrušovany nad Jevišovkou  
(okr. Znojmo)



163. Hrušovany u Brna  
(okr. Brno-venkov)



164. Hustopeče  
(okr. Břeclav)



165. Hvězdlice  
(okr. Vyškov)



166. Hvozdec  
(okr. Brno-venkov)



167. Hýsly  
(okr. Hodonín)



168. Chudčice  
(okr. Brno-venkov)



169. Chvalkovice  
(okr. Vyškov)



170. Chvalovice  
(okr. Znojmo)



171. Ivaň  
(okr. Brno-venkov)



172. Ivančice  
(okr. Brno-venkov)



173. Ivanovice na Hané  
(okr. Vyškov)



174. Jabloňany  
(okr. Blansko)



175. Jamolice  
(okr. Znojmo)



176. Javorník  
(okr. Hodonín)



177. Javůrek  
(okr. Brno-venkov)



178. Jedovnice  
(okr. Blansko)



179. Jevišovice  
(okr. Znojmo)



180. Jevišovka  
(okr. Břeclav)



181. Jezeřany-Maršovice  
(okr. Znojmo)



182. Ježkovice  
(okr. Vyškov)



183. Ježov  
(okr. Hodonín)



184. Jinačovice  
(okr. Brno-venkov)



185. Jiřice u Miroslavi  
(okr. Znojmo)



186. Jiřice u Moravských Budějovic  
(okr. Znojmo)



187. Jiříkovice  
(okr. Brno-venkov)



188. Josefov  
(okr. Hodonín)



189. Kadov  
(okr. Znojmo)



190. Kaly  
(okr. Brno-venkov)



191. Kanice  
(okr. Brno-venkov)



192. Kašnice  
(okr. Břeclav)

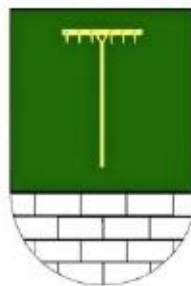




193. Katov  
(okr. Brno-venkov)



194. Kelčany  
(okr. Hodonín)



195. Ketkovice  
(okr. Brno-venkov)



196. Klentnice  
(okr. Břeclav)



197. Klobouky u Brna  
(okr. Břeclav)



198. Kněždub  
(okr. Hodonín)



199. Knínice u Boskovic  
(okr. Blansko)



200. Kobeřice u Brna  
(okr. Vyškov)



201. Kobylí  
(okr. Břeclav)



202. Kobylnice  
(okr. Brno-venkov)



203. Komořany  
(okr. Vyškov)



204. Korolupy  
(okr. Znojmo)



205. Kořenec  
(okr. Blansko)



206. Kostelec  
(okr. Hodonín)



207. Kostice  
(okr. Břeclav)



208. Kotvrdovice  
(okr. Blansko)



209. Kovalovice  
(okr. Brno-venkov)



210. Kozlany  
(okr. Vyškov)



211. Kozojídky  
(okr. Hodonín)



212. Kožušice  
(okr. Vyškov)



213. Krásensko  
(okr. Vyškov)



214. Krasová  
(okr. Blansko)



215. Krumvíř  
(okr. Břeclav)



216. Křepice  
(okr. Břeclav)



217. Křetín  
(okr. Blansko)



218. Křižanovice  
(okr. Vyškov)



219. Křižanovice u Vyškova  
(okr. Vyškov)



220. Křižínkov  
(okr. Brno-venkov)



221. Křtěnov  
(okr. Blansko)




222. Křtiny  
(okr. Blansko)



223. Kubšice  
(okr. Znojmo)



224. Kučerov  
(okr. Vyškov)



225. Kuchařovice  
(okr. Znojmo)



226. Kunštát  
(okr. Blansko)



227. Kupařovice  
(okr. Brno-venkov)



228. Kurdějov  
(okr. Břeclav)



229. Kuřim  
(okr. Brno-venkov)



230. Kuřimská Nová Ves  
(okr. Brno-venkov)



231. Kuželov  
(okr. Hodonín)



232. Kyjov  
(okr. Hodonín)



233. Kyjovice  
(okr. Znojmo)



234. Labuty  
(okr. Hodonín)



235. Ladná  
(okr. Břeclav)



236. Lančov  
(okr. Znojmo)



237. Lanžhot  
(okr. Břeclav)



238. Lazinov  
(okr. Blansko)



239. Lažánky  
(okr. Brno-venkov)



240. Lažany  
(okr. Blansko)



241. Ledce  
(okr. Brno-venkov)



242. Lednice  
(okr. Břeclav)



243. Lechovice  
(okr. Znojmo)



244. Lelekovice  
(okr. Brno-venkov)



245. Lesní Hluboké  
(okr. Brno-venkov)



246. Lesonice  
(okr. Znojmo)



247. Letonice  
(okr. Vyškov)



248. Letovice  
(okr. Blansko)



249. Lhota Rapotina  
(okr. Blansko)



250. Lipov  
(okr. Hodonín)



251. Lipůvka  
(okr. Blansko)



252. Litobratřice  
(okr. Znojmo)



253. Litostrov  
(okr. Brno-venkov)



254. Loděnice  
(okr. Brno-venkov)



255. Lomnice  
(okr. Blansko)



256. Lomnička  
(okr. Brno-venkov)



257. Louka  
(okr. Hodonín)



258. Lovčice  
(okr. Hodonín)



259. Lovčičky  
(okr. Vyškov)



260. Lubě  
(okr. Blansko)



261. Ludíkov  
(okr. Blansko)



262. Lukov  
(okr. Znojmo)



263. Lukovany  
(okr. Brno-venkov)



264. Luleč  
(okr. Vyškov)



265. Lužice  
(okr. Hodonín)



266. Lysice  
(okr. Blansko)



267. Lysovice  
(okr. Vyškov)



268. Mackovice  
(okr. Znojmo)



269. Malá Roudka  
(okr. Blansko)



270. Malá Vrbka  
(okr. Hodonín)



271. Malešovice  
(okr. Brno-venkov)



272. Malhostovice  
(okr. Brno-venkov)



273. Malínky  
(okr. Vyškov)



274. Maršov  
(okr. Brno-venkov)



275. Mašovice  
(okr. Znojmo)



276. Medlov  
(okr. Brno-venkov)



277. Medlovice  
(okr. Vyškov)



278. Mělčany  
(okr. Brno-venkov)



279. Měnin  
(okr. Brno-venkov)



280. Mikulčice  
(okr. Hodonín)



281. Mikulov  
(okr. Břeclav)



282. Mikulovice  
(okr. Znojmo)



283. Milešovice  
(okr. Vyškov)



284. Milíčovice  
(okr. Znojmo)



285. Milonice  
(okr. Vyškov)



286. Milotice  
(okr. Hodonín)



287. Milovice  
(okr. Břeclav)



288. Miroslav  
(okr. Znojmo)



289. Miroslavské Knínice  
(okr. Znojmo)



290. Modřice  
(okr. Brno-venkov)



291. Mokrá-Horákov  
(okr. Brno-venkov)



292. Morašice  
(okr. Znojmo)



293. Moravany  
(okr. Brno-venkov)



294. Moravany  
(okr. Hodonín)



295. Moravská Nová Ves  
(okr. Břeclav)



296. Moravské Knínice  
(okr. Brno-venkov)



297. Moravské Málkovice  
(okr. Vyškov)



298. Moravský Krumlov  
(okr. Znojmo)




299. Moravský Písek  
(okr. Hodonín)



300. Moravský Žižkov  
(okr. Břeclav)



301. Morkůvky  
(okr. Břeclav)



302. Mouchnice  
(okr. Hodonín)



303. Mouřínov  
(okr. Vyškov)



304. Moutnice  
(okr. Brno-venkov)



305. Mutěnice  
(okr. Hodonín)



306. Násedlovice  
(okr. Hodonín)



307. Nebovidy  
(okr. Brno-venkov)




308. Nedvědice  
(okr. Brno-venkov)



309. Nechvalín  
(okr. Hodonín)



310. Nēmčany  
(okr. Vyškov)



311. Nēmčice  
(okr. Blansko)



312. Nēmčičky  
(okr. Brno-venkov)



313. Nēmčičky  
(okr. Břeclav)



314. Nemochovice  
(okr. Vyškov)



315. Nemojany  
(okr. Vyškov)



316. Nemitice  
(okr. Vyškov)



317. Nenkovice  
(okr. Hodonín)



318. Neslovice  
(okr. Brno-venkov)



319. Nesovice  
(okr. Vyškov)



320. Nesvačilka  
(okr. Brno-venkov)





321. Nevojice  
(okr. Vyškov)



322. Níhov  
(okr. Brno-venkov)



323. Nikolčice  
(okr. Břeclav)



324. Nižkovice  
(okr. Vyškov)



325. Nosislav  
(okr. Břeclav)



326. Nové Bránice  
(okr. Brno-venkov)



327. Nové Sady  
(okr. Vyškov)



328. Novosedly  
(okr. Břeclav)



329. Nový Poddvorov  
(okr. Hodonín)



330. Nový Přerov  
(okr. Břeclav)



331. Nový Šaldorf-Sedlešovice  
(okr. Znojmo)



332. Nýrov  
(okr. Blansko)



333. Obora  
(okr. Blansko)



334. Odrovice  
(okr. Brno-venkov)



335. Ochoz u Brna  
(okr. Brno-venkov)



336. Okrouhlá  
(okr. Blansko)



337. Olbramkostel  
(okr. Znojmo)



338. Olbramovice  
(okr. Znojmo)



339. Oleksovice  
(okr. Znojmo)



340. Olešnice  
(okr. Blansko)



341. Olomučany  
(okr. Blansko)



342. Olšany  
(okr. Vyškov)



343. Olší  
(okr. Brno-venkov)



344. Omice  
(okr. Brno-venkov)



345. Opatovice  
(okr. Brno-venkov)



346. Orlovice  
(okr. Vyškov)



347. Ořechov  
(okr. Brno-venkov)



348. Oslavany  
(okr. Brno-venkov)




349. Oslonovice  
(okr. Znojmo)



350. Ostopovice  
(okr. Brno-venkov)



351. Ostrov u Macochy  
(okr. Blansko)



352. Ostrovačice  
(okr. Brno-venkov)



353. Ostrovánky  
(okr. Hodonín)



354. Otmarov  
(okr. Brno-venkov)



355. Otnice  
(okr. Vyškov)



356. Paměťce  
(okr. Blansko)



357. Pasohlávky  
(okr. Brno-venkov)



358. Pavlice  
(okr. Znojmo)



359. Pavlov  
(okr. Břeclav)



360. Perná  
(okr. Břeclav)



361. Pernštejnské Jestřabí  
(okr. Brno-venkov)



362. Petrov  
(okr. Hodonín)



363. Petrovice  
(okr. Blansko)



364. Petrovice  
(okr. Znojmo)



365. Plenkovice  
(okr. Znojmo)



366. Podbřežice  
(okr. Vyškov)



367. Podivice  
(okr. Vyškov)



368. Podivín  
(okr. Břeclav)



369. Podmolí  
(okr. Znojmo)



370. Podolí  
(okr. Brno-venkov)



371. Podomí  
(okr. Vyškov)



372. Pohořelice  
(okr. Břeclav)



373. Ponětovice  
(okr. Brno-venkov)



374. Popice  
(okr. Břeclav)



375. Popovice  
(okr. Brno-venkov)



376. Popůvky  
(okr. Brno-venkov)



377. Pouzdřany  
(okr. Břeclav)



378. Pozořice  
(okr. Brno-venkov)



379. Prace  
(okr. Brno-venkov)



380. Práche  
(okr. Znojmo)



381. Pravice  
(okr. Znojmo)



382. Prokopov  
(okr. Znojmo)



383. Prosiměřice  
(okr. Znojmo)



384. Prštice  
(okr. Brno-venkov)



385. Prusy-Boškůvky  
(okr. Vyškov)



386. Prušánky  
(okr. Hodonín)



387. Předklášteří  
(okr. Brno-venkov)



388. Přeskače  
(okr. Znojmo)



389. Přibice  
(okr. Brno-venkov)



390. Přibyslavice  
(okr. Brno-venkov)



391. Přisotice  
(okr. Brno-venkov)



392. Přitluky  
(okr. Břeclav)



393. Pustiměř  
(okr. Vyškov)



394. Račice-Pístovice  
(okr. Vyškov)



395. Radějov  
(okr. Hodonín)



396. Radostice  
(okr. Brno-venkov)



397. Radslavice  
(okr. Vyškov)



398. Rájec-Jestřebí  
(okr. Blansko)



399. Ráječko  
(okr. Blansko)



400. Rajhrad  
(okr. Brno-venkov)



401. Rajhradice  
(okr. Brno-venkov)



402. Rakvice  
(okr. Břeclav)



403. Rašov  
(okr. Brno-venkov)



404. Rašovice  
(okr. Vyškov)



405. Ratíškovice  
(okr. Hodonín)



406. Rebešovice  
(okr. Brno-venkov)



407. Rešice  
(okr. Znojmo)



408. Rohatec  
(okr. Hodonín)



409. Rohozec  
(okr. Brno-venkov)



410. Rosice  
(okr. Brno-venkov)



411. Rostěnice-Zvonovice  
(okr. Vyškov)



412. Roubanina  
(okr. Blansko)



413. Rousínov  
(okr. Vyškov)



414. Rozdrojovice  
(okr. Brno-venkov)



415. Rozseč nad Kunštátem  
(okr. Blansko)



416. Rozsíčka  
(okr. Blansko)



417. Rudice  
(okr. Blansko)



418. Rudka  
(okr. Brno-venkov)



419. Ruprechtov  
(okr. Vyškov)



420. Rybníček  
(okr. Vyškov)



421. Rybníky  
(okr. Znojmo)



422. Říčany  
(okr. Brno-venkov)



423. Říčky  
(okr. Brno-venkov)



424. Říkonín  
(okr. Brno-venkov)



425. Sebranice  
(okr. Blansko)



426. Sedlec  
(okr. Břeclav)



427. Senetářov  
(okr. Blansko)



428. Senorady  
(okr. Brno-venkov)



429. Sentice  
(okr. Brno-venkov)



430. Sívce  
(okr. Brno-venkov)



431. Skalice  
(okr. Znojmo)



432. Skalice nad Svitavou  
(okr. Blansko)



433. Skalička  
(okr. Brno-venkov)



434. Skalka  
(okr. Hodonín)



435. Skoronice  
(okr. Hodonín)



436. Skrchov  
(okr. Blansko)



437. Skryje  
(okr. Brno-venkov)



438. Slavkov u Brna  
(okr. Vyškov)



439. Sloup  
(okr. Blansko)




440. Slup  
(okr. Znojmo)



441. Snovídky  
(okr. Vyškov)



442. Sobotovice  
(okr. Brno-venkov)



443. Sobůlky  
(okr. Hodonín)



444. Sokolnice  
(okr. Brno-venkov)



445. Spešov  
(okr. Blansko)



446. Stanoviště  
(okr. Brno-venkov)




447. Starovice  
(okr. Břeclav)



448. Starovičky  
(okr. Břeclav)





449. Starý Petřín  
(okr. Znojmo)



450. Starý Poddvorov  
(okr. Hodonín)



451. Stavěšice  
(okr. Hodonín)



452. Stošíkovice na Louce  
(okr. Znojmo)



453. Strachotín  
(okr. Břeclav)



454. Strážnice  
(okr. Hodonín)



455. Strážovice  
(okr. Hodonín)



456. Střelice  
(okr. Brno-venkov)



457. Střelice  
(okr. Znojmo)



458. Studnice  
(okr. Vyškov)



459. Sudoměřice  
(okr. Hodonín)



460. Suchohrdly  
(okr. Znojmo)




461. Suchov  
(okr. Hodonín)



462. Suchý  
(okr. Blansko)




463. Sulíkov  
(okr. Blansko)



464. Svatobořice-Mistřín  
(okr. Hodonín)



465. Svatoslav  
(okr. Brno-venkov)



466. Světlá  
(okr. Blansko)



467. Svinošice  
(okr. Blansko)



468. Svitávka  
(okr. Blansko)



469. Syrovice  
(okr. Brno-venkov)



470. Syrovín  
(okr. Hodonín)



471. Šakvice  
(okr. Břeclav)



472. Šanov  
(okr. Znojmo)



473. Šaratice  
(okr. Vyškov)



474. Šardice  
(okr. Hodonín)




475. Šatov  
(okr. Znojmo)



476. Šebetov  
(okr. Blansko)



477. Šebrov-Kateřina  
(okr. Blansko)



478. Šerkovice  
(okr. Brno-venkov)



479. Šitbořice  
(okr. Břeclav)



480. Šlapanice  
(okr. Brno-venkov)



481. Šošůvka  
(okr. Blansko)



482. Štěchov  
(okr. Blansko)



483. Štěpánovice  
(okr. Brno-venkov)



484. Štítary  
(okr. Znojmo)



485. Šumice  
(okr. Brno-venkov)



486. Šumná  
(okr. Znojmo)



487. Švábenice  
(okr. Vyškov)



488. Tasov  
(okr. Hodonín)



489. Tasovice  
(okr. Znojmo)



490. Telnice  
(okr. Brno-venkov)



491. Těmice  
(okr. Hodonín)



492. Terezín  
(okr. Hodonín)



493. Těšany  
(okr. Brno-venkov)



494. Tetčice  
(okr. Brno-venkov)



495. Tišnov  
(okr. Brno-venkov)



496. Topolany  
(okr. Vyškov)



497. Trboušany  
(okr. Brno-venkov)




498. Troskotovice  
(okr. Znojmo)



499. Troubsko  
(okr. Brno-venkov)



500. Trstěnice  
(okr. Znojmo)



501. Tučapy  
(okr. Vyškov)



502. Tvarožná  
(okr. Brno-venkov)



503. Tvarožná Lhota  
(okr. Hodonín)



504. Tvořihráz  
(okr. Znojmo)



505. Tvrdonice  
(okr. Břeclav)



506. Uherčice  
(okr. Břeclav)



507. Uherčice  
(okr. Znojmo)



508. Uhřice  
(okr. Blansko)



509. Uhřice  
(okr. Hodonín)



510. Uhřice  
(okr. Vyškov)



511. Újezd u Boskovic  
(okr. Blansko)



512. Újezd u Brna  
(okr. Brno-venkov)



513. Újezd u Černé Hory  
(okr. Blansko)



514. Újezd u Rosic  
(okr. Brno-venkov)



515. Újezd u Tišnova  
(okr. Brno-venkov)



516. Únanov  
(okr. Znojmo)



517. Unín  
(okr. Brno-venkov)



518. Unkovice  
(okr. Brno-venkov)



519. Úsobrno  
(okr. Blansko)



520. Vacenovice  
(okr. Hodonín)



521. Valchov  
(okr. Blansko)



522. Valtice  
(okr. Břeclav)



523. Vanovice  
(okr. Blansko)



524. Vavřinec  
(okr. Blansko)



525. Vážany  
(okr. Blansko)



526. Vážany  
(okr. Vyškov)



527. Vážany nad Litavou  
(okr. Vyškov)



528. Vedrovice  
(okr. Znojmo)



529. Velatice  
(okr. Brno-venkov)



530. Velenov  
(okr. Blansko)



531. Velešovice  
(okr. Vyškov)



532. Velká nad Veličkou  
(okr. Hodonín)



533. Velké Bílovice  
(okr. Břeclav)



534. Velké Hostěrádky  
(okr. Břeclav)



535. Velké Němčice  
(okr. Břeclav)



536. Velké Opatovice  
(okr. Blansko)



537. Velké Pavlovice  
(okr. Břeclav)



538. Velký Karlov  
(okr. Znojmo)



539. Vémyslice  
(okr. Znojmo)



540. Veselí nad Moravou  
(okr. Hodonín)



541. Věteřov  
(okr. Hodonín)



542. Veverská Bítýška  
(okr. Brno-venkov)



543. Veverské Knínice  
(okr. Brno-venkov)



544. Vilémovice  
(okr. Blansko)



545. Viničné Šumice  
(okr. Brno-venkov)



546. Vísky  
(okr. Blansko)



547. Višňové  
(okr. Znojmo)



548. Vítovice  
(okr. Znojmo)



549. Vlasatice  
(okr. Břeclav)



550. Vlkoš  
(okr. Hodonín)




551. Vnorovy  
(okr. Hodonín)



552. Voděrády  
(okr. Blansko)



553. Vohančice  
(okr. Brno-venkov)



554. Vojkovice  
(okr. Brno-venkov)



555. Vracov  
(okr. Hodonín)



556. Vracovice  
(okr. Znojmo)



557. Vranov  
(okr. Brno-venkov)



558. Vranov nad Dyjí  
(okr. Znojmo)



559. Vranová  
(okr. Blansko)



560. Vranovice  
(okr. Brno-venkov)



561. Vranovská Ves  
(okr. Znojmo)



562. Vratěnín  
(okr. Znojmo)



563. Vrbice  
(okr. Břeclav)



564. Vrbovec  
(okr. Znojmo)



565. Vřesovice  
(okr. Hodonín)



566. Všechnovice  
(okr. Brno-venkov)



567. Výrovce  
(okr. Znojmo)



568. Vysočany  
(okr. Blansko)



569. Vysoké Popovice  
(okr. Brno-venkov)



570. Vyškov  
(okr. Vyškov)



571. Zaječí  
(okr. Břeclav)



572. Zakřany  
(okr. Brno-venkov)



573. Zálesí  
(okr. Znojmo)



574. Zastávka  
(okr. Brno-venkov)



575. Závist  
(okr. Blansko)



576. Zbraslav  
(okr. Brno-venkov)





577. Zbraslavce  
(okr. Blansko)



578. Zbýšov  
(okr. Brno-venkov)



579. Zbýšov  
(okr. Vyškov)




580. Zelená Hora  
(okr. Vyškov)



581. Znojmo  
(okr. Znojmo)



582. Žabčice  
(okr. Brno-venkov)



583. Žadovice  
(okr. Hodonín)



584. Žarošice  
(okr. Hodonín)




585. Ždánice  
(okr. Hodonín)



586. Žďár  
(okr. Blansko)



587. Žďárná  
(okr. Blansko)



588. Želetice  
(okr. Hodonín)



589. Želetice  
(okr. Znojmo)



590. Žeravice  
(okr. Hodonín)



591. Žeraviny  
(okr. Hodonín)



592. Žernovník  
(okr. Blansko)



593. Židlochovice  
(okr. Brno-venkov)