




**VYHODNOCENÍ VZTAHU A DOPADŮ
ÚZEMNÍCH A STRATEGICKÝCH
ROZVOJOVÝCH DOKUMENTŮ
(pro vybrané obce z okresu Jičín)**

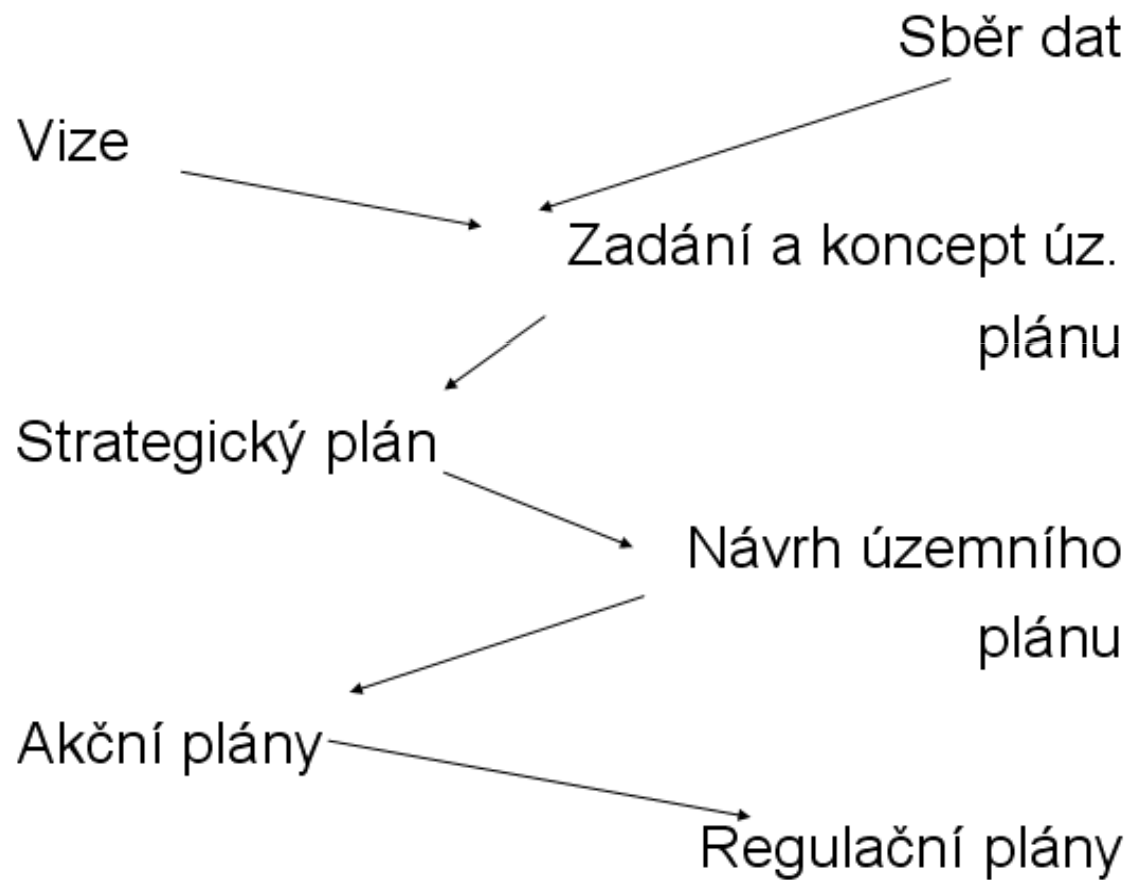


Petra Štěrbová

Modely vztahů územních a strategických plánů

- SP a ÚP vůči sobě nemají žádnou vazbu
- SP předchází zpracování ÚP
- SP následuje po zpracování ÚP
- SP a ÚP jsou zpracovány současně a jejich jednotlivé kroky se vzájemně prolínají

Optimalizace vazby územního a strategického plánování



Vyhodnocení vztahu rozvojových dokumentů měst v okrese Jičín

- Vybrána 3 města: Hořice v Podkrkonoší, Jičín, Nová Paka

	SP a ÚP nemají žádnou vazbu	SP předchází ÚP	ÚP předchází SP	SP a ÚP vznikají současně
Hořice v Podkrkonoší	X			
Jičín		X		
Nová Paka		X		

Porovnání strategických plánů jednotlivých měst

		Jičín	Nová Paka	Hořice
Rok vzniku		2004	2005	2004
Metoda		expertní	komunitní	komunitní
Konzultant		ano	ano	ano
Veřejné projednání		ne	ano	ano
Návrhové období		2004 – 2024	2005 - 2020	2004 - 2012
Přístup		ekonomický	<u>sociogeografický</u>	<u>sociogeografický</u>
Počet tematických oblastí		3	4	4
Části	Analýza	ano	ano	ano
	SWOT analýza	ne	ano	ano
	Vize	ne	ano	ano
	Strategická část	ano	ano	ano
	Akční část (projekty)	ne	ne	ne
	Indikátory	ne	ne	ne
Aktualizace		ano	ne	ano
Vazba na rozpočet města		ne	ne	ne

Porovnání územních plánů jednotlivých měst

	Jičín	Nová Paka	Hořice
Zpracovatel	Urbanistické středisko Bmo	SURPMO	SURPMO
Zpracováno	2010	leden 2011	1995
Návrhový horizont	2010 - 2015	2011 - 2016	1995 - 2015
Aktualizace/změny	ano	ano	ano
Zaměření urbanistické koncepce	dotvoření obchvatu, nový terminál hromadné dopravy	rozvoj bydlení, průmyslové zóny, realizace výstavby plánovaného obchvatu	zachování krajinného rázu

Vyhodnocení vztahu rozvojových dokumentů města Hořice v Podkrkonoší

- Pro zpracování SP využity možnosti rozvoje uvedené v ÚP
- Pro formulaci zadání ÚP nebyl použit SP, nejsou vymezeny cíle koncepce rozvoje území
- V současné době zpracovávány oba dokumenty nové, vznikají současně a prolínají se → ideální stav

Vyhodnocení vztahu rozvojových dokumentů města Jičín

- Pro cíle SP vymezeny plochy v ÚP pro možný rozvoj
- Investiční záměry zohledněny v ÚP
- Při tvorbě zadání ÚP byl k dispozici SP → Cíle SP jsou provázány z opatřeními ÚP

Cíle koncepce rozvoje území města		Podpora podnikání a rozvoj cestovního ruchu	Regenerace zaměřená na zvýšení kvality života, rozvoj dobře fungující infrastruktury
Cíle SP	Rozvoj lidských zdrojů		
Tvorba podmínek pro fungující trh s byty	X		X
Podpora a rozvoj zaměstnanosti	X	X	X
Zvyšování kvality života, nabídka pro aktivní trávení volného času	X	X	X
Řešení problémů vnitřní i vnější dopravy, parkování		X	X
Podpora cestovního ruchu		X	

Vyhodnocení vztahu rozvojových dokumentů města Nová Paka

- Cíle SP se prolínají s cíli ÚP a jsou podkladem pro vymezení vhodného území pro rozvoj
- Koncepce ÚP vychází z předem definovaných cílů SP
- Oblasti SP jsou v ÚP zcela zohledněny

Cíle koncepce rozvoje území města	Udržitelný rozvoj města	Ochrana kulturního dědictví	Rekreační využití přírodního potenciálu	Zachování krajinného rázu	Ochrana a rozvoj sídelní zeleně
Cíle SP					
Zvýšení kvality veřejných služeb	X		X		
Zkvalitnění a rozšíření nabídky volnočasových aktivit	X	X	X	X	X
Zvýšení kvality a rozvoj bydlení	X			X	X
Zvýšení atraktivity města ve vazbě na rozvoj cestovního ruchu		X	X	X	X
Optimalizace urbanistické struktury města	X	X	X	X	X
Vylepšení infrastruktury	X			X	
Usilování o trvale udržitelný rozvoj	X				
Posílení pozice města Nová Paka	X	X	X	X	X
Zvýšení bezpečnosti provozu a vytvoření bezbariérových přístupů	X				
Zkvalitnění dopravní dostupnosti města	X				
Optimalizace vnitřního dopravního systému	X				X
Vytvoření stabilizovaného trhu práce	X				
Příliv nových investic do území a podpora stávajících	X				
Vyšší informovanost, provázanost a participace VS a podnikatelů a dalších subjektů	X				

Závěr



- Platná dokumentace měst Jičín a Nová Paka je provázána
- Dokumentace města Hořice v Podkrkonoší se bohužel příliš neprolíná a ÚP plán pro tvorbu SP zásadní význam neměl
- Příkladem ideálního modelu vztahu rozvojových dokumentů nebyla dokumentace žádného z měst

The text is centered on a white background. It is surrounded by six light purple circles. Three circles are arranged in a horizontal row above the text, and three are arranged in a horizontal row below it. The top-left circle is an outline, while the other five are solid. The text "Děkuji za pozornost!" is written in a bold, black, sans-serif font.

Děkuji za pozornost!