

Univerzita Pardubice
Dopravní fakulta Jana Pernera

Návrh změn provozní koncepce veřejné linkové dopravy na Svitavsku

Bakalářská práce

Univerzita Pardubice
Dopravní fakulta Jana Pernera
Akademický rok: 2022/2023

ZADÁNÍ BAKALÁŘSKÉ PRÁCE

(projektu, uměleckého díla, uměleckého výkonu)

Jméno a příjmení: **Patrik Liška**
Osobní číslo: **D20107**
Studijní program: **B1041A040002 Technologie a management v dopravě**
Specializace: **Technologie a řízení dopravy**
Téma práce: **Návrh změn provozní koncepce veřejné linkové dopravy na Svitavsku**
Zadávající katedra: **Katedra technologie a řízení dopravy**

Zásady pro vypracování

Úvod
1. Analýza současného stavu
2. Návrh řešení
3. Vyhodnocení návrhu
Závěr

Rozsah pracovní zprávy: **30-40**
Rozsah grafických prací: **3-4**
Forma zpracování bakalářské práce: **tištěná/elektronická**

Seznam doporučené literatury:

DRDLA, Pavel. Osobní doprava regionálního a nadregionálního významu. 3. upravené vydání. Pardubice: Polygrafické středisko Univerzity Pardubice, 2021. 434 s. ISBN 978-80-7560-361-6.
Statistiky VDB. <https://vdb.czso.cz/vdbvo2/faces/cs/index.jsf?page=statistiky>
Vývěsné jízdní řády. <http://portal.idos.cz/>

Vedoucí bakalářské práce: **doc. Ing. Pavel Drdla, Ph.D.**
Katedra technologie a řízení dopravy

Datum zadání bakalářské práce: **2. února 2023**
Termín odevzdání bakalářské práce: **12. května 2023**

L.S.

doc. Ing. Libor Švadlenka, Ph.D.
děkan

doc. Ing. Jaromír Široký, Ph.D.
vedoucí katedry

V Pardubicích dne 2. ledna 2023

Prohlašuji:

Práci s názvem **Návrh změn provozní koncepce veřejné linkové dopravy na Svitavsku** jsem vypracoval samostatně. Veškeré literární prameny a informace, které jsem v práci využil, jsou uvedeny v seznamu použité literatury.

Byl jsem seznámen s tím, že se na moji práci vztahují práva a povinnosti vyplývající ze zákona č. 121/2000 Sb., o právu autorském, o právech souvisejících s právem autorským a o změně některých zákonů (autorský zákon), ve znění pozdějších předpisů, zejména se skutečností, že Univerzita Pardubice má právo na uzavření licenční smlouvy o užití této práce jako školního díla podle § 60 odst. 1 autorského zákona, a s tím, že pokud dojde k užití této práce mnou nebo bude poskytnuta licence o užití jinému subjektu, je Univerzita Pardubice oprávněna ode mne požadovat přiměřený příspěvek na úhradu nákladů, které na vytvoření díla vynaložila, a to podle okolností až do jejich skutečné výše.

Beru na vědomí, že v souladu s § 47b zákona č. 111/1998 Sb., o vysokých školách a o změně a doplnění dalších zákonů (zákon o vysokých školách), ve znění pozdějších předpisů, a směrnicí Univerzity Pardubice č. 7/2019 Pravidla pro odevzdávání, zveřejňování a formální úpravu závěrečných prací, ve znění pozdějších dodatků, bude práce zveřejněna prostřednictvím Digitální knihovny Univerzity Pardubice.

V Pardubicích dne 12. 5. 2023

Patrik Liška v. r.

ANOTACE

Bakalářská práce se zaměřuje na veřejnou linkovou dopravu v oblasti Svitavska. Po analýze stávající situace ve veřejné linkové dopravě v oblasti je navrženo řešení identifikovaných problémů zejména v rámci organizace provozu a v rozmístění zastávek.

KLÍČOVÁ SLOVA

dopravní obslužnost, provozní koncepce, Svitavsko, veřejná linková doprava

TITLE

Proposal for Changes of Operating Conception of Public Bus Transport Service in Svitavy Region

ANNOTATION

The bachelor's thesis is focusing on public bus transport service in Svitavy region. After analysis of current situation in public bus transport in the region, solution of identified problems especially within organization of service and in emplacement of bus stops is proposed.

KEYWORDS

traffic service, operating conception, Svitavy region, public bus transport service

OBSAH

SEZNAM OBRÁZKŮ.....	8
SEZNAM TABULEK	9
SEZNAM ZKRATEK	11
ÚVOD.....	12
1 ANALÝZA SOUČASNÉHO STAVU.....	13
1.1 Charakteristika oblasti.....	13
1.2 Převážní vztahy.....	15
1.2.1 Převážní vztahy v rámci oblasti Svitavska.....	16
1.2.2 Převážní vztahy v rámci města Svitav.....	18
1.2.3 Rozvržení převážní poptávky během dne	20
1.3 Organizace provozu	21
1.3.1 Směr jih.....	23
1.3.2 Směr východ.....	26
1.3.3 Směr sever.....	27
1.3.4 Směr západ.....	27
1.4 Zastávky veřejné linkové dopravy	28
1.5 Vozidla	29
1.6 Tarif.....	30
1.7 Shrnutí analýzy současného stavu.....	31
2 NÁVRH ŘEŠENÍ	32
2.1 Organizace provozu	32
2.1.1 Potenciál větve.....	33
2.1.2 Směr jih.....	35
2.1.3 Směr východ.....	38
2.1.4 Směr sever.....	38
2.1.5 Směr západ.....	39
2.1.6 Varianty I a II	41
2.2 Zastávky veřejné linkové dopravy	42
2.3 Vozidla	43
2.4 Tarif.....	45

3	VYHODNOCENÍ NÁVRHU.....	46
3.1	Výběr varianty.....	48
3.2	Zastávky veřejné linkové dopravy	49
	ZÁVĚR	51
	SEZNAM POUŽITÝCH INFORMAČNÍCH ZDROJŮ	52
	SEZNAM PŘÍLOH.....	55

SEZNAM OBRÁZKŮ

Obrázek 1 – Výřez z hlavního výkresu územního plánu města Svitavy	19
Obrázek 2 – Rozložení aktivit Prac. cesta a Cestování během dne v Pardubickém kraji.....	21
Obrázek 3 – Stávající linkové vedení	22
Obrázek 4 – Navržené linkové vedení	33
Obrázek 5 – Odhad potenciálu větví.....	35
Obrázek 6 – Izochrony dostupnosti zastávek: Svitavy, Kamenná Horka, Koclířov.....	125
Obrázek 7 – Izochrony dostupnosti zastávek: Hradec nad Svitavou, Radiměř	126
Obrázek 8 – Izochrony dostupnosti zastávek: Sklené, Pohledy	127
Obrázek 9 – Izochrony dostupnosti zastávek: Brněnec, Bělá nad Svitavou, Vítějeves.....	128
Obrázek 10 – Izochrony dostupnosti zastávek: Opatov, Třebovice	129
Obrázek 11 – Izochrony dostupnosti zastávek: Janov, Strakov, Benátky	130
Obrázek 12 – Izochrony dostupnosti zastávek: Čistá	131
Obrázek 13 – Izochrony dostupnosti zastávek: Vendolí, Karle.....	132
Obrázek 14 – Izochrony dostupnosti zastávek: Polička, Pomezí	133

SEZNAM TABULEK

Tabulka 1 – Počty provozovaných spojů na jeden směr podle potenciálu větve	34
Tabulka 2 – Rozsah dopravních výkonů ve stávajícím stavu	46
Tabulka 3 – Rozsah dopravních výkonů v návrhovém stavu	47
Tabulka 4 – Dopravní výkon a cena dopravního výkonu	48
Tabulka 5 – Porovnání cestovních dob ve variantách I a II.....	49
Tabulka 6 – Průměrné vzdálenosti zastávek v intravilánu vybraných obcí.....	50
Tabulka 7 – Jízdní řád linek 190 a 931 pro směr Hradec Králové – Svitavy	56
Tabulka 8 – Jízdní řád linky 190 pro směr Svitavy – Hradec Králové.....	57
Tabulka 9 – Jízdní řád linky 800 pro směr Svitavy – Jevíčko, 1. část.....	58
Tabulka 10 – Jízdní řád linky 800 pro směr Svitavy – Jevíčko, 2. část.....	59
Tabulka 11 – Jízdní řád linky 800 pro směr Jevíčko – Svitavy, 1. část.....	60
Tabulka 12 – Jízdní řád linky 800 pro směr Jevíčko – Svitavy, 2. část.....	61
Tabulka 13 – Jízdní řád linky 801 pro směr Svitavy – Litomyšl (varianta I).....	62
Tabulka 14 – Jízdní řád linky 801 pro směr Litomyšl – Svitavy (varianta I).....	63
Tabulka 15 – Jízdní řád linky 802 pro směr Svitavy – Radiměř, 1. část	64
Tabulka 16 – Jízdní řád linky 802 pro směr Svitavy – Radiměř, 2. část	65
Tabulka 17 – Jízdní řád linky 802 pro směr Radiměř – Svitavy, 1. část	66
Tabulka 18 – Jízdní řád linky 802 pro směr Radiměř – Svitavy, 2. část	67
Tabulka 19 – Jízdní řád linky 803 pro směr Svitavy – Svojanov	68
Tabulka 20 – Jízdní řád linky 803 pro směr Svojanov – Svitavy	69
Tabulka 21 – Jízdní řád linky 804 pro směr Svitavy – Svojanov (varianta I)	70
Tabulka 22 – Jízdní řád linky 804 pro směr Svojanov – Svitavy (varianta I)	72
Tabulka 23 – Jízdní řád linky 805 pro směr Svitavy – Brněnec (varianta I).....	74
Tabulka 24 – Jízdní řád linky 805 pro směr Brněnec – Svitavy (varianta I).....	76
Tabulka 25 – Jízdní řád linky 806 pro směr Svitavy – Kamenná Horka.....	78
Tabulka 26 – Jízdní řád linky 806 pro směr Kamenná Horka – Svitavy	79
Tabulka 27 – Jízdní řád linky 807 pro směr Svitavy – Dětrichov	80
Tabulka 28 – Jízdní řád linky 807 pro směr Dětrichov – Svitavy	81
Tabulka 29 – Jízdní řád linky 808 pro směr Svitavy – Česká Třebová	82
Tabulka 30 – Jízdní řád linky 808 pro směr Česká Třebová – Svitavy	84
Tabulka 31 – Jízdní řád linky 809 pro směr Svitavy – Luková/Lanškroun.....	86
Tabulka 32 – Jízdní řád linky 809 pro směr Lanškroun/Luková – Svitavy.....	88
Tabulka 33 – Jízdní řád linky 811 pro směr Litomyšl – Svitavy.....	90
Tabulka 34 – Jízdní řád linky 811 pro směr Svitavy – Litomyšl.....	92
Tabulka 35 – Jízdní řád linky 831 pro směr Polička – Svitavy (varianta I)	94
Tabulka 36 – Jízdní řád linky 831 pro směr Svitavy – Polička (varianta I)	95
Tabulka 37 – Jízdní řád linky 851 pro směr Březová nad Svitavou – Jevíčko (varianta I).....	96
Tabulka 38 – Jízdní řád linky 851 pro směr Jevíčko – Březová nad Svitavou (varianta I).....	98
Tabulka 39 – Jízdní řád linky 852 pro směr Březová nad Svitavou – Svojanov (varianta I).....	100
Tabulka 40 – Jízdní řád linky 852 pro směr Svojanov – Březová nad Svitavou (varianta I).....	101
Tabulka 41 – Jízdní řád linky 880 pro směr Moravská Třebová – Svitavy.....	102
Tabulka 42 – Jízdní řád linky 880 pro směr Svitavy – Moravská Třebová.....	103
Tabulka 43 – Jízdní řád linky 890 pro směr Svitavy – Lanškroun	104
Tabulka 44 – Jízdní řád linky 890 pro směr Lanškroun – Svitavy	105
Tabulka 45 – Jízdní řád linky 801 pro směr Svitavy – Litomyšl (varianta II)	106
Tabulka 46 – Jízdní řád linky 801 pro směr Litomyšl – Svitavy (varianta II)	107
Tabulka 47 – Jízdní řád linky 804 pro směr Svitavy – Svojanov (varianta II).....	108
Tabulka 48 – Jízdní řád linky 804 pro směr Svojanov – Svitavy (varianta II).....	110

Tabulka 49 – Jízdní řád linky 805 pro směr Svitavy – Brněnec (varianta II).....	112
Tabulka 50 – Jízdní řád linky 805 pro směr Brněnec – Svitavy (varianta II).....	114
Tabulka 51 – Jízdní řád linky 831 pro směr Polička – Svitavy (varianta II).....	116
Tabulka 52 – Jízdní řád linky 831 pro směr Svitavy – Polička (varianta II).....	117
Tabulka 53 – Jízdní řád linky 851 pro směr Březová nad Svitavou – Jevíčko (varianta II)...	118
Tabulka 54 – Jízdní řád linky 851 pro směr Jevíčko – Březová nad Svitavou (varianta II)...	120
Tabulka 55 – Jízdní řád linky 852 pro směr Březová nad Svitavou – Svojanov (varianta II)	122
Tabulka 56 – Jízdní řád linky 852 pro směr Svojanov – Březová nad Svitavou (varianta II)	123
Tabulka 57 – Seznam přejmenovaných zastávek	134

SEZNAM ZKRATEK

B & B	Březová nad Svitavou a Brněnec
CIS JŘ	Celostátní informační systém o jízdních řádech
CZ	Česko
IDS	Integrovaný dopravní systém
IDS JMK	Integrovaný dopravní systém Jihomoravského kraje
IREDO	Integrovaná regionální doprava Královéhradeckého a Pardubického kraje
L	Lichá hodina
ORP	Obec s rozšířenou působností
PL	Polsko
S	Sudá hodina
SLDB	Sčítání lidu, domů a bytů
X	Každá hodina

ÚVOD

Dle zákona č. 194/2010 Sb., o veřejných službách v přepravě cestujících, ve znění pozdějších předpisů, se dopravní obslužností rozumí „*zabezpečení dopravy po všechny dny v týdnu především do škol a školských zařízení, k orgánům veřejné moci, do zaměstnání, do zdravotnických zařízení poskytujících základní zdravotní péči a k uspokojení kulturních, rekreačních a společenských potřeb, včetně dopravy zpět, přispívající k trvale udržitelnému rozvoji územního obvodu*“. (1)

Stávající organizace dopravní obslužnosti v oblasti města Svitav a jeho okolí veřejnou linkovou dopravou je taková, že ve většině směrů nejsou na linkách a svazcích linek periodické jízdní řády, čímž je oproti stavu, kdy by periodické byly, snižována atraktivita veřejné dopravy pro nepravidelné cestující. Obecně je průměrná doba čekání na spoj (za předpokladu příchodu na zastávku rovnoměrně rozložených v čase) při stejném počtu spojů za určitou časovou jednotku delší v případě, kdy intervaly mezi spoji nejsou pravidelné, než v případě, kdy pravidelné jsou.

Cílem této práce je vytvořit návrhy na zlepšení dopravní obslužnosti veřejnou linkovou dopravou na Svitavsku s důrazem na zpravidelnění nabídky spojů díky vyšší periodičnosti jízdních řádů. Svitavskem se pro účely této práce rozumí směry obsluhované linkami veřejné linkové dopravy, které procházejí městem Svitavy nebo Březová nad Svitavou, provozovanými v rámci dopravní obslužnosti veřejnými službami v přepravě cestujících podle zákona č. 194/2010 Sb. (1), u nichž je objednatelem dopravních výkonů Pardubický kraj. Úseky mimo správní obvod obce s rozšířenou působností (ORP) Svitavy se za Svitavsko považují pouze v širším slova smyslu a budou řešeny spíše okrajově. Sezónní cyklobusové linky se za součást Svitavska nepovažují.

1 ANALÝZA SOUČASNÉHO STAVU

Všechny dotčené linky veřejné linkové dopravy na Svitavsku jsou provozovány v rámci integrovaného dopravního systému IREDO (Integrovaná regionální doprava Královéhradeckého a Pardubického kraje). Pilotní projekt integrovaného dopravního systému (IDS) IREDO byl zaveden ke 12. prosinci 2004 v severovýchodní části okresu Náchod, tedy zejména okolo měst Broumov, Police nad Metují a Hronov. Následně byl tento integrovaný dopravní systém postupně rozšiřován do dalších částí Královéhradeckého kraje, přičemž poslední jeho části (okres Jičín a západní části okresů Hradec Králové a Trutnov) byly do systému IREDO zařazeny ke dni 13. června 2010. Dne 11. prosince 2011 následně došlo k rozšíření integrovaného dopravního systému IREDO do celého Pardubického kraje, tedy včetně Svitavska. Rozšíření systému IREDO do Pardubického kraje bylo připravováno od roku 2010 v návaznosti na vítězství společnosti OREDO s.r.o. ve výběrovém řízení Pardubického kraje na organizátora veřejné dopravy. Společnost OREDO zahájila činnost v roce 2002 jakožto organizátor veřejné dopravy objednávané Královéhradeckým krajem, jenž ji k tomuto účelu založil. Od roku 2011 jsou majiteli společnosti OREDO s.r.o. Královéhradecký kraj a Pardubický kraj, oba s podílem 50 %. (2)

V současné době (rok 2023) společnost OREDO s.r.o. zajišťuje zejména clearing tržeb a dispečerské řízení systému IREDO; organizaci veřejné dopravy na území Pardubického kraje provádí Krajský úřad Pardubického kraje. (3)

1.1 Charakteristika oblasti

Město Svitavy se nachází při řece Svitavě, která pramení nedaleko od města v lese u sídel Javorník a Kukle. Oblast okolo Svitav náleží ke geomorfologickému celku Svitavská pahorkatina, podcelku Českotřebovská vrchovina. V rámci tohoto podcelku tvoří osu podél řek Svitavy a Třebovky okrsek Ústecká brázda. K Ústecké brázdě přiléhá v západním směru Kozlovský hřbet a ve východním směru Hřebečovský hřbet. Za Hřebečovským hřbetem se nachází Moravskotřebovská kotlina, která je již součástí Krkonošsko-jesenické soustavy, zatímco Svitavská pahorkatina náleží k soustavě Česká tabule. (4)

Ze železniční stanice Svitavy vedou železniční tratě ve třech směrech (5) (6):

- elektrifikovaná dvoukolejná trať ve směru Česká Třebová (– Pardubice – Praha),
- elektrifikovaná dvoukolejná trať ve směru Březová nad Svitavou – Skalice nad Svitavou – Brno a
- neelektrifikovaná jednokolejná trať ve směru Polička – Žďárec u Skutče.

Železniční trať mezi Brnem a Českou Třebovou je železniční tratí České republiky s páteřním významem pro osobní i nákladní železniční dopravu. Je hlavní železniční spojnici středních, severních a východních Čech s jižní Moravou, jako taková představuje kromě jiného spojnici mezi dvěma největšími městy České republiky i spojnici ze severní do jihovýchodní části Evropy. Je elektrifikována dvěma různými trakčními soustavami v různých úsecích, od Brna před stanicí Svitavy střídavou o napětí 25 kV a frekvenci 50 Hz; jižně od stanice Svitavy potom začíná a dále na sever pokračuje úsek elektrifikovaný stejnosměrnou trakční soustavou o napětí 3 kV (6).

Na těchto železničních tratích je provozováno několik linek veřejné drážní osobní dopravy, z nichž ve stanici Svitavy zastavují (7) (8):

- rychlíková linka R19 vedená v trase Praha – Pardubice – Svitavy – Brno,
- linka spěšných vlaků vedená v trase (Choceň –) Česká Třebová – Svitavy – Brno,
- linka osobních vlaků vedená v trase Česká Třebová – Svitavy – Letovice,
- linka osobních vlaků vedená v trase Svitavy – Polička – Žďárec u Skutče,
- vybrané vlaky expresní linky Ex3 vedené v trase Praha – Brno – Břeclav a dále na Slovensko a do Rakouska a
- vybrané vlaky dálkové dopravy provozované na komerční riziko dopravcem RegioJet.

Město Svitavy se nalézá při křížení silnic I. třídy vedoucích z oblasti u města Svitav do pěti různých směrů (5):

- silnice I/34 ve směru Polička – Hlinsko – Havlíčkův Brod – Humpolec – Jindřichův Hradec – České Budějovice,
- silnice I/35 ve směru Litomyšl – Hradec Králové – Jičín – Liberec – hraniční přechod Hrádek nad Nisou/Sieniawka (CZ/PL),
- silnice I/43 ve směru Lanškroun – Štítý – Králíky – hraniční přechod Dolní Lipka/Boboszów (CZ/PL),
- silnice I/35 ve směru Moravská Třebová – Mohelnice, kde na ni navazuje dálnice D35 ve směru Olomouc – Lipník nad Bečvou a
- silnice I/43 ve směru Březová nad Svitavou – Letovice – Brno.

V úseku okolo Svitav je připravována výstavba dálnice D35 (u Lačnova je již v realizaci první etapa úseku Janov–Opatovec) ve směru stávající silnice I/35 a probíhá výstavba východního obchvatu Svitav na silnici I/43. V rámci první etapy výstavby dálnice D35 v úseku Janov–Opatovec je budován most převádějící přes dálnici železniční trať vedoucí z České Třebové do Brna; dokončení této etapy nezmění strukturu cestní sítě v oblasti, k uvedení

do provozu dojde zároveň se druhou etapou, jejíž výstavba dosud (březen 2023) nebyla zahájena. Důvodem realizace této etapy v předstihu před zbytkem úseku je snaha o co největší časový zákryt s obdobím výluk na převáděné železniční trati. V případě východního obchvatu Svitav (stavba Hradec nad Svitavou–Lačnov) se uvedení do provozu předpokládá v listopadu 2023. (9)

Podle celostátního sčítání dopravy konaného v roce 2020 (10) projede po všech silnicích směřujících do intravilánu Svitav, na kterých probíhalo sčítání dopravy, mezi šesti a devíti tisíci vozidly v průměrném dni. Další celkem tři úseky silnic byly sčítány jen v rámci intravilánu Svitav, všechny se, spolu se dvěma dalšími silnicemi, sbíhají na jediné okružní křižovatce. Z nich úsek v ulici U Tří mostů dosahuje zatížení 10 267 vozidel za den, úsek v ulicích Brněnská a Kapitána Jaroše dosahuje zatížení 12 187 vozidel za den a úsek v ulicích Máchova alej, Hradební a T. G. Masaryka dosahuje zatížení 15 479 vozidel za den. (10)

Před zmíněnou okružní křižovatkou dochází v dopravní špičce ke vzniku dopravních kongescí, které způsobují prodloužení doby jízdy vozidel, včetně vozidel veřejné linkové dopravy, v řádu do nižších jednotek minut. V návaznosti na zprovoznění východního obchvatu Svitav se dá předpokládat zlepšení dopravní situace a tím i dosažení vyšší stability jízdního řádu; autor nicméně nepředpokládá, že se dopravní zatížení zejména ulic Máchova alej, Hradební a T. G. Masaryka sníží natolik, aby k přetížení kapacity dopravních uzlů (křižovatky, přechody) vůbec nedocházelo. Jak z dopravního, tak z urbanistického hlediska tedy autor považuje za vhodné docílit snížení podílu individuální automobilové dopravy, která oproti jiným druhům dopravy zabírá více prostoru (zejména co do šířky dopravní komunikace) v přepočtu na přepravní výkon (11), přičemž jedním z opatření ke snížení podílu individuální automobilové dopravy je zajištění nabídky veřejné dopravy o adekvátní kvalitě a kvantitě.

1.2 Přepravní vztahy

Za nejvýznamnější cíl cest v oblasti lze považovat sídlo Svitavy. Dle dosud (březen 2023) zpracovaných a uvolněných dat o dojížděcí ze Sčítání lidu, domů a bytů (SLDB) konaného v roce 2021 (12) má z 8 061 zaměstnaných osob s místem obvyklého pobytu ve Svitavách místo pracoviště v obci Svitavy celkem 5 373 osob, podíl osob zaměstnaných v rámci obce tak dosahuje téměř 67 %. Ve všech ostatních obcích v rámci správního obvodu ORP Svitavy je tento podíl výrazně nižší, druhého nejvyššího podílu po Svitavách dosahuje Vítějeves s hodnotou pouze přes 31 %, rozdíly v tomto podílu mezi dalšími obcemi v oblasti se pak pohybují v řádu nejvýše jednotek procent (12). Na základě toho lze předpokládat, že nejvíce

pracovních nabídek v oblasti se soustřeďuje do města Svitavy, které jsou tedy nejvýznamnějším cílem dojížděky v rámci Svitavska. Tento předpoklad pramení z úvahy, že pokud by v jiné obci náležící do správního obvodu ORP Svitavy bylo soustředěno výrazně nadprůměrné množství (v rámci porovnání všech obcí ve správním obvodu ORP) pracovních nabídek, byl by v dané obci podíl osob zaměstnaných v rámci obce taktéž výrazně nadprůměrný.

Při urbanisticky vhodném členění území jsou významné zdroje cest umísťovány poblíž významných cílů či mezicílů (uzly veřejné dopravy) cest tak, aby vzdálenost těchto zdrojů a cílů cest odpovídala pěší dostupnosti (řádově nejlépe nižší stovky metrů). Tím jsou snižovány nároky na prostorově náročnější způsoby dopravy, které by cestující využívali při větších vzdálenostech, a zároveň dochází k minimalizaci přepravního výkonu díky nízkým vzdálenostem. Výhody takového řešení jsou kromě nižší zátěže dopravních sítí i v oblasti společenských nákladů na přepravu a na dobu přepravy. Zároveň díky soustředění významných zdrojů a cílů cest do jedné lokality lze zajistit efektivní veřejnou dopravu o atraktivním rozsahu provozu, jelikož trasy linek veřejné dopravy vedené k významným cílům cest zajišťují zároveň spojení od významných zdrojů cest do všech směrů, díky čemuž je rozsah provozu od významných zdrojů cest zejména k méně významným cílům cest vyšší, než by byl při jiném členění území.

1.2.1 Přepravní vztahy v rámci oblasti Svitavska

Služby jsou v oblasti Svitavska koncentrovány především do sídla Svitavy. Prodejny základního zboží (zejména potravin), provozovny pošty či knihovny se nacházejí v mnoha sídlech v oblasti, za místo s vyšší koncentrací různých služeb lze ovšem považovat zejména oblast města Březová nad Svitavou a sousední obce Brněnec. Služby se v této oblasti soustřeďují zejména ve třech lokalitách, jimiž jsou náměstí v Březové nad Svitavou, náves v sídle Brněnec a náves v Moravské Chrástové, místní části obce Brněnec.

Významným cílem rekreace v oblasti Svitavska je hrad a městyš Svojanov. Historickým centrem města disponují jak město Svitavy, tak města v jeho okolí, jmenovitě Polička, Moravská Třebová, Česká Třebová a zejména Litomyšl. Areál zámku v Litomyšli je od roku 1999 zapsán na Seznamu světového kulturního dědictví UNESCO (13). Prostorem s možnostmi volnočasového vyžití je taktéž oblast Hřebečovského hřbetu, nabízející turistické stezky s vyhlídkami a na úpatí směrem k Moravské Třebové mladějovskou úzkokolejnou průmyslovou dráhu, provozovanou dnes jako muzeum. Po těžbě zde zůstala taktéž turisticky atraktivní halda hlušiny nazývaná jako měsíční krajina. V budoucnu může na významu jakožto

cíl volnočasových cest nabýt i Brněnec, a to v návaznosti na případné vybudování památníku Oskara Schindlera na místě továrny, v níž působil.

Školy se v rámci oblasti Svitavska nacházejí především ve Svitavách, které jsou také jediným sídlem v oblasti, v němž se nachází střední školy. Z hlediska cílů dojížděky na střední a vysoké školy lze dále jmenovat Litomyšl, Polička, Moravská Třebová, Česká Třebová, Ústí nad Orlicí, Lanškroun, Pardubice, Hradec Králové či Brno. Síť mateřských škol je poměrně hustá, velká část obcí disponuje vlastní mateřskou školou. Základní školy se nacházejí ve městech Svitavy a Březová nad Svitavou a v obcích Opatov, Opatovec, Javorník, Koclířov, Vendolí, Hradec nad Svitavou, Radiměř, Vítějeves a Brněnec (5).

Z nejdůležitějších cílů cest z oblasti Svitavska mimo tuto oblast lze jmenovat všechna okolní města, tj. Poličku, Litomyšl, Českou Třebovou, Moravskou Třebovou, Lanškroun a Letovice, jakož i vzdálenější větší města, zejména Brno a Pardubice, ale také Hradec Králové a Prahu.

Význam zdrojových oblastí cest lze rozřadit podle hustoty osídlení. Nejvyšší hustoty osídlení je dosahováno v místech bytových domů, zejména pak vysokých bytových domů s velkým počtem bytů. V těchto oblastech je dosahováno nejvyšších hodnot hustoty zalidnění v návaznosti na nejvyšší hodnoty počtu obydlených bytů na rozlohu, přestože průměrný počet obyvatel na obydlený byt může být v těchto oblastech nižší. Naopak málo významnými zdroji cest jsou oblasti s nízkým podílem počtu obydlených bytů na rozlohu. Nízký podíl počtu obydlených bytů na rozlohu může být ovlivněn nízkým počtem bytů na rozlohu či vysokým podílem rekreačně využívaných nebo pustých bytů.

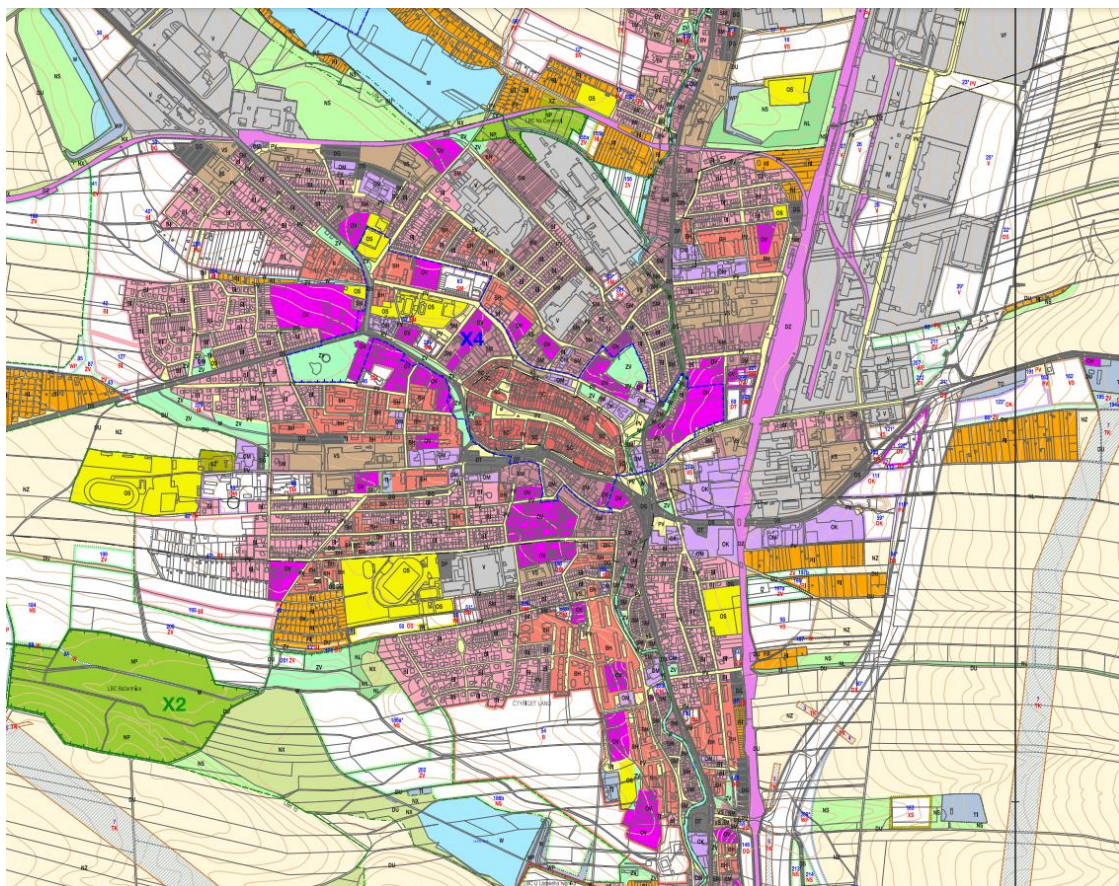
Oblastmi s vysokou hustotou zalidnění jsou v rámci oblasti Svitavska především tři sídliště ve Svitavách. Jedním z nich je Sídliště u nádraží, lokalizované zhruba od 300 po 500 metrů vzdušnou čarou severně až severozápadně od železniční stanice Svitavy. Druhým oblast západně od centra města oddělená od něj silničním průtahem městem (ulice T. G. Masaryka). Třetím sídlištěm je sídliště v Lánech, při obou stranách řeky Svitavy lokalizované zhruba 600 až 1 300 metrů jižně až jihozápadně od centra města. V celých Svitavách bylo v roce 2021 celkem 4 383 obydlených bytů v bytových domech (12). Kromě Svitav je podle SLDB 2021 (12) více než 100 obydlených bytů v bytových domech v rámci správního obvodu ORP Svitavy ještě ve městě Březová nad Svitavou (307 bytů) a v obci Brněnec (290 bytů), v jejímž rámci jsou tyto byty rozloženy především mezi základní sídelní jednotky Brněnec a Moravská Chrastová, a to téměř rovným dílem. (5)

Hustotu osídlení v místě sídliště lze kvantifikovat za pomoci dat o obydlených bytech v bytových domech v rámci základních sídelních jednotek. V případě sídliště v Lánech žije podle SLDB 2021 (12) v dotčených základních sídelních jednotkách Lány-sever a Pod

stadionem celkem 4 684 obyvatel, přičemž 1 682 z 2 031 obydlených bytů se nachází v bytových domech. Celkem tak na tomto sídlišti bydlí řádově kolem 3 500 osob, a to na rozloze přibližně 0,25 km² (5). Hustota zalidnění na tomto sídlišti tak dosahuje hodnoty řádově zhruba 14 000 osob·km⁻². Oproti tomu v kupříkladu Hradci nad Svitavou žije podle SLDB 2021 (12) v zastavěném území o rozloze okolo 1,5 km² (5) zhruba 1 600 osob, hustota zalidnění tam tedy dosahuje hodnoty řádově kolem 1 000 osob·km⁻², přičemž téměř 90 % domů v obci je obydlených; v Želivsku dosahoval v roce 2021 počet obyvatel hodnoty 37 na ploše přibližně 0,08 km² (5), hustota zalidnění tam tak dosahuje hodnoty pod 500 osob·km⁻², přičemž podíl obydlených domů činí zhruba 46 %.

1.2.2 Přepavní vztahy v rámci města Svitav

Sídelní struktura města Svitavy je stanovena územním plánem, z jehož hlavního výkresu poskytuje výřez Obrázek 1. Významné cílové oblasti jsou vyznačeny tmavě červenou barvou (centrální část města), sytě fialovou barvou (veřejná infrastruktura, např. úřady, školy, pohřebiště či jižně od centra i nemocnice), modrou barvou (komerční zařízení, zřetelná je obchodní zóna na východě města), šedou a světle hnědou barvou (plochy výroby a skladování). Mezi méně významné cílové oblasti se řadí ještě oblasti vyznačené hnědočervenou barvou (plochy smíšeného využití), sytě žlutou barvou (sportovní zařízení) či oranžovou barvou (plochy rekreace). Významné zdrojové oblasti jsou vyznačeny červenooranžovou barvou (plochy bydlení v bytových domech). Méně významné zdrojové oblasti pak značí růžová (plochy bydlení v rodinných domech), tmavě červená a hnědočervená barva (již byly zmíněny).



Obrázek 1 – Výřez z hlavního výkresu územního plánu města Svitavy

Zdroj: (14)

Nejvýznamnější oblasti cílů cest jsou ve Svitavách soustředěny zejména do širšího centra města, ve kterém se nachází převážná část služeb, veřejné infrastruktury a z historických důvodů i některé provozy zaměstnavatelů v průmyslu a skladování, a dále na východ (průmyslová zóna a obchodní zóna) a severozápad města (průmyslová zóna).

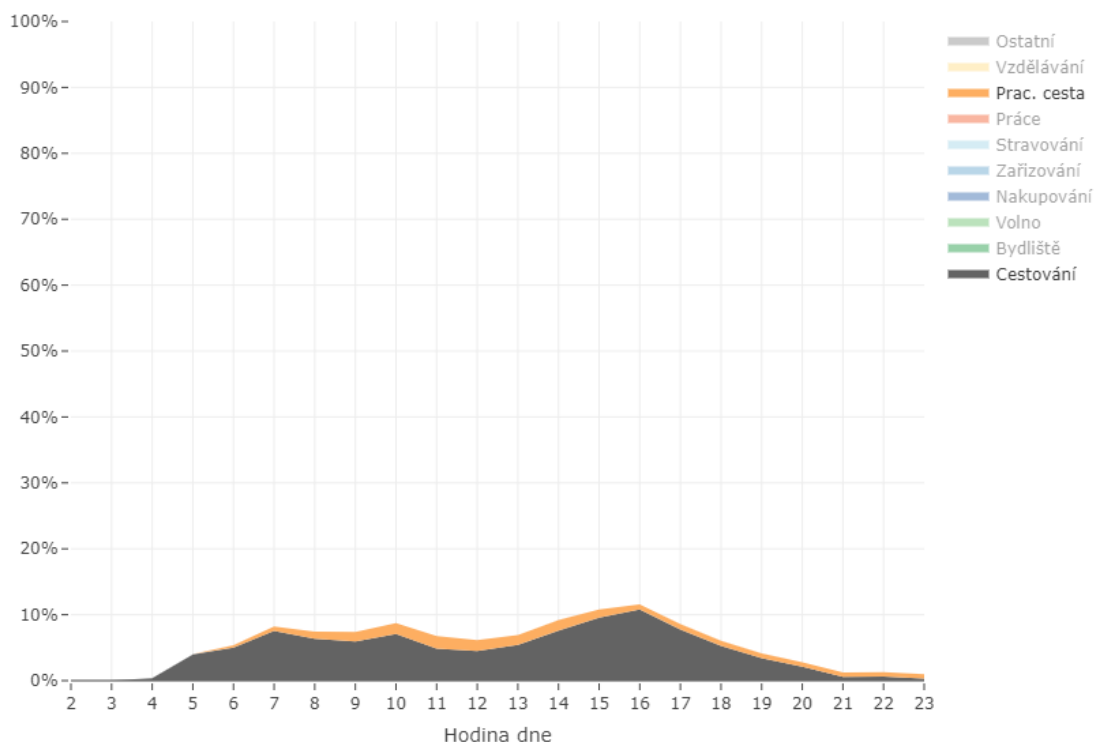
Nejvýznamnější zdroje cest ve Svitavách, tedy plochy bydlení v bytových domech, se, jak již bylo zmíněno v předchozí podkapitole, nachází na třech různých místech. Sídliště západně od centra města má v pěší dostupnosti (řádově do jednoho kilometru, což představuje zhruba 10-15 minut chůze) velkou část služeb; ve větší vzdálenosti se nachází zejména železniční stanice, obchodní zóna a průmyslové zóny. Sídliště u nádraží má v pěší dostupnosti železniční stanici a část centra města, některé významné cílové oblasti širšího centra města jsou ale lokalizovány ve větší vzdálenosti, stejně jako část průmyslových provozů. Na hranici pěší dostupnosti by se mohly nacházet i část obchodní zóny a průmyslová zóna na východě města, ale k obchodní zóně je infrastruktura pro pěší a cyklisty v nevyhovujícím stavu (v části trasy je nijak nevyspravená pěšina a zcela chybí přemostění pro pěší a cyklisty přes silnici I. třídy v místě ulice U Tří mostů přimknuté k železničnímu mostu) a od průmyslové zóny je sídliště

odděleno železniční tratí v prostoru železniční stanice Svitavy, která tvoří v daném úseku neprostupnou hranici. Ze sídliště v Lánech se nachází na hranici pěší dostupnosti centrum města, některé části širšího centra jsou již za ní. Vzhledem k rozlehlosti tohoto sídliště je pro část sídliště za hranicí pěší dostupnosti i celé užší centrum. V blízkosti tohoto sídliště se dříve nacházela prodejna Lidl, která však byla přesunuta na samotný východní okraj města do místa, ve kterém je v pěší dostupnosti jen velmi nízkého počtu obyvatel a tím pádem závislá zejména na individuální automobilové dopravě, kterou byla přitom dobře dostupná i dříve. Zbytek obchodní zóny se nicméně nachází v pěší dostupnosti sídliště, ač docházková vzdálenost se pro většinu obyvatel počítá ve vyšších stovkách metrů. Průmyslové zóny na východě i na severozápadě města i železniční stanice jsou za hranicí pěší dostupnosti ze sídliště.

Z méně významných zdrojů cest v rámci města Svitavy lze vytknout oblast na západě a severozápadě města, která má mimo pěší dostupnost většinu služeb i jiných cílů. Stejný problém panuje kromě převážné části přidružených sídel Lačnov a Lány i ve všech územním plánem vytyčených plochách určených k výstavbě bydlení; v těchto oblastech nejsou vytyčeny žádné nové cíle cest, čímž je generována doprava do vzdálenějších částí města. Struktura v územních studiích navržené cestní sítě v těchto nově vytyčených plochách navíc výrazně znesnadňuje obsluhu území veřejnou dopravou a často z ní není zřejmá ani preference pěší a cyklistické dopravy.

1.2.3 Rozvržení přepravní poptávky během dne

Přibližné časové rozvržení přepravní poptávky během dne v Pardubickém kraji nabízí Obrázek 2. Ten je jedním z výstupů dotazníkového průzkumu Česko v pohybu realizovaného Centrem dopravního výzkumu v letech 2017-2019; v rámci tohoto výstupu byly všechny aktivity během dne rozděleny do třímínutových úseků a následně přiřazeny k jednotlivým hodinám dne (15). Z grafu je patrné, že zhruba mezi 21. a 4. hodinou je poptávka po přepravě velmi nízká, největší je v tomto časovém úseku okolo 22. hodiny, kdy je poptávka zvyšována potřebou přepravy na noční směny a z odpoledních směn typických v průmyslovém odvětví hospodářství. Okolo 5. hodiny ránní se poptávka po přepravě významně zvyšuje a dále roste, na nižší hodnoty než okolo 5 hodin ráno se dostává až okolo 18. hodiny. Přepravní špičky je podle těchto dat možno rozeznat v grafu tři, ranní okolo 7. hodiny, dopolední okolo 10. hodiny (s významným podílem pracovních cest) a odpolední zhruba mezi 14. a 17. hodinou s vrcholem v čase 16 hodin. Přepravní sedlo je nejvýrazněji vidět dopoledne, v čase zhruba mezi 11. a 13. hodinou, kdy je zároveň stále významný podíl pracovních cest.

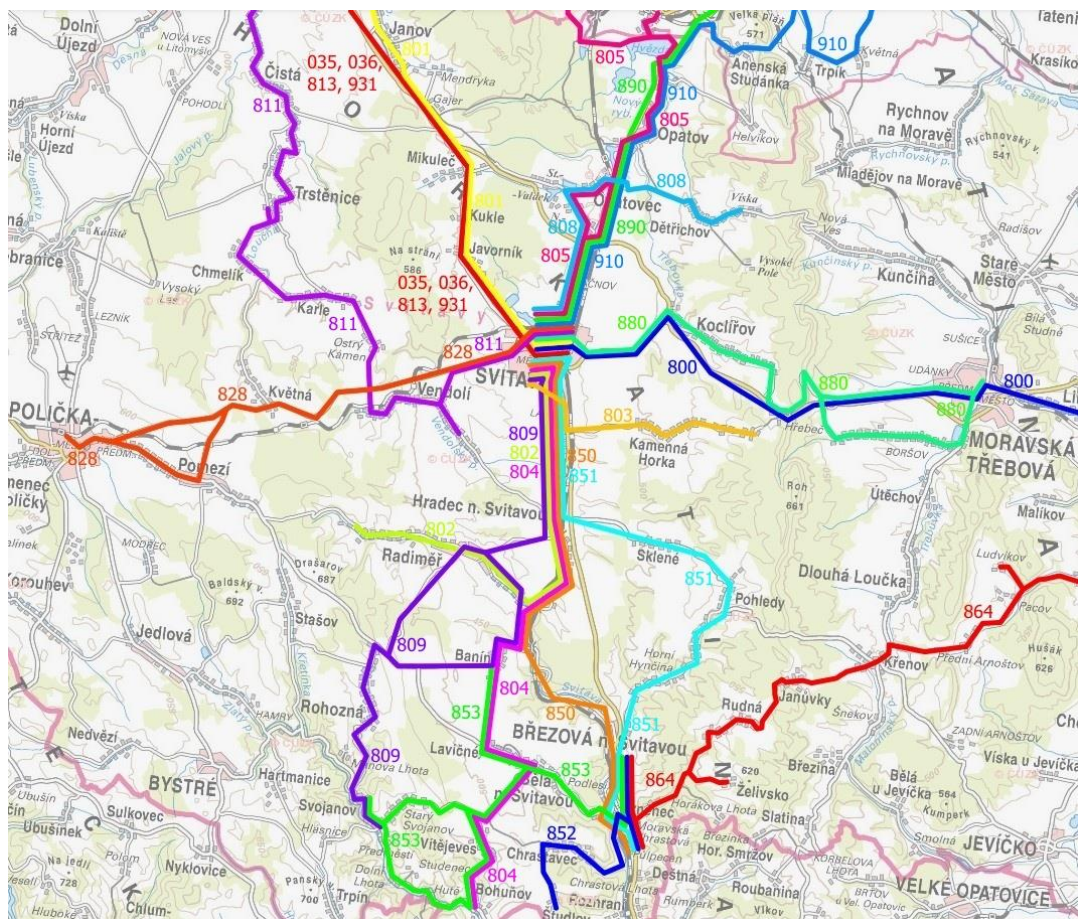


Obrázek 2 – Rozložení aktivit Prac. cesta a Cestování během dne v Pardubickém kraji Zdroj: (15)

Podobný druh dat poskytují také denní variace intenzit dopravy v běžný pracovní den v technických podmínkách TP 189, o stanovení intenzit dopravy na pozemních komunikacích, kde je možno pro účel zjištění přepravní poptávky sledovat vývoj dopravy osobními vozidly na silnicích II. a III. třídy s hospodářským charakterem provozu během dne. Tento druh pozemních komunikací nejlépe odpovídá charakteru příměstské dojížděky v okolí středně velkých či menších měst. V těchto datech je zřetelná velmi podobná křivka, ovšem už zcela bez dopolední špičky. Zároveň z těchto dat lze vyčíst, že v období července a srpna je oproti období zbytku roku ranní špička více rozložená v čase a vrcholí až mezi 10. a 11. hodinou ranní, přičemž je zároveň menší než po zbytek roku. (16)

1.3 Organizace provozu

Obrázek 3 charakterizuje stávající vedení tras linek veřejné linkové dopravy na Svitavsku (vyobrazeny jsou pouze trasy linek, jež jsou součástí Svitavska podle použité definice). Linky 035, 036, 813 a 931 jsou vyznačeny jedinou společnou čarou s ohledem na velmi podobnou trasu v úseku na výřezu mapy (linky 035 a 036 mají trasu zcela shodnou v celé trase). Celkem je tak na výřezu mapy zaznačeno 19 čarami linkové vedení 22 linek. Vyznačena je zejména obvyklá trasa linek, některé alternativní varianty tras nejsou vyznačeny.



Obrázek 3 – Stávající linkové vedení

Zdroj: (4), úprava autor

Číslování linek v rámci systému IREDO vychází ze základního pravidla, že číslo linky je voleno tak, aby nejbližší nižší číslo dělitelné deseti bylo zároveň číslem zóny, v níž se nachází výchozí zastávka linky. Z tohoto pravidla nicméně existují výjimky, v případě Svitavska toto pravidlo není dodrženo u několika linek z důvodu:

- prodloužení trasy linky před původní výchozí zastávku v minulosti (linky 813 a 931),
- blízkosti zón Březová nad Svitavou (850) a Brněnec (855), kde jsou linky 850 a 851 výchozí z Brněnce (vedené však i přes Březovou nad Svitavou) označovány taktéž v rámci číselné řady 850-859,
- systémové výjimky pro dálkové a sezónní linky, jimž jsou přidělena čísla s číslicí 9 na druhé pozici v trojmístném čísle linky (linka 890), první číslice je potom dána číslem okresu (první číslice v čísle zóny) zóny, v níž se nachází výchozí zastávka linky (u dálkových linek je od používání této výjimky postupně upouštěno, nicméně dle názoru autora je vhodné tuto systémovou výjimku nadále ponechat ve stávající podobě) nebo i
- bez zjevného důvodu (linky 035, 036 a 828).

V rámci integrovaného dopravního systému IREDO jsou provozovány dvě linky se shodným číselným označením 853. Kromě linky Březová nad Svitavou – Bohuňov je tímto číslem označena i linka trasovaná z Nového Bydžova v Královéhradeckém kraji do Městce Králové ve Středočeském kraji. Tento stav není žádoucí, v rámci přehlednosti systému je vhodné se shodným označením různých linek vyhnout. Nepřehlednost by se projevovala zejména na webové stránce integrovaného dopravního systému obsahující seznam linek a odkazy na jejich jízdní řády, která by bezesporu měla být v rámci integrovaných dopravních systémů provozována z důvodu uživatelské přívětivosti pro cestující, byť tomu tak v případě systému IREDO v současnosti (rok 2023) není.

Z hlediska návazností na další linky veřejné dopravy lze z provozní koncepce v oblasti zmínit zejména taktový uzel vlakových linek R19 Praha – Brno a linky osobních vlaků ve směru Polička ve stanici Svitavy v sudou celou hodinu (S:00), v době přepravní špičky doplněný i taktovým uzlem spěšných vlaků Česká Třebová – Brno a týchž osobních vlaků v lichou celou hodinu (L:00) na výslednou každou celou hodinu ve směrech Brno, Polička a Česká Třebová (X:00). Dalšími základními taktovými uzly ve městech v okolí jsou Polička (X:30), Česká Třebová (X:00), Moravská Třebová (X:30), Lanškroun (X:30) a Letovice (X:00). V Litomyšli je situace složitější, nicméně i v jejím případě lze nalézt prvky taktových uzlů, a to v X:15 a X:45. Ze vzdálenějších souvisejících taktových uzlů lze jmenovat Holice (X:15 a X:45) a Jevíčko (X:15 a X:45).

Linky na Svitavsku lze rozdělit do čtyř směrových celků:

- směr jih (všechny linky vedoucí přes část města Svitav Lány a dále linky v okolí Březové nad Svitavou a Brněnce),
- směr východ (obě linky vedoucí ve směru Moravská Třebová),
- směr sever (všechny linky vedoucí ve směrech Opatovec a Opatov) a
- směr západ (ne zcela soudržný soubor zbývajících linek).

1.3.1 Směr jih

V tomto směru vede z vlastních Svitav do části města Lány stejným směrem celkem 6 linek, jejichž trasy se dále postupně rozdělují. Další úsek s větším počtem linek vedených ve stejném směru je zejména úsek Březová nad Svitavou – Brněnec, kde je kromě pěti linek vedených alespoň některými spoji mezi těmito obcemi vedena také linka 273 Integrovaného dopravního systému Jihomoravského kraje (IDS JMK).

Základní konstrukční polohou linky 273 je periodický uzel Letovice v L:00, ve špičce v X:00, příjezd do Březové nad Svitavou je v L:36 (X:36) a odjezd v S:20 (X:20), přičemž k míjení vozidel této linky dochází podle jízdního řádu ve špičce v X:28 v zastávce Brněnec, Mor. Chrastová, žel. st. (některé spoje jsou však vedeny z Moravské Chrastové přímo do Březové nad Svitavou, čímž míjí vlastní sídlo Brněnec, jakož i tuto zastávku). V zastávce Březová n. Svit., žel. st. je konstrukční polohou linky zajištěna návaznost na vlaky linky R19 primárně ve směru od Letovic (linkou 273) na Svitavy a Prahu (linkou R19). V podobných časech jako R19 odjíždí a přijíždí i osobní vlaky směrem na Letovice. (7)

Dalšími souvisejícími linkami veřejné linkové dopravy jsou linky IREDO 834, IREDO 839 a IDS JMK 274. Spoje linky IDS JMK 274 přijíždějí do Bohuňova od Letovic obvykle v S:38, v opačném směru odjíždí v ranní špičce pracovních dnů v X:15, po zbytek dne není zajištěna stabilní perioda. Linka 834 na některé spoje linky 274 v Bohuňově navazuje, a to převážně jednosměrně (ráno do Letovic, odpoledne z Letovic) ve směru Svojanov – Bystré – Polička. Linka 839 nemá zcela periodický jízdní řád, ovšem příjezd i odjezd směrem od Poličky a zpět na Poličku v Rohozné je v několika případech kolem L:00 až L:15. (7)

Linka 802 je vedena v trase Svitavy – Hradec nad Svitavou – Radiměř. Nemá periodický jízdní řád, nicméně několik spojů navazuje ve Svitavách na taktový uzel vlaků v S:00 (X:00 ve špičce). Na lince je provozováno 8 párů spojů v pracovní dny (z toho jeden pár není provozován v období letních prázdnin) v čase od 4:58 do 18:54 a 2 páry spojů v sobotu ráno a kolem poledne. Průměrný počet odbavených cestujících na spoji byl podle dat z listopadu 2022 (17) v pracovní den 11,49 a v sobotu 13,75. (7)

Linka 803 vede v trase ze Svitav do Kamenné Horky, je tak určena zejména pro obsluhu Kamenné Horky, obce s 295 obyvateli podle SLDB 2021 (12). Na lince je v provozu 5 spojů směrem z Kamenné Horky a 4 spoje v opačném směru v pracovní dny, další jeden pár spojů pak v pondělí, středy a pátky. Spoje na lince jsou vedeny od 4:55 do 18:13. Průměrný počet odbavených cestujících na spoj byl v listopadu 2022 (17) v případě páru spojů provozovaného jen v pondělí, středy a pátky 2,35 a v případě ostatních spojů 4,63. (7)

Linka 804 vede v trase Svitavy – Hradec nad Svitavou – Banín – Lavičné – Bělá nad Svitavou – Vítějeves – Bohuňov. Linka je provozována v rozsahu 6 spojů směrem ze Svitav a 7 směrem do Svitav v pracovní dny, v čase od 4:29 do 20:13. V listopadu 2022 dosahoval průměrný počet odbavených cestujících na spoj hodnoty 12,77, z toho v úseku od Banína po Bohuňov směrem od Svitav vystupovalo průměrně 9,46 cestujících a v opačném směru v tomto úseku nastupovalo průměrně 9,75 cestujících (17). (7)

Linka 809 je vedena v trase ze Svitav přes Hradec nad Svitavou do Radiměře, odtud část spojů přímo do Rohozné a část přes Banín, a z Rohozné většina spojů dále do městyse Svojanov. Na lince je vedeno 9 párů spojů v pracovní dny, z toho dva jen v úseku ze Svitavy do Rohozné a dva mimo období letních prázdnin, v čase od 4:30 do 23:27. O víkendech (za víkendy se považují i svátky) jsou na lince vedeny dva páry spojů. V listopadu 2022 bylo na lince odbaveno průměrně 5,97 cestujících o víkendu a 9,45 cestujících v pracovní den na spoj (17). (7)

Linka 850 je vedena v trase Svitavy – Hradec nad Svitavou – Březová nad Svitavou (kde některé spoje končí nebo začínají) – Brněnec. Z osmi párů spojů provozovaných zde v pracovní dny (od 3:58 do 20:19) nejsou celkem čtyři v provozu v období letních prázdnin. Ve většině trasy jsou vedeny o víkendu dva páry spojů směrem do a tři směrem ze Svitav. Víkendové spoje ve Svitavách navazují na taktový uzel vlaků v S:00. Podle dat z listopadu 2022 (17) je na spoj průměrně odbaveno 6,24 cestujících o víkendu (z nichž průměrně 2,56 cestuje v úseku mezi Hradcem nad Svitavou a Březovou nad Svitavou a 3,28 v úseku mezi Březovou nad Svitavou a Hradcem nad Svitavou) a 11,15 cestujících v pracovní dny. (7)

Linka 851 vede v trase Svitavy – Hradec nad Svitavou – Sklené – Pohledy – Březová nad Svitavou a odtud většinou spojů dále do Brněnce. Celkem 10 spojů směrem ze Svitav (z toho dva kromě období letních prázdnin) a 9 spojů směrem do Svitav v pracovní dny zajišťuje dopravní obsluhu v čase od 4:35 do 19:11. Doplněny jsou jedním spojem ze a dvěma spoji do Svitav o víkendu a dalším jedním párem spojů v neděli a svátek. Všechny víkendové spoje navazují na taktový uzel vlaků ve Svitavách v S:00. V pracovní dny činí dle dat z listopadu 2022 (17) průměrný počet odbavených cestujících na spoj 12,35 a o víkendu 8,22. (7)

Linka 852 je vedena částí spojů už z Březové nad Svitavou a dále všemi spoji v úseku z Brněnce (části Moravská Chrastová) přes Chrastavec do Študlova. Linka je v provozu pouze v pracovní dny, a sice od 4:20 do 18:43 v rozsahu šesti párů spojů, z toho pět spojů není provozováno v období letních prázdnin. V listopadu 2022 bylo na lince průměrně vydáno 1,75 jízdních dokladů na spoj (17). (7)

Linka 853 je vedena z Březové nad Svitavou přes Brněnec, Bělou nad Svitavou a Vítějeves do Bohuňova; část spojů je v úseku Vítějeves – Bohuňov vedena přes Svojanov a část spojů zajíždí z Bělé nad Svitavou přes Lavičné do Banína a zpět. Rozsah provozu je šest párů spojů v pracovní dny, další jeden spoj směrem z Březové nad Svitavou a jeden pár spojů jen ve středu a pátek. Některé spoje nejsou vedeny v celé trase. Tři spoje nejsou provozovány v období letních prázdnin. Linka je provozována od 4:25 do 18:17. Průměrný počet odbavených

cestujících na spoj činí podle dat z listopadu 2022 (17) v případě středo-pátečního páru spojů 3,11 a v případě ostatních spojů 6,14. (7)

Linka 864 vede z Březové nad Svitavou přes část Brněnce Moravskou Chrastovou, Křenov, Městečko Trnávku a Bezděčí u Trnávky do Jevíčka. Počet spojů je v různých částech trasy rozdílný, v úseku Moravská Chrastová – Rudná se jedná o 11 spojů v pracovní dny a další jeden pár spojů ve středu a v pátek. Linka je v provozu mezi 4:05 a 17:34. Do Želivska zajíždí 6 spojů včetně obou středo-pátečních. Na zastávkách v Rudné, Želivsku a Janůvkách nastupuje podle dat z listopadu 2022 (17) celkem průměrně 14,67 cestujících denně, z toho v samotné zastávce Želivsko,,náves (v úseku, kam zajíždí jen některé spoje) 0,24 cestujících denně; z Březové nad Svitavou a Moravské Chrastové dále než do Janůvek cestovalo v listopadu 2022 průměrně 2,71 osob denně. (7)

1.3.2 Směr východ

Základní konstrukční poloha obou linek vedených ze Svitav směrem na Moravskou Třebovou vychází z taktového uzlu Svitavy v S:00 (ve špičkách pracovních dní X:00). Do Moravské Třebové proto spoje linky 880 přijíždí až v čase, kdy už část přípojů taktového uzlu v X:30 odjela (v opačném směru obdobně). Oproti tomu linka 800 má v Moravské Třebové zajištěny přípoje do všech směrů (kromě oné linky 880 směrem zpět a kromě linky osobních vlaků z České Třebové, jejíž konstrukční poloha neodpovídá taktovému uzlu Moravská Třebová v X:30). Na lince 800 dále existuje přípojová vazba v Městečku Trnávce obvykle pro směr Vranová Lhota – Jevíčko a periodický uzel Jevíčko v X:15/X:45, kde jsou ovšem dlouhé přestupní doby (kolem 20 minut) zejména při přestupu mezi oběma tamními páteřními linkami IREDO 800 a IDS JMK 251.

Linka 800 je páteřní linkou vedenou v trase Svitavy – Moravská Třebová – Městečko Trnávka – Jaroměřice – Jevíčko. Je provozována převážně v taktu jedné hodiny v pracovní dny a čtyř hodin o víkendu. Ze zastávek ve Svitavách bylo směrem na Moravskou Třebovou dále než do Svitav v listopadu 2022 odbaveno průměrně 21,51 cestujících na spoj v pracovních dnech a 15,17 cestujících na spoj o víkendu (17). (7)

Linka 880 je obslužnou linkou vedenou v trase Svitavy – Koclířov – Boršov – Moravská Třebová. Je provozována převážně v taktu dvou hodin s doplněním spojů na takt jedné hodiny ve špičce v pracovních dnech a v taktu čtyř hodin o víkendu. Průměrný počet odbavených cestujících na spoj dosahoval v listopadu 2022 v pracovních dnech hodnoty 14,71 a o víkendech hodnoty 15,48 (17). (7)

1.3.3 Směr sever

Základní konstrukční poloha linek vedoucích ze Svitav severním směrem vychází z taktového uzlu Svitavy v S:00, ve špičkách pracovních dní doplněného na X:00. Na lince 805 je dosahováno uzlu Česká Třebová v celou hodinu (lichou či sudou podle části dne). Na lince 890 je dosahováno taktového uzlu Lanškroun v X:30. Na lince 910 jsou zajištěny přípojové vazby v Lukové ve směru od Svitav a Anenské Studánky na Lanškroun.

Linka 805 je vedena v trase Svitavy – Opatov – Semanín – Česká Třebová v taktu dvě nebo tři hodiny (dle období dne) v pracovní dny. Na lince jsou vedeny dva páry spojů o víkendu. V listopadu 2022 bylo vydáno průměrně 23,48 jízdních dokladů na spoj v pracovních dnech a 15,94 jízdních dokladů o víkendech (17). (7)

Linka 808 je vedena v trase Svitavy – Opatovec – Dětrichov v rozsahu 8 párů spojů a jednoho spoje navíc ve směru do Svitav v pracovních dnech. Tři páry spojů nejsou vedeny v období letních prázdnin. V listopadu 2022 bylo na lince odbaveno průměrně 8,58 cestujících na spoj (17). (7)

Linka 890 je páteřní linkou v trase Svitavy – Lanškroun provozovanou pouze v pracovních dnech mimo období letních prázdnin. Na lince je vedeno celkem 9 spojů. Počet vydaných jízdních dokladů dosahoval v listopadu 2022 hodnoty průměrně 11,88 na spoj (17). (7)

Linka 910 vede v trase Lanškroun – Luková – Anenská Studánka – Opatov – Svitavy, přičemž v úseku Anenská Studánka – Svitavy jsou vedeny čtyři páry spojů v pracovní dny. V přepočtu na jeden spoj nastupovalo v listopadu 2022 v úseku (a směru) Svitavy – Opatovec 5,68 cestujících (17). (7)

1.3.4 Směr západ

Součástí směru na západ od Svitav jsou linky spěšného až dálkového charakteru provozované v rámci IDS IREDO směřující přes Litomyšl dále zejména na Hradec Králové, zastávková linka do Litomyšle, obslužná linka tvořící obslužnost sídel v ose Svitavy – Vendolí – Trstěnice – Litomyšl a páteřní linka směřující do Poličky. Základní konstrukční polohou těchto linek je periodický uzel Svitavy v X:00.

Linky 035 a 036 a spoje linky 813 vedené do a ze Svitav zajišťují páteřní rychlou dopravu ve směru Svitavy – Litomyšl – Vysoké Mýto – Holice – Hradec Králové. Linky jsou v souhrnu vedeny v taktu 2 hodiny v sedle a 1 hodina ve špičce pracovních dní s doplněním tří párů spojů o víkendech a jednoho spoje směrem do Svitav v neděli a svátky. Průměrný počet vydaných

jízdních dokladů na spoj (započítá-li se spoj linky 813 do Holic a navazující spoj linky 036 z Holic dále jako jeden spoj, obdobně v opačném směru) podle dat z listopadu 2022 činil 51,35 v pracovních dnech, přičemž ve Svitavách tehdy nastupovalo průměrně 15,48 cestujících směřujících do dalších sídel po trase, a 30,54 o víkendech (17). (7)

Spoj linky 931 vedený do Svitav je jednotlivým spojem zajišťujícím dopravní spojení v čase ranní školní dojížděky ze sídel na obvyklé trase linky 931 přímo přes Litomyšl do Svitav. Dle dat z listopadu 2022 využilo úsek Litomyšl – Svitavy průměrně 4,10 cestujících (17). (7)

Linka 801 je vedena v trase Svitavy – Kukle – Strakov – Litomyšl v pracovní dny v intervalech kolem 120 minut v přepravním sedle a 60 minut v přepravní špičce a o víkendech v taktu 4 hodiny (7). Linka byla dotčena personální krizí dopravce BusLine Pardubicko v roce 2022, na jejímž základě byla krajem část spojů zhruba mezi říjnem 2022 a březnem 2023 z jízdního řádu vyškrtuta.

Linka 811 vede v trase Svitavy – Vendolí – Trstěnice – Litomyšl. Linka je vedena zhruba v intervalech kolem 120 minut s posílením na 60 minut během přepravní špičky (7). Stejně jako v případě linky 801 byl v téže době rozsah provozu redukován a po několika měsících částečně navrácen z důvodu personální situace dopravce BusLine Pardubicko.

Linka 828 je páteří linkou vedenou v trase Svitavy – Květná – Polička. Linka je vedena v převážné části pracovního dne v intervalech okolo 60 minut; v neděli a svátek večer je doplněn jeden spoj. Během listopadu 2022 bylo v pracovních dnech vydáno v přepočtu na spoj průměrně 17,98 jízdních dokladů, nedělní spoj využil jeden cestující za celý měsíc (17). (7)

1.4 Zastávky veřejné linkové dopravy

Stav zastávek a zastávkových stanišť na Svitavsku je různý, od bezbariérově přístupných zastávek vybavených označkovými zastávkami na všech staništích a přístřešky (jakož i dalším mobiliářem) pro cestující až po zastávky s jediným označkovým staništěm bez zpevněné plochy určené k čekání, nástupu a výstupu cestujících (5). Je však možné říci, že stavební stav zastávek a jejich vybavení se průběžně zlepšuje.

Pardubický kraj v současnosti (rok 2023) připravuje manuál pro jednotný vizuální styl označkovým stanišť zastávek. Zveřejněné vizualizace počítají s doplněním podobných dodatkových tabulí jako v Královéhradeckém kraji (s nímž Pardubický kraj sdílí IDS) bezprostředně pod značku Označkovým staniště zastávky. Oproti dodatkovým tabulím se nicméně liší zejména nepoužitím modrého pruhu jako podkladové barvy pod nápisem s názvem zastávky, což je odlišnost natolik vizuálně výrazná, že IDS v obou krajích nemusí být vnímáno jednotně. Takový jev by byl

nežádoucí. Z dalších méně výrazných odlišností lze pochválit použití loga IDS IREDO, které v Královéhradeckém kraji používáno na označnicích není, ale i nepoužití QR kódu na dodatkové tabuli (dodatkové tabule se umísťují příliš vysoko pro pohodlné naskenování). Naopak zcela chybí informace o označení konkrétního stanoviště (taková informace není zveřejňována ani v aplikaci IDS IREDO, která obsahuje pouze polohy většiny zastávek v rámci IDS, nikoliv však polohy jednotlivých stanovišť) a stejně jako v Královéhradeckém kraji i informace o číslech zastavujících linek a o jejich dalším směřování. (18)

Rozmístění zastávek v území není na Svitavsku standardizované. V některých úsecích tras vedených intravilány obcí dosahují vzdálenosti následujících zastávek hodnot vyšších než jeden kilometr, zatímco v jiných úsecích dosahují hodnot i okolo 500 metrů (5). Česká technická norma ČSN 73 6425-1 (19) přitom v úsecích linek zajišťujících místní obslužnost vyžaduje délku mezizastávkových úseků mezi 300 a 700 metry a zároveň rozmístění zastávek tak, aby docházková vzdálenost z míst zdrojů a cílů cest nepřekročila 500 metrů.

1.5 Vozidla

Veřejné služby v přepravě cestujících veřejnou linkovou dopravou zajišťuje Pardubický kraj za pomoci smluv o poskytování veřejných služeb v přepravě cestujících veřejnou linkovou osobní dopravou k zajištění dopravní obslužnosti Pardubického kraje. Využívané smlouvy jsou uzavřeny na dobu deseti let, od června 2022 do června 2032. Kraj je rozdělen do osmi výběrových oblastí, z nichž do oblasti Svitavska zasahuje pět: Jevíčko (1), Litomyšlsko (2), Lanškrounsko (3), Ústeckoorlicko (4) a Poličsko (5). (20)

Vozidla používaná v rámci smluv jsou rozčleněna do čtyř velikostních kategorií (20):

- velký autobus (D) s alespoň 55 místy k sezení a 65 místy ke stání pro cestující,
- standardní autobus (A) s alespoň 45 místy k sezení pro cestující,
- střední autobus (B) s alespoň 35 místy k sezení pro cestující a
- malý autobus – nízkokapacitní (C) s alespoň 20 místy k sezení pro cestující.

Do počtu míst k sezení se nezapočítávají sklopná sedadla; všechny kategorie vozidel musí být vybavena místem pro jeden invalidní vozík. V žádné z výběrových oblastí zasahujících na Svitavsko není používána kategorie vozidel velký autobus (D); vozidla kategorie malý autobus – nízkokapacitní (C) jsou ve čtyřech z nich (13 vozidel, z toho 7 v oblasti Jevíčko), v oblasti Svitavska ale operuje jen část z nich, zejména vozidla z oblasti Jevíčko. (20)

Vozidla jsou vybavena zařízením pro signalizaci výstupu na zastávce na znamení. (20)

Vnější informační panely vozidel se v Pardubickém kraji využívají pro zobrazení převážně posledního trojčíslí licenčního čísla linky, konečné zastávky a nácestných zastávek, případně také pro zobrazení informace o tom, že je na lince vydán výlukový jízdní řád. Vnitřní informační panely vozidel se využívají pro zobrazení nácestných zastávek a souvisejících informací. Informace o přestupních vazbách, schémata přestupních uzlů, online mapa s polohami vozidel a zastávek ani oznámení o rozhodnutí centrálního dispečinku IREDO o vyčkání návazného spoje cestujícím nejsou podávány.

Hlášení (akustický informační systém) uvnitř vozidel je používáno pouze pro oznámení stavu pozice vozidla vůči zastávkám po trase (aktuální a příští zastávka, konečná zastávka).

1.6 Tarif

Dopravní a tarifní řešení integrovaného dopravního systému musí být ve vzájemném souladu, aby systém nepřicházel o cestující z důvodu nemožnosti využití alternativního spojení na již zakoupený jízdní doklad. Nákup jízdného musí být pro cestující pro všechny relace přehledný a pohodlný (11).

Všechny linky v oblasti Svitavska jsou zařazeny do IDS IREDO v celé trase, jízdní doklady žádného jiného IDS na těchto linkách v žádném úseku nejsou uznávány ani vydávány (7). V úseku z Březové nad Svitavou do Brněnce (Moravské Chrástové) je však paralelně k linkám IREDO vedena linka IDS JMK 273, na které jsou vydávány pouze jízdní doklady IDS JMK, nicméně na úseku v Pardubickém kraji jsou uznávány i papírové jízdní doklady IREDO (21).

IREDO je zónově-relační tarif vyznačující se zákazem cesty do zón, do nichž je jízdné z výchozí zóny dražší než do cílové zóny, bez segmentu doplatkových jízdenek; jednotlivé jízdné je jednosměrné (22). Neexistence tohoto segmentu omezuje přehlednost a pohodlnost systému, jelikož pro cesty do oblastí, jejichž dopravní řešení vyžaduje pro spojení v některých relacích cesty závletem přes dražší zóny, není možné zakoupit pro spojení jeden jízdní doklad a je nutné zakoupit si jízdní doklad nejprve do nejdražší zóny v rámci spojení a odtud druhý, nový jízdní doklad do cílové zóny. Tím je podstatně zvyšována cena jízdného. Spojení se závletem jsou přitom leckdy méně atraktivní (často se jedná o spojení s delší cestovní dobou a větším počtem přestupů než v případě spojení bez závleku) a ubírat jim na atraktivitě vyšší cenou za přepravu tak není vhodné.

V rámci systému IREDO jsou provozovány bezkontaktní čipové karty IREDO, jež jsou zejména jediným nosičem dlouhodobého jízdného. Bezkontaktní čipové karty disponují elektronickou peněženkou k úhradě jízdného se slevou v řádu jednotek korun českých.

Elektronické peněženky lze dobít na pokladnách v železničních stanicích, u řidičů v autobusech, na kontaktních místech IREDO a v e-shopu, ne však u průvodčích ve vlacích, což není v souladu s požadavkem na pohodlný nákup jízdného. (22)

Tarif a systém IREDO neumožňuje nákup jízdného v mobilní aplikaci, což taktéž není v souladu s požadavkem na pohodlný nákup jízdného.

1.7 Shrnutí analýzy současného stavu

Zásadním problémem veřejné linkové dopravy v oblasti Svitavska jsou souběhy spojů linek směřujících v částech jejich tras stejným směrem, zejména ve směrech ze Svitav na sever a na jih. Linky trasované směrem ze Svitav na jih nemají jízdní řády po většinu dne a týdne periodické. Ve směru ze Svitav na jih jsou v některých hodinách nadmíru dlouhé přestupní doby v rámci periodického uzlu v S:00 (ve špičce v X:00) ve Svitavách. Za nadmíru dlouhou přestupní dobu se považuje přestupní doba delší než 20 minut – tato hodnota je považována za limitní v Plánu dopravní obsluhy území vlaky celostátní dopravy 2022-2026 (23).

Důsledkem těchto vlastností je při stejných nákladech na provozování veřejné linkové dopravy prodloužení průměrných čekacích dob (za předpokladu rovnoměrně rozložené poptávky) na spoj na dané větvi oproti stavu, kdy by spoje linek byly vedeny ve vzájemném prokladu. Tím je snižována atraktivita veřejné dopravy zejména pro nepravidelné cestující.

Atraktivitu veřejné dopravy snižuje také dlouhá docházková vzdálenost k zastávce veřejné dopravy od zdrojů a cílů cest. V oblasti Svitavska nejsou zastávky rozmístěny rovnoměrně, docházkové vzdálenosti na zastávky veřejné linkové dopravy od relevantních zdrojů a cílů cest jsou na některých místech na Svitavsku delší než 500 metrů, přestože trasa obslužné linky veřejné linkové dopravy je od těchto míst vedena blíže než v této vzdálenosti.

2 NÁVRH ŘEŠENÍ

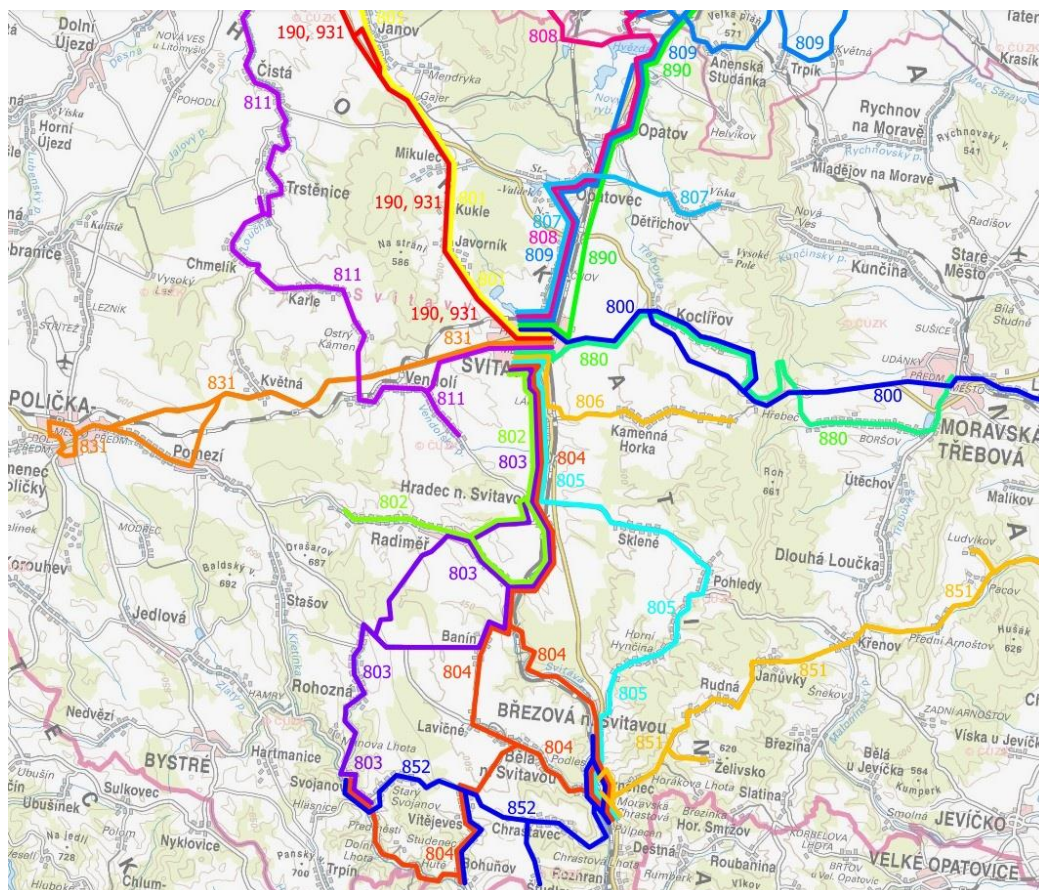
Vzhledem k rozsáhlosti problémů veřejné linkové dopravy v oblasti Svitavska autor považuje za nezbytné řešit celou problematiku komplexně, nikoliv jen jako výčet jednotlivých opatření ke konkrétním problémům. Z důvodu zamezení nežádoucím souběhům spojů linek trasovaných stejným směrem je podle autora zapotřebí přistoupit zejména ke zcela nové konstrukci jízdních řádů linek veřejné linkové dopravy ve směrech ze Svitav na jih a na sever.

Problematiku dostupnosti zastávek veřejné linkové dopravy považuje autor taktéž za vhodné řešit komplexně tak, aby v cílovém stavu bylo dosaženo jednotného standardu dostupnosti veřejné dopravy ve všech sídlech na Svitavsku. Na rozdíl od problematiky konstrukce jízdních řádů linek veřejné linkové dopravy v rámci Svitavska ovšem problematika zastávek veřejné linkové dopravy není jen v kompetenci kraje (a tedy na Svitavsku jediného subjektu), nýbrž z velké části v kompetenci obcí, v některých případech u silnic I. třídy i státu (ve správě Ředitelství silnic a dálnic). Obecně nicméně vlastnictví zastávek veřejné linkové dopravy nemá vždy přímou souvislost s vlastnictvím přilehlé komunikace. Vzhledem k velkému počtu subjektů je třeba počítat s tím, že standardu dostupnosti veřejné dopravy nebude dosaženo v rámci celého Svitavska ve stejnou dobu. Jednotlivé subjekty mohou přistupovat k naplnění standardu dostupnosti zastávek veřejné linkové dopravy postupně, případně některé vůbec.

2.1 Organizace provozu

Návrhové jízdní řády linek, které jsou součástí oblasti Svitavska, jsou zpracovány ve dvou variantách (lišících se pro 6 linek z 18). Varianta I tvoří Přílohu A této práce. Varianta II tvoří Přílohu B této práce s tím, že linky, jejichž jízdní řády v Příloze B nejsou, mají jízdní řády ve Variantě II shodné s jízdními řády stejných linek sestavenými v Příloze A.

Linkové vedení v oblasti Svitavska je v rámci návrhu upraveno do podoby, kterou znázorňuje Obrázek 4 (v něm je vyznačena obvyklá trasa celkem 18 linek pomocí 17 čar). Čísla linek jsou upravena tak, aby čísla linek obsluhujících stejnou větev byla v co největší míře po sobě jdoucí. Navržená čísla všech linek zároveň respektují pravidla číslování linek IREDO včetně využití systémové výjimky pro číslování linek s dálkovým (či spěšným) charakterem. Aby však nedošlo k situaci, kdy by bylo v rámci IDS IREDO použito stejné číslo linky pro dvě linky s různými trasami, je zapotřebí přistoupit ke sloučení stávajících linek IREDO 830 a IREDO 831 včleněním jízdního řádu linky 831 do jízdního řádu linky 830. Trasy stávajících linek 830 a 831 jsou podobné, v podstatné části i shodné.



Obrázek 4 – Navržené linkové vedení

Zdroj: (4), úprava autor

2.1.1 Potenciál větve

Pro stanovení základního rozsahu dopravní obslužnosti na jednotlivých větvích, na kterých jsou provozovány linky veřejné linkové dopravy, autor doporučuje porovnávat hodnoty potenciálu větve podle vzorce 1.

$$A = \frac{P}{s} \cdot k \text{ [osob} \cdot \text{km}^{-1}] \quad (1)$$

kde: Apotenciál větve [osob·km⁻¹]

P.....počet obyvatel obslužených danou větví [osob]

s.....délka trasy větve [km]

kkoeficient spádovosti obyvatel k dané větvi [-]

Koeficientem spádovosti obyvatel k dané větvi se vyjadřuje to, jaká část cest obyvatel využívá právě danou větev a nikoliv jinou (případně může zahrnovat též průměrnou četnost cest na obyvatele či reagovat na změny podílů jednotlivých druhů dopravy podle délky trasy cesty), nabývá tedy hodnot od nuly do jedné.

Autor k tomuto vzorci dospěl na základě myšlenky, že je zapotřebí zjednodušeně stanovit potenciál větve na základě počtu osob, které z existence dané větve benefitují (součin počtu obyvatel obslužených danou větví a koeficientu spádovosti obyvatel k dané větví), který bude zahrnovat také náklady na provozování spojů na dané větví, která závisí zejména na počtu spojů a délce trasy větve. Právě počet spojů provozovaných na dané větví by potom měl být stanoven na základě hodnoty potenciálu větve, a to tak, že s lineárně rostoucím potenciálem bude logaritmicky růst počet provozovaných spojů.

Z použití logaritmického růstu počtu provozovaných spojů vyplývá, že na větvích s menším potenciálem bude podíl počtu provozovaných spojů a potenciálu větve vyšší než na větvích s vyšším potenciálem. Tím je implikováno, že v oblastech s menším potenciálem je provozován takový rozsah veřejné linkové dopravy, který umožní používat veřejnou dopravu co největší částí obyvatel na dané větví (včetně osob, pro které by jiný způsob mobility byl obtížně dosažitelný) i přes vyšší náklady na provozování spojů na dané větví. Umožnění mobility všech částí obyvatelstva má pozitivní ekonomické přínosy (například v umožnění či usnadnění zaměstnání osob v produktivním věku bez platného řidičského průkazu i na specializovaném pracovišti, na kterém jsou lépe uplatněny kompetence dané osoby). Stejná příčinná souvislost je i v rostoucí vytíženosti spojů s rostoucím potenciálem větve, čímž je opět dosahováno v rámci možností co nejvyšší efektivity prostředků společnosti vynaložených na mobilitu obyvatelstva.

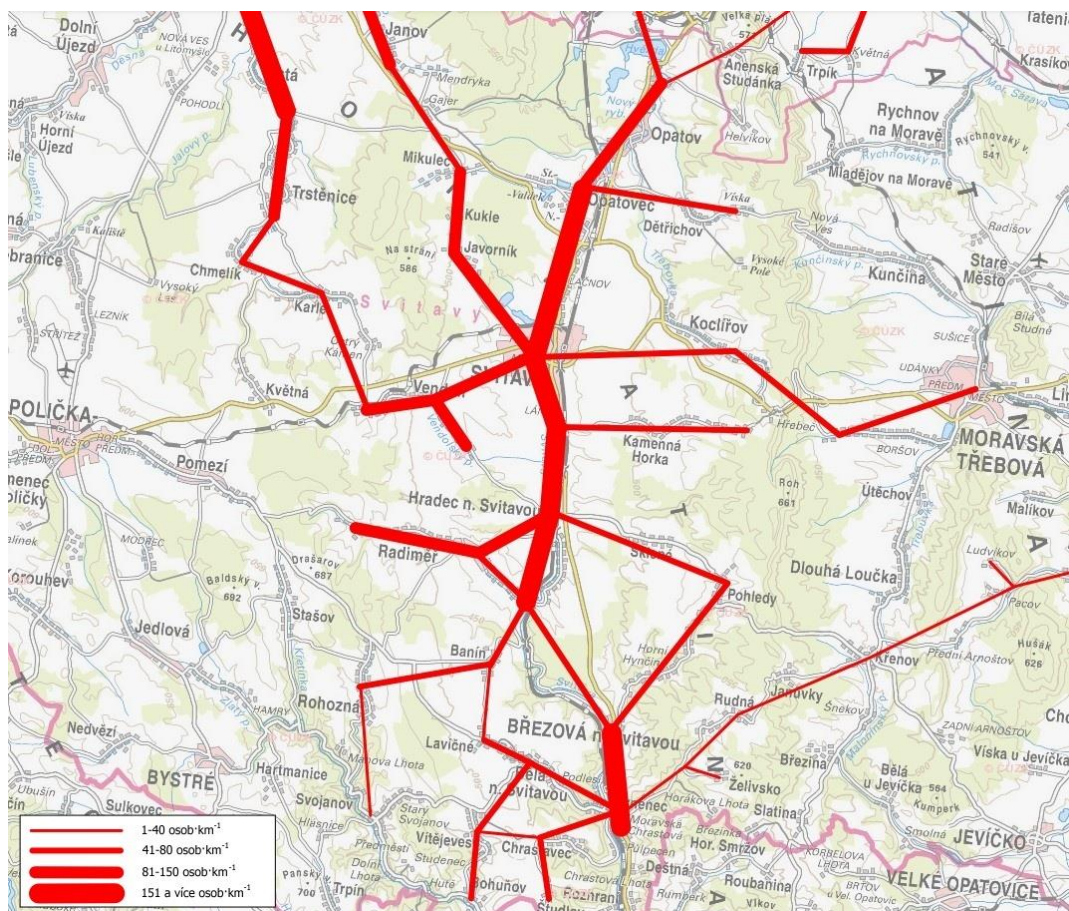
Hodnoty počtů provozovaných spojů podle potenciálu větve autor aproximuje porovnáním se situací na provozovaných větvích linek veřejné linkové dopravy. Zevrubným porovnáním situace na různých větvích v rámci východních Čech dochází k závěru, jenž shrnuje Tabulka 1. Výsledný počet spojů je přitom součtem počtu spojů v pracovní dny a poloviny počtu spojů o víkendu, jelikož obvyklý počet provozních dní víkendových spojů za rok se blíží polovině obvyklého počtu provozních dní pracovních spojů za rok.

Tabulka 1 – Počty provozovaných spojů na jeden směr podle potenciálu větve

Potenciál větve	Počet spojů v prac. dny	Počet spojů o víkendu	Výsledný počet spojů
30 osob·km ⁻¹	7	0	7
60 osob·km ⁻¹	10	3	11,5
100 osob·km ⁻¹	14	4	16
200 osob·km ⁻¹	20	6	23

Zdroj: Autor na základě (5) (7) (12)

Hodnotu potenciálu větve je zapotřebí sledovat již při stanovování trasy linek, aby byla jejich trasa zvolena efektivně, a dále i při stanovování počtu spojů na jednotlivých linkách. Odhad potenciálu vybraných větví nabízí Obrázek 5. S ohledem na nepřesnost dat danou způsobem výpočtu, v němž hraje roli odhad (nejsou dostupná všechna potřebná data a kdyby byla, byl by přesný výpočet poměrně rozsáhlý), je potenciál větví rozčleněn do čtyř kategorií. Vybrány jsou větve základních tras linek, jež mají charakter plošné obsluhy území; meziměstské relace, potažmo ani relace přesahující oblast Svitavska, nejsou započítány.



Obrázek 5 – Odhad potenciálu větví Zdroj: (4), úprava autor dle (5) (12)

2.1.2 Směr jih

V úseku Svitavy – Hradec nad Svitavou je v současnosti (rok 2023) stejnou trasou vedeno celkem 5 linek veřejné linkové dopravy, které nemají periodické jízdní řády, nicméně počet spojů provozovaných v pracovní den na žádné z linek nepřesahuje 10 párů. Z tohoto důvodu autor doporučuje přistoupit k redukci počtu linek vedených přes Hradec nad Svitavou z pěti na čtyři při zachování obdobného celkového počtu spojů všech linek vedených přes obec Hradec nad Svitavou. Díky zajištění prokladů periodických jízdních řádů těchto linek je možné

dosáhnout ve špičkách pracovních dní souhrnného intervalu 15 minut a v dopoledním sedle 30 minut. Vhodnost vést v prokladu spoje čtyř linek trasovaných přes Hradec nad Svitavou nicméně zapříčiňuje nemožnost včlenit většinu spojů linky Svitavy – Kamenná Horka do prokladu ostatních linek v úseku od centra Svitav do části města Lány; z toho důvodu z většiny spojů této linky část města Lány benefituje jen v malé míře.

Základní konstrukční polohou linek trasovaných přes obec Hradec nad Svitavou je v pracovní dny periodický uzel Svitavy v X:00 a X:30, v době přepravní špičky je souhrnný interval těchto linek posílen až na 15 minut. O víkendu je základní konstrukční polohou těchto linek taktový uzel Svitavy v S:00. V Hradci nad Svitavou jsou v době přepravní špičky zajištěny směrové přípojové vazby mezi jednotlivými linkami, jejichž trasy se dále sdružují, s přestupní dobou v řádu jednotek minut. Důležitým uzlem, z něhož vychází konstrukční poloha linek, je taktéž uzel Březová nad Svitavou (v převážnou část dne S:15 a L:45) určený časovou polohou vlakových linek. Od železniční stanice Březová nad Svitavou jsou po většinu dne a týdne zajištěny přípoje od vlaků do obce Brněnec a s obvyklou přestupní dobou až okolo 20 minut i do města Březová nad Svitavou. V Bohuňově jsou zajištěny přípojové vazby od linek směřujících od Vítějvsi zejména na linku IDS JMK 274 směřující do Letovic.

V relaci Svitavy – Radiměř je zajištěna perioda 30 minut ve špičce pracovních dní a 60 minut v sedle linkami 802 a 803 s přípoji od spojů linky 803 na spoje linky 802 do horní části Radiměře. V relaci ze Svitav do Březové nad Svitavou a Brněnce je snaha přiblížit se periodě 60 minut v sedle a 30 minut ve špičce pracovních dní prokladem linek veřejné linkové dopravy a vlakové rychlíkové linky R19, případně linky spěšných vlaků Brno – Česká Třebová. V relaci Březová nad Svitavou – Brněnec je dosaženo souhrnného intervalu linek 804, 805 a IDS JMK 273 o hodnotě 60 minut v přepravním sedle; ve špičce je četnost spojů zhruba dvojnásobná se snahou o rovnoměrné rozložení spojů v rámci hodiny, nicméně pravidelného intervalu 30 minut není dosaženo.

Linka 802 je vedena v trase Svitavy – Hradec nad Svitavou – Radiměř. Ve špičkách pracovních dní je na lince navržena perioda 60 minut, v sedlech převážně 120 minut (v úseku z centrální do horní části Radiměře je perioda poloviční). Víkendová perioda dosahuje po většinu dne hodnoty 4 hodiny. Základní konstrukční polohou linky je uzel Svitavy v S:00, ve špičkách pracovních dní v X:00.

Linka 803 je vedena v trase Svitavy – Hradec nad Svitavou – Radiměř – Banín – Rohozná – Svojanov. Základní konstrukční polohou linky je v dopoledním sedle pracovního dne uzel Svitavy v L:00, ve špičce v X:30. Na lince je v pracovní dny veden i večerní pár spojů. O víkendu jsou na lince vedeny tři páry spojů vycházející z taktového uzlu Svitavy v S:00.

Linka 804 je vedena trasou Svitavy – Hradec nad Svitavou – Březová nad Svitavou/Banín – Bělá nad Svitavou – Vítějeves – Bohuňov. Pro tuto linku jsou zpracovány dvě varianty návrhového jízdního řádu. Základní konstrukční polohou linky je obrat vozidel na lince v Březové nad Svitavou kolem S:00 ve směru Bohuňov, ve špičkách pracovních dní jsou spoje vedeny v převažujícím směru v periodě 60 minut až do/ze Svitav (ve druhé variantě jsou v odpolední špičce spoje ze Svitav vedeny přímo mimo Březovou nad Svitavou, s přípojem odtamtud na téže lince a tím vzniklým taktovým uzlem X:30 v Bělé nad Svitavou). O víkendu jsou na lince vedeny spoje převážně v taktu 4 hodiny (v úseku Březová nad Svitavou – Brněnec v prokladu se spoji linky 852) jako přípoj od uzlu Březová nad Svitavou v S:15 resp. k tomuto uzlu v L:45 přes Bělou nad Svitavou do Banína. V případě realizace druhé varianty je možno zvážit rozdělení linky na linky 804 (spoje vedené do/ze Svitav) a 854 (ostatní spoje).

Linka 805 je trasována v ose Svitavy – Hradec nad Svitavou – Sklené – Pohledy – Březová nad Svitavou – Brněnec. Pro tuto linku jsou navrženy dvě varianty jízdního řádu. Základní konstrukční polohou linky je v dopoledním sedle pracovních dní proklad s linkou IDS JMK 273 v úseku Brněnec – Březová nad Svitavou do souhrnné periody 60 minut. V přepravních špičkách pracovních dní je linka vedena o periodě 60 minut s konstrukční polohou danou prokladem s ostatními linkami v úseku Svitavy – Hradec nad Svitavou. O víkendu jsou na lince vedeny tři páry spojů v taktu 4 hodiny s návazností ve Svitavách na osobní vlaky ve směru do České Třebové a v Březové nad Svitavou od uzlu v L:45, resp. k uzlu v S:15.

Linka 806 je trasována ze Svitav do Kamenné Horky. Na lince je navrženo 6 párů spojů v pracovní dny bez zcela pravidelné periody.

Linka 851 je vedena v trase Březová nad Svitavou/Brněnec – Rudná – Křenov – Městečko Trnávka – Bezdčící u Trnávky – Chornice – Jevíčko. Jízdní řád této linky je zpracován ve dvou mírně odlišných variantách, kdy ve druhé je především z turnusových důvodů upuštěno od vedení jednoho páru spojů v úseku Brněnec – Rudná. Základními konstrukčními polohami linky jsou periodický uzel v S:30 v Brněnci, vzájemné přípoje se spoji linky 861 v Křenově a směrový přípoj na linku 800 směrem na Moravskou Třebovou v Městečku Trnávce. Počet spojů v pracovní dny v žádném úseku nepřesahuje 6 párů. O víkendu jsou na lince vedeny tři páry spojů v trase Březová nad Svitavou – Rudná v taktu 4 hodiny.

Linku 852 je navrženo vést trasou (Březová nad Svitavou –) Brněnec – Chrastavec – Študlov – Vítějeves – Bohuňov/Svojanov. V úseku Študlov – Vítějeves využívá zpevněnou pozemní komunikaci, která v současnosti (rok 2023) není veřejnou linkovou dopravou využívána. Jízdní řád pro tuto linku je zpracován ve dvou variantách, ani v jedné není zcela pravidelný. V obou směrech je vedeno v pracovní dny 7 spojů a o víkendu 3 spoje, převážně ne v celé trase.

2.1.3 Směr východ

Základní konstrukční poloha linek v tomto směru zůstává neměnná. Spoje vedené přes Koclířov, avšak mimo Boršov, jsou převedeny z linky 880 na linku 800.

Linka 800 je navržena ve shodné trase a se shodnou konstrukční polohou jako doposud. V odpolední přepravní špičce pracovních dní jsou doplněny spoje v úseku Svitavy – Moravská Třebová, čímž se četnost spojení v tomto úseku zvyšuje z jednoho na dva páry spojů za hodinu. Vlivem úprav jízdního řádu je zapotřebí z turnusových důvodů uspořádat spoj 13 linky 680882 do o 13 minut dřívější časové polohy a dva spoje linky 680883 naopak posunout do pozdější časové polohy o 12 minut (spoj 13), resp. 3 minuty (spoj 16). Spoj 24 linky 680862 je třeba posunout do o 6 minut pozdější časové polohy.

Linka 880 je trasována shodně jako dosud. V dopoledních hodinách pracovních dní je linka vedena v taktu 2 hodiny k uzlu Svitavy v S:00 a od uzlu Svitavy v L:00. V období přepravní špičky pracovních dní činí takt 1 hodinu.

2.1.4 Směr sever

Ve směru ze Svitav na sever autor navrhuje sdružit v blízkosti Svitav obvyklé trasy čtyř linek do dvou souhrnných tras – linky s charakterem plošné obsluhy území (807, 808, 809) trasovat přes Lačnov i Opatovec a linku se spěšným charakterem (890) mimo Lačnov i Opatovec po silnici I/43, a to i s předpokladem využití v současnosti (rok 2023) budovaného východního obchvatu Svitav. Linku 890 je navrženo trasovat všemi spoji skrz sídlo Opatov, čímž je docíleno zlepšení obsluhy sídla.

V relaci Svitavy – Lačnov – Opatovec je navržena perioda 30 minut v přepravní špičce pracovních dní, 60 minut v sedle pracovních dní a 120 minut o víkendu. V relaci ze Svitav do Opatova je zajištěna stejná četnost spojení a proklad spojů různých linek, nicméně vzhledem k rozdílným jízdním dobám na trase přes Opatovec a na trase vedené převážně extravilánem po silnici I/43 není možné dosáhnout zcela pravidelné periody.

Základní konstrukční polohou linek vedených ze Svitav na sever je periodický uzel Svitavy v S:00, v pracovní dny v X:00, v přepravní špičce pracovních dní taktéž X:30. Důležitým periodickým uzlem v oblasti je taktéž uzel Lanškroun v X:30. Linka 808 spoji, které jsou vedeny až do České Třebové, dosahuje periodického uzlu Česká Třebová v X:30. Tyto spoje jsou vedeny ve dvou různých trasách, přes Semanín, nebo přes Rybník.

V trase přes Rybník je zajištěn proklad s linkou 934, spoje 31 a 38 linky 700934 jsou navrženy ke zrušení a nahrazeny spoji linky 808. Spoje 11 a 28 linky 700934 autor navrhuje z důvodu přestupů od spoje linky 809 v zastávce Třebovice, pila posunout do o 4-5 minut pozdější časové polohy v celé trase. V trase přes Semanín autor předpokládá možnost změny konstrukce jízdního řádu na lince 933 tak, aby její spoje v pracovní dny navazovaly v České Třebové na vlaky rychlíkové linky R18 ve směru Olomouc – Luhačovice. V takovém případě by byl zajištěn proklad linek 808 a 933 v úseku Semanín – Česká Třebová do souhrnné periody 60 minut zejména v odpolední přepravní špičce pracovních dní; v přepravním sedle by ve zmíněném úseku byla provozována pouze linka 933 v taktu 2 hodiny.

Linka 807 je vedena v trase Svitavy – Opatovec – Dětrichov. Pro převážnou část spojů platí, že odjezd ze Svitav navazuje na periodický uzel Svitavy v S:00 a příjezd do Svitav navazuje na periodický uzel Svitavy v L:00. V koncovém úseku do Dětrichova je vedeno 8 párů spojů.

Linka 808 je trasována ze Svitav přes Opatovec a Opatov do Třebovic nebo až České Třebové. Jako jediná z linek ve směru ze Svitav na sever je provozována nejen v pracovní dny, ale i o víkendu. V pracovní dny je na ní zajištěn taktéž večerní pár spojů Opatov – Svitavy. V pracovní dny linka nemá stálou periodu, v relaci Svitavy – Opatov je třeba vnímat souhrnně linky 808, 809 a 890; v relaci Svitavy – Opatovec linky 807, 808 a 809. Linkou 808 je řešena relace Opatov – Česká Třebová v rozsahu 8 párů spojů v pracovní dny a 6 o víkendu, zčásti přímo, zčásti s přestupem na linky osobních vlaků v Třebovicích.

Linka 809 vede v trase Svitavy – Opatovec – Opatov – Anenská Studánka – Luková; do této linky jsou zahrnuty taktéž spoje Svitavy – Opatov – Lanškroun trasované přes Opatovec. Linka nemá stálou periodu. Podstatnou konstrukční polohou spojů linky je návaznost v Lukové na linku 934 pro zajištění spojení zejména ve směru Anenská Studánka – Lanškroun.

Linka 890 je linkou se spěšným charakterem vedenou v trase ze Svitav přes Opatov do Lanškrouna. Na lince je navrženo vést 5 párů spojů a jeden spoj ve směru ze Svitav v pracovních dnech, z toho dva páry spojů pouze mimo období letních a zimních prázdnin. Linka navazuje na periodický uzel Svitavy v X:00 i na periodický uzel Lanškroun v X:30 (přestože příjezdy do Lanškrouna jsou v X:34 a odjezdy z Lanškrouna převážně v X:25).

2.1.5 Směr západ

Ve směru ze Svitav na západ je v návrhu sledován záměr proložit jízdní řády ve všech dotčených relacích; kromě linky 811, která má charakter plošné obsluhy území, je se všemi linkami v tomto směru počítáno pro spojení mezi městy, potažmo mezi oblastmi jednotlivá

města obklopujícími. V relaci Svitavy – Litomyšl jsou zajištěny přibližné proklady spojů linek 190 a 801 tak, aby byly zajištěny návaznosti v rámci periodického uzlu Svitavy v X:00 a v X:30, přestože vzhledem ke konstrukčním polohám obou linek není možné zajistit pravidelnou jednotnou periodu souhrnného spojení. V odpoledních hodinách pracovních dní ve směru Litomyšl – Svitavy se z tohoto důvodu opakují intervaly 11 a 49 minut.

Linky 190 a 931 zajišťují rychlou dopravu v relaci Litomyšl – Svitavy. Linka 190 je vedena z Hradce Králové přes Holice, Vysoké Mýto a Litomyšl do Svitav. Na lince 931 je v úseku Litomyšl – Svitavy veden pouze jeden spoj v ranní přepravní špičce pracovních dní; zbytek linky není s ohledem na malou souvislost se Svitavskem do návrhu zahrnut. Pro linky 190 a 931 je zpracován návrh jízdního řádu souhrnně, přičemž spoj linky 931 je v návrhu jízdního řádu uveden pouze v úseku Litomyšl – Svitavy; ve zbytku trasy spoje nedochází k žádným změnám oproti stávajícímu stavu. Linku 190 je navrženo vést se zastavovací politikou dálkového či spěšného charakteru s výjimkou úseku Holice – Vysoké Mýto, kde linka plní účel plošné obsluhy území, čímž nahrazuje většinu spojů Vysoké Mýto – Holice na linkách 611, 813 a 814. V úseku Svitavy – Litomyšl je část spojů vedena bez mezizastávek a část spojů se zastávkami v Javorníku, Mikulči nebo Janově, které jsou nejvýznamnějšími sídly po trase. Motivací pro zavedení zastavení v těchto mezilehlých sídlech je atraktivnější interval pro spojení mezi těmito sídly a městy Litomyšl a Svitavy díky zajištění přibližného prokladu s linkou 801.

Základní konstrukční polohy **linky 190** jsou různé v rámci dne a týdne. Všechny spoje dosahují periodického uzlu Holice v X:15 a X:45. V ranní špičce pracovních dní vychází navrhovaný jízdní řád ze současného stavu. V dopoledním sedle jsou základními konstrukčními polohami periodické uzly Svitavy a Hradec Králové v L:00 při periodě 2 hodiny. Po zbytek pracovního dne je týchž periodických uzlů dosahováno v X:30 při periodě 1 hodina; o víkendu pak v S:00 převážně při periodě 4 hodiny. V odpolední přepravní špičce pracovních dní je konstrukční poloha linky stanovena tak, aby bylo možné zajistit v úseku Litomyšl – Vysoké Mýto proklad s případně vzniklou linkou 690 Pardubice – Vysoké Mýto – Litomyšl, jejíž časová poloha by měla být dána prokladem se spojeními z Pardubic využívajícími rychlíkové vlakové linky a přestup na návazné spoje v Chocni. V Býšti, Jaroslavi a Týnišťku jsou časové polohy spojů v obou směrech v pracovní dny podobné (v Býšti pouze v přepravní špičce) a je vhodné na tuto linku v těchto místech navázat spoje dalších linek, zejména v relacích Pardubice – Býšť, Horní Jelení – Jaroslav, Jaroslav – Dolní Roveň (– Pardubice) a Choceň – Týnišťko. Jízdní řády těchto případných souvisejících linek nicméně nejsou součástí návrhu.

Linka 801 je vedena v trase Svitavy – Javorník – Strakov – Litomyšl. Na lince je navržena perioda převážně 4 hodiny o víkendu, 2 hodiny v přepravních sedlech pracovních dní

a 1 hodina v přepravní špičce pracovních dní. Základní konstrukční polohou linky je uzel Svitavy v S:00, ve špičkách v X:00, s návazností na vlaky rychlíkové linky R19. Tou je zajištěno rychlé spojení do vzdálenějších oblastí jak z mezilehlých sídel na trase linky 801, tak z města Litomyšl (zejména pro relaci Litomyšl – Brno).

Linka 811 je trasována ze Svitav přes Vendolí, Karle a Čistou do Litomyšle. Jejím účelem je především zajistit plošnou obsluhu mezilehlých sídel na trase linky. Základními konstrukčními polohami linky jsou periodické uzly Svitavy v S:00, ve špičce v X:00, a Litomyšl v X:15/X:45. V zastávce Svitavy, „Poličská“ existuje v přepravních špičkách pracovních dní přestupní vazba na spoje linky 831 pro spojení v relaci Karle – Polička. Perioda na lince dosahuje převážně hodnot 4 hodiny o víkendu a 2 hodiny v přepravním sedle a 1 hodina v přepravní špičce v pracovních dnech. V úseku Litomyšl – Čistá (– Trstěnice) lze oproti návrhu uvažovat o zkrácení periody s ohledem na vyšší potenciál větve.

Linka 831 je vedena v trase Polička – Svitavy. Základní konstrukční poloha linky je dána prokladem s vlaky linky osobních vlaků Svitavy – Polička – Žďárec u Skutče: periodický uzel Svitavy v přepravním sedle v L:00 a v přepravní špičce v X:30. Linka je v provozu pouze v pracovní dny. Většina spojů je vedena přes sídlo Pomezí, kde autor předpokládá možnost zavedení prokladu s linkou IREDO 839. Zavedení přestupní vazby v relaci Pomezí – Svitavy u železniční zastávky Pomezí zastávka na obou těchto linkách by umožnilo zrušit zastavování většiny osobních vlaků v železniční zastávce Pomezí. V úseku v rámci města Polička je linka 831 trasována tak, aby byla minimalizována docházková vzdálenost především od významných zdrojů cest ve městě; tímto trasováním zároveň zajišťuje některé vnitroměstské relace.

2.1.6 Varianty I a II

Organizace provozu je navržena ve dvou variantách lišících se pro odpolední přepravní špičku pracovních dní zejména na linkách 804, 805 a 852. Ve variantě II je linka 804 s ohledem na sílu přepravních vazeb obcí v jižní části trasy a centra Svitavy vedena i spoji v převažujícím směru (tj. ze Svitav) do Bělé nad Svitavou kratší trasou přes Banín namísto trasy přes Březovou nad Svitavou. Tím dochází oproti variantě I ke zkrácení cestovních dob ze Svitav do Bělé nad Svitavou, Vítějvsi a Bohuňova řádově o 10-15 minut. Protože v relaci Svitavy – Březová nad Svitavou ve variantě II oproti variantě I nejsou vedeny linky 804 a 805 v prokladu v souhrnném intervalu 30 minut, jsou konstrukční polohy obou linek změněny tak, aby byla linka 805 vedena v této relaci v přibližném prokladu k vlakům. Konstrukční polohy spojů linky 852 jsou v obou variantách závislé zejména na oběhových možnostech vozidel zajišťujících i linky 804 a 805.

2.2 Zastávky veřejné linkové dopravy

Součástí označnicku zastávky nebo jeho dodatkové tabule by podle autora měly, oproti zveřejněnému návrhu manuálu Pardubického kraje pro jednotný vizuální styl označnicků zastávek veřejné linkové dopravy (18), být zejména informace o označení konkrétního stanoviště a informace o číslech zastavujících linek a jejich dalším směřování. Formát označení stanovišť by měl umožnit čtení ze vzdálenosti v řádu desítek metrů; přesné polohy jednotlivých stanovišť by taktéž měly být zveřejněny prostřednictvím aplikace IDS IREDO. Konkrétní grafická podoba označnicku nebo jeho dodatkové tabule nicméně není součástí návrhu řešení.

Vzhledem k nerovnoměrnému rozmístění zastávek veřejné linkové dopravy na Svitavsku autor odborným odhadem stanovil celkem 20 obcí, v jejichž částech jsou docházkové vzdálenosti na zastávku veřejné dopravy zjevně nevyhovující. Autor v těchto obcích provedl revizi rozmístění zastávek veřejné linkové dopravy za pomoci vyznačení izochron dostupnosti zastávek veřejné dopravy v mapě. Zpracované izochrony dostupnosti tvoří:

- Přílohu C pro město Svitavy a obce Kamenná Horka a Koclířov,
- Přílohu D pro obce Hradec nad Svitavou a Radiměř,
- Přílohu E pro obce Sklené a Pohledy,
- Přílohu F pro obce Brněnec, Bělá nad Svitavou a Vítějeves,
- Přílohu G pro obce Opatov a Třebovice,
- Přílohu H pro obce Janov, Strakov a Benátky,
- Přílohu I pro obec Čistá,
- Přílohu J pro obce Vendolí a Karle a
- Přílohu K pro město Polička a obec Pomezí (pouze v rámci trasy linky 831).

Autor zároveň předpokládá doplnění dalších stanovišť nebo změnu rozmístění stanovišť na zastávkách, které v rámci návrhu nesou názvy:

- Svitavy, „městský úřad (zobousměrnění stávající jednosměrné zastávky),
- Svitavy, Lány, u křiže (zobousměrnění stávající jednosměrné zastávky),
- Svitavy, Lačnov, pod rybníkem (zobousměrnění stávající jednosměrné zastávky),
- Třebovice, „rybník Hvězda (zobousměrnění stávající jednosměrné zastávky),
- Litomyšl, „krytý bazén (zobousměrnění stávající jednosměrné zastávky),
- Radiměř, „ObÚ (sloučení dvou zastávek u větví jedné křižovatky),
- Bělá n.Svit., „rozc. (sloučení dvou zastávek u větví jedné křižovatky) a
- Chornice, „Biskupická (změna rozmístění stanovišť nebo doplnění stanovišť kvůli přestupu mezi linkou 800 a linkami 851 a 862, které dosud zastávku míjí).

Pro izochrony dostupnosti zastávky veřejné linkové dopravy je zvolen poloměr 400 metrů, jelikož v takovém případě se dá očekávat dostupnost většiny oblasti v rámci izochrony do 500 metrů. V případě pravoúhlého vedení ulic tvaru úsečky může dosahovat vzdálenost k nejbližší oblasti v rámci izochrony přes 560 metrů, při přirozenějším trasování ulic jsou však vzdálenosti k nejbližším bodům obvykle kratší. Pro úplný přehled o situaci jsou v mapě s izochronami dostupnosti zastávek veřejné dopravy vyznačeny i izochrony dostupnosti železničních zastávek a stanic. Izochrony dostupnosti železničních zastávek a stanic mají dvojnásobný poloměr, čímž je vyjádřena vyšší uživatelská atraktivita tohoto způsobu dopravy.

Kromě zmíněných obcí autor doporučuje prověřit umístění nových zastávek veřejné linkové dopravy taktéž zejména v sídlech Linhartice, Chornice a Biskupice. Zastávky v těchto sídlech však již nejsou součástí návrhu, jelikož souvislost těchto sídel se Svitavskem není velká.

V rámci návrhu řešení autor přistoupil k přejmenování některých zastávek veřejné linkové dopravy tak, aby jejich název zejména odpovídal stávající situaci v okolí zastávky a aby názvy zastávek byly neutrální. Seznam přejmenovaných zastávek je Přílohou L této práce.

Většina zastávek veřejné linkové dopravy, kromě důležitých (zejména uzlových), je v rámci návrhu vedena v režimu na znamení. Výbava vozidel to umožňuje (vozidla jsou vybavena příslušnou signalizací), přestože tlačítka signalizace nejsou dostupná u všech míst ve vozidle v dosahové vzdálenosti. Vyjádření požadavku na nástup v zastávce na znamení autor předpokládá zpravidla pouhou přítomností osoby v prostoru zastávky.

2.3 Vozidla

Základními velikostními kategoriemi používaných vozidel jsou kategorie A a B; nejvytíženější spoje je vhodné zajistit vozidlem kategorie A (do počtu dostupných vozidel dané kategorie v dané výběrové oblasti). Sestavení oběhů vozidel ani stanovení velikostní kategorie vozidel A a B na daných obězích není součástí návrhu. V rámci oblasti Svitavska jsou však ve výběrové oblasti Jevíčko provozována také nízkokapacitní vozidla kategorie C. Tato vozidla jsou vhodná pouze pro spoje, jejichž vytíženost nepřesahuje řádově kolem 15 cestujících. V rámci návrhu jsou proto stanoveny spoje, na kterých autor předpokládá využití vozidel velikostní kategorie C, a to tak, aby bylo možné sestavit oběhy těchto vozidel pro všech 7 vozidel kategorie C provozovaných ve výběrové oblasti Jevíčko (včetně spojů zajišťovaných dopravcem výběrové oblasti Jevíčko vedených mimo oblast Svitavska).

Efektivita využití vozidel je v rámci návrhu zvyšována nepřidělováním všech spojů na většině linek pouze jedinému dopravci. Různí dopravci mohou zajišťovat stejnou linku

IREDO společnou linkou nebo linkami ve shodné trase s jinou číslicí na třetí pozici šestimístného licenčního čísla. Cestujícím by měla být ve vyhledávacích spojení, na panelech vozidel i v rámci zastávek distribuována informace pouze o čísle linky IREDO, nikoliv o licenčním čísle linky, pokud si ho nevyžádají. V rámci návrhů jízdních řádů, které jsou Přílohou A této práce pro variantu I a Přílohou B pro variantu II, jsou jednotlivým spojům přiřazena čísla oblastí. Oblasti jsou ke spojům přiděleny tak, aby bylo možné sestavit oběhy vozidel pro stanovený počet vozidel v každé výběrové oblasti. Díky efektivnímu využití vozidel dochází podle odborného odhadu autora k úspoře celkem dvou oběhů vozidel v rámci výběrové oblasti Jevíčko. Autor doporučuje u vybraných spojů, pro něž je použití vozidla kategorie C kapacitně hraniční, oproti návrhovým jízdním řádům změnit kategorii vozidla z kategorie C na vyšší tak, aby bylo využito pouze pět vozidel kategorie C namísto sedmi, pro něž je dle návrhových jízdních řádů možné sestavit oběhy vozidel.

Z oběhových důvodů jsou mimo oblast Svitavska:

- v obou variantách spoje 680884/3 a 4 přiděleny výběrové oblasti 2,
- v obou variantách spoj 680885/17 zkrácen do zastávky Městečko Trnávka, Plechtinec,
- v obou variantách spoj 680827/200 zkrácen do zastávky Polička, „most,
- ve variantě II spoje 680827/20, 23, 38 a 200 přiděleny výběrové oblasti 2,
- v obou variantách spoje 700911/7 a 8 posunuty do o 12 minut pozdější časové polohy,
- v obou variantách na lince 680825 zaveden nový spoj v neděle a svátky kromě 24.XII.-1.I., 7.IV., 9.IV., 30.IV., 7.V., 1.VII.-2.IX., 28.IX., 28.X. a 17.XI z Litomyšle do Poličky,
- v obou variantách na lince 680861 zaveden nový spoj v pracovní dny z Moravské Třebové přes Velké Opatovice do Jevíčka,
- v obou variantách na lince 680861 zaveden nový spoj v pracovní dny z Moravské Třebové do Křenova,
- v obou variantách na lince 680861 zaveden nový spoj v soboty z Jevíčka přes Velké Opatovice do Moravské Třebové,
- v obou variantách spoje 680813/1 a 6 a 680814/1 a 6 převedeny do nové linky 690,
- v obou variantách spoj 680814/3 převeden do linky 700921,
- v obou variantách zbývající spoje na lince 680814 zrušeny,
- v obou variantách spoj 680861/3 zrušen a
- v obou variantách spoje 650611/11 a 14 zrušeny.

Autor navrhuje využít informační prostředky v rámci vozidel šířeji a flexibilněji, konkrétně podávat prostřednictvím vnitřních informačních panelů informace o návaznostech včetně schémat přestupních uzlů, výřezu z online mapy s aktuální polohou vozidel a rozhodnutí centrálního dispečinku IREDO o čekání návazného spoje na zpožděný přípoj. Pro uživatelskou přívětivost systému autor doporučuje taktéž využít akustický informační systém ve vozidle k informování o termínu změn jízdních řádů nebo o přerušení provozního období daného spoje (typicky před začátkem a koncem školních prázdnin) zhruba týden předem. Zvýšení kvality poskytovaných informací má potenciál zvýšit atraktivitu veřejné dopravy (11).

2.4 Tarif

Atraktivita veřejné dopravy by byla zvýšena taktéž po zajištění souladu tarifní nabídky s požadavkem na pohodlný a přehledný nákup jízdného. Aby tak byla atraktivita veřejné dopravy zvýšena, je zapotřebí zejména umožnit nákup jízdného v mobilní aplikaci. Podstatným aspektem v přehlednosti nákupu jízdného je i možnost vykonat cestu závlekem se zvýšením ceny pomocí doplčkové jízdenky do nejbvdálenější dosažené zóny od nástupní zóny. Zavedením segmentu doplčkových jízdenek by byla ukončena povinnost zakoupit si z nejbvdálenější dosažené zóny novou jízdenku do cílové zóny. Cesta závlekem s cenou lépe odpovídající poptávané relaci by se díky tomu stala akceptovatelnou pro větší část cestujících.

Autor kromě toho navrhuje konkrétní opatření ve zvýšení počtu tarifních jednic pro relace Letovice – Hradec nad Svitavou a Letovice – Radiměř tak, aby i bez doplčkové jízdenky bylo možné cestovat na jednu jízdenku v těchto relacích se závlekem přes Svitavy. Nabídka spojení v oblasti je totiž konstruována tak, že přestup ve Svitavách je v těchto relacích řešením, které pravděpodobně zvolí většina cestujících.

Zejména v ose Březová nad Svitavou – Brněnec – Letovice pak autor navrhuje zavést na všech linkách, které dané relace zajišťují, uznávání i vydávání jízdních dokladů obou sousedních IDS, jejichž hranice touto oblastí probíhá, tedy IREDO i IDS JMK. Obdobné opatření rozšířené navíc o IDSOK je podle autora vhodné zavést v ose z Velkých Opatovic přes Jevíčko do Jaroměřic. Uznávání i vydávání jízdních dokladů sousedících IDS v hraničních oblastech umožňuje především na jediné přestupní a časové jízdné využívat všechny spoje v osách, v nichž objednávku dopravních výkonů na jednotlivých linkách provádějí různé subjekty s vlastními tarify.

3 VYHODNOCENÍ NÁVRHU

Vyhodnocení nákladů na zajištění dopravní obslužnosti ve stávajícím stavu, stavu navrženém ve variantě I a stavu navrženém ve variantě II autor provádí na základě porovnání změny v nákladech v jednotlivých výběrových oblastech. Výpočet ceny dopravního výkonu odpovídá hladině cen dopravního výkonu v jednotlivých výběrových oblastech k období červen 2022-červen 2023 bez zahrnutí měsíčních palivových příplatků, mýtného a poplatků za vjezd na autobusová nádraží či terminály. Výpočet ročního rozsahu dopravních výkonů odpovídá rozsahu dopravních výkonů podle aktuálně platných trvalých jízdních řádů pro dopravní rok od 11. prosince 2022 do 9. prosince 2023. Rozsah dopravních výkonů ve stávajícím stavu na dotčených linkách v oblastech 2-5 a na nedotčených linkách v oblasti 1 nabízí Tabulka 2.

Tabulka 2 – Rozsah dopravních výkonů ve stávajícím stavu

výběrová oblast	současný stav			
	linka	dopravní výkon za dopravní rok [km]		
		pracovní dny	víkendy, svátky	součet
1	ostatní	430 323	23 366	453 689
	součet za výběrovou oblast			453 689
2	801	151 896	17 050	168 946
	811	175 408	17 143	192 551
	součet za výběrovou oblast			361 497
3	890	41 814	0	41 814
	910	57 564	0	57 564
	součet za výběrovou oblast			99 378
4	805	78 918	11 934	90 852
	931	3 636	0	3 636
	součet za výběrovou oblast			94 488
5	036	348 870	54 823	403 693
	813	27 170	0	27 170
	828	147 794	697	148 491
	součet za výběrovou oblast			579 354

Zdroj: Autor na základě (5) (24) (25)

Počet provozních dní jednotlivých spojů autor zjišťuje s pomocí kalendáře pro jízdní řád 2023 dostupného z výchozí stránky na portále CIS JŘ (Celostátního informačního systému o jízdních řádech). (24) Spoje, u nichž poznámka jízdního řádu stanoví, že jedou v sobotu, jsou v rámci návrhu vedeny pouze v soboty, které nejsou zároveň svátkem. Den 31. prosinec se pro potřeby zajištění dopravní obslužnosti považuje za svátek, čímž je zajištěna kontinuita s konstrukcí jízdních řádů veřejné linkové dopravy v rámci obou východočeských krajů (7). Pro 31. prosinec 2022 se tedy v rámci návrhu předpokládá, že nebyly vedeny spoje jedoucí v sobotu, zatímco spoje jedoucí ve svátek vedeny byly, pokud poznámka jízdního řádu ke spoji nestanoví jinak. Rozsah dopravních výkonů v návrhovém stavu poskytuje Tabulka 3.

Tabulka 3 – Rozsah dopravních výkonů v návrhovém stavu

výběrová oblast	varianta I				varianta II				
	linka	dopravní výkon za dopravní rok [km]			linka	dopravní výkon za dopravní rok [km]			
		pracovní dny	víkendy, svátky	součet		pracovní dny	víkendy, svátky	součet	
1	190	73 543	17 696	91 239	190+931	73 543	17 696	91 239	
	800	299 881	68 964	368 845	800	299 881	68 964	368 845	
	801	45 806	0	45 806	801	45 806	0	45 806	
	802	125 266	17 910	143 176	802	125 266	17 910	143 176	
	803	94 210	18 900	113 110	803	94 210	18 900	113 110	
	804	63 594	3 808	67 402	804	75 391	3 808	79 199	
	805	60 049	5 152	65 201	805	60 802	5 152	65 954	
	806	14 809	0	14 809	806	14 809	0	14 809	
	807	39 266	0	39 266	807	39 266	0	39 266	
	808	51 541	37 375	88 916	808	51 541	37 375	88 916	
	809	70 139	0	70 139	809	70 139	0	70 139	
	811	60 819	0	60 819	811	60 819	0	60 819	
	831	51 296	0	51 296	831	51 296	0	51 296	
	851	65 907	1 792	67 699	851	62 895	1 792	64 687	
	852	36 897	4 928	41 825	852	38 905	4 928	43 833	
	880	134 792	0	134 792	880	134 792	0	134 792	
	ostatní	4 403	1 323	5 726	ostatní	4 403	1 323	5 726	
součet za výběrovou oblast				1 470 066	součet za výběrovou oblast				1 481 612
2	190	37 463	13 216	50 679	190	37 463	13 216	50 679	
	800	65 180	0	65 180	800	65 180	0	65 180	
	801	101 354	19 800	121 154	801	95 832	19 800	115 632	
	802	11 044	0	11 044	802	11 044	0	11 044	
	803	14 558	0	14 558	803	14 558	0	14 558	
	804	11 797	0	11 797	804	13 052	0	13 052	
	805	45 622	0	45 622	805	37 088	0	37 088	
	806	9 789	0	9 789	806	9 789	0	9 789	
	811	128 721	24 764	153 485	811	128 721	24 764	153 485	
	831	0	0	0	831	4 016	0	4 016	
	ostatní	-66 420	0	-66 420	ostatní	-46 617	0	-46 617	
	součet za výběrovou oblast				416 888	součet za výběrovou oblast			
3	803	1 960	0	1 960	803	1 960	0	1 960	
	805	12 550	0	12 550	805	12 550	0	12 550	
	807	14 307	0	14 307	807	14 307	0	14 307	
	808	14 778	0	14 778	808	14 778	0	14 778	
	809	34 607	0	34 607	809	34 607	0	34 607	
	831	21 035	0	21 035	831	21 035	0	21 035	
	852	3 514	0	3 514	852	3 514	0	3 514	
	890	61 560	0	61 560	890	61 560	0	61 560	
	ostatní	0	0	0	ostatní	0	0	0	
součet za výběrovou oblast				164 311	součet za výběrovou oblast				164 311
4	190+931	8 405	0	8 405	190+931	8 405	0	8 405	
	800	20 582	0	20 582	800	20 582	0	20 582	
	801	5 522	0	5 522	801	5 522	0	5 522	
	808	22 339	0	22 339	808	22 339	0	22 339	
	ostatní	-3 232	0	-3 232	ostatní	-3 232	0	-3 232	
součet za výběrovou oblast				53 616	součet za výběrovou oblast				53 616
5	190	353 157	36 551	389 708	190	353 157	36 551	389 708	
	800	38 654	0	38 654	800	38 654	0	38 654	
	801	14 410	3 542	17 952	801	19 932	3 542	23 474	
	802	2 352	0	2 352	802	2 352	0	2 352	
	803	43 674	0	43 674	803	43 674	0	43 674	
	804	57 456	10 562	68 018	804	45 157	10 562	55 719	
	805	12 550	10 350	22 900	805	25 100	10 350	35 450	
	806	5 522	0	5 522	806	5 522	0	5 522	
	809	2 548	0	2 548	809	2 548	0	2 548	
	811	7 781	0	7 781	811	7 781	0	7 781	
	831	80 910	0	80 910	831	76 894	0	76 894	
	851	0	3 600	3 600	851	0	3 600	3 600	
	852	0	9 900	9 900	852	0	9 900	9 900	
	ostatní	-19 803	738	-19 065	ostatní	0	738	738	
	součet za výběrovou oblast				674 454	součet za výběrovou oblast			
7	ostatní	-9 840	0	-9 840	ostatní	-9 840	0	-9 840	
	součet za výběrovou oblast				-9 840	součet za výběrovou oblast			

Zdroj: Autor na základě (5) (24) (25)

Rozsah dopravních výkonů v jednotlivých výběrových oblastech autor vyhodnocuje na základě jízdních řádů zveřejněných na Portále CIS JŘ (25), kde jsou oproti Portálu IDOS (7) dohledatelné všechny jízdní řády na aktuálně provozovaných linkách platné v daném dopravním roce, včetně jízdních řádů již nahrazených novými. To umožňuje přesně vypočítat počet provozních dní jednotlivých spojů i na linkách, na kterých již na Portálu IDOS není dohledatelný jízdní řád, který platil od začátku dopravního roku, pokud tyto spoje byly již provozovány. Pokud v průběhu dopravního roku některé spoje vznikly nebo zanikly, vztahuje se výpočet k aktuálnímu stavu trvalého jízdního řádu tak, jako by pro dané spoje platil po celý dopravní rok. Délka trasy daného spoje se v Pardubickém kraji podle hodnot uvedených ve smlouvě počítá s přesností na celé kilometry (20), proto tuto míru přesnosti používá i autor.

Tabulka 4 obsahuje přehled rozsahu dopravního výkonu a jeho ceny včetně rozdílu v nákladech vynaložených na dopravní obslužnost veřejnou linkovou dopravou ve variantách I a II. Vzhledem k tomu, že ve výběrové oblasti 1 dochází v obou variantách ke změně rozsahu dopravního výkonu větší než 6 % oproti stanovenému výchozímu rozsahu, je pro obě varianty v souladu s příslušnými smlouvami o poskytování veřejných služeb v přepravě cestujících veřejnou linkovou osobní dopravou přepočtena jednotková cena podle ve smlouvách stanovených vzorců, díky čemuž se pozitivně finančně projevuje úspora dvou vozidel v rámci výběrové oblasti oproti jejich výchozímu počtu. (20)

Tabulka 4 – Dopravní výkon a cena dopravního výkonu

výběrová oblast	dopravní výkon za dopravní rok [km]				cena dopravního výkonu [Kč]				
	výchozí rozsah	současný rozsah	varianta I	varianta II	jednotková [Kč/km]			rozdíl oproti současnosti	
					současná	varianta I	varianta II	varianta I	varianta II
1	1 756 037	1 758 046	1 923 755	1 935 301	32,580	29,188	29,059	-1 126 578	-1 039 227
2	2 203 920	2 083 948	2 139 339	2 150 357	32,480	32,480	32,480	1 799 100	2 156 964
3	2 014 519	1 903 280	1 968 213	1 968 213	33,440	33,440	33,440	2 171 360	2 171 360
4	2 088 271	2 070 098	2 029 226	2 029 226	36,020	36,020	36,020	-1 472 209	-1 472 209
5	1 890 467	1 877 904	1 973 004	1 994 564	33,020	33,020	33,020	3 140 202	3 852 113
7	2 007 353	2 008 181	1 998 341	1 998 341	33,970	33,970	33,970	-334 265	-334 265
součty	11 960 567	11 701 457	12 031 878	12 076 002	-	-	-	4 177 610	5 334 736

Zdroj: Autor na základě (20) (26)

3.1 Výběr varianty

Porovnání výhodnosti variant I a II autor provádí pomocí analýzy cestovních dob v odpolední přepravní špičce pracovních dní z centra Svitavy a z centra Březová nad Svitavou a Brněnec (B & B) do jednotlivých obcí na trasách linek, pro které má rozdíl v obou variantách podstatný dopad do cestovních dob. Porovnání cestovní doby mezi zastávkami poskytuje

Tabulka 5. Cestovní doba je složena ze součtu přibližných hodnot průměrné doby čekání na spoj v době odpolední přepravní špičky v pracovních dnech (zhruba kolem 13. a 17. hodiny) a průměrné doby jízdy ze zastávky ve spádovém centru k zastávce v dané obci. Součinitel spádovosti k centrům vyjadřuje podíl počtu obyvatel daných obcí spadujících k danému centru; pro zjednodušení (a z důvodu nedostatku přesných dat) odpovídá pro všechny obce v oblasti poměru 2:1 do centra Svitavy ku do centra B & B. Je v něm zahrnuta souhrnná cestovní doba obyvatel. Součinitel výhodnosti první varianty je součinem cestovních dob a podílu příslušné cesty konajících obyvatel. Výsledný součet hodnot součinitele potom stanoví, zda je pro obyvatele oblasti v souhrnu výhodná varianta I (v případě kladného výsledku), nebo varianta II (v případě záporného výsledku).

Tabulka 5 – Porovnání cestovních dob ve variantách I a II

cestovní doba mezi zastávkami [min.]								
do obce	varianta I		varianta II		součinitel spádovosti k centrům		počet obyvatel k SLDB 2021	součinitel výhodnosti první varianty
	z centra		z centra					
	Svitavy	B & B	Svitavy	B & B	varianta I	varianta II		
Banín	61	115	47	101	237	195	280	-11760
Bělá nad Svitavou	83	45	67	62	211	196	485	-7275
Bohuňov	93	58	79	74	244	232	133	-1596
Brněnec	55	22	59	24	132	142	1 211	12110
Březová nad Svitavou	53	24	62	24	130	148	1 566	28188
Chrastavec	109	56	115	73	274	303	199	5771
Lavičné	145	110	58	97	400	213	112	-20944
Rudná	98	62	113	72	258	298	144	5760
Študlov	112	59	125	76	283	326	103	4429
Vítějeves	88	53	74	69	229	217	394	-4728
výsledek porovnání								9955

Zdroj: Autor na základě (12)

Na základě porovnání cestovních dob lze říci, že varianta I je pro obyvatele v oblasti, ve které se varianty podstatně liší, v úhrnu výhodnější než varianta II. Vzhledem k tomu, že náklady na variantu I jsou zároveň nižší než náklady na variantu II, autor doporučuje k realizaci variantu I.

3.2 Zastávky veřejné linkové dopravy

Problematiku zastávek veřejné linkové dopravy autor vyhodnocuje průměrnou vzdáleností zastávek v intravilánu sídel spočítanou jako podíl počtu zastávek v intravilánu sídla a součtu

délek úseků na trasách linek, které jsou součástí oblasti Svitavska, v rámci intravilánu sídla. Stejný úsek se vždy počítá pouze jednou. Vyhodnocení je provedeno pro 19 obcí, v nichž dochází oproti současnému stavu k zavedení nových zastávek veřejné linkové dopravy, kromě obce Třebovice, kde je nově zavedena pouze přestupní zastávka. Výsledné hodnoty průměrné vzdálenosti zastávek v současném a v návrhovém stavu shrnuje Tabulka 6.

Tabulka 6 – Průměrné vzdálenosti zastávek v intravilánu vybraných obcí

obec	současný stav			návrhový stav		
	délka úseků [km]	počet zastávek	průměrná vzdálenost zastávek [km]	délka úseků [km]	počet zastávek	průměrná vzdálenost zastávek [km]
Bělá nad Svitavou	3,9	5	0,78	3,9	6	0,65
Benátky	1,6	1	1,60	1,6	2	0,80
Brněnec	4,1	7	0,59	4,1	8	0,51
Čistá	5,8	5	1,16	5,8	8	0,73
Hradec nad Svitavou	7,5	8	0,94	7,5	11	0,68
Janov	2,9	4	0,73	2,9	5	0,58
Kamenná Horka	4,0	5	0,80	4,0	7	0,57
Karle	3,2	4	0,80	3,2	6	0,53
Koclířov	3,8	3	1,27	3,8	6	0,63
Opatov	4,7	6	0,78	4,7	8	0,59
Pohledy	6	7	0,86	6	10	0,60
Polička	2,2	3	0,73	5,2	8	0,65
Pomezí	3,1	4	0,78	3,1	6	0,52
Radiměř	6,6	9	0,73	6,6	10	0,66
Sklené	1,9	3	0,63	1,9	3	0,63
Strakov	0,9	1	0,90	0,9	2	0,45
Svitavy	9,6	16	0,60	10,4	22	0,47
Vendolí	4,0	6	0,67	4,6	8	0,58
Vítějeves	2,8	3	0,93	3,2	4	0,80

Zdroj: Autor

Průměrná vzdálenost zastávek v intravilánu není plně vypovídající o docházkových vzdálenostech, nicméně doporučená maximální vzdálenost mezizastávkových úseků v intravilánu na obslužných linkách, která činí 700 metrů (19), je srovnatelným parametrem. Hodnoty nižší než 0,7 km je v návrhu oproti současnému stavu nově dosaženo ve 12 obcích.

ZÁVĚR

Byly charakterizovány problémy v rámci organizace provozu veřejné linkové dopravy na Svitavsku. Na některých provozovaných větvích dochází k souběhům spojů různých linek vedených zčásti stejnou trasou, v některých případech nejsou intervaly mezi spoji linek na dané větvi pravidelné. Průměrná doba čekání na spoj je z těchto důvodů v těchto případech delší, než by byla při jiném způsobu organizace provozu, avšak při stejných nákladech na provoz.

Při nákladech vyšších o 4 177 610 Kč ve variantě I nebo o 5 334 736 Kč ve variantě II bylo dosaženo periodických jízdních řádů na větvích, na kterých dosud jízdní řády periodické nejsou. Náklady na navýšený dopravní výkon jsou přitom zčásti kompenzovány úsporou dvou vozidel v rámci výběrové oblasti Jevíčko. Návrhové jízdní řády ve variantách I a II tvoří Přílohy A a B této práce.

Stanovení rozsahu provozu na jednotlivých větvích proběhlo i za pomoci vzorce na výpočet potenciálu větve. Potenciál větve je podílem součinu počtu obyvatel obslužených danou větví a podílu obyvatel k této větvi spadujících a délky trasy linek na dané větvi. S lineárně rostoucím potenciálem větve autor předpokládá logaritmický nárůst počtu spojů provozovaných na dané větvi.

Atraktivita veřejné dopravy i cestovní doba v podstatné míře závisí na docházkové vzdálenosti na zastávku veřejné dopravy. Z toho důvodu bylo navrženo přidání či nové rozmístění zastávek veřejné linkové dopravy v celkem 20 obcích a městech, které jsou součástí definice Svitavska. Rozmístění nových zastávek je navrženo v rámci zobrazení izochron zastávek v Přílohách C-K; přesné umístění nových stanovišť zastávek veřejné linkové dopravy není v rámci práce stanoveno. Zároveň bylo navrženo přejmenování některých zachovaných zastávek veřejné linkové dopravy, seznam přejmenovaných zastávek je Přílohou L této práce.

Cíl práce považuje autor za splněný. Díky vyšší periodičnosti jízdních řádů zejména ve směru ze Svitav na jih a díky redukci souběhů je dosaženo zlepšení dopravní obslužnosti v oblasti Svitavska.

SEZNAM POUŽITÝCH INFORMAČNÍCH ZDROJŮ

- (1) ČESKO. Zákon č. 194/2010 Sb., o veřejných službách v přepravě cestujících, ve znění pozdějších předpisů. In: *Sbírka zákonů* 16. 6., částka 65. ISSN: 1211-1244.
- (2) OREDO S.R.O. Zprávy o činnosti. *OREDO s.r.o.* [online]. 2023 [cit. 2023-03-15]. Dostupné z: <https://www.oredo.cz/zpravy-o-cinnosti/>
- (3) KRAJSKÝ ÚŘAD PARDUBICKÉHO KRAJE. Dopravní obslužnost. *Pardubický kraj* [online]. 2016 [cit. 2023-02-28]. Dostupné z: <https://www.pardubickykraj.cz/dopravni-obslužnost/87491/plan-dopravni-obslužnosti-pardubického-kraje>
- (4) AOPK ČR. *Přírodní poměry* [online]. 2023 [cit. 2023-03-15]. Dostupné z: <https://aopkcr.maps.arcgis.com/apps/webappviewer/index.html?id=ee190990a1be4ac685d5f7c69c637ae4>
- (5) SEZNAM.CZ, A.S. *Mapy.cz* [online]. 2023 [cit. 2023-03-15]. Dostupné z: <https://mapy.cz/>
- (6) OPENRAILWAYMAP. *OpenRailwayMap* [online]. 2023 [cit. 2023-03-16]. Dostupné z: <https://www.openrailwaymap.org/>
- (7) CHAPS SPOL. S R.O. *Vývěsné jízdní řády* [online]. 2023 [cit. 2023-03-16]. Dostupné z: <http://portal.idos.cz/>
- (8) SPRÁVA ŽELEZNIC, STÁTNÍ ORGANIZACE. *Mapy. Portál provozování dráhy* [online]. 2023 [cit. 2023-03-16]. Dostupné z: <https://provoz.spravazeleznice.cz/Portal/ViewArticle.aspx?oid=2066101>
- (9) ŘEDITELSTVÍ SILNIC A DÁLNIC ČR. *Mapa staveb. ŘSD ČR* [online]. 2023 [cit. 2023-03-15]. Dostupné z: <https://www.rsd.cz/web/guest/mapa-staveb>
- (10) ŘEDITELSTVÍ SILNIC A DÁLNIC ČR. *Interaktivní mapa. Prezentace výsledků sčítání dopravy 2020* [online]. 2022 [cit. 2023-03-17]. Dostupné z: https://scitani.rsd.cz/CSD_2020/pages/map/default.aspx
- (11) DRDLA, Pavel. *Osobní doprava regionálního a nadregionálního významu*. Vydání: 3. upravené. Pardubice: Univerzita Pardubice, Dopravní fakulta Jana Pernera, 2021. ISBN 978-80-7560-361-6.
- (12) ČESKÝ STATISTICKÝ ÚŘAD. *Sčítání lidu, domů a bytů 2021. Statistiky VDB* [online]. 2023 [cit. 2023-03-29]. Dostupné z: <https://vdb.czso.cz/vdbvo2/faces/cs/index.jsf?page=statistiky&katalog=33475>

- (13) UNESCO WORLD HERITAGE CENTRE. *Litomyšl Castle* [online]. 2023 [cit. 2023-03-29]. Dostupné z: <https://whc.unesco.org/en/list/901>
- (14) MĚSTSKÝ ÚŘAD SVITAVY. Územní plán. *Svitavy* [online]. 2023 [cit. 2023-03-31]. Dostupné z: <https://www.svitavy.cz/obcan-a-urad/informace/uzemni-plan>
- (15) CENTRUM DOPRAVNÍHO VÝZKUMU, V.V.I. *Česko v pohybu* [online]. 2022 [cit. 2023-04-03]. Dostupné z: <https://www.ceskovpohybu.cz/>
- (16) MINISTERSTVO DOPRAVY. *TP 189* [online]. Vydání: 3. 2018 [cit. 2023-04-03]. Dostupné z: https://pjpgk.rsd.cz/data/USR_001_2_8_TP/TP_189_2018_final.pdf
- (17) KRAJSKÝ ÚŘAD PARDUBICKÉHO KRAJE. *Svitavsko – listky listopad 2022*. Interní dokument.
- (18) KRAJSKÝ ÚŘAD PARDUBICKÉHO KRAJE. Nové značení autobusových zastávek má usnadnit cestování. *Pardubický kraj* [online]. 24. 3. 2023 [cit. 2023-04-05]. Dostupné z: <https://www.pardubickykraj.cz/aktuality/120323/nove-znaceni-autobusovych-zastavek-ma-zjednodusit-cestovani>
- (19) ČSN 73 6425-1. *Autobusové, trolejbusové a tramvajové zastávky, přestupní uzly a stanoviště – Část 1: Navrhování zastávek*. Praha: Český normalizační institut, 2007.
- (20) DIGITÁLNÍ A INFORMAČNÍ AGENTURA. Podrobné vyhledávání. *Registr smluv* [online]. 2023 [cit. 2023-04-05]. Dostupné z: https://smlouvy.gov.cz/vyhledavani?subject_idnum=70892822&contract_descr=o%20poskytov%C3%A1n%C3%AD%20ve%C5%99ejn%C3%BDch%20slu%C5%BEeb%20v%20p%C5%99eprav%C4%9B%20cestuj%C3%ADc%C3%ADch%20ve%C5%99ejnou%20linkovou%20osobn%C3%AD%20dopravou%20k%20zaji%C5%A1t%C4%9Bn%C3%AD%20dopravn%C3%AD%20obslu%C5%BEnosti%20Pardubick%C3%A9ho%20kraje
- (21) KORDIS JMK. Jízdní řády. *IDS JMK* [online]. 2020 [cit. 2023-04-07]. Dostupné z: <https://www.idsjmk.cz/timetables/links>
- (22) OREDO S.R.O. Tarif IDS IREDO. *OREDO s.r.o.* [online]. 2023 [cit. 2023-04-07]. Dostupné z: <https://www.oredo.cz/tarif-iredo/>
- (23) MINISTERSTVO DOPRAVY ČR. Plán dopravní obsluhy území vlaky celostátní dopravy. *Ministerstvo dopravy ČR* [online]. 2023 [cit. 2023-04-14]. Dostupné z: <https://mdcr.cz/Dokumenty/Verejna-doprava/Financni-ucast-statu/Plan-dopravni-obsluhy-uzemi-vlak-y-celostatni-dopra>

- (24) CHAPS SPOL. S R.O. Zpracování jízdnicích řádů pro CIS JŘ. *Celostátní informační systém o jízdnicích řádech* [online]. 2023 [cit. 2023-05-01]. Dostupné z: <https://www.cisjr.cz/Login.aspx>
- (25) CHAPS SPOL. S R.O. Portál CIS JŘ. *Celostátní informační systém o jízdnicích řádech* [online]. 2023 [cit. 2023-05-01]. Dostupné z: <https://portal.cisjr.cz/>
- (26) KRAJSKÝ ÚŘAD PARDUBICKÉHO KRAJE. *Cena a rozsah dopravních výkonů pro první dopravní rok*. Interní dokument.

SEZNAM PŘÍLOH

Příloha A Jízdní řády varianty I.....	56
Příloha B Jízdní řády varianty II.....	106
Příloha C Izochrony dostupnosti ve Svitavách, v Kamenné Horce a v Koclířově	125
Příloha D Izochrony dostupnosti v Hradci nad Svitavou a v Radiměři.....	126
Příloha E Izochrony dostupnosti ve Skleném a v Pohledech.....	127
Příloha F Izochrony dostupnosti v Brněnci, v Bělé nad Svitavou a ve Vítějvsi.....	128
Příloha G Izochrony dostupnosti v Opatově a v Třebovicích.....	129
Příloha H Izochrony dostupnosti v Janově, ve Strakově a v Benátkách.....	130
Příloha I Izochrony dostupnosti v Čisté.....	131
Příloha J Izochrony dostupnosti ve Vendolí a v Karli.....	132
Příloha K Izochrony dostupnosti v Poličce a v Pomezí.....	133
Příloha L Seznam přejmenovaných zastávek	134

Příloha A: Jízdní řády varianty I

Tabulka 7 – Jízdní řád linek 190 a 931 pro směr Hradec Králové – Svitavy

190+931 omezení oblast zastávka kategorie vozidla	pracovní dny															víkendy, svátky					
	2	1	4	5	5	2	5	5	5	5	5	5	5	1	5	1	24	24	24	24	+ 10
	2	1	4	5	5	2	5	5	5	5	5	5	5	1	5	1	5	5	1	2	5
Hradec Králové,, Terminál HD	-	-	-	6:10	7:10	9:10	9:10	11:10	12:37	13:37	14:37	15:37	16:37	17:37	18:37	19:37	8:02	12:02	16:02	18:02	20:02
Hradec Králové,, Šimkova	-	-	-	6:15	7:15	9:15	9:15	11:15	12:42	13:42	14:42	15:42	16:42	17:42	18:42	19:42	8:07	12:07	16:07	18:07	20:07
Hradec Králové,, Zimní stadion	-	-	-	6:19	7:19	9:20	9:20	11:20	12:48	13:48	14:48	15:48	16:48	17:48	18:48	19:48	8:11	12:11	16:11	18:11	20:11
Hradec Králové,, Futurum	-	-	-	6:22	7:22	9:23	9:23	11:23	12:53	13:53	14:53	15:53	16:53	17:53	18:53	19:53	8:15	12:15	16:15	18:15	20:15
Hradec Králové,, Na Brně	-	-	-	6:24	7:24	9:25	9:25	11:25	12:55	13:55	14:55	15:55	16:55	17:55	18:55	19:55	8:18	12:18	16:18	18:18	20:18
Býšť,, škola	-	-	-	6:33	7:33	9:33	9:33	11:33	13:03	14:03	15:03	16:03	17:03	18:03	19:03	20:03	8:25	12:25	16:25	18:25	20:25
x Chvojenec,, kult.dům	-	-	-	6:36	7:36	9:36	9:36	11:36	13:06	14:06	15:06	16:06	17:06	18:06	19:06	20:06	8:28	12:28	16:28	18:28	20:28
Holice,, aut.nádr.	-	-	-	6:43	7:43	9:43	9:43	11:43	13:13	14:13	15:13	16:13	17:13	18:13	19:13	20:13	8:35	12:35	16:35	18:35	20:35
x Ostřetín,, dol. zast.	-	-	-	6:49	7:50	9:50	9:50	11:50	13:20	14:20	15:20	16:20	17:20	18:20	19:20	20:20	-	-	-	-	-
x Ostřetín,, Zadní Lodrantka	-	-	-	6:50	7:51	9:51	9:51	11:51	13:21	14:21	15:21	16:21	17:21	18:21	19:21	20:21	8:42	12:42	16:42	18:42	20:42
Ostřetín,, bytovky	-	-	-	6:53	7:54	9:54	9:54	11:54	13:24	14:24	15:24	16:24	17:24	18:24	19:24	20:24	8:44	12:44	16:44	18:44	20:44
x Ostřetín,, Vysoká u Holic	-	-	-	6:55	7:56	9:56	9:56	11:56	13:26	14:26	15:26	16:26	17:26	18:26	19:26	20:26	8:46	12:46	16:46	18:46	20:46
Jaroslav	-	-	-	6:59	8:00	10:00	10:00	12:00	13:30	14:30	15:30	16:30	17:30	18:30	19:30	20:30	8:50	12:50	16:50	18:50	20:50
x Týnišťko,, rozc.	-	-	-	7:00	8:01	10:01	10:01	12:01	13:31	14:31	15:31	16:31	17:31	18:31	19:31	20:31	8:51	12:51	16:51	18:51	20:51
x Zámorsk,, odb.žel.st.	-	-	-	-	-	-	-	-	-	-	-	-	-	-	-	-	-	-	-	-	-
Vysoké Mýto,, aut.nádr.	-	-	-	7:10	8:10	10:10	10:10	12:10	13:40	14:40	15:40	16:40	17:40	18:40	19:40	20:40	9:00	13:00	17:00	19:00	21:00
Vysoké Mýto,, Litomyšlské Předměstí	-	-	-	7:12	8:12	10:12	10:12	12:12	13:42	14:42	15:42	16:42	17:42	18:42	19:42	20:42	9:02	13:02	17:02	19:02	21:02
Vysoké Mýto,, Litomyšlské Předměstí	-	-	-	7:14	8:14	10:14	10:14	12:14	13:44	14:44	15:44	16:44	17:44	18:44	19:44	20:44	9:04	13:04	17:04	19:04	21:04
Litomyšl,, aut.nádr.	-	-	-	7:31	8:31	10:31	10:31	12:31	14:01	15:01	16:01	17:01	18:01	19:01	20:01	21:01	9:21	13:21	17:21	19:21	21:21
Janov,, pošta	5:40	6:40	7:25	7:34	8:34	10:34	10:34	12:34	14:04	15:04	16:04	17:04	18:04	-	20:04	-	9:25	13:25	17:25	-	-
x Janov,, píla	5:47	6:47	-	-	8:41	10:41	10:41	12:41	-	-	-	-	-	-	20:11	-	9:32	13:32	17:32	-	-
x Mikuleč	5:48	6:48	-	-	8:42	10:42	10:42	12:42	-	-	-	-	-	-	20:12	-	9:33	13:33	17:33	-	-
Javorník,, škola	5:52	6:52	-	-	8:46	10:46	10:46	12:46	-	-	-	-	-	-	20:15	-	9:36	13:36	17:36	-	-
Svitavy,, aut.nádr.	5:55	6:55	-	-	8:49	10:49	10:49	12:49	-	-	-	-	-	-	20:18	-	9:39	13:39	17:39	-	-
Svitavy,, žel.st.	6:01	7:01	7:45	7:51	8:55	10:55	10:55	12:55	14:21	15:21	16:21	17:21	18:21	-	20:24	-	9:47	13:47	17:47	-	-
Svitavy,, žel.st.	-	-	-	-	-	-	-	-	-	-	-	-	-	-	-	-	9:51	13:51	17:51	-	-

Zdroj: Autor

Tabulka 8 – Jízdní řád linky 190 pro směr Svitavy – Hradec Králové

190	omezení oblast	pracovní dny														víkendy, svátky					
		5	5	42	43	5	4	5	5	5	5	5	1	5	1	5	6	+ 24	24	24	24
		5	5	2	2	5	4	5	5	5	5	5	1	5	1	5	5	5	5	1	2
zastávka	kategorie vozidla																				
Svitavy,,žel.st.		-	5:03	5:33	5:33	6:03	-	7:03	-	-	-	-	-	-	-	-	6:07	-	10:07	14:07	-
Svitavy,,aut.nádr.		-	5:09	5:39	5:39	6:09	6:39	7:09	9:05	11:05	12:38	13:38	14:38	15:38	16:38	17:38	6:12	-	10:12	14:12	-
Javorník,,škola		-	-	-	-	-	-	-	9:10	11:10	12:43	13:43	14:43	15:43	16:43	17:43	6:17	-	10:17	14:17	-
x Mikuleč		-	-	-	-	-	-	-	9:12	11:12	12:45	13:45	14:45	15:45	16:45	17:45	6:19	-	10:19	14:19	-
x Janov,,pila		-	-	-	-	-	6:49	-	9:16	11:16	-	-	-	-	-	-	6:23	-	10:23	14:23	-
Janov,,pošta		-	-	-	-	-	6:51	-	9:18	11:18	-	-	-	-	-	-	6:25	-	10:25	14:25	-
Litomyšl,,aut.nádr.		-	5:26	5:56	5:56	6:26	6:59	7:26	9:26	11:26	12:56	13:56	14:56	15:56	16:56	17:56	6:33	-	10:33	14:33	-
		-	5:29	5:59	-	6:29	-	7:29	9:29	11:29	12:59	13:59	14:59	15:59	16:59	17:59	6:36	6:36	10:36	14:36	16:36
Vysoké Mýto,Litomyšlské Předměstí		-	5:45	6:15	-	6:45	-	7:45	9:45	11:45	13:15	14:15	15:15	16:15	17:15	18:15	6:52	6:52	10:52	14:52	16:52
Vysoké Mýto,,aut.nádr.		-	5:48	6:18	-	6:48	-	7:48	9:48	11:48	13:18	14:18	15:18	16:18	17:18	18:18	6:55	6:55	10:55	14:55	16:55
		4:45	5:50	6:20	-	6:50	-	7:50	9:50	11:50	13:20	14:20	15:20	16:20	17:20	-	6:57	6:57	10:57	14:57	16:57
x Zámorsk,,odb.žel.st.		4:53	-	-	-	-	-	-	-	-	-	-	-	-	-	-	-	-	-	-	-
x Týništko,,rozc.		4:55	5:57	6:27	-	6:57	-	7:57	9:57	11:57	13:27	14:27	15:27	16:27	17:27	-	7:04	7:04	11:04	15:04	17:04
Jaroslav		4:58	6:00	6:30	-	7:00	-	8:00	10:00	12:00	13:30	14:30	15:30	16:30	17:30	-	7:07	7:07	11:07	15:07	17:07
x Ostřetín,Vysoká u Holic		5:00	6:02	6:32	-	7:02	-	8:02	10:02	12:02	13:32	14:32	15:32	16:32	17:32	-	7:09	7:09	11:09	15:09	17:09
Ostřetín,,bytovky		5:03	6:05	6:35	-	7:05	-	8:05	10:05	12:05	13:35	14:35	15:35	16:35	17:35	-	7:12	7:12	11:12	15:12	17:12
x Ostřetín,,Zadní Lodrantka		5:04	6:06	6:36	-	7:06	-	8:06	10:06	12:06	13:36	14:36	15:36	16:36	17:36	-	7:13	7:13	11:13	15:13	17:13
x Ostřetín,,dol. zast.		5:05	6:07	6:37	-	7:07	-	8:07	10:07	12:07	13:37	14:37	15:37	16:37	17:37	-	-	-	-	-	-
Holice,,aut.nádr.		5:12	6:13	6:43	-	7:13	-	8:13	10:13	12:13	13:43	14:43	15:43	16:43	17:43	-	7:19	7:19	11:19	15:19	17:19
		5:17	6:17	6:47	-	7:17	-	8:17	10:17	12:17	13:47	14:47	15:47	16:47	17:47	-	7:22	7:22	11:22	15:22	17:22
x Chvojenec,,kult.dům		5:22	6:22	6:52	-	7:22	-	8:22	10:22	12:22	13:52	14:52	15:52	16:52	17:52	-	7:27	7:27	11:27	15:27	17:27
Býšť,,škola		5:27	6:27	6:57	-	7:27	-	8:27	10:27	12:27	13:57	14:57	15:57	16:57	17:57	-	7:32	7:32	11:32	15:32	17:32
Hradec Králové,,Na Brně		5:34	6:34	7:04	-	7:34	-	8:34	10:34	12:34	14:04	15:04	16:04	17:04	18:04	-	7:39	7:39	11:39	15:39	17:39
Hradec Králové,,Futurum		5:35	6:35	7:05	-	7:35	-	8:35	10:35	12:35	14:05	15:05	16:05	17:05	18:05	-	7:40	7:40	11:40	15:40	17:40
Hradec Králové,,Zimní stadion		5:38	6:38	7:08	-	7:38	-	8:38	10:38	12:38	14:08	15:08	16:08	17:08	18:08	-	7:43	7:43	11:43	15:43	17:43
Hradec Králové,,Šimkova		5:41	6:41	7:11	-	7:41	-	8:41	10:41	12:41	14:11	15:11	16:11	17:11	18:11	-	7:46	7:46	11:46	15:46	17:46
Hradec Králové,,Terminál HD		5:50	6:50	7:20	-	7:50	-	8:50	10:50	12:50	14:20	15:20	16:20	17:20	18:20	-	7:55	7:55	11:55	15:55	17:55

Zdroj: Autor

Tabulka 9 – Jízdní řád linky 800 pro směr Svitavy – Jevíčko, 1. část

800	omezení oblast	pracovní dny																																																																
		<table border="1"> <tr> <td></td><td></td><td></td><td>42</td><td></td><td>42</td><td></td><td></td><td></td><td></td><td></td><td></td><td></td><td>42</td><td></td><td></td><td></td><td></td><td></td><td></td><td></td><td></td> </tr> <tr> <td>1</td><td>2</td><td>2</td><td>2</td><td>1</td><td>1</td><td>1</td><td>1</td><td>1</td><td>4</td><td>1</td><td>1</td><td>1</td><td>5</td><td>1</td><td>1</td><td>1</td><td>1</td><td>5</td><td>2</td><td>1</td><td>1</td> </tr> </table>																								42		42								42									1	2	2	2	1	1	1	1	1	4	1	1	1	5	1	1	1	1	5	2	1	1
					42		42								42																																																			
1	2	2	2	1	1	1	1	1	4	1	1	1	5	1	1	1	1	5	2	1	1																																													
zastávka	kategorie vozidla																																																																	
Svitavy,,aut.nádr.		-	5:25	6:05	-	7:05	7:25	8:05	9:05	10:05	11:05	12:05	13:05	13:35	14:05	14:35	15:05	15:35	16:05	16:35	17:05	17:35	18:05																																											
Svitavy,,pod náměstím		-	5:27	6:07	-	7:07	7:27	8:07	9:07	10:07	11:07	12:07	13:07	13:37	14:07	14:37	15:07	15:37	16:07	16:37	17:07	17:37	18:07																																											
Svitavy,,žel.st.		-	5:29	6:10	-	7:10	7:29	8:10	9:10	10:10	11:10	12:10	13:10	13:40	14:10	14:40	15:10	15:40	16:10	16:40	17:10	17:40	18:10																																											
x Koclířov,,Spáleniště		-	5:33	6:14	-	7:14	7:33	8:14	9:14	10:14	11:14	12:14	13:14	13:44	14:14	14:44	15:14	15:44	16:14	16:44	17:14	17:44	18:14																																											
x Koclířov,,dolní		-	-	-	-	-	-	-	-	-	-	-	-	-	-	-	-	-	-	-	-	-	-																																											
Koclířov,,škola		-	-	-	-	-	-	-	-	-	-	-	-	-	-	-	-	-	-	-	-	-	-																																											
x Koclířov,,pošta		-	-	-	-	-	-	-	-	-	-	-	-	-	-	-	-	-	-	-	-	-	-																																											
x Koclířov,,u rybníka		-	-	-	-	-	-	-	-	-	-	-	-	-	-	-	-	-	-	-	-	-	-																																											
x Koclířov,,horní		-	-	-	-	-	-	-	-	-	-	-	-	-	-	-	-	-	-	-	-	-	-																																											
x Koclířov,Hřebeč,tunel		-	-	-	-	-	-	-	-	-	-	-	-	-	-	-	-	-	-	-	-	-	-																																											
x Koclířov,Hřebeč,rest.		-	-	-	-	-	-	-	-	-	-	-	-	-	-	-	-	-	-	-	-	-	-																																											
Moravská Třebová,,sídlíště		-	5:43	6:24	-	7:24	7:43	8:24	9:24	10:24	11:24	12:24	13:24	13:54	14:24	14:54	15:24	15:54	16:24	16:54	17:24	17:54	18:24																																											
Moravská Třebová,,nem.		-	5:44	6:25	-	7:25	7:44	8:25	9:25	10:25	11:25	12:25	13:25	13:55	14:25	14:55	15:25	15:55	16:25	16:55	17:25	17:55	18:25																																											
Moravská Třebová,,aut.nádr.		-	5:47	6:28	-	7:28	7:49	8:28	9:28	10:28	11:28	12:28	13:28	13:58	14:28	14:58	15:28	15:58	16:28	16:58	17:28	17:58	18:28																																											
		4:59	5:50	6:32	-	7:32	-	8:32	9:32	10:32	11:32	12:32	13:32	-	14:32	15:02	15:32	-	16:32	-	17:32	-	18:32																																											
x Linhartice,,závod		5:01	5:52	6:34	-	7:34	-	8:34	9:34	10:34	11:34	12:34	13:34	-	14:34	15:04	15:34	-	16:34	-	17:34	-	18:34																																											
x Linhartice,,škola		5:03	5:54	6:36	-	7:36	-	8:36	9:36	10:36	11:36	12:36	13:36	-	14:36	15:06	15:36	-	16:36	-	17:36	-	18:36																																											
x Linhartice,,dol.		5:04	5:55	6:37	-	7:37	-	8:37	9:37	10:37	11:37	12:37	13:37	-	14:37	15:07	15:37	-	16:37	-	17:37	-	18:37																																											
x Rozstání,,horní		5:07	5:58	6:40	-	7:40	-	8:40	9:40	10:40	11:40	12:40	13:40	-	14:40	15:10	15:40	-	16:40	-	17:40	-	18:40																																											
x Rozstání,,odb. Malíkov		5:08	5:59	6:41	-	7:41	-	8:41	9:41	10:41	11:41	12:41	13:41	-	14:41	15:11	15:41	-	16:41	-	17:41	-	18:41																																											
x Městečko Trnávka,,záv.		5:09	6:00	6:42	-	7:42	-	8:42	9:42	10:42	11:42	12:42	13:42	-	14:42	15:12	15:42	-	16:42	-	17:42	-	18:42																																											
Městečko Trnávka,,střed		5:12	6:03	6:45	-	7:45	-	8:45	9:45	10:45	11:45	12:45	13:45	-	14:45	15:15	15:45	-	16:45	-	17:45	-	18:45																																											
x Městečko Trnávka,Lázy		5:14	6:05	6:47	-	7:47	-	8:47	9:47	10:47	11:47	12:47	13:47	-	14:47	15:17	15:47	-	16:47	-	17:47	-	18:47																																											
x Chornice,,Trnavská		5:16	6:07	6:49	-	7:49	-	8:49	9:49	10:49	11:49	12:49	13:49	-	14:49	15:19	15:49	-	16:49	-	17:49	-	18:49																																											
Chornice,,Biskupická		5:19	6:10	6:52	-	7:52	-	8:52	9:52	10:52	11:52	12:52	13:52	-	14:52	15:22	15:52	-	16:52	-	17:52	-	18:52																																											
Biskupice,Zálesí		-	-	-	7:25	-	-	-	-	-	-	-	-	-	-	-	-	-	-	-	-	-	-																																											
x Biskupice,,Flintour		-	-	-	7:27	-	-	-	-	-	-	-	-	-	-	-	-	-	-	-	-	-	-																																											
Biskupice,,podzámčí		5:23	6:14	6:56	7:32	7:56	-	8:56	9:56	10:56	11:56	12:56	13:56	-	14:56	15:26	15:56	-	16:56	-	17:56	-	18:56																																											
Jaroměřice,,náves		5:27	6:18	7:00	7:36	8:00	-	9:00	10:00	11:00	12:00	13:00	14:00	-	15:00	15:30	16:00	-	17:00	-	18:00	-	19:00																																											
x Jaroměřice,,u hřiště		5:28	6:19	7:01	7:37	8:01	-	9:01	10:01	11:01	12:01	13:01	14:01	-	15:01	15:31	16:01	-	17:01	-	18:01	-	19:01																																											
x Jevíčko,,uhelné sklady		5:29	6:20	7:02	7:38	8:02	-	9:02	10:02	11:02	12:02	13:02	14:02	-	15:02	15:32	16:02	-	17:02	-	18:02	-	19:02																																											
Jevíčko,,nám.		5:33	6:24	7:07	7:43	8:07	-	9:07	10:07	11:07	12:07	13:07	14:07	-	15:07	15:37	16:07	-	17:07	-	18:07	-	19:07																																											

Zdroj: Autor

Tabulka 10 – Jízdní řád linky 800 pro směr Svitavy – Jevíčko, 2. část

800	omezení oblast	pracovní dny				víkendy, svátky							
		1	1	1	5	6	26				24	24	24
		1	1	1	5	1	1	1	1	1	1	1	1
zastávka	kategorie vozidla												
Svitavy,,aut.nádr.		20:05	21:40	-	22:40	6:03	8:03	10:03	12:03	14:03	16:03	18:03	20:03
Svitavy,,pod náměstím		20:07	21:42	-	22:42	6:05	8:05	10:05	12:05	14:05	16:05	18:05	20:05
Svitavy,,žel.st.		20:10	21:44	-	22:44	6:10	8:10	10:10	12:10	14:10	16:10	18:10	20:10
× Koclířov,,Spáleniště		20:14	21:48	-	22:48	6:14	8:14	10:14	12:14	14:14	16:14	18:14	20:14
× Koclířov,,dolní		20:15	21:49	-	22:49	6:15	8:15	10:15	12:15	14:15	16:15	18:15	20:15
Koclířov,,škola		20:17	21:51	-	22:51	6:17	8:17	10:17	12:17	14:17	16:17	18:17	20:17
× Koclířov,,pošta		20:18	21:52	-	22:52	6:18	8:18	10:18	12:18	14:18	16:18	18:18	20:18
× Koclířov,,u rybníka		20:19	21:53	-	22:53	6:19	8:19	10:19	12:19	14:19	16:19	18:19	20:19
× Koclířov,,horní		20:20	21:54	-	22:54	6:20	8:20	10:20	12:20	14:20	16:20	18:20	20:20
× Koclířov,Hřebeč,tunel		20:22	21:56	-	22:56	6:22	8:22	10:22	12:22	14:22	16:22	18:22	20:22
× Koclířov,Hřebeč,rest.		-	-	-	-	-	-	-	-	-	-	-	-
Moravská Třebová,,sídlíště		20:28	22:02	-	23:02	6:28	8:28	10:28	12:28	14:28	16:28	18:28	20:28
Moravská Třebová,,nem.		20:30	22:04	-	23:04	6:30	8:30	10:30	12:30	14:30	16:30	18:30	20:30
Moravská Třebová,,aut.nádr.		20:33	22:07	-	23:07	6:33	8:33	10:33	12:33	14:33	16:33	18:33	20:33
		20:36	-	22:32	-	6:36	8:36	10:36	12:36	14:36	16:36	18:36	20:36
× Linhartice,,závod		20:38	-	22:34	-	6:38	8:38	10:38	12:38	14:38	16:38	18:38	20:38
× Linhartice,,škola		20:40	-	22:36	-	6:40	8:40	10:40	12:40	14:40	16:40	18:40	20:40
× Linhartice,,dol.		20:41	-	22:37	-	6:41	8:41	10:41	12:41	14:41	16:41	18:41	20:41
× Rozstání,,horní		20:44	-	22:40	-	6:44	8:44	10:44	12:44	14:44	16:44	18:44	20:44
× Rozstání,,odb. Malíkov		20:45	-	22:41	-	6:45	8:45	10:45	12:45	14:45	16:45	18:45	20:45
× Městečko Trnávka,,zav.		20:46	-	22:42	-	6:46	8:46	10:46	12:46	14:46	16:46	18:46	20:46
Městečko Trnávka,,střed		20:49	-	22:45	-	6:49	8:49	10:49	12:49	14:49	16:49	18:49	20:49
× Městečko Trnávka,Lázy		20:51	-	22:47	-	6:51	8:51	10:51	12:51	14:51	16:51	18:51	20:51
× Chornice,,Trnavská		20:53	-	22:49	-	6:53	8:53	10:53	12:53	14:53	16:53	18:53	20:53
Chornice,,Biskupická		20:55	-	22:52	-	6:56	8:56	10:56	12:56	14:56	16:56	18:56	20:56
Biskupice,Zálesí		-	-	-	-	-	-	-	-	-	-	-	-
× Biskupice,,Flintour		-	-	-	-	-	-	-	-	-	-	-	-
Biskupice,,podzámčí		20:59	-	22:56	-	7:00	9:00	11:00	13:00	15:00	17:00	19:00	21:00
Jaroměřice,,náves		21:03	-	23:00	-	7:04	9:04	11:04	13:04	15:04	17:04	19:04	21:04
× Jaroměřice,,u hřiště		21:04	-	23:01	-	7:05	9:05	11:05	13:05	15:05	17:05	19:05	21:05
× Jevíčko,,uhelné sklady		21:05	-	23:02	-	7:06	9:06	11:06	13:06	15:06	17:06	19:06	21:06
Jevíčko,,nám.		21:09	-	23:07	-	7:10	9:10	11:10	13:10	15:10	17:10	19:10	21:10

Zdroj: Autor

Tabulka 11 – Jízdní řád linky 800 pro směr Jevíčko – Svitavy, 1. část

800	omezení oblast	pracovní dny																					
		kategorie vozidla																					
		5	1	1	42	43	1	42	42	1	2	1	2	1	2	1	1	1	4	1	1	42	1
zastávka																							
Jevíčko,,nám.	-	4:20	4:50	5:18	5:18	5:48	6:18	-	6:48	-	7:10	7:52	8:52	9:52	10:52	11:52	12:52	-	13:52	14:15	-	14:52	
x Jevíčko,,uhelné sklady	-	4:22	4:52	5:20	5:20	5:50	6:20	-	6:50	-	7:12	7:54	8:54	9:54	10:54	11:54	12:54	-	13:54	14:17	-	14:54	
x Jaroměřice,,u hřiště	-	4:23	4:53	5:21	5:21	5:51	6:21	-	6:51	-	7:13	7:55	8:55	9:55	10:55	11:55	12:55	-	13:55	14:18	-	14:55	
Jaroměřice,,náves	-	4:26	4:56	5:24	5:24	5:54	6:24	-	6:54	-	7:16	7:58	8:58	9:58	10:58	11:58	12:58	-	13:58	14:21	-	14:58	
Biskupice,,podzámčí	-	4:30	5:00	5:28	5:28	5:58	6:28	-	6:58	-	-	8:02	9:02	10:02	11:02	12:02	13:02	-	14:02	14:25	-	15:02	
x Biskupice,,Flintour	-	-	-	-	-	-	-	-	-	-	7:20	-	-	-	-	-	-	-	-	-	14:26	-	-
Biskupice,,Zálesí	-	-	-	-	-	-	-	-	-	-	7:23	-	-	-	-	-	-	-	-	-	14:28	-	-
Chornice,,Biskupická	-	4:35	5:05	5:34	5:34	6:04	6:34	-	7:04	-	-	8:06	9:06	10:06	11:06	12:06	13:06	-	14:06	14:35	-	15:06	
x Chornice,,Trnavská	-	4:36	5:06	5:35	5:35	6:05	6:35	-	7:05	-	-	8:07	9:07	10:07	11:07	12:07	13:07	-	14:07	-	-	15:07	
x Městečko Trnávka,,Lázy	-	4:38	5:08	5:37	5:37	6:07	6:37	-	7:07	-	-	8:09	9:09	10:09	11:09	12:09	13:09	-	14:09	-	-	15:09	
Městečko Trnávka,,střed	-	4:42	5:12	5:42	5:42	6:12	6:42	-	7:12	-	-	8:13	9:13	10:13	11:13	12:13	13:13	-	14:13	-	-	15:13	
x Městečko Trnávka,,záv.	-	4:43	5:13	5:43	5:43	6:13	6:43	-	7:13	-	-	8:14	9:14	10:14	11:14	12:14	13:14	-	14:14	-	-	15:14	
x Rozstání,,odb. Malíkov	-	4:44	5:14	5:44	5:44	6:14	6:44	-	7:14	-	-	8:15	9:15	10:15	11:15	12:15	13:15	-	14:15	-	-	15:15	
x Rozstání,,horní	-	4:46	5:16	5:46	5:46	6:16	6:46	-	7:16	-	-	8:17	9:17	10:17	11:17	12:17	13:17	-	14:17	-	-	15:17	
x Linhartice,,dol.	-	4:49	5:19	5:49	5:49	6:19	6:49	-	7:19	7:30	-	8:20	9:20	10:20	11:20	12:20	13:20	-	14:20	-	-	15:20	
x Linhartice,,škola	-	4:50	5:20	5:50	5:50	6:20	6:50	-	7:20	7:33	-	8:21	9:21	10:21	11:21	12:21	13:21	-	14:21	-	-	15:21	
x Linhartice,,závod	-	4:53	5:23	5:53	5:53	6:23	6:53	-	7:23	7:36	-	8:24	9:24	10:24	11:24	12:24	13:24	-	14:24	-	-	15:24	
Moravská Třebová,,aut.nádr.	-	4:56	5:26	5:56	5:56	6:26	6:56	-	7:26	7:39	-	8:27	9:27	10:27	11:27	12:27	13:27	-	14:27	-	-	15:27	
	4:32	5:02	5:32	6:02	6:02	6:32	7:00	7:21	7:32	7:40	-	8:32	9:32	10:32	11:32	12:32	13:32	14:05	14:32	-	15:05	15:32	
Moravská Třebová,,nem.	4:34	5:04	5:34	6:04	6:04	6:34	7:02	7:23	7:34	7:42	-	8:34	9:34	10:34	11:34	12:34	13:34	14:07	14:34	-	15:07	15:34	
Moravská Třebová,,sídlíště	4:36	5:06	5:36	6:06	6:06	6:36	7:05	7:26	7:36	7:43	-	8:36	9:36	10:36	11:36	12:36	13:36	14:09	14:36	-	15:09	15:36	
x Koclířov,Hřebeč,,rest.	-	-	-	-	6:13	-	7:12	-	-	-	-	-	-	-	-	-	-	-	-	-	-	-	-
x Koclířov,Hřebeč,,tunel	4:40	-	-	-	-	-	-	-	-	-	-	-	-	-	-	-	-	-	-	-	-	-	-
x Koclířov,,horní	4:43	-	-	-	6:17	-	7:15	-	-	-	-	8:43	-	-	-	-	-	-	-	-	-	-	-
x Koclířov,,u rybníka	4:44	-	-	-	6:18	-	7:17	-	-	-	-	8:44	-	-	-	-	-	-	-	-	-	-	-
x Koclířov,,pošta	4:45	-	-	-	6:19	-	7:19	-	-	-	-	8:45	-	-	-	-	-	-	-	-	-	-	-
Koclířov,,škola	4:47	-	-	-	6:21	-	7:22	-	-	-	-	8:47	-	-	-	-	-	-	-	-	-	-	-
x Koclířov,,dolní	4:48	-	-	-	6:22	-	7:24	-	-	-	-	8:48	-	-	-	-	-	-	-	-	-	-	-
x Koclířov,,Spáleniště	4:49	5:15	5:45	6:15	6:24	6:45	7:26	7:35	7:45	-	-	8:49	9:45	10:49	11:45	12:45	13:45	14:18	14:45	-	15:18	15:45	
Svitavy,,žel.st.	4:54	5:21	5:51	6:21	6:28	6:51	7:30	7:41	7:51	-	-	8:54	9:51	10:54	11:51	12:51	13:51	14:24	14:51	-	15:24	15:51	
Svitavy,,pod náměstím	4:56	5:23	5:53	6:23	6:30	6:53	7:32	7:43	7:53	-	-	8:56	9:53	10:56	11:53	12:53	13:53	14:26	14:53	-	15:26	15:53	
Svitavy,,aut.nádr.	4:59	5:26	5:56	6:26	6:33	6:56	7:35	7:46	7:56	-	-	8:59	9:56	10:59	11:56	12:56	13:56	14:29	14:56	-	15:29	15:56	

Zdroj: Autor

Tabulka 12 – Jízdní řád linky 800 pro směr Jevíčko – Svitavy, 2. část

800	omezení oblast	pracovní dny							víkendy, svátky							
		1	5	5	1	1	2	1	6	26			24	24	24	
		1	1	1	1	1	1	1	1	1	1	1	1	1	1	
zastávka	kategorie vozidla															
		-	15:52	-	16:52	17:52	18:52	21:10	-	6:50	8:50	10:50	12:50	14:50	16:50	18:50
x	Jevíčko,,uhelné sklady	-	15:54	-	16:54	17:54	18:54	21:12	-	6:52	8:52	10:52	12:52	14:52	16:52	18:52
x	Jaroměřice,,u hřiště	-	15:55	-	16:55	17:55	18:55	21:13	-	6:53	8:53	10:53	12:53	14:53	16:53	18:53
	Jaroměřice,,náves	-	15:58	-	16:58	17:58	18:58	21:15	-	6:56	8:56	10:56	12:56	14:56	16:56	18:56
	Biskupice,,podzámčí	-	16:02	-	17:02	18:02	19:02	21:19	-	7:00	9:00	11:00	13:00	15:00	17:00	19:00
x	Biskupice,,Flintour	-	-	-	-	-	-	-	-	-	-	-	-	-	-	-
	Biskupice,Zálesí	-	-	-	-	-	-	-	-	-	-	-	-	-	-	-
	Chornice,,Biskupická	-	16:06	-	17:06	18:06	19:06	21:23	-	7:04	9:04	11:04	13:04	15:04	17:04	19:04
x	Chornice,,Trnavská	-	16:07	-	17:07	18:07	19:07	21:24	-	7:05	9:05	11:05	13:05	15:05	17:05	19:05
x	Městečko Trnávka,Lázy	-	16:09	-	17:09	18:09	19:09	21:26	-	7:07	9:07	11:07	13:07	15:07	17:07	19:07
	Městečko Trnávka,,střed	-	16:13	-	17:13	18:13	19:13	21:30	-	7:11	9:11	11:11	13:11	15:11	17:11	19:11
x	Městečko Trnávka,,záv.	-	16:14	-	17:14	18:14	19:14	21:31	-	7:12	9:12	11:12	13:12	15:12	17:12	19:12
x	Rozstání,,odb. Malíkov	-	16:15	-	17:15	18:15	19:15	21:32	-	7:13	9:13	11:13	13:13	15:13	17:13	19:13
x	Rozstání,,horní	-	16:17	-	17:17	18:17	19:17	21:34	-	7:15	9:15	11:15	13:15	15:15	17:15	19:15
x	Linhartice,,dol.	-	16:20	-	17:20	18:20	19:20	21:37	-	7:18	9:18	11:18	13:18	15:18	17:18	19:18
x	Linhartice,,škola	-	16:21	-	17:21	18:21	19:21	21:38	-	7:19	9:19	11:19	13:19	15:19	17:19	19:19
x	Linhartice,,závod	-	16:24	-	17:24	18:24	19:24	21:40	-	7:21	9:21	11:21	13:21	15:21	17:21	19:21
	Moravská Třebová,,aut.nádr.	-	16:27	-	17:27	18:27	19:27	21:43	-	7:24	9:24	11:24	13:24	15:24	17:24	19:24
		16:17	16:32	17:05	17:32	-	19:32	-	5:27	7:27	9:27	11:27	13:27	15:27	17:27	19:27
	Moravská Třebová,,nem.	16:19	16:34	17:07	17:34	-	19:34	-	5:29	7:29	9:29	11:29	13:29	15:29	17:29	19:29
	Moravská Třebová,,sídliště	16:20	16:36	17:09	17:36	-	19:36	-	5:31	7:31	9:31	11:31	13:31	15:31	17:31	19:31
x	Koclířov,Hřebeč,,rest.	-	-	-	-	-	-	-	-	-	-	-	-	-	-	-
x	Koclířov,Hřebeč,tunel	-	-	-	-	-	-	-	5:35	7:35	9:35	11:35	13:35	15:35	17:35	19:35
x	Koclířov,,horní	-	-	-	-	-	-	-	5:38	7:36	9:34	11:32	13:30	15:28	17:26	19:24
x	Koclířov,,u rybníka	-	-	-	-	-	-	-	5:39	7:39	9:39	11:39	13:39	15:39	17:39	19:39
x	Koclířov,,pošta	-	-	-	-	-	-	-	5:40	7:40	9:40	11:40	13:40	15:40	17:40	19:40
	Koclířov,,škola	-	-	-	-	-	-	-	5:42	7:42	9:42	11:42	13:42	15:42	17:42	19:42
x	Koclířov,,dolní	-	-	-	-	-	-	-	5:43	7:43	9:43	11:43	13:43	15:43	17:43	19:43
x	Koclířov,,Spáleniště	16:28	16:45	17:18	17:45	-	19:45	-	5:44	7:44	9:44	11:44	13:44	15:44	17:44	19:44
	Svitavy,,žel.st.	-	16:51	17:24	17:51	-	19:51	-	5:49	7:49	9:49	11:49	13:49	15:49	17:49	19:49
	Svitavy,,pod náměstím	16:33	16:53	17:26	17:53	-	19:53	-	5:51	7:51	9:51	11:51	13:51	15:51	17:51	19:51
	Svitavy,,aut.nádr.	16:35	16:56	17:29	17:56	-	19:56	-	5:55	7:55	9:55	11:55	13:55	15:55	17:55	19:55

Zdroj: Autor

Tabulka 13 – Jízdní řád linky 801 pro směr Svitavy – Litomyšl (varianta I)

801	omezení oblast zastávka	kategorie vozidla	pracovní dny																víkendy, svátky						
						42	43				42						42	43					24	24	24
			2	2	1	2	1	1	2	2	2	2	2	2	2	2	2	5	1	2	1	2	2	2	5
						C											C								
	Svitavy,,žel.st.		-	-	-	-	-	8:07	10:07	12:07	13:07	14:07	15:07	16:07	17:07	18:07	19:07	19:07	20:07	22:44	8:07	12:07	16:07	18:07	20:07
	Svitavy,,pod náměstím		-	-	-	-	-	8:09	10:09	12:09	13:09	14:09	15:09	16:09	17:09	18:09	19:09	19:09	20:09	22:45	8:09	12:09	16:09	18:09	20:09
	Svitavy,,aut.nádr.		4:05	4:50	5:42	6:57	6:57	8:14	10:14	12:14	13:14	14:14	15:14	16:14	17:14	18:14	19:12	19:12	20:12	22:48	8:12	12:12	16:12	18:12	20:12
	Svitavy,,městský úřad		4:07	4:51	5:43	6:59	6:59	8:16	10:16	12:16	13:16	14:16	15:16	16:16	17:16	18:16	19:14	19:14	20:14	22:50	8:14	12:14	16:14	18:14	20:14
x	Svitavy,,žel. přejezd		4:08	4:52	5:45	7:00	7:00	8:17	10:17	12:17	13:17	14:17	15:17	16:17	17:17	18:17	19:15	19:15	20:15	22:51	8:15	12:15	16:15	18:15	20:15
x	Svitavy,,u Rosničky		4:09	4:53	5:46	7:01	7:01	8:18	10:18	12:18	13:18	14:18	15:18	16:18	17:18	18:18	19:16	19:16	20:16	22:52	8:16	12:16	16:16	18:16	20:16
x	Javorník,,u Jelena		4:10	4:54	5:47	7:02	7:02	8:19	10:19	12:19	13:19	14:19	15:19	16:19	17:19	18:19	19:17	19:17	20:17	22:53	8:17	12:17	16:17	18:17	20:17
	Javorník,,škola		4:12	4:56	5:56	7:05	7:05	8:21	10:21	12:21	13:21	14:21	15:21	16:21	17:21	18:21	19:19	19:19	20:19	22:55	8:19	12:19	16:19	18:19	20:19
x	Kukle		4:13	4:57	5:57	7:06	7:06	8:22	10:22	12:22	13:22	14:22	15:22	16:22	17:22	18:22	19:20	19:20	20:20	22:56	8:20	12:20	16:20	18:20	20:20
x	Mikuleč		4:15	5:00	6:00	7:08	7:08	8:24	10:24	12:24	13:24	14:24	15:24	16:24	17:24	18:24	19:22	19:22	20:22	22:58	8:22	12:22	16:22	18:22	20:22
x	Janov,,Gajer		4:18	5:03	6:03	7:11	7:11	8:27	10:27	12:27	13:27	14:27	15:27	16:27	17:27	18:27	19:25	19:25	20:25	23:01	8:25	12:25	16:25	18:25	20:25
x	Janov,,pila		4:20	5:05	6:05	7:14	7:14	8:29	10:29	12:29	13:29	14:29	15:29	16:29	17:29	18:29	19:27	19:27	20:27	23:03	8:27	12:27	16:27	18:27	20:27
	Janov,,pošta		4:21	5:07	6:07	7:17	7:17	8:31	10:31	12:31	13:31	14:31	15:31	16:31	17:31	18:31	19:28	19:28	20:28	23:04	8:28	12:28	16:28	18:28	20:28
x	Janov,,bytovky		4:22	5:08	6:08	7:19	7:19	8:32	10:32	12:32	13:32	14:32	15:32	16:32	17:32	18:32	19:29	19:29	20:29	23:05	8:29	12:29	16:29	18:29	20:29
x	Janov,,transf.		4:23	5:09	6:09	7:20	7:20	8:33	10:33	12:33	13:33	14:33	15:33	16:33	17:33	18:33	19:30	19:30	20:30	23:06	8:30	12:30	16:30	18:30	20:30
x	Janov,,dol.konec		4:24	5:10	6:10	7:22	7:22	8:34	10:34	12:34	13:34	14:34	15:34	16:34	17:34	18:34	19:31	19:31	20:31	23:07	8:31	12:31	16:31	18:31	20:31
x	Strakov,,Kamenice		4:25	5:11	6:11	7:23	7:23	8:35	10:35	12:35	13:35	14:35	15:35	16:35	17:35	18:35	19:32	19:32	20:32	23:08	8:32	12:32	16:32	18:32	20:32
	Strakov,,náves		4:27	5:14	6:14	7:27	7:27	8:38	10:38	12:38	13:38	14:38	15:38	16:38	17:38	18:38	19:34	19:34	20:34	23:10	8:34	12:34	16:34	18:34	20:34
x	Litomyšl,,Černá Hora		4:28	5:15	6:15	7:28	7:28	8:39	10:39	12:39	13:39	14:39	15:39	16:39	17:39	18:39	19:35	19:35	20:35	23:11	8:35	12:35	16:35	18:35	20:35
x	Litomyšl,,krytý bazén		4:30	5:17	6:17	7:30	7:30	8:41	10:41	12:41	13:41	14:41	15:41	16:41	17:41	18:41	19:37	19:37	20:37	23:13	8:37	12:37	16:37	18:37	20:37
	Litomyšl,,aut.nádr.		4:35	5:22	6:22	7:36	7:36	8:46	10:46	12:46	13:46	14:46	15:46	16:46	17:46	18:46	19:42	19:42	20:42	23:18	8:42	12:42	16:42	18:42	20:42

Zdroj: Autor

Tabulka 14 – Jízdní řád linky 801 pro směr Litomyšl – Svitavy (varianta I)

801	omezení oblast zastávka	kategorie vozidla	pracovní dny															víkendy, svátky						
			42	43	42	43												6			24	24		
			1	5	1	2	4	4	1	2	1	2	2	2	2	2	5	1	1	5	2	2	2	2
			C																					
	Litomyšl,,aut.nádr.		4:18	5:10	5:10	6:10	7:05	7:10	9:15	11:15	12:15	13:15	14:15	15:15	16:15	17:15	18:15	19:15	21:04	5:18	7:18	11:18	15:18	19:18
x	Litomyšl,,krytý bazén		4:19	5:11	5:11	6:11	7:06	7:11	9:16	11:16	12:16	13:16	14:16	15:16	16:16	17:16	18:16	19:16	21:05	5:19	7:19	11:19	15:19	19:19
x	Litomyšl,,Černá Hora		4:21	5:13	5:13	6:13	7:08	7:13	9:18	11:18	12:18	13:18	14:18	15:18	16:18	17:18	18:18	19:18	21:07	5:21	7:21	11:21	15:21	19:21
	Strakov,,náves		4:23	5:15	5:15	6:16	7:10	7:16	9:21	11:21	12:21	13:21	14:21	15:21	16:21	17:21	18:21	19:21	21:09	5:23	7:23	11:23	15:23	19:23
x	Strakov,,Kamenice		4:24	5:16	5:16	6:17	7:11	7:17	9:22	11:22	12:22	13:22	14:22	15:22	16:22	17:22	18:22	19:22	21:10	5:24	7:24	11:24	15:24	19:24
x	Janov,,dol.konec		4:25	5:17	5:17	6:18	7:12	7:18	9:23	11:23	12:23	13:23	14:23	15:23	16:23	17:23	18:23	19:23	21:11	5:25	7:25	11:25	15:25	19:25
x	Janov,,transf.		4:26	5:18	5:18	6:19	7:13	7:19	9:24	11:24	12:24	13:24	14:24	15:24	16:24	17:24	18:24	19:24	21:12	5:26	7:26	11:26	15:26	19:26
x	Janov,,bytovky		4:27	5:19	5:19	6:20	7:14	7:20	9:25	11:25	12:25	13:25	14:25	15:25	16:25	17:25	18:25	19:25	21:13	5:27	7:27	11:27	15:27	19:27
	Janov,,pošta		4:29	5:21	5:21	6:23	7:19	7:23	9:28	11:28	12:28	13:28	14:28	15:28	16:28	17:28	18:28	19:28	21:14	5:29	7:29	11:29	15:29	19:29
x	Janov,,pila		4:30	5:22	5:22	6:24	7:20	7:24	9:29	11:29	12:29	13:29	14:29	15:29	16:29	17:29	18:29	19:29	21:15	5:30	7:30	11:30	15:30	19:30
x	Janov,,Gajer		4:32	5:24	5:24	6:26	7:22	7:26	9:31	11:31	12:31	13:31	14:31	15:31	16:31	17:31	18:31	19:31	21:17	5:32	7:32	11:32	15:32	19:32
x	Mikuleč		4:35	5:27	5:27	6:29	7:28	7:29	9:34	11:34	12:34	13:34	14:34	15:34	16:34	17:34	18:34	19:34	21:19	5:35	7:35	11:35	15:35	19:35
x	Kukle		4:37	5:29	5:29	6:31	7:31	7:31	9:36	11:36	12:36	13:36	14:36	15:36	16:36	17:36	18:36	19:36	21:20	5:37	7:37	11:37	15:37	19:37
	Javorník,,škola		4:39	5:31	5:31	6:33	7:33	7:33	9:38	11:38	12:38	13:38	14:38	15:38	16:38	17:38	18:38	19:38	21:22	5:39	7:39	11:39	15:39	19:39
x	Javorník,,u Jelena		4:40	5:32	5:32	6:35	7:35	7:35	9:39	11:39	12:39	13:39	14:39	15:39	16:39	17:39	18:39	19:39	21:23	5:40	7:40	11:40	15:40	19:40
x	Svitavy,,u Rosničky		4:41	5:33	5:33	6:36	7:36	7:36	9:40	11:40	12:40	13:40	14:40	15:40	16:40	17:40	18:40	19:40	21:24	5:41	7:41	11:41	15:41	19:41
x	Svitavy,,žel. přejezd		4:42	5:34	5:34	6:37	7:37	7:37	9:41	11:41	12:41	13:41	14:41	15:41	16:41	17:41	18:41	19:41	21:25	5:42	7:42	11:42	15:42	19:42
	Svitavy,,městský úřad		4:43	5:35	5:35	6:38	7:38	7:38	9:42	11:42	12:42	13:42	14:42	15:42	16:42	17:42	18:42	19:42	21:26	5:43	7:43	11:43	15:43	19:43
	Svitavy,,aut.nádr.		4:46	5:38	5:38	6:42	7:45	7:45	9:47	11:47	12:47	13:47	14:47	15:47	16:47	17:47	18:47	19:47	21:29	5:47	7:47	11:47	15:47	19:47
	Svitavy,,pod náměstím		-	5:40	5:40	6:44	7:47	7:47	9:49	11:49	12:49	13:49	14:49	15:49	16:49	17:49	18:49	19:49	-	5:49	7:49	11:49	15:49	19:49
	Svitavy,,žel.st.		-	5:42	5:42	6:47	7:49	7:49	9:51	11:51	12:51	13:51	14:51	15:51	16:51	17:51	18:51	19:51	-	5:51	7:51	11:51	15:51	19:51

Zdroj: Autor

Tabulka 15 – Jízdní řád linky 802 pro směr Svitavy – Radiměř, 1. část

802	omezení oblast zastávka	pracovní dny																					
			43	42	43																		
			5	1	1	1	2	2	1	1	1	1	1	1	1	1	1	1	1	1	1	1	1
kategorie vozidla										C			C										
Svitavy,,aut.nádr.	-	5:26	-	-	6:26	-	7:46	8:05	-	9:35	10:05	-	11:35	12:05	13:05	14:05	-	15:05	-	16:05	-	17:05	
Svitavy,,pod náměstím	-	5:28	-	-	6:28	-	7:48	8:07	-	9:37	10:07	-	11:37	12:07	13:07	14:07	-	15:07	-	16:07	-	17:07	
Svitavy,,žel.st.	-	5:30	5:30	-	6:30	-	7:50	8:10	-	9:40	10:10	-	11:40	12:10	13:10	14:10	-	15:10	-	16:10	-	17:10	
x Svitavy,,zdravotnická škola	-	5:32	5:32	-	6:32	-	7:52	8:12	-	9:42	10:12	-	11:42	12:12	13:12	14:12	-	15:12	-	16:12	-	17:12	
Svitavy,Lány,pravý břeh	-	5:33	5:33	-	6:33	-	7:53	8:13	-	9:43	10:13	-	11:43	12:13	13:13	14:13	-	15:13	-	16:13	-	17:13	
Svitavy,Lány,Slezská	-	5:34	5:34	-	6:34	-	7:54	8:14	-	9:44	10:14	-	11:44	12:14	13:14	14:14	-	15:14	-	16:14	-	17:14	
x Svitavy,Lány,Úvoz	-	5:35	5:35	-	6:35	-	7:55	8:15	-	9:45	10:15	-	11:45	12:15	13:15	14:15	-	15:15	-	16:15	-	17:15	
x Svitavy,Lány,u kříže	-	5:36	5:36	-	6:36	-	7:56	8:16	-	9:46	10:16	-	11:46	12:16	13:16	14:16	-	15:16	-	16:16	-	17:16	
Svitavy,Lány,kaple	-	5:37	5:37	-	6:37	-	7:57	8:17	-	9:47	10:17	-	11:47	12:17	13:17	14:17	-	15:17	-	16:17	-	17:17	
x Hradec n.Svit.,,záv.	-	5:38	5:38	-	6:38	-	7:58	8:18	-	9:48	10:18	-	11:48	12:18	13:18	14:18	-	15:18	-	16:18	-	17:18	
x Hradec n.Svit.,,u podjezdu	-	5:39	5:39	-	6:39	-	7:59	8:19	-	9:49	10:19	-	11:49	12:19	13:19	14:19	-	15:19	-	16:19	-	17:19	
x Hradec n.Svit.,,pod Šestákem	-	5:40	5:40	-	6:40	-	8:00	8:20	-	9:50	10:20	-	11:50	12:20	13:20	14:20	-	15:20	-	16:20	-	17:20	
x Hradec n.Svit.,,horní obchod	-	5:41	5:41	-	6:41	-	8:01	8:21	-	9:51	10:21	-	11:51	12:21	13:21	14:21	-	15:21	-	16:21	-	17:21	
Hradec n.Svit.,,ObÚ	-	5:42	5:42	-	6:42	-	8:03	8:23	-	9:53	10:23	-	11:53	12:23	13:23	14:23	-	15:23	-	16:23	-	17:23	
	5:14	5:42	5:42	-	6:42	-	8:03	8:23	-	-	10:23	-	-	12:23	13:23	14:23	-	15:23	-	16:23	-	17:23	
x Hradec n.Svit.,,hřiště	-	-	-	-	-	-	-	8:24	-	-	10:24	-	-	12:24	13:24	14:24	-	15:24	-	16:24	-	17:24	
x Hradec n.Svit.,,pošta	-	-	-	-	-	-	-	8:25	-	-	10:25	-	-	12:25	13:25	14:25	-	15:25	-	16:25	-	17:25	
x Hradec n.Svit.,,dolní obchod	-	-	-	-	-	-	-	8:26	-	-	10:26	-	-	12:26	13:26	14:26	-	15:26	-	16:26	-	17:26	
x Hradec n.Svit.,,pod vysílačem	-	-	-	-	-	-	-	8:27	-	-	10:27	-	-	12:27	13:27	14:27	-	15:27	-	16:27	-	17:27	
x Hradec n.Svit.,,nad rybníky	-	-	-	-	-	-	-	8:28	-	-	10:28	-	-	12:28	13:28	14:28	-	15:28	-	16:28	-	17:28	
x Hradec n.Svit.,,u kostela	5:16	5:43	5:43	-	6:43	-	8:04	-	-	-	-	-	-	-	-	-	-	-	-	-	-	-	
x Radiměř,,Nový Svět	5:17	5:44	5:44	-	6:44	-	8:05	-	-	-	-	-	-	-	-	-	-	-	-	-	-	-	
x Radiměř,,dolní	-	-	-	-	-	-	-	8:30	-	-	10:30	-	-	12:30	13:30	14:30	-	15:30	-	16:30	-	17:30	
x Radiměř,,nová zbrojnice	-	-	-	-	-	-	-	8:31	-	-	10:31	-	-	12:31	13:31	14:31	-	15:31	-	16:31	-	17:31	
x Radiměř,,stará zbrojnice	-	-	-	-	-	-	-	8:32	-	-	10:32	-	-	12:32	13:32	14:32	-	15:32	-	16:32	-	17:32	
Radiměř,,kříž.	5:18	5:46	5:46	6:08	6:46	7:08	8:08	8:34	9:31	-	10:34	11:31	-	12:34	13:34	14:34	15:01	15:34	16:01	16:34	17:01	17:34	
Radiměř,,ObÚ	5:20	5:47	5:47	6:09	6:47	7:09	8:09	8:36	9:32	-	10:36	11:32	-	12:36	13:36	14:36	15:02	15:36	16:02	16:36	17:02	17:36	
x Radiměř,,škola	-	5:48	5:48	6:10	6:48	7:10	8:10	8:37	9:33	-	10:37	11:33	-	12:37	13:37	14:37	15:03	15:37	16:03	16:37	17:03	17:37	
x Radiměř,,koupaliště	-	5:49	5:49	6:11	6:49	7:11	8:11	8:38	9:34	-	10:38	11:34	-	12:38	13:38	14:38	15:04	15:38	16:04	16:38	17:04	17:38	
x Radiměř,,transformátor	-	5:50	5:50	6:12	6:50	7:12	8:12	8:39	9:35	-	10:39	11:35	-	12:39	13:39	14:39	15:05	15:39	16:05	16:39	17:05	17:39	
x Radiměř,,horní	-	5:51	5:51	6:13	6:51	7:13	8:13	8:40	9:36	-	10:40	11:36	-	12:40	13:40	14:40	15:06	15:40	16:06	16:40	17:06	17:40	
Radiměř,,točna	-	5:53	5:53	6:15	6:53	7:15	8:15	8:42	9:39	-	10:42	11:39	-	12:42	13:42	14:42	15:09	15:42	16:09	16:42	17:08	17:42	

Zdroj: Autor

Tabulka 16 – Jízdní rád linky 802 pro směr Svitavy – Radiměř, 2. část

802	omezení oblast	pracovní dny				víkendy, svátky				
		1	1	42	43	6	26		24	24
		1	1	1	5	1	1	1	1	1
zastávka	kategorie vozidla			C						
Svitavy,,aut.nádr.	-	18:05	19:05	19:05	6:05	8:05	12:05	16:05	20:05	
Svitavy,,pod náměstím	-	18:07	19:07	19:07	6:07	8:07	12:07	16:07	20:07	
Svitavy,,žel.st.	-	18:10	19:10	19:10	6:10	8:10	12:10	16:10	20:10	
× Svítavy,,zdravotnická škola	-	18:12	19:12	19:12	6:12	8:12	12:12	16:12	20:12	
Svitavy,Lány,pravý břeh	-	18:13	19:13	19:13	6:13	8:13	12:13	16:13	20:13	
Svitavy,Lány,Slezská	-	18:14	19:14	19:14	6:14	8:14	12:14	16:14	20:14	
× Svítavy,Lány,Úvoz	-	18:15	19:15	19:15	6:15	8:15	12:15	16:15	20:15	
× Svítavy,Lány,u kříže	-	18:16	19:16	19:16	6:16	8:16	12:16	16:16	20:16	
Svitavy,Lány,kaple	-	18:17	19:17	19:17	6:17	8:17	12:17	16:17	20:17	
× Hradec n.Svit.,,záv.	-	18:18	19:18	19:18	6:18	8:18	12:18	16:18	20:18	
× Hradec n.Svit.,,u podjezdu	-	18:19	19:19	19:19	6:19	8:19	12:19	16:19	20:19	
× Hradec n.Svit.,,pod Šestákem	-	18:20	19:20	19:20	6:20	8:20	12:20	16:20	20:20	
× Hradec n.Svit.,,horní obchod	-	18:21	19:21	19:21	6:21	8:21	12:21	16:21	20:21	
Hradec n.Svit.,,ObÚ	-	18:23	19:23	19:23	6:22	8:22	12:22	16:22	20:22	
	-	18:23	19:23	19:23	6:22	8:22	12:22	16:22	20:22	
× Hradec n.Svit.,,hřiště	-	18:24	19:24	19:24	6:23	8:23	12:23	16:23	20:23	
× Hradec n.Svit.,,pošta	-	18:25	19:25	19:25	6:24	8:24	12:24	16:24	20:24	
× Hradec n.Svit.,,dolní obchod	-	18:26	19:26	19:26	6:25	8:25	12:25	16:25	20:25	
× Hradec n.Svit.,,pod vysílačem	-	18:27	19:27	19:27	6:26	8:26	12:26	16:26	20:26	
× Hradec n.Svit.,,nad rybníky	-	18:28	19:28	19:28	6:27	8:27	12:27	16:27	20:27	
× Hradec n.Svit.,,u kostela	-	-	-	-	-	-	-	-	-	
× Radiměř,,Nový Svět	-	-	-	-	-	-	-	-	-	
× Radiměř,,dolní	-	18:30	19:30	19:30	6:29	8:29	12:29	16:29	20:29	
× Radiměř,,nová zbrojnice	-	18:31	19:31	19:31	6:30	8:30	12:30	16:30	20:30	
× Radiměř,,stará zbrojnice	-	18:32	19:32	19:32	6:31	8:31	12:31	16:31	20:31	
Radiměř,,kříž.	18:01	18:34	19:34	19:34	6:32	8:32	12:32	16:32	20:32	
Radiměř,,ObÚ	18:02	18:36	19:36	19:36	6:34	8:34	12:34	16:34	20:34	
× Radiměř,,škola	18:03	18:37	19:37	19:37	6:35	8:35	12:35	16:35	20:35	
× Radiměř,,koupaliště	18:04	18:38	19:38	19:38	6:36	8:36	12:36	16:36	20:36	
× Radiměř,,transformátor	18:05	18:39	19:39	19:39	6:37	8:37	12:37	16:37	20:37	
× Radiměř,,horní	18:06	18:40	19:40	19:40	6:38	8:38	12:38	16:38	20:38	
Radiměř,,točna	18:08	18:42	19:42	19:42	6:40	8:40	12:40	16:40	20:40	

Zdroj: Autor

Tabulka 17 – Jízdní řád linky 802 pro směr Radiměř – Svitavy, I. část

802	omezení oblast zastávka	pracovní dny																					
			42	43	42	43																	
			1	5	1	5	1	1	2	2	1	1	1	1	1	1	1	1	1	1	1	1	1
	kategorie vozidla			C																			
Radiměř,,točna		4:54	4:54	5:13	-	5:54	6:21	6:54	7:16	8:16	9:16	-	10:16	11:16	-	12:16	13:16	14:16	14:46	15:16	15:46	16:16	16:46
x Radiměř,,horní		4:55	4:55	5:14	-	5:55	6:22	6:55	7:17	8:17	9:17	-	10:17	11:17	-	12:17	13:17	14:17	14:47	15:17	15:47	16:17	16:47
x Radiměř,,transformátor		4:56	4:56	5:15	-	5:56	6:23	6:56	7:18	8:18	9:18	-	10:18	11:18	-	12:18	13:18	14:18	14:48	15:18	15:48	16:18	16:48
x Radiměř,,koupaliště		4:57	4:57	5:16	-	5:57	6:24	6:57	7:19	8:19	9:19	-	10:19	11:19	-	12:19	13:19	14:19	14:49	15:19	15:49	16:19	16:49
x Radiměř,,škola		4:58	4:58	5:17	-	5:58	6:25	6:58	7:20	8:20	9:20	-	10:20	11:20	-	12:20	13:20	14:20	14:50	15:20	15:50	16:20	16:50
Radiměř,,ObÚ		5:00	5:00	5:19	5:20	6:00	6:26	7:00	7:22	8:22	9:22	-	10:22	11:22	-	12:22	13:22	14:22	14:52	15:22	15:52	16:22	16:52
Radiměř,,křiž.		5:03	5:03	5:22	5:22	6:03	6:30	7:03	7:26	8:24	9:23	-	10:24	11:23	-	12:23	13:23	14:23	14:54	15:23	15:54	16:23	16:54
x Radiměř,,stará zbrojnice		5:04	5:04	5:23	5:23	-	6:31	-	7:27	-	9:24	-	-	11:24	-	12:24	13:24	14:24	-	15:24	-	16:24	-
x Radiměř,,nová zbrojnice		5:05	5:05	5:24	5:24	-	6:32	-	7:28	-	9:25	-	-	11:25	-	12:25	13:25	14:25	-	15:25	-	16:25	-
x Radiměř,,dolní		5:06	5:06	5:25	5:25	-	6:33	-	7:29	-	9:26	-	-	11:26	-	12:26	13:26	14:26	-	15:26	-	16:26	-
x Radiměř,,Nový Svět		-	-	-	-	-	-	-	-	-	-	-	-	-	-	-	-	-	-	-	-	-	-
x Hradec n.Svit.,,u kostela		-	-	-	-	-	-	-	-	-	-	-	-	-	-	-	-	-	-	-	-	-	-
x Hradec n.Svit.,,nad rybníky		5:08	5:08	5:27	5:27	-	6:35	-	7:31	-	9:28	-	-	11:28	-	12:28	13:28	14:28	-	15:28	-	16:28	-
x Hradec n.Svit.,,pod vysílačem		5:09	5:09	5:28	5:28	-	6:36	-	7:32	-	9:29	-	-	11:29	-	12:29	13:29	14:29	-	15:29	-	16:29	-
x Hradec n.Svit.,,dolní obchod		5:10	5:10	5:29	5:29	-	6:37	-	7:33	-	9:30	-	-	11:30	-	12:30	13:30	14:30	-	15:30	-	16:30	-
x Hradec n.Svit.,,pošta		5:11	5:11	5:30	5:30	-	6:38	-	7:34	-	9:31	-	-	11:31	-	12:31	13:31	14:31	-	15:31	-	16:31	-
x Hradec n.Svit.,,hřiště		5:12	5:12	5:31	5:31	-	6:39	-	7:35	-	9:32	-	-	11:32	-	12:32	13:32	14:32	-	15:32	-	16:32	-
Hradec n.Svit.,,ObÚ		5:14	5:14	5:33	5:33	-	6:41	-	7:37	-	9:34	-	-	11:34	-	12:34	13:34	14:34	-	15:34	-	16:34	-
		5:15	-	5:35	5:35	-	6:43	-	7:39	-	9:36	10:06	-	11:36	12:06	12:36	13:36	14:36	-	15:36	-	16:36	-
x Hradec n.Svit.,,horní obchod		5:16	-	5:36	5:36	-	6:44	-	7:40	-	9:37	10:07	-	11:37	12:07	12:37	13:37	14:37	-	15:37	-	16:37	-
x Hradec n.Svit.,,pod Šestákem		5:17	-	5:37	5:37	-	6:45	-	7:41	-	9:38	10:08	-	11:38	12:08	12:38	13:38	14:38	-	15:38	-	16:38	-
x Hradec n.Svit.,,u podjezdu		5:18	-	5:38	5:38	-	6:46	-	7:42	-	9:39	10:09	-	11:39	12:09	12:39	13:39	14:39	-	15:39	-	16:39	-
x Hradec n.Svit.,,zāv.		5:19	-	5:39	5:39	-	6:47	-	7:43	-	9:40	10:10	-	11:40	12:10	12:40	13:40	14:40	-	15:40	-	16:40	-
Svitavy,Lány,kaple		5:20	-	5:40	5:40	-	6:49	-	7:45	-	9:41	10:11	-	11:41	12:11	12:41	13:41	14:41	-	15:41	-	16:41	-
x Svítavy,Lány,u křiže		5:21	-	5:41	5:41	-	6:50	-	7:46	-	9:42	10:12	-	11:42	12:12	12:42	13:42	14:42	-	15:42	-	16:42	-
x Svítavy,Lány,Úvoz		5:22	-	5:42	5:42	-	6:51	-	7:47	-	9:43	10:13	-	11:43	12:13	12:43	13:43	14:43	-	15:43	-	16:43	-
Svitavy,Lány,Slezská		5:23	-	5:43	5:43	-	6:53	-	7:49	-	9:44	10:14	-	11:44	12:14	12:44	13:44	14:44	-	15:44	-	16:44	-
Svitavy,Lány,pravý břeh		5:25	-	5:45	5:45	-	6:55	-	7:51	-	9:45	10:15	-	11:45	12:15	12:45	13:45	14:45	-	15:45	-	16:45	-
x Svítavy,,zdravotnická škola		5:26	-	5:46	5:46	-	6:56	-	7:52	-	9:46	10:16	-	11:46	12:16	12:46	13:46	14:46	-	15:46	-	16:46	-
Svitavy,,žel.st.		5:28	-	5:48	5:48	-	6:58	-	7:54	-	9:48	10:18	-	11:48	12:18	12:48	13:48	14:48	-	15:48	-	16:48	-
Svitavy,,pod náměstím		5:30	-	5:50	5:50	-	7:00	-	7:56	-	9:50	10:20	-	11:50	12:20	12:50	13:50	14:50	-	15:50	-	16:50	-
Svitavy,,aut.nádr.		5:33	-	5:53	5:53	-	7:03	-	8:00	-	9:53	10:23	-	11:53	12:23	12:53	13:53	14:53	-	15:53	-	16:53	-

Zdroj: Autor

Tabulka 18 – Jízdní řád linky 802 pro směr Radiměř – Svitavy, 2. část

802	omezení oblast	pracovní dny			víkendy, svátky				
		1	1	1	6	26			24
		1	1	1	1	1	1	1	1
zastávka	kategorie vozidla								
Radiměř,,točna		17:16	17:46	19:16	5:16	7:16	9:16	13:16	17:16
x Radiměř,,horní		17:17	17:47	19:17	5:17	7:17	9:17	13:17	17:17
x Radiměř,,transformátor		17:18	17:48	19:18	5:18	7:18	9:18	13:18	17:18
x Radiměř,,koupaliště		17:19	17:49	19:19	5:19	7:19	9:19	13:19	17:19
x Radiměř,,škola		17:20	17:50	19:20	5:20	7:20	9:20	13:20	17:20
Radiměř,,ObÚ		17:22	17:52	19:22	5:22	7:22	9:22	13:22	17:22
Radiměř,,kříž.		17:23	17:54	19:23	5:23	7:23	9:23	13:23	17:23
x Radiměř,,stará zbrojnice		17:24	-	19:24	5:24	7:24	9:24	13:24	17:24
x Radiměř,,nová zbrojnice		17:25	-	19:25	5:25	7:25	9:25	13:25	17:25
x Radiměř,,dolní		17:26	-	19:26	5:26	7:26	9:26	13:26	17:26
x Radiměř,,Nový Svět		-	-	-	-	-	-	-	-
x Hradec n.Svit.,,u kostela		-	-	-	-	-	-	-	-
x Hradec n.Svit.,,nad rybníky		17:28	-	19:28	5:28	7:28	9:28	13:28	17:28
x Hradec n.Svit.,,pod vysílačem		17:29	-	19:29	5:29	7:29	9:29	13:29	17:29
x Hradec n.Svit.,,dolní obchod		17:30	-	19:30	5:30	7:30	9:30	13:30	17:30
x Hradec n.Svit.,,pošta		17:31	-	19:31	5:31	7:31	9:31	13:31	17:31
x Hradec n.Svit.,,hřiště		17:32	-	19:32	5:32	7:32	9:32	13:32	17:32
Hradec n.Svit.,,ObÚ		17:34	-	19:34	5:34	7:34	9:34	13:34	17:34
		17:36	-	19:36	5:36	7:36	9:36	13:36	17:36
x Hradec n.Svit.,,horní obchod		17:37	-	19:37	5:37	7:37	9:37	13:37	17:37
x Hradec n.Svit.,,pod Šestákem		17:38	-	19:38	5:38	7:38	9:38	13:38	17:38
x Hradec n.Svit.,,u podjezdu		17:39	-	19:39	5:39	7:39	9:39	13:39	17:39
x Hradec n.Svit.,,záv.		17:40	-	19:40	5:40	7:40	9:40	13:40	17:40
Svitavy,Lány,kaple		17:41	-	19:41	5:41	7:41	9:41	13:41	17:41
x Svítavy,Lány,u kříže		17:42	-	19:42	5:42	7:42	9:42	13:42	17:42
x Svítavy,Lány,Úvoz		17:43	-	19:43	5:43	7:43	9:43	13:43	17:43
Svitavy,Lány,Slezská		17:44	-	19:44	5:44	7:44	9:44	13:44	17:44
Svitavy,Lány,pravý břeh		17:45	-	19:45	5:45	7:45	9:45	13:45	17:45
x Svítavy,,zdravotnická škola		17:46	-	19:46	5:46	7:46	9:46	13:46	17:46
Svitavy,,žel.st.		17:48	-	19:48	5:48	7:48	9:48	13:48	17:48
Svitavy,,pod náměstím		17:50	-	19:50	5:50	7:50	9:50	13:50	17:50
Svitavy,,aut.nádr.		17:53	-	19:53	5:53	7:53	9:53	13:53	17:53

Zdroj: Autor

Tabulka 19 – Jízdní řád linky 803 pro směr Svitavy – Svojanov

803 omezení oblast zastávka kategorie vozidla	pracovní dny												víkendy, svátky		
	43														24
	3	1	1	5	2	1	5	1	1	5	1	1	1	1	1
		C				C		C	C						
Svitavy,,aut.nádr.	5:26	6:05	7:35	9:05	11:05	13:35	14:35	15:35	16:35	17:35	20:05	22:40	10:05	14:05	18:05
Svitavy,,pod náměstím	5:28	6:07	7:37	9:07	11:07	13:37	14:37	15:37	16:37	17:37	20:07	22:42	10:07	14:07	18:07
Svitavy,,žel.st.	-	6:09	7:39	9:10	11:10	13:40	14:40	15:40	16:40	17:40	20:10	22:44	10:10	14:10	18:10
x Svitavy,,zdravotnická škola	-	6:11	7:41	9:12	11:12	13:42	14:42	15:42	16:42	17:42	20:12	22:46	10:12	14:12	18:12
Svitavy,Lány,pravý břeh	-	6:12	7:42	9:13	11:13	13:43	14:43	15:43	16:43	17:43	20:13	22:47	10:13	14:13	18:13
Svitavy,Lány,Slezská	-	6:13	7:43	9:14	11:14	13:44	14:44	15:44	16:44	17:44	20:14	22:48	10:14	14:14	18:14
x Svitavy,Lány,Úvoz	-	6:14	7:44	9:15	11:15	13:45	14:45	15:45	16:45	17:45	20:15	22:49	10:15	14:15	18:15
x Svitavy,Lány,u kříže	-	6:15	7:45	9:16	11:16	13:46	14:46	15:46	16:46	17:46	20:16	22:50	10:16	14:16	18:16
Svitavy,Lány,kaple	-	6:16	7:46	9:17	11:17	13:47	14:47	15:47	16:47	17:47	20:17	22:51	10:17	14:17	18:17
x Hradec n.Svit.,zav.	-	6:17	7:47	9:18	11:18	13:48	14:48	15:48	16:48	17:48	20:18	22:52	10:18	14:18	18:18
x Hradec n.Svit.,u podjezdu	-	6:18	7:48	9:19	11:19	13:49	14:49	15:49	16:49	17:49	20:19	22:53	10:19	14:19	18:19
x Hradec n.Svit.,pod Šestákem	-	6:19	7:49	9:20	11:20	13:50	14:50	15:50	16:50	17:50	20:20	22:54	10:20	14:20	18:20
x Hradec n.Svit.,horní obchod	-	6:20	7:50	9:21	11:21	13:51	14:51	15:51	16:51	17:51	20:21	22:55	10:21	14:21	18:21
Hradec n.Svit.,ObÚ	5:34	6:21	7:52	9:23	11:23	13:53	14:53	15:53	16:53	17:53	20:23	22:56	10:22	14:22	18:22
	5:34	6:21	7:52	9:23	11:23	13:53	14:53	15:53	16:53	17:53	20:23	22:56	10:22	14:22	18:22
x Hradec n.Svit.,hřiště	-	6:22	-	-	-	-	-	-	-	-	-	-	10:23	14:23	18:23
x Hradec n.Svit.,pošta	-	6:23	-	-	-	-	-	-	-	-	-	-	10:24	14:24	18:24
x Hradec n.Svit.,dolní obchod	-	6:24	-	-	-	-	-	-	-	-	-	-	10:25	14:25	18:25
x Hradec n.Svit.,pod vysílačem	-	6:25	-	-	-	-	-	-	-	-	-	-	10:26	14:26	18:26
x Hradec n.Svit.,nad rybníky	-	6:26	-	-	-	-	-	-	-	-	-	-	10:27	14:27	18:27
x Hradec n.Svit.,u kostela	-	-	7:53	9:24	11:24	13:54	14:54	15:54	16:54	17:54	20:24	22:57	-	-	-
x Radiměř,Nový Svět	-	-	7:54	9:25	11:25	13:55	14:55	15:55	16:55	17:55	20:25	22:58	-	-	-
x Radiměř,dolní	-	-	-	-	-	-	-	-	-	-	-	-	10:29	14:29	18:29
x Radiměř,nová zbrojnice	-	-	-	-	-	-	-	-	-	-	-	-	10:30	14:30	18:30
x Radiměř,stará zbrojnice	-	-	-	-	-	-	-	-	-	-	-	-	10:31	14:31	18:31
Radiměř,kříž	-	-	7:56	9:28	11:28	13:58	14:58	15:58	16:58	17:58	20:27	23:00	10:32	14:32	18:32
x Radiměř,stará zbrojnice	-	-	-	9:29	11:29	13:59	14:59	15:59	16:59	17:59	20:28	23:01	-	-	-
x Radiměř,nová zbrojnice	-	-	-	9:30	11:30	14:00	15:00	16:00	17:00	18:00	20:29	23:02	-	-	-
x Radiměř,dolní	-	-	-	9:31	11:31	14:01	15:01	16:01	17:01	18:01	20:30	23:03	-	-	-
Radiměř,ObÚ	-	-	7:57	-	-	-	-	-	-	-	-	-	10:34	14:34	18:34
x Banín,,dol. zast.	-	6:30	-	9:34	11:34	14:04	15:04	16:04	17:04	18:04	20:33	23:06	-	-	-
Banín,,náves	-	6:31	-	9:36	11:36	14:06	15:06	16:06	17:06	18:06	20:35	23:08	-	-	-
Rohozná,,Nová Rohozná	5:44	6:36	8:04	9:41	11:41	14:11	15:11	16:11	17:11	18:11	20:40	23:13	10:41	14:41	18:41
x Rohozná,ObÚ	5:45	6:37	8:05	9:42	11:42	14:12	15:12	16:12	17:12	18:12	20:41	23:14	10:42	14:42	18:42
x Rohozná,pošta	5:46	6:38	8:06	9:43	11:43	14:13	15:13	16:13	17:13	18:13	20:42	23:15	10:43	14:43	18:43
Rohozná,,škola	5:47	6:39	8:07	9:45	11:45	14:15	15:15	16:15	17:15	18:15	20:43	23:16	10:44	14:44	18:44
x Rohozná,,u mostu	-	6:40	-	9:46	11:46	14:16	15:16	16:16	17:16	18:16	-	23:17	10:45	14:45	18:45
Svojanov,,městečko	-	6:46	-	9:50	11:50	14:20	15:20	16:20	17:20	18:20	-	23:21	10:49	14:49	18:49
Svojanov,,rozc.	-	-	-	9:52	11:52	14:23	15:23	16:23	17:23	18:23	-	23:23	10:51	14:51	18:51

Zdroj: Autor

Tabulka 20 – Jízdní řád linky 803 pro směr Svojanov – Svitavy

803 omezení oblast zastávka kategorie vozidla	pracovní dny													víkendy, svátky		
		42	43												24	24
	5	1	3	1	1	5	2	1	1	5	1	1	1	1	1	1
									C		C	C				
Svojanov,,rozc.	4:30	5:39	-	-	-	10:04	12:34	-	14:34	15:34	16:34	18:04	-	11:04	15:04	19:04
Svojanov,,městečko	4:32	5:41	-	6:41	-	10:06	12:36	-	14:36	15:36	16:36	18:06	-	11:06	15:06	19:06
x Rohozná,,u mostu	4:36	5:45	-	6:45	-	10:10	12:40	-	14:40	15:40	16:40	18:10	-	11:10	15:10	19:10
Rohozná,,škola	4:38	5:47	5:47	6:47	8:12	10:12	12:42	-	14:42	15:42	16:42	18:12	20:47	11:12	15:12	19:12
x Rohozná,,pošta	4:39	5:48	5:48	6:48	8:13	10:13	12:43	-	14:43	15:43	16:43	18:13	20:48	11:13	15:13	19:13
x Rohozná,,ObÚ	4:40	5:49	5:49	6:49	8:14	10:14	12:44	-	14:44	15:44	16:44	18:14	20:49	11:14	15:14	19:14
Rohozná,,Nová Rohozná	4:41	5:50	5:50	6:50	8:15	10:15	12:45	-	14:45	15:45	16:45	18:15	20:50	11:15	15:15	19:15
Banín,,náves	4:46	5:55	5:55	6:55	8:20	10:20	12:50	-	14:50	15:50	16:50	18:20	20:55	-	-	-
x Banín,,dol. zast.	4:47	5:56	5:56	6:56	8:21	10:21	12:51	-	14:51	15:51	16:51	18:21	20:56	-	-	-
Radiměř,,ObÚ	-	-	-	-	-	-	-	-	-	-	-	-	-	11:22	15:22	19:22
x Radiměř,,dolní	4:50	5:59	5:59	6:59	8:24	10:24	12:54	-	14:54	15:54	16:54	18:24	20:59	-	-	-
x Radiměř,,nová zbrojnice	4:51	6:00	6:00	7:00	8:25	10:25	12:55	-	14:55	15:55	16:55	18:25	21:00	-	-	-
x Radiměř,,stará zbrojnice	4:52	6:01	6:01	7:01	8:26	10:26	12:56	-	14:56	15:56	16:56	18:26	21:01	-	-	-
Radiměř,,kříž.	4:56	6:06	6:06	7:06	8:29	10:29	12:59	-	14:59	15:59	16:59	18:29	21:03	11:23	15:23	19:23
x Radiměř,,stará zbrojnice	-	-	-	-	-	-	-	-	-	-	-	-	-	11:24	15:24	19:24
x Radiměř,,nová zbrojnice	-	-	-	-	-	-	-	-	-	-	-	-	-	11:25	15:25	19:25
x Radiměř,,dolní	-	-	-	-	-	-	-	-	-	-	-	-	-	11:26	15:26	19:26
x Radiměř,,Nový Svět	4:57	6:07	6:07	7:07	8:30	10:30	13:00	-	15:00	16:00	17:00	18:30	21:04	-	-	-
x Hradec n.Svit.,,u kostela	4:58	6:08	6:08	7:08	8:32	10:32	13:02	-	15:02	16:02	17:02	18:32	21:05	-	-	-
x Hradec n.Svit.,,nad rybníky	-	-	-	-	-	-	-	-	-	-	-	-	-	11:28	15:28	19:28
x Hradec n.Svit.,,pod vysílačem	-	-	-	-	-	-	-	-	-	-	-	-	-	11:29	15:29	19:29
x Hradec n.Svit.,,dolní obchod	-	-	-	-	-	-	-	-	-	-	-	-	-	11:30	15:30	19:30
x Hradec n.Svit.,,pošta	-	-	-	-	-	-	-	-	-	-	-	-	-	11:31	15:31	19:31
x Hradec n.Svit.,,hřiště	-	-	-	-	-	-	-	-	-	-	-	-	-	11:32	15:32	19:32
Hradec n.Svit.,,ObÚ	5:00	6:10	6:10	7:10	8:34	10:34	13:04	-	15:04	16:04	17:04	18:34	21:07	11:34	15:34	19:34
	5:02	6:13	6:13	7:13	8:36	10:36	13:06	14:06	15:06	16:06	17:06	18:36	21:09	11:36	15:36	19:36
x Hradec n.Svit.,,horní obchod	5:03	6:14	6:14	7:14	8:37	10:37	13:07	14:07	15:07	16:07	17:07	18:37	21:10	11:37	15:37	19:37
x Hradec n.Svit.,,pod Šestákem	5:04	6:15	6:15	7:15	8:38	10:38	13:08	14:08	15:08	16:08	17:08	18:38	21:11	11:38	15:38	19:38
x Hradec n.Svit.,,u podjezdu	5:05	6:16	6:16	7:16	8:39	10:39	13:09	14:09	15:09	16:09	17:09	18:39	21:12	11:39	15:39	19:39
x Hradec n.Svit.,,záv.	5:06	6:17	6:17	7:17	8:40	10:40	13:10	14:10	15:10	16:10	17:10	18:40	21:13	11:40	15:40	19:40
Svitavy,Lány,kaple	5:07	6:19	6:19	7:19	8:41	10:41	13:11	14:11	15:11	16:11	17:11	18:41	21:14	11:41	15:41	19:41
x Svítavy,Lány,u kříže	5:08	6:20	6:20	7:20	8:42	10:42	13:12	14:12	15:12	16:12	17:12	18:42	21:15	11:42	15:42	19:42
x Svítavy,Lány,Úvoz	5:09	6:21	6:21	7:21	8:43	10:43	13:13	14:13	15:13	16:13	17:13	18:43	21:16	11:43	15:43	19:43
Svitavy,Lány,Slezská	5:10	6:23	6:23	7:23	8:44	10:44	13:14	14:14	15:14	16:14	17:14	18:44	21:17	11:44	15:44	19:44
Svitavy,Lány,pravý břeh	5:12	6:25	6:25	7:25	8:45	10:45	13:15	14:15	15:15	16:15	17:15	18:45	21:18	11:45	15:45	19:45
x Svítavy,,zdravotnická škola	5:13	6:26	6:26	7:26	8:46	10:46	13:16	14:16	15:16	16:16	17:16	18:46	21:19	11:46	15:46	19:46
Svitavy,,žel.st.	5:15	6:28	6:28	7:28	8:48	10:48	13:18	14:18	15:18	16:18	17:18	18:48	21:21	11:48	15:48	19:48
Svitavy,,pod náměstím	5:17	6:30	6:30	7:30	8:50	10:50	13:20	14:20	15:20	16:20	17:20	18:50	21:23	11:50	15:50	19:50
Svitavy,,aut.nádr.	5:20	6:33	6:33	7:33	8:53	10:53	13:23	14:23	15:23	16:23	17:23	18:53	21:26	11:53	15:53	19:53

Zdroj: Autor

Tabulka 21 – Jízdní řád linky 804 pro směr Svitavy – Svojanov (varianta I)

804 zastávka	omezení oblast kategorie vozidla	pracovní dny																	víkendy, svátky						
		42		42															24		24	24	24		
		5	5	1	5	1	1	1	1	1	1	1	1	1	2	5	1	5	5	1	5	5	5	1	
Svitavy,,žel.st.		-	-	-	-	-	-	-	-	-	-	-	-	-	-	-	-	-	-	-	-	-	-	-	-
Svitavy,,pod náměstím		-	-	-	-	-	-	-	-	-	-	-	-	-	-	-	-	-	-	-	-	-	-	-	-
Svitavy,,aut.nádr.		-	-	-	-	-	-	-	-	-	-	-	-	14:20	15:20	16:20	17:20	-	-	-	-	-	-	-	-
Svitavy,,pod náměstím		-	-	-	-	-	-	-	-	-	-	-	-	14:22	15:22	16:22	17:22	-	-	-	-	-	-	-	-
Svitavy,,žel.st.		-	-	5:29	-	-	-	-	-	-	-	-	-	14:25	15:25	16:25	17:25	-	-	-	-	-	-	-	-
x Svítavy,,zdravotnická škola		-	-	-	-	-	-	-	-	-	-	-	-	14:27	15:27	16:27	17:27	-	-	-	-	-	-	-	-
Svitavy,Lány,pravý břeh		-	-	-	-	-	-	-	-	-	-	-	-	14:28	15:28	16:28	17:28	-	-	-	-	-	-	-	-
Svitavy,Lány,Slezská		-	-	-	-	-	-	-	-	-	-	-	-	14:29	15:29	16:29	17:29	-	-	-	-	-	-	-	-
x Svítavy,Lány,Úvoz		-	-	-	-	-	-	-	-	-	-	-	-	14:30	15:30	16:30	17:30	-	-	-	-	-	-	-	-
x Svítavy,Lány,u kříže		-	-	-	-	-	-	-	-	-	-	-	-	14:31	15:31	16:31	17:31	-	-	-	-	-	-	-	-
Svitavy,Lány,kaple		-	-	-	-	-	-	-	-	-	-	-	-	14:32	15:32	16:32	17:32	-	-	-	-	-	-	-	-
x Hradec n.Svit.,,zav.		-	-	-	-	-	-	-	-	-	-	-	-	14:33	15:33	16:33	17:33	-	-	-	-	-	-	-	-
x Hradec n.Svit.,,u podjezdu		-	-	-	-	-	-	-	-	-	-	-	-	14:34	15:34	16:34	17:34	-	-	-	-	-	-	-	-
x Hradec n.Svit.,,pod Šestákem		-	-	-	-	-	-	-	-	-	-	-	-	14:35	15:35	16:35	17:35	-	-	-	-	-	-	-	-
x Hradec n.Svit.,,horní obchod		-	-	-	-	-	-	-	-	-	-	-	-	14:36	15:36	16:36	17:36	-	-	-	-	-	-	-	-
Hradec n.Svit.,,ObÚ		-	-	5:36	-	-	-	-	-	-	-	-	-	14:38	15:38	16:38	17:38	-	-	-	-	-	-	-	-
x Hradec n.Svit.,,hřiště		-	-	5:36	-	-	-	-	-	-	-	-	-	14:38	15:38	16:38	17:38	-	-	-	-	-	-	-	-
x Hradec n.Svit.,,pošta		-	-	5:37	-	-	-	-	-	-	-	-	-	14:39	15:39	16:39	17:39	-	-	-	-	-	-	-	-
x Hradec n.Svit.,,dolní obchod		-	-	5:38	-	-	-	-	-	-	-	-	-	14:40	15:40	16:40	17:40	-	-	-	-	-	-	-	-
x Hradec n.Svit.,,pod vysílačem		-	-	5:39	-	-	-	-	-	-	-	-	-	14:41	15:41	16:41	17:41	-	-	-	-	-	-	-	-
x Hradec n.Svit.,,nad rybníky		-	-	5:40	-	-	-	-	-	-	-	-	-	14:42	15:42	16:42	17:42	-	-	-	-	-	-	-	-
x Březová n.Svit.,,Dlouhá		-	-	5:41	-	-	-	-	-	-	-	-	-	14:43	15:43	16:43	17:43	-	-	-	-	-	-	-	-
x Březová n.Svit.,,Příční		-	-	-	-	-	-	-	-	-	-	-	-	14:50	15:50	16:50	17:50	-	-	-	-	-	-	-	-
Březová n.Svit.,,žel.st.		-	-	-	-	-	-	-	-	-	-	-	-	14:51	15:51	16:51	17:51	-	-	-	-	-	-	-	-
x Březová n.Svit.,,hřiště		-	-	-	-	-	-	-	-	-	-	-	-	-	-	-	-	-	-	-	10:22	14:22	18:22	19:55	20:22
Březová n.Svit.,,nám.		-	-	-	-	-	-	-	-	-	-	-	-	14:53	15:53	16:53	17:53	-	-	-	-	-	-	-	-
x Březová n.Svit.,,hřiště		-	-	-	-	-	-	8:03	-	10:03	11:55	12:20	13:55	14:55	15:55	16:55	17:55	19:55	10:25	14:25	18:25	19:58	20:25	-	-
Březová n.Svit.,,žel.st.		-	-	-	-	-	-	8:04	-	10:04	11:56	12:21	13:56	14:56	15:56	16:56	17:56	19:56	10:26	14:26	18:26	19:59	20:26	-	-
x Brněnec,,Podlesí		-	-	-	-	-	-	8:06	-	10:06	11:58	12:23	13:58	14:58	15:58	16:58	17:58	19:58	-	-	-	-	-	-	-
Brněnec,,mlýn		-	-	-	-	-	-	8:07	-	10:07	11:59	12:24	13:59	14:59	15:59	16:59	17:59	19:59	-	-	-	-	-	-	-
x Brněnec,,Mor.Chrastová,žel.zast.		-	-	-	-	-	-	8:08	-	10:08	12:00	12:25	14:00	15:00	16:00	17:00	18:00	20:00	-	-	-	-	-	-	-
Brněnec,,Mor.Chrastová,pošta		-	5:28	-	-	-	7:03	8:11	8:43	10:12	12:04	-	14:04	15:04	16:04	17:04	18:04	20:03	10:30	14:30	18:30	20:03	20:30	-	-
x Brněnec,,Mor.Chrastová,žel.zast.		-	5:29	-	6:16	-	7:03	-	8:44	10:13	12:05	-	14:05	15:05	16:05	17:05	18:05	20:04	10:31	14:31	18:31	20:04	-	-	-
Brněnec,,mlýn		-	5:30	-	6:17	-	7:04	-	8:45	10:15	12:07	-	14:07	15:07	16:07	17:07	18:07	20:05	10:32	14:32	18:32	20:05	-	-	-
x Brněnec,,u Bělského potoka		-	5:31	-	6:18	-	7:05	-	8:46	10:16	12:08	-	14:08	15:08	16:08	17:08	18:08	20:06	10:33	14:33	18:33	20:06	-	-	-

804	omezení oblast zastávka	kategorie vozidla	pracovní dny															víkendy, svátky				
			42		42													24		24	24	24
			5	5	1	5	1	1	1	1	1	1	1	1	2	5	1	5	5	1	5	5
		C		C	C	C	C	C	C	C	C											
x Bělá n.Svit.,,Stará Amerika	-	5:32	-	6:19	-	7:06	-	8:47	10:17	12:09	-	14:09	15:09	16:09	17:09	18:09	20:07	10:34	14:34	18:34	20:07	-
x Bělá n.Svit.,,Nová Amerika	-	5:33	-	6:20	-	7:07	-	8:48	10:18	12:10	-	14:10	15:10	16:10	17:10	18:10	20:08	10:35	14:35	18:35	20:08	-
x Bělá n.Svit.,,u transformátoru	-	5:34	-	6:21	-	7:08	-	8:49	10:19	12:11	-	14:11	15:11	16:11	17:11	18:11	20:09	10:36	14:36	18:36	20:09	-
Bělá n.Svit.,,rozc.	-	5:35	-	6:22	-	7:09	-	8:51	10:21	12:13	-	14:13	15:13	16:13	17:13	18:13	20:10	10:37	14:37	18:37	20:10	-
x Bělá n.Svit.,,u rybníka	-	-	-	-	-	7:10	-	-	-	12:14	-	-	-	-	-	-	-	10:38	14:38	18:38	-	-
x Bělá n.Svit.,,horní	-	-	-	-	-	7:11	-	-	-	12:15	-	-	-	-	-	-	-	10:39	14:39	18:39	-	-
x Lavičné	-	-	-	-	-	7:12	-	-	-	12:16	-	-	-	-	-	-	-	10:40	14:40	18:40	-	-
x Banín,,dol. zast.	-	-	5:45	-	-	-	-	-	-	-	-	-	-	-	-	-	-	-	-	-	-	-
Banín,,náves	-	-	5:46	-	-	7:16	-	-	-	12:20	-	-	-	-	-	-	-	10:44	14:44	18:44	-	-
x Lavičné	-	-	5:50	-	-	7:20	-	-	-	12:24	-	-	-	-	-	-	-	-	-	-	-	-
x Bělá n.Svit.,,horní	-	-	5:51	-	-	7:21	-	-	-	12:25	-	-	-	-	-	-	-	-	-	-	-	-
x Bělá n.Svit.,,u rybníka	-	-	5:52	-	-	7:22	-	-	-	12:26	-	-	-	-	-	-	-	-	-	-	-	-
Bělá n.Svit.,,rozc.	-	-	5:54	-	-	7:24	-	-	-	12:28	-	-	-	-	-	-	-	-	-	-	-	-
Svojanov,,městečko	-	-	-	-	6:52	-	-	-	-	-	-	-	-	-	-	-	-	-	-	-	-	-
x Svojanov,Starý Svojanov,dolní	-	-	-	-	6:55	-	-	-	-	-	-	-	-	-	-	-	-	-	-	-	-	-
x Svojanov,Starý Svojanov,MŠ	-	-	-	-	6:57	-	-	-	-	-	-	-	-	-	-	-	-	-	-	-	-	-
x Svojanov,Starý Svojanov,horní	-	-	-	-	6:58	-	-	-	-	-	-	-	-	-	-	-	-	-	-	-	-	-
x Vítějeves,,hor. zast.	-	5:38	5:58	6:25	-	7:27	-	8:54	10:24	12:31	-	14:16	15:16	16:16	17:16	18:16	20:13	-	-	-	20:13	-
x Vítějeves,,Sluní	-	5:39	5:59	6:26	7:02	7:28	-	8:55	10:25	12:32	-	14:17	15:17	16:17	17:17	18:17	20:14	-	-	-	20:14	-
Vítějeves,,střed	5:05	5:41	6:05	6:28	7:05	7:30	-	8:57	10:27	12:34	-	14:19	15:19	16:19	17:19	18:19	20:16	-	-	-	20:16	-
x Vítějeves,,dol.zast.	5:06	5:42	6:06	6:29	7:06	-	-	8:58	10:28	12:35	-	14:20	15:20	16:20	17:20	18:20	20:17	-	-	-	20:17	-
Bohuňov,,náves	5:09	5:45	6:09	6:32	7:09	-	-	9:01	10:31	12:39	-	14:23	15:23	16:23	17:23	18:23	20:20	-	-	-	20:20	-
x Bohuňov,Podskalí	-	-	-	-	-	-	-	-	-	-	-	-	-	-	-	-	20:21	-	-	-	20:21	-
x Svojanov,Hutě	-	-	-	-	-	-	-	-	-	-	-	-	-	-	-	-	20:22	-	-	-	20:22	-
x Svojanov,Hutě,mlýn	-	-	-	-	-	-	-	-	-	-	-	-	-	-	-	-	20:23	-	-	-	20:23	-
x Svojanov,Dolní Lhota	-	-	-	-	-	-	-	-	-	-	-	-	-	-	-	-	20:24	-	-	-	20:24	-
x Svojanov,Předměstí	-	-	-	-	-	-	-	-	-	-	-	-	-	-	-	-	20:25	-	-	-	20:25	-
Svojanov,,rozc.	-	-	-	-	-	-	-	-	-	-	-	-	-	-	-	-	20:26	-	-	-	20:26	-
Svojanov,,městečko	-	-	-	-	-	-	-	-	-	-	-	-	-	-	-	-	20:29	-	-	-	20:29	-

Zdroj: Autor

Tabulka 22 – Jízdní řád linky 804 pro směr Svojanov – Svitavy (varianta I)

804	omezení oblast zastávka	kategorie vozidla	pracovní dny																	víkendy, svátky						
			5	5	5	42	5	1	1	1	1	1	1	1	1	2	5	42	1	5	5	24	24	24	24	
			C	C	C	C	C	C	C	C	C	C	C	C	C	C	C	C	C	C	C	C	1	1	5	5
Svojanov,,městečko	-	4:21	-	-	-	-	-	-	-	-	-	-	-	-	-	-	-	-	-	-	-	7:00	-	-	-	-
Svojanov,,rozc.	-	4:23	-	-	-	-	-	-	-	-	-	-	-	-	-	-	-	-	-	-	-	7:02	-	-	-	-
x Svojanov,Předměstí	-	4:24	-	-	-	-	-	-	-	-	-	-	-	-	-	-	-	-	-	-	-	7:03	-	-	-	-
x Svojanov,Dolní Lhota	-	4:25	-	-	-	-	-	-	-	-	-	-	-	-	-	-	-	-	-	-	-	7:04	-	-	-	-
x Svojanov,Hutě,mlýn	-	4:26	-	-	-	-	-	-	-	-	-	-	-	-	-	-	-	-	-	-	-	7:05	-	-	-	-
x Svojanov,Hutě	-	4:27	-	-	-	-	-	-	-	-	-	-	-	-	-	-	-	-	-	-	-	7:06	-	-	-	-
x Bohuňov,Podskalí	-	4:28	-	-	-	-	-	-	-	-	-	-	-	-	-	-	-	-	-	-	-	7:07	-	-	-	-
Bohuňov,,náves	-	4:31	5:47	6:15	6:47	7:15	9:19	10:39	-	-	-	15:09	-	15:25	16:24	16:39	17:25	-	-	-	-	7:10	-	-	-	-
x Vítějeves,,dol.zast.	-	4:33	5:49	6:17	6:49	7:17	9:21	10:41	-	-	-	15:11	-	15:27	16:26	16:41	17:27	-	-	-	-	7:12	-	-	-	-
Vítějeves,,střed	-	4:35	5:51	6:19	6:51	7:19	9:23	10:43	-	11:35	13:35	15:13	-	15:30	16:28	16:43	17:30	-	-	-	-	7:14	-	-	-	-
x Vítějeves,,Sluní	-	4:36	5:52	6:20	6:52	7:20	9:24	-	-	11:36	13:36	15:14	-	15:31	16:29	-	17:31	-	-	-	-	7:15	-	-	-	-
x Vítějeves,,hor. zast.	-	4:37	5:53	6:21	6:53	7:21	9:25	-	-	11:37	13:37	15:15	-	15:32	16:30	-	17:32	-	-	-	-	7:16	-	-	-	-
x Svojanov,Starý Svojanov,horní	-	-	-	-	-	-	-	-	-	-	-	-	-	-	-	-	-	-	-	-	-	-	-	-	-	-
x Svojanov,Starý Svojanov,MŠ	-	-	-	-	-	-	-	-	-	-	-	-	-	-	-	-	-	-	-	-	-	-	-	-	-	-
x Svojanov,Starý Svojanov,dolní	-	-	-	-	-	-	-	-	-	-	-	-	-	-	-	-	-	-	-	-	-	-	-	-	-	-
Svojanov,,městečko	-	-	-	-	-	-	-	-	-	-	-	-	-	-	-	-	-	-	-	-	-	-	-	-	-	-
Bělá n.Svit.,,rozc.	-	4:41	-	-	-	-	9:29	-	-	-	-	15:19	-	-	16:34	-	-	-	-	-	-	-	-	-	-	-
x Bělá n.Svit.,,u rybníka	-	4:42	-	-	-	-	9:30	-	-	-	-	15:20	-	-	16:35	-	-	-	-	-	-	-	-	-	-	-
x Bělá n.Svit.,,horní	-	4:43	-	-	-	-	9:31	-	-	-	-	15:21	-	-	16:36	-	-	-	-	-	-	-	-	-	-	-
x Lavičné	-	4:44	-	-	-	-	9:32	-	-	-	-	15:22	-	-	16:37	-	-	-	-	-	-	-	-	-	-	-
Banín,,náves	-	4:48	-	-	-	-	9:36	-	-	-	-	15:26	15:36	-	16:41	-	-	-	-	-	-	-	-	11:13	15:13	19:13
x Banín,,dol. zast.	-	-	-	-	-	-	-	-	-	-	-	-	15:37	-	16:42	-	-	-	-	-	-	-	-	-	-	-
x Lavičné	-	4:51	-	-	-	-	9:39	-	-	-	-	-	-	-	-	-	-	-	-	-	-	-	-	11:16	15:16	19:16
x Bělá n.Svit.,,horní	-	4:52	-	-	-	-	9:40	-	-	-	-	-	-	-	-	-	-	-	-	-	-	-	11:17	15:17	19:17	
x Bělá n.Svit.,,u rybníka	-	4:53	-	-	-	-	9:41	-	-	-	-	-	-	-	-	-	-	-	-	-	-	-	11:18	15:18	19:18	
Bělá n.Svit.,,rozc.	-	4:55	5:58	6:26	6:58	7:26	9:43	-	-	11:43	13:43	-	-	15:36	-	-	17:36	-	-	-	-	7:20	-	11:20	15:20	19:20
x Bělá n.Svit.,,u transformátoru	-	4:56	5:59	6:27	6:59	7:27	9:44	-	-	11:44	13:44	-	-	15:37	-	-	17:37	-	-	-	-	7:21	-	11:21	15:21	19:21
x Bělá n.Svit.,,Nová Amerika	-	4:57	6:00	6:28	7:00	7:28	9:45	-	-	11:45	13:45	-	-	15:38	-	-	17:38	-	-	-	-	7:22	-	11:22	15:22	19:22
x Bělá n.Svit.,,Stará Amerika	-	4:58	6:01	6:29	7:01	7:29	9:46	-	-	11:46	13:46	-	-	15:39	-	-	17:39	-	-	-	-	7:23	-	11:23	15:23	19:23
x Brněnec,,u Bělského potoka	-	4:59	6:02	6:30	7:02	7:30	9:47	-	-	11:47	13:47	-	-	15:40	-	-	17:40	-	-	-	-	7:24	-	11:24	15:24	19:24
Brněnec,,mlýn	-	5:00	6:03	6:31	7:03	7:32	9:48	-	-	11:48	13:48	-	-	15:41	-	-	17:41	-	-	-	-	7:25	-	11:25	15:25	19:25
x Brněnec,Mor.Chrastová,žel.zast.	-	5:01	6:04	6:32	7:04	7:33	9:49	-	-	11:49	13:49	-	-	15:42	-	-	17:42	-	-	-	-	7:26	-	11:26	15:26	19:26
Brněnec,Mor.Chrastová,pošta	4:06	5:03	6:08	-	7:08	-	9:53	-	-	11:53	-	-	-	15:46	-	-	17:46	19:46	7:28	7:58	11:28	15:28	19:28	-	-	-
x Brněnec,Mor.Chrastová,žel.zast.	4:07	-	-	-	-	-	9:54	-	11:47	-	-	-	-	15:47	-	-	17:47	19:47	-	-	-	-	-	-	-	-
Brněnec,,mlýn	4:08	-	-	-	-	-	9:55	-	11:48	-	-	-	-	15:48	-	-	17:48	19:48	-	-	-	-	-	-	-	-
x Brněnec,,Podlesí	4:09	-	-	-	-	-	9:56	-	11:49	-	-	-	-	15:49	-	-	17:49	19:49	-	-	-	-	-	-	-	-
Březová n.Svit.,,žel.st.	-	-	-	-	-	-	9:58	-	11:51	-	-	-	-	15:51	-	-	17:51	19:51	-	-	-	-	-	-	-	-

804	omezení oblast	pracovní dny																	víkendy, svátky						
		5	5	5	42	5	1	1	1	1	1	1	1	1	2	5	42	5	1	5	5	24	24	24	24
		5	5	5	1	5	1	1	1	1	1	1	1	1	2	5	5	1	5	5	1	1	5	5	
zastávka	kategorie vozidla				C		C	C	C	C	C														
x	Březová n.Svit.,,hřiště	4:10	-	6:10	-	7:10	7:35	9:59	-	11:52	11:55	13:51	-	-	15:52	-	-	17:52	19:52	7:30	8:00	11:30	15:30	19:30	
	Březová n.Svit.,,nám.	4:11	-	6:11	-	7:11	7:38	10:01	-	11:54	11:57	13:54	-	-	15:54	-	-	17:54	19:54	7:31	8:01	11:31	15:31	19:31	
		4:12	-	6:12	-	7:12	-	-	-	-	-	-	-	-	-	-	-	-	-	7:32	8:02	11:32	15:32	19:32	
x	Březová n.Svit.,,hřiště	-	-	-	-	-	-	-	-	-	-	-	-	-	-	-	-	-	-	7:33	8:03	11:33	15:33	19:33	
	Březová n.Svit.,,žel.st.	-	-	-	-	-	-	-	-	-	-	-	-	-	-	-	-	-	-	7:35	8:05	11:35	15:35	19:35	
x	Březová n.Svit.,,Příční	4:13	-	6:13	-	7:13	-	-	-	-	-	-	-	-	-	-	-	-	-	-	-	-	-	-	
x	Březová n.Svit.,,Dlouhá	4:14	-	6:14	-	7:14	-	-	-	-	-	-	-	-	-	-	-	-	-	-	-	-	-	-	
x	Hradec n.Svit.,,nad rybníky	4:21	-	6:21	-	7:21	-	-	-	-	-	-	-	15:41	-	16:46	-	-	-	-	-	-	-	-	
x	Hradec n.Svit.,,pod vysílačem	4:22	-	6:22	-	7:22	-	-	-	-	-	-	-	15:47	-	16:47	-	-	-	-	-	-	-	-	
x	Hradec n.Svit.,,dolní obchod	4:23	-	6:23	-	7:23	-	-	-	-	-	-	-	15:48	-	16:48	-	-	-	-	-	-	-	-	
x	Hradec n.Svit.,,pošta	4:24	-	6:24	-	7:24	-	-	-	-	-	-	-	15:49	-	16:49	-	-	-	-	-	-	-	-	
x	Hradec n.Svit.,,hřiště	4:25	-	6:25	-	7:25	-	-	-	-	-	-	-	15:50	-	16:50	-	-	-	-	-	-	-	-	
	Hradec n.Svit.,,ObÚ	4:27	-	6:27	-	7:27	-	-	-	-	-	-	-	15:51	-	16:51	-	-	-	-	-	-	-	-	
		4:27	-	6:28	-	7:28	-	-	-	-	-	-	-	15:51	-	16:51	-	-	-	-	-	-	-	-	
x	Hradec n.Svit.,,horní obchod	4:28	-	6:29	-	7:29	-	-	-	-	-	-	-	15:52	-	16:52	-	-	-	-	-	-	-	-	
x	Hradec n.Svit.,,pod Šestákem	4:29	-	6:30	-	7:30	-	-	-	-	-	-	-	15:53	-	16:53	-	-	-	-	-	-	-	-	
x	Hradec n.Svit.,,u podjezdu	4:30	-	6:31	-	7:31	-	-	-	-	-	-	-	15:54	-	16:54	-	-	-	-	-	-	-	-	
x	Hradec n.Svit.,,záv.	4:31	-	6:32	-	7:32	-	-	-	-	-	-	-	15:55	-	16:55	-	-	-	-	-	-	-	-	
	Svitavy,Lány,kaple	4:32	-	6:34	-	7:34	-	-	-	-	-	-	-	15:56	-	16:56	-	-	-	-	-	-	-	-	
x	Svitavy,Lány,u kříže	4:33	-	6:35	-	7:35	-	-	-	-	-	-	-	15:57	-	16:57	-	-	-	-	-	-	-	-	
x	Svitavy,Lány,Úvoz	4:34	-	6:36	-	7:36	-	-	-	-	-	-	-	15:58	-	16:58	-	-	-	-	-	-	-	-	
	Svitavy,Lány,Slezská	4:35	-	6:38	-	7:38	-	-	-	-	-	-	-	15:59	-	16:59	-	-	-	-	-	-	-	-	
	Svitavy,Lány,pravý břeh	4:36	-	6:40	-	7:40	-	-	-	-	-	-	-	16:00	-	17:00	-	-	-	-	-	-	-	-	
x	Svitavy,,zdravotnická škola	4:37	-	6:41	-	7:41	-	-	-	-	-	-	-	16:01	-	17:01	-	-	-	-	-	-	-	-	
	Svitavy,,žel.st.	4:39	-	-	-	-	-	-	-	-	-	-	-	16:03	-	17:03	-	-	-	-	-	-	-	-	
	Svitavy,,pod náměstím	4:41	-	6:42	-	7:42	-	-	-	-	-	-	-	16:05	-	17:05	-	-	-	-	-	-	-	-	
	Svitavy,,aut.nádr.	4:44	-	6:45	-	7:45	-	-	-	-	-	-	-	16:08	-	17:08	-	-	-	-	-	-	-	-	
	Svitavy,,pod náměstím	-	-	6:47	-	7:47	-	-	-	-	-	-	-	-	-	-	-	-	-	-	-	-	-	-	
	Svitavy,,žel.st.	-	-	6:50	-	7:50	-	-	-	-	-	-	-	-	-	-	-	-	-	-	-	-	-	-	

Zdroj: Autor

Tabulka 23 – Jízdní řád linky 805 pro směr Svitavy – Brněnec (varianta I)

805	omezení oblast zastávka	pracovní dny													víkendy, svátky				
			2	5	1	42	43	2	3	1	2	1	1	2	2	5	5	24	24
			2	5	1	1	2	3	1	2	1	1	2	2	5	5	5	1	
						C													
	Svitavy,,aut.nádr.	-	5:21	6:16	6:50	6:50	8:35	10:35	12:35	13:50	14:50	15:50	16:50	18:35	11:20	15:20	19:20		
	Svitavy,,pod náměstím	-	5:23	6:18	6:52	6:52	8:37	10:37	12:37	13:52	14:52	15:52	16:52	18:37	11:22	15:22	19:22		
	Svitavy,,žel.st.	-	5:25	6:20	6:55	6:55	8:40	10:40	12:40	13:55	14:55	15:55	16:55	18:40	11:25	15:25	19:25		
	× Svitavy,,zdravotnická škola	-	-	-	6:57	6:57	8:42	10:42	12:42	13:57	14:57	15:57	16:57	18:42	11:27	15:27	19:27		
	× Svitavy,Lány,Kapitána Jaroše	-	5:27	-	-	-	-	-	-	-	-	-	-	-	-	-	-		
	Svitavy,Lány,pravý břeh	-	-	-	6:58	6:58	8:43	10:43	12:43	13:58	14:58	15:58	16:58	18:43	11:28	15:28	19:28		
	Svitavy,Lány,Slezská	-	5:28	-	6:59	6:59	8:44	10:44	12:44	13:59	14:59	15:59	16:59	18:44	11:29	15:29	19:29		
	× Svitavy,Lány,Úvoz	-	5:29	-	7:00	7:00	8:45	10:45	12:45	14:00	15:00	16:00	17:00	18:45	11:30	15:30	19:30		
	× Svitavy,Lány,u kříže	-	5:30	-	7:01	7:01	8:46	10:46	12:46	14:01	15:01	16:01	17:01	18:46	11:31	15:31	19:31		
	Svitavy,Lány,kaple	-	5:31	-	7:02	7:02	8:47	10:47	12:47	14:02	15:02	16:02	17:02	18:47	11:32	15:32	19:32		
	× Hradec n.Svit.,,záv.	-	5:32	-	7:03	7:03	8:48	10:48	12:48	14:03	15:03	16:03	17:03	18:48	11:33	15:33	19:33		
	× Hradec n.Svit.,,u podjezdu	-	5:33	-	7:04	7:04	8:49	10:49	12:49	14:04	15:04	16:04	17:04	18:49	11:34	15:34	19:34		
	× Hradec n.Svit.,,pod Šestákem	-	5:34	-	7:05	7:05	8:50	10:50	12:50	14:05	15:05	16:05	17:05	18:50	11:35	15:35	19:35		
	× Hradec n.Svit.,,horní obchod	-	5:35	-	7:06	7:06	8:51	10:51	12:51	14:06	15:06	16:06	17:06	18:51	11:36	15:36	19:36		
	Hradec n.Svit.,,ObÚ	-	5:36	-	7:07	7:07	8:53	10:53	12:53	14:08	15:08	16:08	17:08	18:53	11:37	15:37	19:37		
-		5:36	-	7:08	7:08	8:53	10:53	12:53	14:08	15:08	16:08	17:08	18:53	11:37	15:37	19:37			
	× Sklené,,dol.zast.	-	5:39	-	7:11	7:11	8:56	10:56	12:56	14:11	15:11	16:11	17:11	18:56	11:40	15:40	19:40		
	× Sklené,,střed	-	5:40	-	7:13	7:13	8:58	10:58	12:58	14:13	15:13	16:13	17:13	18:58	11:41	15:41	19:41		
	× Sklené,,horní	-	5:41	-	7:14	7:14	8:59	10:59	12:59	14:14	15:14	16:14	17:14	18:59	11:42	15:42	19:42		
	× Pohledy,,na samotě	-	5:42	-	7:15	7:15	9:00	11:00	13:00	14:15	15:15	16:15	17:15	19:00	11:43	15:43	19:43		
	× Pohledy,,hor. zast.	-	5:44	-	7:17	7:17	9:02	11:02	13:02	14:17	15:17	16:17	17:17	19:02	11:45	15:45	19:45		
	Pohledy,,u bytovky	4:39	5:46	-	7:19	7:19	9:04	11:04	13:04	14:19	15:19	16:19	17:19	19:04	11:47	15:47	19:47		
	× Pohledy,Horní Hynčína,elektrárny	4:40	5:47	-	7:20	7:20	9:05	11:05	13:05	14:20	15:20	16:20	17:20	19:05	11:48	15:48	19:48		
	× Pohledy,Horní Hynčína,Výrovka	4:41	5:48	-	7:21	7:21	9:06	11:06	13:06	14:21	15:21	16:21	17:21	19:06	11:49	15:49	19:49		
	× Pohledy,Horní Hynčína,kostel	4:43	5:50	-	7:23	7:23	9:08	11:08	13:08	14:23	15:23	16:23	17:23	19:08	11:51	15:51	19:51		
	× Pohledy,Horní Hynčína,Klobouk	4:44	5:51	-	7:24	7:24	9:09	11:09	13:09	14:24	15:24	16:24	17:24	19:09	11:52	15:52	19:52		
	× Pohledy,Horní Hynčína,pož. zbroj.	4:45	5:52	-	7:25	7:25	9:10	11:10	13:10	14:25	15:25	16:25	17:25	19:10	11:53	15:53	19:53		
	× Pohledy,Horní Hynčína,studánka	4:46	5:53	-	7:26	7:26	9:11	11:11	13:11	14:26	15:26	16:26	17:26	19:11	11:54	15:54	19:54		
	Pohledy,Horní Hynčína,Skřivánčí stráž	4:47	5:54	-	7:27	7:27	9:12	11:12	13:12	14:27	15:27	16:27	17:27	19:12	11:55	15:55	19:55		
	× Březová n.Svit.,,Na bělidle	4:49	5:56	-	7:29	7:29	9:14	11:14	13:14	14:29	15:29	16:29	17:29	19:14	11:57	15:57	19:57		
	× Březová n.Svit.,,Sluneční údolí	4:50	5:57	6:31	7:30	7:30	9:15	11:15	13:15	14:30	15:30	16:30	17:30	19:15	11:58	15:58	19:58		
	Březová n.Svit.,,nám.	4:52	5:59	-	7:32	7:32	9:17	11:17	13:17	14:32	15:32	16:32	17:32	19:17	12:00	16:00	20:00		
-		6:01	-	7:35	7:35	9:20	11:20	13:20	-	15:33	-	-	19:20	12:02	16:02	20:02			
	× Březová n.Svit.,,hřiště	-	6:02	-	7:36	7:36	9:21	11:21	13:21	-	15:34	-	-	19:21	12:03	16:03	20:03		
	Březová n.Svit.,,žel.st.	-	-	-	7:38	7:38	9:23	11:23	13:23	-	15:36	-	-	19:23	12:05	16:05	20:05		
	× Brněnec,,Podlesí	-	-	-	7:39	7:39	9:24	11:24	13:24	-	15:37	-	-	19:24	-	-	-		

805	omezení	pracovní dny												víkendy, svátky			
		2	5	1	42	43									24	24	
zastávka	oblast				1	2	3	1	2	1	1	2	2	5	5	5	1
kategorie vozidla				C													
Brněnec,,mlýn		-	-	-	7:40	7:40	9:25	11:25	13:25	-	15:38	-	-	19:25	-	-	-
x Brněnec,Mor.Chrastová,žel.zast.		-	6:05	-	7:41	7:41	9:26	11:26	13:26	-	15:39	-	-	19:26	-	-	-
Brněnec,Mor.Chrastová,pošta		-	-	-	7:43	7:43	9:28	11:28	13:28	-	-	-	-	19:28	-	-	-

Zdroj: Autor

Tabulka 24 – Jízdní řád linky 805 pro směr Brněnec – Svitavy (varianta I)

805	omezení oblast zastávka	pracovní dny													víkendy, svátky			
			2	1	1	1	42	43	3	1	2	1	2	2	2	5	24	24
			2	1	1	1	C	C					C				1	5
	Brněnec, Mor. Chrastová, pošta	-	5:28	-	-	8:27	8:27	10:27	12:27	13:46	14:50	-	-	-	-	-	-	
x	Brněnec, Mor. Chrastová, žel. zast.	-	-	-	-	8:28	8:28	10:28	12:28	13:47	-	-	-	-	-	-	-	
	Brněnec, mlýn	-	-	-	-	8:29	8:29	10:29	12:29	13:48	-	-	-	-	-	-	-	
x	Brněnec, Podlesí	-	-	-	-	8:30	8:30	10:30	12:30	13:49	-	-	-	-	-	-	-	
	Březová n. Svit., žel. st.	-	-	-	-	8:32	8:32	10:32	12:32	13:51	-	-	-	-	7:52	11:52	15:52	
x	Březová n. Svit., hřiště	-	5:30	-	-	8:33	8:33	10:33	12:33	13:52	14:52	-	-	-	7:53	11:53	15:53	
	Březová n. Svit., nám.	-	5:31	-	-	8:35	8:35	10:35	12:35	13:54	14:54	-	-	-	7:55	11:55	15:55	
		4:55	5:31	-	7:40	8:40	8:40	10:40	12:40	13:55	14:55	15:55	16:40	17:40	7:56	11:56	15:56	
x	Březová n. Svit., Sluneční údolí	4:56	5:32	6:32	7:41	8:41	8:41	10:41	12:41	13:56	14:56	15:56	16:41	17:41	7:57	11:57	15:57	
x	Březová n. Svit., Na bělidle	4:57	5:33	6:33	7:42	8:42	8:42	10:42	12:42	13:57	14:57	15:57	16:42	17:42	7:58	11:58	15:58	
	Pohledy, Horní Hynčína, Skřivánčí																	
x	stráž	4:58	5:34	6:34	7:43	8:43	8:43	10:43	12:43	13:58	14:58	15:58	16:43	17:43	7:59	11:59	15:59	
x	Pohledy, Horní Hynčína, studánka	4:59	5:35	6:35	7:44	8:44	8:44	10:44	12:44	13:59	14:59	15:59	16:44	17:44	8:00	12:00	16:00	
x	Pohledy, Horní Hynčína, pož. zbroj.	5:01	5:37	6:37	7:46	8:46	8:46	10:46	12:46	14:01	15:01	16:01	16:46	17:46	8:02	12:02	16:02	
x	Pohledy, Horní Hynčína, Klobouk	5:02	5:38	6:38	7:47	8:47	8:47	10:47	12:47	14:02	15:02	16:02	16:47	17:47	8:03	12:03	16:03	
x	Pohledy, Horní Hynčína, kostel	5:04	5:40	6:40	7:49	8:49	8:49	10:49	12:49	14:04	15:04	16:04	16:49	17:49	8:05	12:05	16:05	
x	Pohledy, Horní Hynčína, Výrovka	5:05	5:41	6:41	7:50	8:50	8:50	10:50	12:50	14:05	15:05	16:05	16:50	17:50	8:06	12:06	16:06	
x	Pohledy, Horní Hynčína, elektrárny	5:06	5:42	6:42	7:51	8:51	8:51	10:51	12:51	14:06	15:06	16:06	16:51	17:51	8:07	12:07	16:07	
	Pohledy, u bytovky	5:08	5:45	6:45	7:53	8:53	8:53	10:53	12:53	14:08	15:08	16:08	16:53	17:53	8:09	12:09	16:09	
x	Pohledy, hor. zast.	5:09	5:46	6:46	7:54	8:54	8:54	10:54	12:54	14:09	15:09	16:09	-	17:54	8:10	12:10	16:10	
x	Pohledy, na samotě	5:10	5:47	6:47	7:55	8:55	8:55	10:55	12:55	14:10	15:10	16:10	-	17:55	8:11	12:11	16:11	
x	Sklené, horní	5:11	5:48	6:48	7:56	8:56	8:56	10:56	12:56	14:11	15:11	16:11	-	17:56	8:12	12:12	16:12	
x	Sklené, střed	5:13	5:50	6:50	7:58	8:58	8:58	10:58	12:58	14:13	15:13	16:13	-	17:58	8:14	12:14	16:14	
x	Sklené, dol. zast.	5:14	5:52	6:52	8:00	9:00	9:00	11:00	13:00	14:15	15:15	16:15	-	18:00	8:15	12:15	16:15	
	Hradec n. Svit., ObÚ	5:18	5:56	6:56	8:04	9:04	9:04	11:04	13:04	14:19	15:19	16:19	-	18:04	8:19	12:19	16:19	
		5:20	5:58	6:58	8:06	9:06	9:06	11:06	-	14:21	15:21	16:21	-	18:06	8:21	12:21	16:21	
x	Hradec n. Svit., horní obchod	5:21	5:59	6:59	8:07	9:07	9:07	11:07	-	14:22	15:22	16:22	-	18:07	8:22	12:22	16:22	
x	Hradec n. Svit., pod Šestákem	5:22	6:00	7:00	8:08	9:08	9:08	11:08	-	14:23	15:23	16:23	-	18:08	8:23	12:23	16:23	
x	Hradec n. Svit., u podjezdu	5:23	6:01	7:01	8:09	9:09	9:09	11:09	-	14:24	15:24	16:24	-	18:09	8:24	12:24	16:24	
x	Hradec n. Svit., záv.	5:24	6:02	7:02	8:10	9:10	9:10	11:10	-	14:25	15:25	16:25	-	18:10	8:25	12:25	16:25	
	Svitavy, Lány, kaple	5:25	6:04	7:04	8:11	9:11	9:11	11:11	-	14:26	15:26	16:26	-	18:11	8:26	12:26	16:26	
x	Svitavy, Lány, u kříže	5:26	6:05	7:05	8:12	9:12	9:12	11:12	-	14:27	15:27	16:27	-	18:12	8:27	12:27	16:27	
x	Svitavy, Lány, Úvoz	5:27	6:06	7:06	8:13	9:13	9:13	11:13	-	14:28	15:28	16:28	-	18:13	8:28	12:28	16:28	
	Svitavy, Lány, Slezská	5:28	6:08	7:08	8:14	9:14	9:14	11:14	-	14:29	15:29	16:29	-	18:14	8:29	12:29	16:29	
	Svitavy, Lány, pravý břeh	5:29	6:10	7:10	8:15	9:15	9:15	11:15	-	14:30	15:30	16:30	-	18:15	8:30	12:30	16:30	
x	Svitavy, Lány, Kapitána Jaroše	-	-	-	-	-	-	-	-	-	-	-	-	-	-	-	-	
x	Svitavy, zdravotnická škola	5:30	6:11	7:11	8:16	9:16	9:16	11:16	-	14:31	15:31	16:31	-	18:16	8:31	12:31	16:31	

805	omezení oblast zastávka	kategorie vozidla	pracovní dny											víkendy, svátky				
							42	43									24	24
			2	1	1	1	1	2	3	1	2	1	2	2	2	5	1	5
			C	C						C								
Svitavy,,žel.st.	5:32	-	-	8:18	9:18	9:18	11:18	-	14:33	15:33	16:33	-	18:18	8:33	12:33	16:33		
Svitavy,,pod náměstím	-	6:12	7:12	8:20	9:20	9:20	11:20	-	14:35	15:35	16:35	-	18:20	8:35	12:35	16:35		
Svitavy,,aut.nádr.	-	6:15	7:15	8:23	9:23	9:23	11:23	-	14:38	15:38	16:38	-	18:23	8:38	12:38	16:38		

Zdroj: Autor

Tabulka 25 – Jízdní řád linky 806 pro směr Svitavy – Kamenná Horka

806	omezení oblast	pracovní dny					
		1	1	5	2	1	2
		zastávka kategorie vozidla					
			C			C	
Svitavy,,aut.nádr.		6:57	10:03	13:03	14:40	15:40	17:50
Svitavy,,pod náměstím		6:59	10:05	13:05	14:42	15:42	17:52
Svitavy,,žel.st.		-	10:08	13:08	-	-	17:55
x Svitavy,,zdravotnická škola		-	-	-	-	-	17:57
x Svitavy,Lány,Kapitána Jaroše		7:00	10:10	13:10	14:43	15:43	-
Svitavy,Lány,pravý břeh		-	-	-	-	-	17:58
Svitavy,Lány,Slezská		7:01	10:11	13:11	14:44	15:44	17:59
x Svitavy,Lány,Úvoz		7:02	10:12	13:12	14:45	15:45	18:00
x Svitavy,Lány,u kříže		7:03	10:13	13:13	14:46	15:46	18:01
x Svitavy,Lány,žel.zast.		7:04	10:14	13:14	14:47	15:47	18:02
x Kamenná Horka,,transformátor		7:06	10:16	13:16	14:49	15:49	18:04
x Kamenná Horka,,dol.zast.		7:07	10:17	13:17	14:50	15:50	18:05
x Kamenná Horka,,ObÚ		7:09	10:19	13:19	14:52	15:52	18:07
x Kamenná Horka,,jezdecký areál		7:10	10:20	13:20	14:53	15:53	18:08
x Kamenná Horka,,luka		7:11	10:21	13:21	14:54	15:54	18:09
x Kamenná Horka,,mezivrší		7:12	10:22	13:22	14:55	15:55	18:10
Kamenná Horka,,horní		7:14	10:24	13:24	14:57	15:57	18:12

Zdroj: Autor

Tabulka 26 – Jízdní řád linky 806 pro směr Kamenná Horka – Svitavy

806	omezení oblast zastávka kategorie vozidla	pracovní dny					
		2	1	1	5	2	1
				C			C
	Kamenná Horka,,horní	5:05	7:16	10:28	13:28	14:58	15:58
x	Kamenná Horka,,mezivrší	5:06	7:18	10:29	13:29	14:59	15:59
x	Kamenná Horka,,luka	5:07	7:19	10:30	13:30	15:00	16:00
x	Kamenná Horka,,jezdecký areál	5:08	7:20	10:31	13:31	15:01	16:01
x	Kamenná Horka,,ObÚ	5:09	7:22	10:32	13:32	15:02	16:02
x	Kamenná Horka,,dol.zast.	5:11	7:24	10:34	13:34	15:04	16:04
x	Kamenná Horka,,transformátor	5:12	7:27	10:35	13:35	15:05	16:05
x	Svitavy,Lány,žel.zast.	5:14	7:30	10:37	13:37	15:07	16:07
x	Svitavy,Lány,u kříže	5:16	7:32	10:38	13:38	-	-
x	Svitavy,Lány,Úvoz	5:17	7:33	10:39	13:39	-	-
	Svitavy,Lány,Slezská	5:18	7:36	10:40	13:40	-	-
	Svitavy,Lány,pravý břeh	-	-	-	-	-	-
x	Svitavy,Lány,Kapitána Jaroše	5:19	7:37	10:41	13:41	-	-
x	Svitavy,,zdravotnická škola	-	-	-	-	-	-
	Svitavy,,žel.st.	-	7:39	-	13:43	15:11	16:11
	Svitavy,,pod náměstím	5:20	7:41	10:42	13:45	-	-
	Svitavy,,aut.nádr.	5:23	7:44	10:45	13:48	-	-

Zdroj: Autor

Tabulka 27 – Jízdní rád linky 807 pro směr Svitavy – Dětřichov

807	omezení oblast	pracovní dny							
		1	1	3	1	1	1	1	3
		zastávka kategorie vozidla							
Svitavy,,aut.nádr.	-	6:33	10:02	12:02	14:02	15:02	16:02	-	
Svitavy,,pod náměstím	-	6:35	10:04	12:04	14:04	15:04	16:04	-	
Svitavy,,žel.st.	5:21	-	10:07	12:07	14:07	15:07	16:07	-	
x Svitavy,,STS	5:21	6:36	10:07	12:07	14:07	15:07	16:07	-	
x Svitavy,,sídlíště u nádraží	5:22	6:37	10:08	12:08	14:08	15:08	16:08	-	
x Svitavy,,Lačnov,u podjezdu	5:23	6:38	10:09	12:09	14:09	15:09	16:09	-	
x Svitavy,,Lačnov,U Větrolamu	5:24	6:39	10:10	12:10	14:10	15:10	16:10	-	
x Svitavy,,Lačnov,pod rybníkem	5:25	6:40	10:11	12:11	14:11	15:11	16:11	-	
x Svitavy,,Lačnov,škola	5:26	6:41	10:12	12:12	14:12	15:12	16:12	-	
x Svitavy,,Lačnov,náves	5:27	6:42	10:13	12:13	14:13	15:13	16:13	-	
x Svitavy,,Lačnov,hor. zast.	5:28	6:43	10:14	12:14	14:14	15:14	16:14	-	
x Opatovec,,Český Lačnov	5:29	-	10:15	12:15	14:15	15:15	16:15	-	
Opatovec,,Košíře	5:30	-	10:17	12:17	14:17	15:17	16:17	-	
x Opatovec,,mlýn	5:31	-	10:18	12:18	14:18	15:18	16:18	-	
Opatovec,,host.	5:33	-	10:20	12:20	14:20	15:20	16:20	18:22	
x Opatovec,,žel.přejezd	5:34	-	10:21	12:21	14:21	15:21	16:21	18:23	
x Opatov,,odb. Opatovec	-	6:46	-	-	-	-	-	-	
Opatov,,u rybníka	5:36	-	-	-	-	-	-	-	
x Opatov,,kult. dům	-	-	-	-	-	-	-	-	
x Opatov,,u kostela	-	-	-	-	-	-	-	-	
x Opatov,,u školy	-	-	-	-	-	-	-	-	
x Opatov,,host.	-	-	-	-	-	-	-	-	
Opatov,,podskalí	-	-	-	-	-	-	-	-	
x Opatov,,u kaple	-	-	-	-	-	-	-	-	
x Dětřichov,,MŠ	5:42	6:50	10:25	12:25	14:25	15:25	16:25	18:27	
x Dětřichov,,kostel	5:43	6:51	10:26	12:26	14:26	15:26	16:26	18:28	
Dětřichov,,Víska	5:45	6:53	10:28	12:28	14:28	15:28	16:28	18:30	

Zdroj: Autor

Tabulka 28 – Jízdní řád linky 807 pro směr Dětřichov – Svitavy

807	omezení oblast	pracovní dny									
			43	42	43	42					
		3	1	1	1	1	3	1	1	1	1
zastávka	kategorie vozidla		C	C							
	Dětřichov,Víska	4:45	5:53	5:56	6:56	6:56	10:29	12:29	14:29	15:29	16:29
x	Dětřichov,,kostel	4:47	5:55	5:58	6:58	6:58	10:31	12:31	14:31	15:31	16:31
x	Dětřichov,,MŠ	4:48	5:56	5:59	6:59	6:59	10:32	12:32	14:32	15:32	16:32
x	Opatov,,u kaple	4:56	-	-	-	-	-	-	-	-	-
	Opatov,,podskalí	4:58	-	-	-	-	-	-	-	-	-
x	Opatov,,host.	4:59	-	-	-	-	-	-	-	-	-
x	Opatov,,u školy	5:00	-	-	-	-	-	-	-	-	-
x	Opatov,,u kostela	5:01	-	-	-	-	-	-	-	-	-
x	Opatov,,kult. dům	5:02	-	-	-	-	-	-	-	-	-
	Opatov,,u rybníka	5:04	6:01	-	7:04	-	-	-	-	-	-
x	Opatov,,odb. Opatovec	-	-	-	-	-	-	-	-	-	-
x	Opatovec,,žel.přejezd	5:06	-	6:03	-	7:03	10:36	12:36	14:36	15:36	16:36
	Opatovec,,host.	5:08	-	6:05	-	7:08	10:38	12:38	14:38	15:38	16:38
x	Opatovec,,mlýn	5:09	-	-	-	7:09	10:39	12:39	14:39	15:39	16:39
	Opatovec,,Košíře	5:10	-	-	-	7:10	10:40	12:40	14:40	15:40	16:40
x	Opatovec,,Český Lačnov	5:11	-	-	-	7:11	10:41	12:41	14:41	15:41	16:41
x	Svitavy,Lačnov,hor. zast.	5:13	-	-	-	7:13	10:43	12:43	14:43	15:43	16:43
x	Svitavy,Lačnov,náves	5:14	-	-	-	7:14	10:44	12:44	14:44	15:44	16:44
x	Svitavy,Lačnov,škola	5:15	-	-	-	7:15	10:45	12:45	14:45	15:45	16:45
x	Svitavy,Lačnov,pod rybníkem	5:16	-	-	-	7:16	10:46	12:46	14:46	15:46	16:46
x	Svitavy,Lačnov,U Větrolamu	5:17	-	-	-	7:17	10:47	12:47	14:47	15:47	16:47
x	Svitavy,Lačnov,u podjezdu	5:18	-	-	-	7:18	10:48	12:48	14:48	15:48	16:48
x	Svitavy,,sídlíště u nádraží	5:19	-	-	-	7:19	10:49	12:49	14:49	15:49	16:49
x	Svitavy,,STS	5:19	-	-	-	7:19	10:49	12:49	14:49	15:49	16:49
	Svitavy,,žel.st.	5:21	-	-	-	7:21	10:51	12:51	14:51	15:51	16:51
	Svitavy,,pod náměstím	5:23	-	-	-	7:23	10:53	12:53	14:53	15:53	16:53
	Svitavy,,aut.nádr.	5:26	-	-	-	7:30	10:56	12:56	14:56	15:56	16:56

Zdroj: Autor

Tabulka 29 – Jízdní řád linky 808 pro směr Svitavy – Česká Třebová

808	omezení oblast	pracovní dny											víkendy, svátky							
			42	43	42	43											24	24	24	
		4	3	1	1	1	1	1	4	3	1	1	1	1	1	1	1	1	1	
zastávka	kategorie vozidla			C																
Svitavy,,aut.nádr.		-	5:46	-	6:43	-	9:02	11:02	14:32	16:32	17:32	20:02	22:40	8:02	10:02	12:02	14:02	16:02	18:02	20:02
Svitavy,,pod náměstím		-	5:48	-	6:45	-	9:04	11:04	14:34	16:34	17:34	20:04	22:42	8:04	10:04	12:04	14:04	16:04	18:04	20:04
Svitavy,,žel.st.		-	-	-	-	-	9:07	11:07	14:37	16:37	17:37	20:07	22:44	8:07	10:07	12:07	14:07	16:07	18:07	20:07
x Svitavy,,STS		-	5:49	-	6:46	-	9:07	11:07	14:37	16:37	17:37	20:07	22:44	8:07	10:07	12:07	14:07	16:07	18:07	20:07
x Svitavy,,sídliště u nádraží		-	5:50	-	6:47	-	9:08	11:08	14:38	16:38	17:38	20:08	22:45	8:08	10:08	12:08	14:08	16:08	18:08	20:08
x Svitavy,,Lačnov,u podjezdu		-	5:51	-	6:48	-	9:09	11:09	14:39	16:39	17:39	20:09	22:46	8:09	10:09	12:09	14:09	16:09	18:09	20:09
x Svitavy,,Lačnov,U Větrolamu		-	5:52	-	6:49	-	9:10	11:10	14:40	16:40	17:40	20:10	22:47	8:10	10:10	12:10	14:10	16:10	18:10	20:10
x Svitavy,,Lačnov,pod rybníkem		-	5:53	-	6:50	-	9:11	11:11	14:41	16:41	17:41	20:11	22:48	8:11	10:11	12:11	14:11	16:11	18:11	20:11
x Svitavy,,Lačnov,škola		-	5:54	-	6:51	-	9:12	11:12	14:42	16:42	17:42	20:12	22:49	8:12	10:12	12:12	14:12	16:12	18:12	20:12
x Svitavy,,Lačnov,náves		-	5:55	-	6:52	-	9:13	11:13	14:43	16:43	17:43	20:13	22:50	8:13	10:13	12:13	14:13	16:13	18:13	20:13
x Svitavy,,Lačnov,hor. zast.		-	5:56	-	6:53	-	9:14	11:14	14:44	16:44	17:44	20:14	22:51	8:14	10:14	12:14	14:14	16:14	18:14	20:14
x Opatovec,,Český Lačnov		-	-	-	6:54	-	9:15	11:15	14:45	16:45	17:45	20:15	22:52	8:15	10:15	12:15	14:15	16:15	18:15	20:15
Opatovec,,Košíře		-	-	-	6:56	-	9:16	11:17	14:47	16:47	17:47	20:16	22:53	8:16	10:16	12:16	14:16	16:16	18:16	20:16
x Opatovec,,mlýn		-	-	-	6:57	-	9:17	11:18	14:48	16:48	17:48	20:17	22:54	8:17	10:17	12:17	14:17	16:17	18:17	20:17
Opatovec,,host.		-	-	-	6:59	-	9:19	11:20	14:50	16:50	17:50	20:18	22:55	8:19	10:19	12:19	14:19	16:19	18:19	20:18
x Opatovec,,žel.přejezd		-	-	-	7:00	-	9:20	11:21	14:51	16:51	17:51	20:19	22:56	8:21	10:21	12:21	14:21	16:21	18:21	20:19
x Opatov,,odb. Opatovec		-	5:59	-	-	-	-	-	-	-	-	-	-	-	-	-	-	-	-	-
Opatov,,u rybníka		4:57	6:01	6:01	7:04	7:05	9:23	11:23	14:54	16:54	17:54	20:21	22:58	8:23	10:23	12:23	14:23	16:23	18:23	20:21
x Opatov,,kult. dům		4:58	6:02	6:02	7:05	7:06	9:24	11:24	14:55	16:55	17:55	20:22	22:59	8:24	10:24	12:24	14:24	16:24	18:24	20:22
x Opatov,,u kostela		4:59	6:03	6:03	7:06	7:07	9:25	11:25	14:56	16:56	17:56	20:23	23:00	8:25	10:25	12:25	14:25	16:25	18:25	20:23
x Opatov,,u školy		5:00	6:04	6:04	7:07	7:08	9:26	11:26	14:57	16:57	17:57	20:24	23:01	8:26	10:26	12:26	14:26	16:26	18:26	20:24
x Opatov,,host.		5:01	6:05	6:05	7:08	7:09	9:27	11:27	14:58	16:58	17:58	20:25	23:02	8:27	10:27	12:27	14:27	16:27	18:27	20:25
Opatov,,podskalí		5:03	6:07	6:07	7:10	7:11	9:29	11:29	15:00	17:00	18:00	20:27	23:04	8:29	10:29	12:29	14:29	16:29	18:29	20:27
x Opatov,,u kaple		5:04	6:08	6:08	7:11	7:12	9:30	11:30	15:01	17:01	18:01	-	-	8:30	10:30	12:30	14:30	16:30	18:30	-
x Třebovice,,u parku		-	-	-	-	-	-	-	15:06	17:06	-	-	-	-	-	-	-	-	-	-
x Třebovice,,rybník Hvězda		-	6:11	6:11	-	-	9:33	11:33	15:07	17:07	18:04	-	-	-	10:33	-	14:33	-	18:33	-
Třebovice,,žel.st.		-	6:14	6:14	-	-	9:35	11:35	-	-	-	-	-	-	-	-	-	-	-	-
x Třebovice,,u parku		-	-	-	-	-	-	-	-	-	18:05	-	-	-	10:34	-	14:34	-	18:34	-
Třebovice,,pila		-	-	-	-	-	-	-	-	-	-	-	-	-	-	-	-	-	-	-
Třebovice,,rozc.k nádr.		-	-	-	-	-	-	-	-	-	18:06	-	-	-	10:35	-	14:35	-	18:35	-
x Třebovice,,host.		-	-	-	-	-	-	-	-	-	18:07	-	-	-	10:36	-	14:36	-	18:36	-
x Třebovice,,záv.		-	-	-	-	-	-	-	-	-	18:08	-	-	-	10:37	-	14:37	-	18:37	-
x Třebovice,,zbrojnice		-	-	-	-	-	-	-	-	-	18:09	-	-	-	10:38	-	14:38	-	18:38	-
x Opatov,,V Zádolkách		5:09	-	-	7:16	7:17	-	-	15:10	17:10	-	-	-	8:34	-	12:34	-	16:34	-	-
Semanín,,náves		5:14	-	-	7:24	7:22	-	-	15:15	17:15	-	-	-	8:39	-	12:39	-	16:39	-	-
x Semanín,,dol.zast.		5:15	-	-	7:27	7:23	-	-	15:16	17:16	-	-	-	8:40	-	12:40	-	16:40	-	-

808	omezení oblast zastávka	kategorie vozidla	pracovní dny										víkendy, svátky								
			42	43	42	43											24	24	24		
			4	3	1	1	1	1	1	4	3	1	1	1	1	1	1	1	1	1	1
		C																			
x	Rybník,,kovárna		-	-	-	-	-	-	-	-	-	18:12	-	-	-	10:41	-	14:41	-	18:41	-
x	Rybník,,MŠ		-	-	-	-	-	-	-	-	-	18:13	-	-	-	10:42	-	14:42	-	18:42	-
x	Rybník,,ObÚ		-	-	-	-	-	-	-	-	-	18:14	-	-	-	10:43	-	14:43	-	18:43	-
x	Rybník,,host.		-	-	-	-	-	-	-	-	-	18:15	-	-	-	10:44	-	14:44	-	18:44	-
x	Rybník,,Srnov		-	-	-	-	-	-	-	-	-	18:16	-	-	-	10:45	-	14:45	-	18:45	-
x	Česká Třebová,,sídli.Borek		5:17	-	-	7:33	7:26	-	-	15:18	17:18	-	-	-	8:42	-	12:42	-	16:42	-	-
x	Česká Třebová,,rozvodna		5:18	-	-	7:34	7:27	-	-	15:19	17:19	-	-	-	8:43	-	12:43	-	16:43	-	-
x	Česká Třebová,,rozc.Rybník		5:20	-	-	7:36	7:29	-	-	15:21	17:21	18:17	-	-	8:45	10:46	12:45	14:46	16:45	18:46	-
x	Česká Třebová,,Vinohrady		5:21	-	-	7:37	7:30	-	-	15:22	17:22	18:18	-	-	8:46	10:47	12:46	14:47	16:46	18:47	-
	Česká Třebová,,Terminál J.Perner		5:24	-	-	7:40	7:34	-	-	15:25	17:25	18:21	-	-	8:49	10:49	12:49	14:49	16:49	18:49	-
	Česká Třebová,,Habrmanova		-	-	-	7:42	-	-	-	-	-	-	-	-	-	-	-	-	-	-	-

Zdroj: Autor

Tabulka 30 – Jízdní řád linky 808 pro směr Česká Třebová – Svitavy

808	omezení oblast zastávka kategorie vozidla	pracovní dny										víkendy, svátky						
		43														24	24	24
4	1	1	1	1	1	4	3	1	1	1	1	1	1	1	1	1		
	C		C		C													
Česká Třebová,,Habrmanova	-	-	-	-	-	-	-	-	-	-	-	-	-	-	-	-	-	
Česká Třebová,,Terminál J.Pernera	5:40	-	-	-	14:34	-	16:34	17:37	18:34	-	-	9:10	11:10	13:10	15:10	17:10	19:10	
x Česká Třebová,,Vinohrady	5:41	-	-	-	14:35	-	16:35	17:38	18:35	-	-	9:11	11:11	13:11	15:11	17:11	19:11	
x Česká Třebová,,rozc.Rybník	5:42	-	-	-	14:36	-	16:36	17:39	18:36	-	-	9:12	11:12	13:12	15:12	17:12	19:12	
x Česká Třebová,,rozvodna	5:44	-	-	-	14:38	-	16:38	-	18:38	-	-	-	11:14	-	15:14	-	19:14	
x Česká Třebová,,sídl.Borek	5:45	-	-	-	14:39	-	16:39	-	18:39	-	-	-	11:15	-	15:15	-	19:15	
x Rybník,,Srnov	-	-	-	-	-	-	-	17:40	-	-	-	9:13	-	13:13	-	17:13	-	
x Rybník,,host.	-	-	-	-	-	-	-	17:41	-	-	-	9:14	-	13:14	-	17:14	-	
x Rybník,,ObÚ	-	-	-	-	-	-	-	17:42	-	-	-	9:15	-	13:15	-	17:15	-	
x Rybník,,MŠ	-	-	-	-	-	-	-	17:43	-	-	-	9:16	-	13:16	-	17:16	-	
x Rybník,,kovárna	-	-	-	-	-	-	-	17:44	-	-	-	9:17	-	13:17	-	17:17	-	
x Semanín,,dol.zast.	5:47	-	-	-	14:41	-	16:41	-	18:41	-	-	-	11:17	-	15:17	-	19:17	
Semanín,,náves	5:49	-	-	-	14:44	-	16:44	-	18:44	-	-	-	11:20	-	15:20	-	19:20	
x Opatov,,V Zádolkách	5:52	-	-	-	14:48	-	16:48	-	18:48	-	-	-	11:24	-	15:24	-	19:24	
x Třebovice,,zbrojnice	-	-	-	-	-	-	-	17:47	-	-	-	9:20	-	13:20	-	17:20	-	
x Třebovice,,záv.	-	-	-	-	-	-	-	17:48	-	-	-	9:21	-	13:21	-	17:21	-	
x Třebovice,,host.	-	-	-	-	-	-	-	17:49	-	-	-	9:22	-	13:22	-	17:22	-	
Třebovice,,rozc.k nádr.	-	-	-	-	-	-	-	17:51	-	-	-	9:23	-	13:23	-	17:23	-	
Třebovice,,pila	-	-	-	-	-	-	-	-	-	-	-	-	-	-	-	-	-	
x Třebovice,,u parku	-	-	-	-	-	-	-	17:52	-	-	-	9:24	-	13:24	-	17:24	-	
Třebovice,,žel.st.	-	6:22	10:18	12:18	-	15:47	-	-	-	-	-	-	-	-	-	-	-	
x Třebovice,,rybník Hvězda	-	6:23	10:19	12:19	-	15:48	-	17:53	-	-	-	9:25	-	13:25	-	17:25	-	
x Třebovice,,u parku	-	-	-	-	-	-	-	-	-	-	-	-	-	-	-	-	-	
x Opatov,,u kaple	5:56	6:26	10:22	12:22	14:52	15:52	16:52	17:56	18:52	-	-	9:28	11:28	13:28	15:28	17:28	19:28	
Opatov,,podskalí	5:58	6:28	10:24	12:24	14:54	15:54	16:54	17:58	18:54	20:58	7:30	9:30	11:30	13:30	15:30	17:30	19:30	
x Opatov,,host.	5:59	6:29	10:25	12:25	14:55	15:55	16:55	17:59	18:55	20:59	7:31	9:31	11:31	13:31	15:31	17:31	19:31	
x Opatov,,u školy	6:00	6:30	10:26	12:26	14:56	15:56	16:56	18:00	18:56	21:00	7:32	9:32	11:32	13:32	15:32	17:32	19:32	
x Opatov,,u kostela	6:01	6:31	10:27	12:27	14:57	15:57	16:57	18:01	18:57	21:01	7:33	9:33	11:33	13:33	15:33	17:33	19:33	
x Opatov,,kult. dům	6:02	6:32	10:28	12:28	14:58	15:58	16:58	18:02	-	21:02	7:34	9:34	11:34	13:34	15:34	17:34	19:34	
Opatov,,u rybníka	6:04	6:34	10:30	12:30	15:00	16:00	17:00	18:04	-	21:04	7:35	9:35	11:35	13:35	15:35	17:35	19:35	
x Opatov,,odb. Opatovec	-	-	-	-	-	-	-	-	-	-	-	-	-	-	-	-	-	
x Opatovec,,žel.přejezd	6:06	6:36	10:32	12:32	15:02	16:02	-	18:06	-	21:06	7:37	9:37	11:37	13:37	15:37	17:37	19:37	
Opatovec,,host.	6:08	6:38	10:34	12:34	15:08	16:08	-	18:08	-	21:08	7:39	9:39	11:39	13:39	15:39	17:39	19:39	
x Opatovec,,mlýn	6:09	6:39	-	-	15:09	16:09	-	-	-	21:09	7:40	9:40	11:40	13:40	15:40	17:40	19:40	
Opatovec,,Košíře	6:10	6:40	-	-	15:10	16:10	-	-	-	21:10	7:41	9:41	11:41	13:41	15:41	17:41	19:41	
x Opatovec,,Český Lačnov	6:11	6:41	-	-	15:11	16:11	-	-	-	21:11	7:42	9:42	11:42	13:42	15:42	17:42	19:42	

808	omezení oblast zastávka kategorie vozidla	pracovní dny									víkendy, svátky							
			43												24	24	24	
		4	1	1	1	1	1	4	3	1	1	1	1	1	1	1	1	
	C		C		C													
x	Svitavy,Lačnov,hor. zast.	6:13	6:43	-	-	15:13	16:13	-	-	-	21:13	7:43	9:43	11:43	13:43	15:43	17:43	19:43
x	Svitavy,Lačnov,náves	6:14	6:44	-	-	15:14	16:14	-	-	-	21:14	7:44	9:44	11:44	13:44	15:44	17:44	19:44
x	Svitavy,Lačnov,škola	6:15	6:45	-	-	15:15	16:15	-	-	-	21:15	7:45	9:45	11:45	13:45	15:45	17:45	19:45
x	Svitavy,Lačnov,pod rybníkem	6:16	6:46	-	-	15:16	16:16	-	-	-	21:16	7:46	9:46	11:46	13:46	15:46	17:46	19:46
x	Svitavy,Lačnov,U Větrolamu	6:17	6:47	-	-	15:17	16:17	-	-	-	21:17	7:47	9:47	11:47	13:47	15:47	17:47	19:47
x	Svitavy,Lačnov,u podjezdu	6:18	6:48	-	-	15:18	16:18	-	-	-	21:18	7:48	9:48	11:48	13:48	15:48	17:48	19:48
x	Svitavy,,sídliště u nádraží	6:19	6:49	-	-	15:19	16:19	-	-	-	21:19	7:49	9:49	11:49	13:49	15:49	17:49	19:49
x	Svitavy,,STS	6:19	6:49	-	-	15:19	16:19	-	-	-	21:19	7:49	9:49	11:49	13:49	15:49	17:49	19:49
	Svitavy,,žel.st.	6:21	6:51	-	-	15:21	16:21	-	-	-	21:21	7:51	9:51	11:51	13:51	15:51	17:51	19:51
	Svitavy,,pod náměstím	6:23	6:53	-	-	15:23	16:23	-	-	-	21:23	7:53	9:53	11:53	13:53	15:53	17:53	19:53
	Svitavy,,aut.nádr.	6:26	6:56	-	-	15:26	16:26	-	-	-	21:26	7:56	9:56	11:56	13:56	15:56	17:56	19:56

Zdroj: Autor

Tabulka 31 – Jízdní řád linky 809 pro směr Svitavy – Luková/Lanškroun

809	omezení oblast	pracovní dny											
		42		43									
		1	3	5	1	1	1	1	1	1	3	1	3
zastávka	kategorie vozidla												
Svitavy,,aut.nádr.		-	-	6:31	8:02	-	-	13:02	-	15:32	17:02	18:02	19:02
Svitavy,,pod náměstím		-	-	6:33	8:04	-	-	13:04	-	15:34	17:04	18:04	19:04
Svitavy,,žel.st.		-	-	-	8:07	-	-	13:07	-	15:37	17:07	18:07	19:07
x Svitavy,,STS		-	-	-	8:07	-	-	13:07	-	15:37	17:07	18:07	19:07
x Svitavy,,sídlíště u nádraží		-	-	-	8:08	-	-	13:08	-	15:38	17:08	18:08	19:08
x Svitavy,Lačnov,u podjezdu		-	-	-	8:09	-	-	13:09	-	15:39	17:09	18:09	19:09
x Svitavy,Lačnov,U Větrolamu		-	-	-	8:10	-	-	13:10	-	15:40	17:10	18:10	19:10
x Svitavy,Lačnov,pod rybníkem		-	-	-	8:11	-	-	13:11	-	15:41	17:11	18:11	19:11
x Svitavy,Lačnov,škola		-	-	-	8:12	-	-	13:12	-	15:42	17:12	18:12	19:12
x Svitavy,Lačnov,náves		-	-	-	8:13	-	-	13:13	-	15:43	17:13	18:13	19:13
x Svitavy,Lačnov,hor. zast.		-	-	-	8:14	-	-	13:14	-	15:44	17:14	18:14	19:14
x Opatovec,,Český Lačnov		-	-	-	8:15	-	-	13:15	-	15:45	17:15	18:15	19:15
Opatovec,,Košíře		-	-	-	8:16	-	-	13:17	-	15:47	17:17	18:17	19:16
x Opatovec,,mlýn		-	-	-	8:17	-	-	13:18	-	15:48	17:18	18:18	19:17
Opatovec,,host.		-	-	-	8:19	10:37	12:38	13:20	-	15:50	17:20	18:20	19:18
x Opatovec,,žel.přejezd		-	-	-	8:20	10:38	12:39	13:21	-	15:51	17:21	18:21	19:19
x Opatov,,odb. Opatovec		-	-	6:38	-	-	-	-	-	-	-	-	-
Opatov,,u rybníka		-	-	6:41	8:23	10:40	12:42	13:24	-	15:54	17:24	18:24	19:21
x Opatov,,kult. dům		-	-	-	-	-	12:43	-	-	15:55	17:25	-	19:22
x Opatov,,u kostela		-	-	-	-	-	12:44	-	-	15:56	17:26	-	19:23
x Opatov,,u školy		-	-	-	-	-	12:45	-	-	15:57	17:27	-	19:24
x Opatov,,host.		-	-	-	-	-	12:46	-	-	15:58	17:28	-	19:25
Opatov,,podskalí		-	-	-	-	-	12:48	-	14:26	16:00	17:30	-	19:27
x Opatov,,u kaple		-	-	-	8:26	-	12:49	13:27	14:27	16:01	17:31	18:27	19:28
x Třebovice,,rybník Hvězda		-	-	-	-	-	-	-	-	16:04	-	-	-
Třebovice,,žel.st.		-	6:40	-	-	-	-	-	-	-	-	-	-
x Třebovice,,u parku		-	6:41	-	-	-	-	-	-	16:05	-	-	-
Třebovice,,pila		-	-	-	-	-	12:53	-	-	-	-	-	-
Anenská Studánka,,kříž.		4:54	6:48	6:48	-	10:47	-	-	14:36	16:11	-	-	-
x Anenská Studánka,,Domov u studánky		4:55	6:49	6:49	-	10:48	-	-	14:37	16:12	-	-	-
x Anenská Studánka,,žel.zast.		4:56	6:50	6:50	-	10:49	-	-	14:38	16:13	-	-	-
x Damníkovo,,odb.		4:57	6:51	6:51	-	10:50	-	-	14:39	16:14	-	-	-
Damníkovo,,škola		-	-	-	-	-	13:05	-	14:45	16:15	-	-	-
x Trpík		4:59	6:53	6:53	-	10:52	-	-	-	-	-	-	-
x Luková,,Květná		5:01	6:56	6:56	-	10:54	-	-	-	-	-	-	-
x Luková,,u mostu		-	-	-	-	-	13:07	-	14:47	16:17	-	-	-

809	omezení oblast zastávka	kategorie vozidla	pracovní dny											
			42	43										
			1	3	5	1	1	1	1	1	1	3	1	3
						C		C						
	Luková,,nám.		5:05	7:00	7:00	-	10:58	13:09	-	14:49	16:19	-	-	-
x	Luková,,nad tratí		-	7:01	7:01	-	-	-	-	-	-	-	-	-
	Luková,,dvůr		-	7:03	7:03	-	-	-	-	-	-	-	-	-
x	Rudoltice,,křiž. I/43		-	-	-	-	-	-	-	-	-	17:38	-	19:35
	Lanškroun,,aut.nádr.		-	-	-	-	-	-	-	-	-	17:42	-	19:40

Zdroj: Autor

Tabulka 32 – Jízdní řád linky 809 pro směr Lanškroun/Luková – Svitavy

809	omezení oblast	pracovní dny															
		1	1	42	43	42	43										
		1	1	1	3	3	5	1	3	1	1	1	1	1	3	1	1
zastávka	kategorie vozidla			C							C		C				
Lanškroun,,aut.nádr.		-	-	-	6:55	-	-	-	9:16	-	-	-	-	-	17:16	-	-
x Rudoltice,,křiž. I/43		-	-	-	6:58	-	-	-	9:19	-	-	-	-	-	17:19	-	-
Luková,,dvůr		-	-	-	-	7:04	7:04	-	-	-	-	-	-	-	-	-	-
x Luková,,nad tratí		-	-	-	-	7:05	7:05	-	-	-	-	-	-	-	-	-	-
Luková,,nám.		-	5:12	-	-	7:08	7:08	-	-	11:10	13:10	-	14:50	16:50	-	-	-
x Luková,,u mostu		-	5:13	-	-	7:09	7:09	-	-	-	-	-	-	-	-	-	-
x Luková,Květná		-	-	-	-	-	-	-	-	11:13	13:13	-	14:53	16:53	-	-	-
x Trpík		-	-	-	-	-	-	-	-	11:15	13:15	-	14:55	16:55	-	-	-
Damníkovo,,škola		-	5:15	-	-	7:12	7:12	-	-	-	-	-	-	-	-	-	-
x Damníkovo,,odb.		-	5:17	-	-	7:14	7:14	-	-	11:16	13:16	-	14:56	16:56	-	-	-
x Anenská Studánka,,žel.zast.		-	5:18	-	-	7:15	7:15	-	-	11:17	13:17	-	14:57	16:57	-	-	-
x Anenská Studánka,,Domov u studánky		-	5:19	-	-	7:16	7:16	-	-	11:18	13:18	-	14:58	16:58	-	-	-
Anenská Studánka,,křiž.		-	5:21	-	-	7:21	7:21	-	-	11:21	13:20	-	15:00	17:00	-	-	-
Třebovice,,pila		-	-	-	-	-	-	-	-	-	-	-	-	-	-	-	-
x Třebovice,,u parku		-	-	-	-	-	-	-	-	-	-	-	15:04	-	-	-	-
Třebovice,,žel.st.		-	-	-	-	-	-	-	-	-	-	-	15:06	-	-	-	-
x Třebovice,,rybník Hvězda		-	-	-	-	-	-	-	-	-	-	-	-	-	-	-	-
x Opatov,,u kaple		-	5:26	-	7:05	7:26	7:26	8:27	9:26	11:26	13:25	13:27	-	-	17:26	18:27	-
Opatov,,podskalí		4:19	5:28	-	7:07	7:28	7:28	8:28	9:28	11:28	13:26	13:28	-	-	17:28	18:28	-
x Opatov,,host.		4:20	5:29	-	7:08	7:29	7:29	8:29	9:29	11:29	-	13:29	-	-	17:29	18:29	-
x Opatov,,u školy		4:21	5:30	-	7:09	7:30	7:30	8:30	9:30	11:30	-	13:30	-	-	17:30	18:30	-
x Opatov,,u kostela		4:22	5:31	-	7:10	7:31	7:31	8:31	9:31	11:31	-	13:31	-	-	17:31	18:31	19:31
x Opatov,,kult. dům		4:23	5:32	-	7:11	7:32	7:32	8:32	9:32	11:32	-	13:32	-	-	17:32	18:32	19:32
Opatov,,u rybníka		4:24	5:34	-	7:13	7:34	7:34	8:34	9:34	11:34	-	13:34	-	-	17:34	18:34	19:34
x Opatov,,odb. Opatovec		-	-	-	-	-	-	-	-	-	-	-	-	-	-	-	-
x Opatovec,,žel.přejezd		4:26	5:36	-	7:15	7:36	7:36	8:36	9:36	11:36	-	13:36	-	-	17:36	18:36	19:36
Opatovec,,host.		4:27	5:38	6:38	7:17	7:38	7:38	8:38	9:38	11:38	-	13:38	-	-	17:38	18:38	19:38
x Opatovec,,mlýn		4:28	5:39	6:39	7:18	7:39	7:39	8:39	9:39	11:39	-	13:39	-	-	17:39	18:39	19:39
Opatovec,,Košíře		4:29	5:40	6:40	7:19	7:40	7:40	8:40	9:40	11:40	-	13:40	-	-	17:40	18:40	19:40
x Opatovec,,Český Lačnov		4:30	5:41	6:41	7:20	7:41	7:41	8:41	9:41	11:41	-	13:41	-	-	17:41	18:41	19:41
x Svitavy,Lačnov,hor. zast.		4:31	5:43	6:43	7:22	7:43	7:43	8:43	9:43	11:43	-	13:43	-	-	17:43	18:43	19:43
x Svitavy,Lačnov,náves		4:32	5:44	6:44	7:23	7:44	7:44	8:44	9:44	11:44	-	13:44	-	-	17:44	18:44	19:44
x Svitavy,Lačnov,škola		4:33	5:45	6:45	7:24	7:45	7:45	8:45	9:45	11:45	-	13:45	-	-	17:45	18:45	19:45
x Svitavy,Lačnov,pod rybníkem		4:34	5:46	6:46	7:25	7:46	7:46	8:46	9:46	11:46	-	13:46	-	-	17:46	18:46	19:46
x Svitavy,Lačnov,U Větrolamu		4:35	5:47	6:47	7:26	7:47	7:47	8:47	9:47	11:47	-	13:47	-	-	17:47	18:47	19:47
x Svitavy,Lačnov,u podjezdu		4:36	5:48	6:48	7:27	7:48	7:48	8:48	9:48	11:48	-	13:48	-	-	17:48	18:48	19:48

809	omezení oblast zastávka	kategorie vozidla	pracovní dny															
					42	43	42	43										
			1	1	1	3	3	5	1	3	1	1	1	1	1	3	1	1
			C								C			C				
x	Svitavy,,sídliště u nádraží		4:37	5:49	6:49	7:28	7:49	7:49	8:49	9:49	11:49	-	13:49	-	-	17:49	18:49	19:49
x	Svitavy,,STS		4:37	5:49	6:49	7:28	7:49	7:49	8:49	9:49	11:49	-	13:49	-	-	17:49	18:49	19:49
	Svitavy,,žel.st.		4:39	5:51	6:51	7:30	7:51	7:51	8:51	9:51	11:51	-	13:51	-	-	17:51	18:51	19:51
	Svitavy,,pod náměstím		4:41	5:53	6:53	7:32	7:53	7:53	8:53	9:53	11:53	-	13:53	-	-	17:53	18:53	19:53
	Svitavy,,aut.nádr.		4:44	5:56	6:56	7:35	7:56	7:56	8:56	9:56	11:56	-	13:56	-	-	17:56	18:56	19:56

Zdroj: Autor

Tabulka 33 – Jízdní řád linky 811 pro směr Litomyšl – Svitavy

811 zastávka	omezení oblast kategorie vozidla	pracovní dny														víkendy, svátky			
		2	1	2	1	2	1	2	2	42	2	2	2	2	2	2	2	24	24
		C					C				1	2	2	2	2	2	2	2	2
Litomyšl,,aut.nádr.	-	-	5:34	6:34	7:11	8:45	10:45	12:45	13:45	14:45	15:45	16:45	17:45	18:45	20:45	8:50	12:50	16:50	19:45
× Litomyšl,,sokolovna	-	-	-	-	7:12	8:46	10:46	12:46	-	14:46	15:46	16:46	17:46	18:46	20:46	8:51	12:51	16:51	19:46
× Litomyšl,,Trstěnická	-	-	-	-	7:13	8:47	10:47	12:47	-	14:47	15:47	16:47	17:47	18:47	20:47	8:52	12:52	16:52	19:47
Litomyšl,,Průmyslová	-	-	5:36	6:36	-	-	-	-	13:47	-	-	-	-	-	-	-	-	-	-
× Litomyšl,,odb. průmyslová zóna	-	-	5:37	6:37	7:14	8:48	10:48	12:48	13:48	14:48	15:48	16:48	17:48	18:48	20:48	8:53	12:53	16:53	19:48
× Benátky,,ve stráni	-	-	5:38	6:38	7:15	8:49	10:49	12:49	13:49	14:49	15:49	16:49	17:49	18:49	20:49	8:54	12:54	16:54	19:49
Benátky,,pořičí	-	-	5:39	6:39	7:16	8:50	10:50	12:50	13:50	14:50	15:50	16:50	17:50	18:50	20:50	8:55	12:55	16:55	19:50
× Čistá,,dol. zast.	-	-	5:40	6:40	7:17	8:51	10:51	12:51	13:51	14:51	15:51	16:51	17:51	18:51	20:51	8:56	12:56	16:56	19:51
× Čistá,,Jalový potok	-	-	5:41	6:41	7:18	8:52	10:52	12:52	13:52	14:52	15:52	16:52	17:52	18:52	20:52	8:57	12:57	16:57	19:52
× Čistá,,pod sokolovnou	-	-	5:42	6:42	7:19	8:53	10:53	12:53	13:53	14:53	15:53	16:53	17:53	18:53	20:53	8:58	12:58	16:58	19:53
Čistá,,kult.dům	-	-	5:45	6:45	7:23	8:56	10:56	12:56	13:56	14:56	15:56	16:56	17:56	18:56	20:56	9:01	13:01	17:01	19:56
× Čistá,,pošta	-	-	5:46	6:46	7:24	8:57	10:57	12:57	13:57	14:57	15:57	16:57	17:57	18:57	20:57	9:02	13:02	17:02	19:57
Čistá,,pohostinství	-	-	5:47	6:47	7:26	8:58	10:58	12:58	13:58	14:58	15:58	16:58	17:58	18:58	20:58	9:03	13:03	17:03	19:58
× Čistá,,Vošticko	-	-	5:48	6:48	7:27	8:59	10:59	12:59	13:59	14:59	15:59	16:59	17:59	18:59	20:59	9:04	13:04	17:04	19:59
× Čistá,,hor. zast.	-	-	5:49	6:49	7:28	9:00	11:00	13:00	14:00	15:00	16:00	17:00	18:00	19:00	21:00	9:05	13:05	17:05	20:00
Trstěnice,,Dolní zast.	-	-	5:51	6:51	7:32	9:02	11:02	13:02	14:02	15:02	16:02	17:02	18:02	19:02	21:02	9:07	13:07	17:07	20:02
× Trstěnice,,V boří	-	-	5:52	6:52	7:33	9:03	11:03	13:03	14:03	15:03	16:03	17:03	18:03	19:03	21:03	9:08	13:08	17:08	20:03
× Trstěnice,,Střed	-	-	5:53	6:53	7:34	9:04	11:04	13:04	14:04	15:04	16:04	17:04	18:04	19:04	21:04	9:09	13:09	17:09	20:04
Trstěnice,,Pod kostelem	-	-	5:54	6:54	7:35	9:05	11:05	13:05	14:05	15:05	16:05	17:05	18:05	19:05	21:05	9:10	13:10	17:10	20:05
× Trstěnice,,Horní zast.	-	-	5:55	6:55	7:36	9:06	11:06	13:06	14:06	15:06	16:06	17:06	18:06	19:06	21:06	9:11	13:11	17:11	20:06
Trstěnice,,Škola	-	-	-	-	7:41	-	-	13:10	14:10	15:10	-	-	-	-	-	-	-	-	-
× Chmelík,,dolní	-	-	5:57	6:57	7:45	9:08	11:08	13:13	14:13	15:13	16:08	17:08	18:08	19:08	21:08	9:13	13:13	17:13	20:08
× Chmelík,,pod kostelem	-	-	5:58	6:58	7:46	9:09	11:09	13:14	14:14	15:14	16:09	17:09	18:09	19:09	21:09	9:14	13:14	17:14	20:09
× Karle,,u transformátoru	-	-	6:00	7:00	7:48	9:11	11:11	13:16	14:16	15:16	16:11	17:11	18:11	19:11	21:11	9:16	13:16	17:16	20:11
× Karle,,pož. zbroj.	-	-	6:01	7:01	7:49	9:12	11:12	13:17	14:17	15:17	16:12	17:12	18:12	19:12	21:12	9:17	13:17	17:17	20:12
Karle,,škola	4:15	5:04	6:04	7:04	7:52	9:15	11:15	13:20	14:20	15:20	16:15	17:15	18:15	19:15	21:15	9:20	13:20	17:20	20:15
× Karle,,bytovky	4:16	5:05	6:05	7:05	7:53	9:16	11:16	13:21	14:21	15:21	16:16	17:16	18:16	-	-	9:21	13:21	17:21	-
× Karle,,u rybníka	4:17	5:06	6:06	7:06	7:54	9:17	11:17	13:22	14:22	15:22	16:17	17:17	18:17	-	-	9:22	13:22	17:22	-
× Karle,Ostrý Kámen	4:18	5:07	6:07	7:07	7:55	9:18	11:18	13:23	14:23	15:23	16:18	17:18	18:18	-	-	9:23	13:23	17:23	-
Vendolí,,pod žel.zast.	4:23	5:12	6:12	7:12	8:00	9:23	11:23	13:28	14:28	15:28	16:23	17:23	18:23	-	-	9:28	13:28	17:28	-
× Vendolí,,pod vysílačem	4:24	5:13	6:13	7:13	8:01	9:24	11:24	13:29	14:29	15:29	16:24	17:24	18:24	-	-	9:29	13:29	17:29	-
Vendolí,,škola	4:26	5:15	6:15	7:15	8:03	9:26	11:26	13:31	14:31	15:31	16:26	17:26	18:26	-	-	9:31	13:31	17:31	-
Vendolí,,křiž.	4:28	5:17	6:17	7:17	8:04	9:27	11:27	13:32	14:32	15:32	16:27	17:27	18:27	-	-	9:32	13:32	17:32	-
	4:28	5:18	6:18	7:18	8:04	9:27	11:27	13:32	14:32	15:32	16:28	17:28	18:28	-	-	9:33	13:33	17:33	-
× Vendolí,,pohostinství	-	-	-	-	8:05	9:28	11:28	13:33	14:33	15:33	16:29	17:29	18:29	-	-	-	-	-	-
× Vendolí,,lány	-	-	-	-	8:06	9:29	11:29	13:34	14:34	15:34	16:30	17:30	18:30	-	-	-	-	-	-
Vendolí,,u zvonice	-	-	-	-	8:07	9:30	11:30	13:35	14:35	15:35	16:31	17:31	18:31	-	-	-	-	-	-

811	omezení oblast	pracovní dny														víkendy, svátky					
		2	1	2	1	2	1	2	2	42	1	2	2	2	2	2	2	2	24	24	
		zastávka	C					C													
		Vendolí,,U Rybníčku	-	-	-	-	8:09	9:32	11:32	13:37	14:37	15:37	16:32	17:32	18:32	-	-	-	-	-	
		Vendolí,,u zvonice	-	-	-	-	8:11	9:33	11:33	13:38	14:38	15:38	16:33	17:33	18:33	-	-	-	-	-	
		x Vendolí,,lány	-	-	-	-	8:12	9:34	11:34	13:39	14:39	15:39	16:34	17:34	18:34	-	-	-	-	-	
		x Vendolí,,pohostinství	-	-	-	-	8:13	9:35	11:35	13:40	14:40	15:40	16:35	17:35	18:35	-	-	-	-	-	
		x Svitavy,,Poličská	4:31	5:21	6:21	7:21	8:16	9:38	11:38	13:43	14:43	15:43	16:38	17:38	18:38	-	-	9:36	13:36	17:36	-
		Svitavy,,městský úřad	4:32	5:22	6:22	7:22	8:17	9:39	11:39	13:44	14:44	15:44	16:39	17:39	18:39	-	-	9:37	13:37	17:37	-
		Svitavy,,aut.nádr.	4:35	5:25	6:25	7:28	8:21	9:43	11:43	13:48	14:47	15:47	16:43	17:42	18:43	-	-	9:42	13:42	17:42	-
		Svitavy,,pod náměstím	4:37	5:27	-	7:30	8:23	9:45	11:45	13:50	-	-	16:45	-	18:45	-	-	9:44	13:44	17:44	-
		Svitavy,,žel.st.	4:39	5:29	-	7:32	8:25	9:47	11:47	13:52	-	-	16:47	-	18:47	-	-	9:46	13:46	17:46	-

Zdroj: Autor

Tabulka 34 – Jízdní řád linky 811 pro směr Svitavy – Litomyšl

811	omezení oblast zastávka kategorie vozidla	pracovní dny														víkendy, svátky			
					1	42			42	43						24			24
		2	2	1	1	1	2	2	1	2	2	2	1	5	2	2	2	2	2
						C						C							
	Svitavy,,žel.st.	-	-	-	-	-	8:12	10:12	12:12	12:12	14:12	15:12	16:12	17:12	19:12	-	10:12	14:12	18:12
	Svitavy,,pod náměstím	-	-	-	-	-	8:14	10:14	12:14	12:14	14:14	15:14	16:14	17:14	19:14	-	10:14	14:14	18:14
	Svitavy,,aut.nádr.	-	-	5:00	6:00	6:59	8:20	10:20	12:20	12:20	14:20	15:20	16:20	17:20	19:20	-	10:20	14:20	18:20
	Svitavy,,městský úřad	-	-	5:01	6:01	7:00	8:22	10:22	12:22	12:22	14:22	15:22	16:22	17:22	19:22	-	10:22	14:22	18:22
x	Svitavy,,Poličská	-	-	5:02	6:02	7:01	8:23	10:23	12:23	12:23	14:23	15:23	16:23	17:23	19:23	-	10:23	14:23	18:23
x	Vendolí,,pohostinství	-	-	5:05	6:05	7:04	8:26	10:26	12:26	12:26	-	-	-	-	19:26	-	-	-	-
x	Vendolí,,lány	-	-	5:06	6:06	7:05	8:27	10:27	12:27	12:27	-	-	-	-	19:27	-	-	-	-
	Vendolí,,u zvonice	-	-	5:07	6:07	7:06	8:28	10:28	12:28	12:28	-	-	-	-	19:28	-	-	-	-
	Vendolí,,U Rybníčku	-	-	5:09	6:09	7:09	8:30	10:30	12:30	12:30	-	-	-	-	19:30	-	-	-	-
	Vendolí,,u zvonice	-	-	5:11	6:11	7:11	8:31	10:31	12:31	12:31	-	-	-	-	19:31	-	-	-	-
x	Vendolí,,lány	-	-	5:12	6:12	7:12	8:32	10:32	12:32	12:32	-	-	-	-	19:32	-	-	-	-
x	Vendolí,,pohostinství	-	-	5:13	6:13	7:13	8:33	10:33	12:33	12:33	-	-	-	-	19:33	-	-	-	-
	Vendolí,,kříž.	-	-	5:14	6:14	7:14	8:34	10:34	12:34	12:34	14:26	15:26	16:26	17:26	19:34	-	10:26	14:26	18:26
	Vendolí,,škola	-	-	5:30	6:30	7:15	8:34	10:34	12:34	12:34	14:26	15:26	16:26	17:26	19:34	-	10:26	14:26	18:26
	Vendolí,,škola	-	-	5:32	6:32	7:17	8:36	10:36	12:36	12:36	14:28	15:28	16:28	17:28	19:36	-	10:28	14:28	18:28
x	Vendolí,,pod vysílačem	-	-	5:33	6:33	7:18	8:37	10:37	12:37	12:37	14:29	15:29	16:29	17:29	19:37	-	10:29	14:29	18:29
	Vendolí,,pod žel.zast.	-	-	5:35	6:35	7:19	8:39	10:39	12:39	12:39	14:31	15:31	16:31	17:31	19:39	-	10:31	14:31	18:31
x	Karle,,Ostrý Kámen	-	-	5:38	6:38	7:24	8:44	10:44	12:44	12:44	14:36	15:36	16:36	17:36	19:44	-	10:36	14:36	18:36
x	Karle,,u rybníka	-	-	5:39	6:39	7:25	8:45	10:45	12:45	12:45	14:37	15:37	16:37	17:37	19:45	-	10:37	14:37	18:37
x	Karle,,bytovky	-	-	5:41	6:41	7:27	8:46	10:46	12:46	12:46	14:38	15:38	16:38	17:38	19:46	-	10:38	14:38	18:38
	Karle,,škola	4:02	4:53	5:44	6:44	7:29	8:48	10:48	12:48	12:48	14:40	15:40	16:40	17:40	19:48	6:40	10:40	14:40	18:40
x	Karle,,pož. zbroj.	4:03	4:54	5:45	6:45	7:30	8:49	10:49	12:49	12:49	14:41	15:41	-	17:41	-	6:41	10:41	14:41	18:41
x	Karle,,u transformátoru	4:04	4:55	5:46	6:46	7:31	8:50	10:50	12:50	12:50	14:42	15:42	-	17:42	-	6:42	10:42	14:42	18:42
x	Chmelík,,pod kostelem	4:06	4:57	5:48	6:48	7:33	8:52	10:52	12:52	12:52	14:44	15:44	-	17:44	-	6:44	10:44	14:44	18:44
x	Chmelík,,dolní	4:07	4:58	5:49	6:49	7:36	8:53	10:53	12:53	12:53	14:45	15:45	-	17:45	-	6:45	10:45	14:45	18:45
	Trstěnice,,Škola	-	-	-	-	7:41	-	-	12:59	-	14:51	-	-	-	-	-	-	-	-
x	Trstěnice,,Horní zast.	4:09	5:01	5:52	6:52	7:43	8:55	10:55	13:00	13:00	14:52	15:47	-	17:47	-	6:47	10:47	14:47	18:47
	Trstěnice,,Pod kostelem	4:11	5:03	5:54	6:54	7:45	8:57	10:57	13:02	13:02	14:54	15:49	-	17:49	-	6:49	10:49	14:49	18:49
x	Trstěnice,,Střed	4:12	5:04	5:55	6:55	7:46	8:58	10:58	13:03	13:03	14:55	15:50	-	17:50	-	6:50	10:50	14:50	18:50
x	Trstěnice,,V boří	4:13	5:05	5:56	6:56	7:47	8:59	10:59	13:04	13:04	14:56	15:51	-	17:51	-	6:51	10:51	14:51	18:51
	Trstěnice,,Dolní zast.	4:15	5:08	5:59	6:59	7:50	9:00	11:00	13:05	13:05	14:57	15:52	-	17:52	-	6:52	10:52	14:52	18:52
x	Čistá,,hor. zast.	4:16	5:09	6:00	7:00	7:51	9:01	11:01	13:06	13:06	14:58	15:53	-	17:53	-	6:53	10:53	14:53	18:53
x	Čistá,,Voštica	4:17	5:10	6:01	7:01	7:52	9:02	11:02	13:07	13:07	14:59	15:54	-	17:54	-	6:54	10:54	14:54	18:54
	Čistá,,pohostinství	4:19	5:13	6:04	7:04	7:55	9:04	11:04	13:09	13:09	15:01	15:56	-	17:56	-	6:56	10:56	14:56	18:56
x	Čistá,,pošta	4:20	5:14	6:05	7:05	7:56	9:05	11:05	13:10	13:10	15:02	15:57	-	17:57	-	6:57	10:57	14:57	18:57
	Čistá,,kult.dům	4:22	5:17	6:08	7:08	7:59	9:07	11:07	13:12	13:12	15:04	15:59	-	17:59	-	6:59	10:59	14:59	18:59
x	Čistá,,pod sokolovnou	4:23	5:18	6:09	7:09	8:00	9:08	11:08	13:13	13:13	15:05	16:00	-	18:00	-	7:00	11:00	15:00	19:00

811	omezení oblast	pracovní dny														víkendy, svátky					
		2	2	1	1	42	2	2	1	42	43	2	2	2	1	5	2	24			24
		zastávka	kategorie vozidla				C								C						
x	Čistá,,Jalový potok	4:24	5:19	6:10	7:10	8:01	9:09	11:09	13:14	13:14	15:06	16:01	-	18:01	-	7:01	11:01	15:01	19:01		
x	Čistá,,dol. zast.	4:25	5:20	6:11	7:11	8:02	9:10	11:10	13:15	13:15	15:07	16:02	-	18:02	-	7:02	11:02	15:02	19:02		
	Benátky,,poříčí	4:28	5:24	6:15	7:15	8:06	9:12	11:12	13:17	13:17	15:09	16:04	-	18:04	-	7:04	11:04	15:04	19:04		
x	Benátky,,ve stráni	4:29	5:25	6:16	7:16	8:07	9:13	11:13	13:18	13:18	15:10	16:05	-	18:05	-	7:05	11:05	15:05	19:05		
x	Litomyšl,,odb. průmyslová zóna	4:30	5:26	6:17	7:17	8:08	9:14	11:14	13:19	13:19	15:11	16:06	-	18:06	-	7:06	11:06	15:06	19:06		
	Litomyšl,,Průmyslová	-	-	-	-	-	-	-	-	-	-	-	-	-	-	-	-	-	-		
x	Litomyšl,,Trstěnická	4:31	5:27	6:18	7:18	8:09	9:15	11:15	13:20	13:20	15:12	16:07	-	18:07	-	7:07	11:07	15:07	19:07		
x	Litomyšl,,sokolovna	4:32	5:28	6:19	7:19	8:10	9:16	11:16	13:21	13:21	15:13	16:08	-	18:08	-	7:08	11:08	15:08	19:08		
	Litomyšl,,aut.nádr.	4:35	5:32	6:23	7:23	8:14	9:19	11:19	13:24	13:24	15:16	16:11	-	18:11	-	7:11	11:11	15:11	19:11		

Zdroj: Autor

Tabulka 35 – Jízdní řád linky 831 pro směr Polička – Svitavy (varianta I)

831	omezení oblast zastávka	kategorie vozidla	pracovní dny																
			42	42	42	42	43	42	42	42	42	42	42	42	42	42	42		
			1	5	5	5	1	5	5	3	1	5	3	5	1	3	1	5	5
			C																
	Polička,,aut.st.		4:47	5:05	5:50	6:20	6:50	7:23	8:20	8:20	10:20	12:20	13:50	-	14:50	15:50	16:50	17:50	22:18
	Polička,,u divadla		-	5:07	5:52	6:22	6:52	-	8:22	8:22	10:22	12:22	13:52	-	14:52	15:52	16:52	17:52	-
x	Polička,,Zákrejsova		-	5:08	5:53	6:23	6:53	-	8:23	8:23	10:23	12:23	13:53	-	14:53	15:53	16:53	17:53	-
x	Polička,,Jiráskova		-	5:09	5:54	6:24	6:54	-	8:24	8:24	10:24	12:24	13:54	-	14:54	15:54	16:54	17:54	-
	Polička,,most		-	5:12	5:57	6:27	6:57	-	8:27	8:27	10:27	12:27	13:57	14:56	14:57	15:57	16:57	17:57	-
	Polička,,Hegerova		4:50	5:13	5:58	6:28	6:58	7:28	8:28	8:28	10:28	12:28	13:58	14:57	14:58	15:58	16:58	17:58	22:20
x	Polička,,prodejny		4:51	5:14	5:59	6:29	6:59	7:29	8:29	8:29	10:29	12:29	13:59	14:58	14:59	15:59	16:59	17:59	22:21
x	Polička,,Horní Předměstí		4:52	5:15	6:00	6:30	7:00	7:30	8:30	8:30	10:30	12:30	14:00	14:59	15:00	16:00	17:00	18:00	22:22
x	Pomezí,,žel.zast.		-	-	-	-	-	-	8:32	8:32	10:32	12:32	-	-	-	-	-	-	-
x	Pomezí,,Paseky		-	-	6:01	6:31	7:01	-	8:33	8:33	10:33	12:33	14:01	-	15:01	16:01	17:01	18:01	-
x	Pomezí,,Limberský rybník		-	-	6:02	6:32	7:02	-	8:34	8:34	10:34	12:34	14:02	-	15:02	16:02	17:02	18:02	-
	Pomezí,,škola		-	-	6:03	6:33	7:03	-	8:35	8:35	10:35	12:35	14:03	-	15:03	16:03	17:03	18:03	-
x	Pomezí,,u vodojemu		-	-	6:04	6:34	7:04	-	8:36	8:36	10:36	12:36	14:04	-	15:04	16:04	17:04	18:04	-
x	Pomezí,,u hřiště		-	-	6:05	6:35	7:05	-	8:37	8:37	10:37	12:37	14:05	-	15:05	16:05	17:05	18:05	-
	Pomezí,,rozc.		-	-	6:07	6:37	7:07	-	8:39	8:39	10:39	12:39	14:07	-	15:07	16:07	17:07	18:07	-
	Květná,,host.		4:58	5:21	6:12	6:42	7:12	7:36	8:44	8:44	10:44	12:44	14:12	15:05	15:12	16:12	17:12	18:12	22:27
x	Květná,,posádka		4:59	5:22	6:13	6:43	7:13	7:37	8:45	8:45	10:45	12:45	14:13	15:06	15:13	16:13	17:13	18:13	22:28
x	Květná,,Borová Krčma		5:00	5:23	6:14	6:44	7:14	7:38	8:46	8:46	10:46	12:46	14:14	15:07	15:14	16:14	17:14	18:14	22:29
x	Svitavy,,Poličská		5:05	5:28	6:19	6:49	7:19	7:43	8:51	8:51	10:51	12:51	14:19	15:12	15:19	16:19	17:19	18:19	22:34
	Svitavy,,městský úřad		5:06	5:29	6:20	6:50	7:20	7:44	8:52	8:52	10:52	12:52	14:20	15:13	15:20	16:20	17:20	18:20	22:35
	Svitavy,,aut.nádr.		5:10	5:32	6:23	6:53	7:23	7:48	8:55	8:55	10:55	12:55	14:23	15:16	15:23	16:23	17:23	18:23	22:37
	Svitavy,,pod náměstím		5:12	-	-	-	-	-	-	-	-	-	-	-	-	-	-	-	-
	Svitavy,,žel.st.		5:14	-	-	-	-	-	-	-	-	-	-	-	-	-	-	-	-

Zdroj: Autor

Tabulka 36 – Jízdní řád linky 831 pro směr Svitavy – Polička (varianta I)

831	omezení oblast	pracovní dny																			
			42	43	42	42	43	42	42	42	43		42								
		5	5	1	1	5	3	5	1	5	1	5	3	1	3	1	5	1	5	5	
zastávka	kategorie vozidla																	C			
Svitavy,,žel.st.		-	-	-	-	-	-	-	-	-	-	-	-	-	13:28	-	-	-	-	19:07	21:44
Svitavy,,pod náměstím		-	-	-	-	-	-	-	-	-	-	-	-	-	13:30	-	-	-	-	19:09	21:46
Svitavy,,aut.nádr.		5:00	5:35	5:35	6:00	6:35	6:35	7:02	7:21	9:05	9:05	11:05	12:35	13:35	14:35	15:35	16:35	17:35	19:12	21:48	
Svitavy,,městský úřad		5:02	5:37	5:37	6:02	6:37	6:37	7:04	7:24	9:07	9:07	11:07	12:37	13:37	14:37	15:37	16:37	17:37	19:13	21:49	
x Svítavy,,Poličská		5:03	5:38	5:38	6:03	6:38	6:38	7:05	7:25	9:08	9:08	11:08	12:38	13:38	14:38	15:38	16:38	17:38	19:14	21:50	
x Květná,,Borová Krčma		5:07	5:42	5:42	6:07	6:42	6:42	7:09	7:29	9:12	9:12	11:12	12:42	13:42	14:42	15:42	16:42	17:42	19:18	21:54	
x Květná,,posádka		5:08	5:43	5:43	6:08	6:43	6:43	7:10	7:30	9:13	9:13	11:13	12:43	13:43	14:43	15:43	16:43	17:43	19:19	21:55	
Květná,,host.		5:11	5:46	5:46	6:11	6:46	6:46	7:13	7:35	9:16	9:16	11:16	12:46	13:46	14:46	15:46	16:46	17:46	19:22	21:57	
Pomezí,,rozc.		-	5:51	5:51	-	6:51	6:51	7:18	-	9:21	9:21	11:21	12:51	13:51	14:51	15:51	16:51	17:51	-	-	
x Pomezí,,u hřiště		-	5:52	5:52	-	6:52	6:52	7:19	-	9:22	9:22	11:22	12:52	13:52	14:52	15:52	16:52	17:52	-	-	
x Pomezí,,u vodojemu		-	5:53	5:53	-	6:53	6:53	7:20	-	9:23	9:23	11:23	12:53	13:53	14:53	15:53	16:53	17:53	-	-	
Pomezí,,škola		-	5:54	5:54	-	6:54	6:54	7:23	-	9:24	9:24	11:24	12:54	13:54	14:54	15:54	16:54	17:54	-	-	
x Pomezí,,Limberský rybník		-	5:55	5:55	-	6:55	6:55	7:24	-	9:25	9:25	11:25	12:55	13:55	14:55	15:55	16:55	17:55	-	-	
x Pomezí,,Paseky		-	5:56	5:56	-	6:56	6:56	7:26	-	9:26	9:26	11:26	12:56	13:56	14:56	15:56	16:56	17:56	-	-	
x Pomezí,,žel.zast.		5:14	-	-	6:14	-	-	7:28	7:38	9:28	9:28	11:28	-	-	-	-	-	-	19:25	22:00	
x Polička,,Horní Předměstí		5:16	5:57	5:57	6:16	6:57	6:57	7:29	7:40	9:29	9:29	11:29	12:57	13:57	14:57	15:57	16:57	17:57	19:27	22:02	
x Polička,,prodejný		5:17	5:58	5:58	6:17	6:58	6:58	7:30	7:41	9:30	9:30	11:30	12:58	13:58	14:58	15:58	16:58	17:58	19:28	22:03	
Polička,,Hegerova		5:19	6:00	6:00	6:19	7:00	7:00	7:32	7:43	9:31	9:31	11:31	12:59	13:59	14:59	15:59	16:59	17:59	19:29	22:04	
Polička,,most		-	-	-	-	-	-	-	-	9:33	9:33	11:33	13:01	14:01	15:01	16:01	17:01	18:01	19:31	-	
x Polička,,Jiráskova		-	-	-	-	-	-	-	-	9:35	9:35	11:35	13:03	14:03	15:03	16:03	17:03	18:03	19:33	-	
x Polička,,Zákrejsova		-	-	-	-	-	-	-	-	9:36	9:36	11:36	13:04	14:04	15:04	16:04	17:04	18:04	19:34	-	
Polička,,u divadla		-	-	-	-	-	-	-	-	9:37	9:37	11:37	13:05	14:05	15:05	16:05	17:05	18:05	19:35	-	
Polička,,aut.st.		5:22	6:02	6:02	6:22	7:02	7:02	7:35	7:45	9:40	9:40	11:40	13:08	14:08	15:08	16:08	17:08	18:08	19:38	22:08	

Zdroj: Autor

Tabulka 37 – Jízdní řád linky 851 pro směr Březová nad Svitavou – Jevíčko (varianta I)

851	omezení oblast	pracovní dny							víkendy, svátky		
		42							24		24
		1	1	1	1	1	1	1	1	5	5
zastávka	kategorie vozidla	C	C	C	C		C				
Březová n.Svit.,žel.st.		-	-	-	-	-	-	-	9:45	13:45	17:45
Brněnec,Mor.Chrastová,žel.zast.		6:32	12:31	-	14:31	15:40	16:31	18:33	-	-	-
Brněnec,Mor.Chrastová,pošta		-	-	-	-	-	-	18:35	-	-	-
x Brněnec,Mor.Chrastová,kostel		6:33	12:32	-	14:32	15:41	16:32	18:36	9:47	13:47	17:47
x Brněnec,Mor.Chrastová,Marián.údolí		6:34	12:33	-	14:33	15:42	16:33	18:37	9:48	13:48	17:48
x Želivsko,Horákova Lhota,rozc. 1.5		6:35	12:34	-	14:34	15:43	16:34	18:38	9:49	13:49	17:49
x Želivsko,,rozc.		6:36	12:35	-	14:35	15:44	16:35	18:39	9:50	13:50	17:50
Želivsko,,náves		-	12:37	-	14:37	-	16:37	-	-	-	-
x Želivsko,,rozc.		-	12:39	-	14:39	-	16:39	-	-	-	-
x Rudná,,Dolní Rudná		6:38	12:42	-	14:42	15:47	16:42	18:42	9:52	13:52	17:52
Rudná,,ObÚ		6:40	12:44	-	14:44	15:49	16:44	18:44	9:54	13:54	17:54
Janůvky		6:45	12:48	-	14:48	-	16:48	-	-	-	-
Křenov,,pošta		6:49	12:52	-	14:52	-	16:52	-	-	-	-
x Křenov,,rozc.Přední Arnoštov 2.5		6:49	12:54	-	14:54	-	16:54	-	-	-	-
Městečko Trnávka,Pf.Arnoštov		6:50	12:55	-	14:55	-	16:55	-	-	-	-
Městečko Trnávka,Pacov		6:54	12:59	-	14:59	-	16:59	-	-	-	-
Městečko Trnávka,Pacov		6:57	13:02	-	15:02	-	17:02	-	-	-	-
Městečko Trnávka,Ludvíkov		6:59	-	-	-	-	-	-	-	-	-
x Městečko Trnávka,Borová		7:01	13:03	-	15:03	-	17:03	-	-	-	-
Městečko Trnávka,,střed		7:06	13:07	-	15:07	-	17:07	-	-	-	-
		7:15	-	-	-	-	-	-	-	-	-
x Městečko Trnávka,,škola		7:16	-	-	-	-	-	-	-	-	-
x Městečko Trnávka,Mezihoří		7:17	-	-	-	-	-	-	-	-	-
x Městečko Trnávka,Petrůvka,kult.dům		7:18	-	-	-	-	-	-	-	-	-
x Městečko Trnávka,Petrůvka,rozc.		7:19	-	-	-	-	-	-	-	-	-
x Městečko Trnávka,Plechtinec		-	-	-	-	-	-	-	-	-	-
Městečko Trnávka,Stará Roveň		-	-	-	-	-	-	-	-	-	-
x Městečko Trnávka,Plechtinec		7:20	-	14:54	-	-	-	-	-	-	-
x Bezděčí u Trnávky,Unerázka		7:21	-	14:55	-	-	-	-	-	-	-
x Bezděčí u Trnávky,,rozc.		7:22	-	-	-	-	-	-	-	-	-
Bezděčí u Trnávky,,náves		7:23	-	-	-	-	-	-	-	-	-
x Bezděčí u Trnávky,,rozc.		7:24	-	14:56	-	-	-	-	-	-	-
x Chornice,,U nádraží		7:28	-	14:59	-	-	-	-	-	-	-
x Chornice,,závod		7:29	-	15:00	-	-	-	-	-	-	-
Chornice,,Biskupická		7:30	-	15:01	-	-	-	-	-	-	-
Chornice,,host.		7:31	-	15:02	-	-	-	-	-	-	-

851	omezení oblast zastávka kategorie vozidla	pracovní dny							víkendy, svátky		
		42							24		24
		1	1	1	1	1	1	1	1	5	5
		C	C	C	C		C				
x	Víska u Jevíčka,,rozc.0.6	-	-	-	-	-	-	-	-	-	-
	Víska u Jevíčka,,náves	-	-	-	-	-	-	-	-	-	
x	Víska u Jevíčka,,rozc.0.6	7:33	-	15:04	-	-	-	-	-	-	
	Biskupice,,lihovar	-	-	-	-	-	-	-	-	-	
x	Jevíčko,,záv.	-	-	-	-	-	-	-	-	-	
x	Jevíčko,,Třebovská	7:34	-	15:05	-	-	-	-	-	-	
	Jevíčko,,nám.	7:40	-	15:08	-	-	-	-	-	-	

Zdroj: Autor

Tabulka 38 – Jízdní řád linky 851 pro směr Jevíčko – Březová nad Svitavou (varianta I)

851	omezení oblast	pracovní dny							víkendy, svátky			
		1	1	43	1	1	1	1	42	24	5	24
		1	1	1	1	1	1	1	1	1	5	5
zastávka	kategorie vozidla		C		C	C	C		C			
Jevíčko,,nám.		-	-	-	8:48	-	-	-	15:15	-	-	-
x Jevíčko,,Třebovská		-	-	-	8:49	-	-	-	-	-	-	-
x Jevíčko,,záv.		-	-	-	-	-	-	-	15:16	-	-	-
Biskupice,,lihovar		-	-	-	-	-	-	-	15:19	-	-	-
x Víška u Jevíčka,,rozc.0.6		-	-	-	8:50	-	-	-	-	-	-	-
Víška u Jevíčka,,náves		-	-	-	8:52	-	-	-	-	-	-	-
x Víška u Jevíčka,,rozc.0.6		-	-	-	8:53	-	-	-	-	-	-	-
Chornice,,host.		-	-	-	8:57	-	-	-	-	-	-	-
Chornice,,Biskupická		-	-	-	8:58	-	-	-	15:23	-	-	-
x Chornice,,závod		-	-	-	8:59	-	-	-	15:24	-	-	-
x Chornice,,U nádraží		-	-	-	9:00	-	-	-	15:25	-	-	-
x Bezděčí u Trnávky,,rozc.		-	-	-	9:02	-	-	-	15:27	-	-	-
Bezděčí u Trnávky,,náves		-	-	-	9:03	-	-	-	15:28	-	-	-
x Bezděčí u Trnávky,,rozc.		-	-	-	9:04	-	-	-	15:29	-	-	-
x Bezděčí u Trnávky,Unerázka		-	-	-	9:05	-	-	-	15:30	-	-	-
x Městečko Trnávka,Plehtinec		-	-	-	-	-	-	-	15:31	-	-	-
Městečko Trnávka,Stará Roveň		-	-	-	-	-	-	-	15:36	-	-	-
x Městečko Trnávka,Plehtinec		-	-	-	-	-	-	-	15:40	-	-	-
x Městečko Trnávka,Petrůvka,rozc.		-	-	-	-	-	-	-	15:41	-	-	-
x Městečko Trnávka,Petrůvka,kult.dům		-	-	-	-	-	-	-	15:42	-	-	-
x Městečko Trnávka,Mezihoří		-	-	-	9:07	-	-	-	15:43	-	-	-
x Městečko Trnávka,,škola		-	-	-	9:08	-	-	-	15:45	-	-	-
Městečko Trnávka,,střed		-	-	-	9:09	-	-	-	15:46	-	-	-
		-	-	6:44	-	9:48	13:49	-	15:49	-	-	-
x Městečko Trnávka,Borová		-	-	6:47	-	9:51	13:52	-	15:52	-	-	-
Městečko Trnávka,Ludvíkov		-	-	-	-	-	13:54	-	15:54	-	-	-
Městečko Trnávka,Pacov		-	-	6:49	-	9:53	13:56	-	15:56	-	-	-
Městečko Trnávka,Pf.Arnoštov		-	-	6:53	-	9:57	14:00	-	16:00	-	-	-
x Křenov,,rozc.Přední Arnoštov 2.5		-	-	6:56	-	10:00	14:03	-	16:03	-	-	-
		-	-	6:58	-	10:02	14:05	-	16:05	-	-	-
Křenov,,pošta		-	6:40	-	-	10:03	14:07	-	16:07	-	-	-
Janůvky		-	6:43	-	-	10:06	14:10	-	16:10	-	-	-
Rudná,,ObÚ		4:48	6:48	-	-	10:10	14:14	15:50	16:14	9:55	13:55	17:55
x Rudná,,Dolní Rudná		4:50	6:50	-	-	10:12	14:16	15:52	16:16	9:57	13:57	17:57
x Želivsko,,rozc.		4:52	6:52	-	-	10:14	-	-	-	-	-	-
Želivsko,,náves		4:54	6:54	-	-	10:16	-	-	-	-	-	-

851	omezení oblast zastávka kategorie vozidla	pracovní dny							víkendy, svátky			
				43				42	24		24	
		1	1	1	1	1	1	1	1	5	5	
			C		C	C	C	C				
x	Želivsko,,rozc.	4:56	6:56	-	-	10:18	14:18	15:54	16:18	9:59	13:59	17:59
x	Želivsko,Horákova Lhota,rozc. 1.5	4:57	6:57	-	-	10:19	14:19	15:55	16:19	10:00	14:00	18:00
x	Brněnec,Mor.Chrastová,Marián.údolí	4:58	6:58	-	-	10:20	14:20	15:56	16:20	10:01	14:01	18:01
x	Brněnec,Mor.Chrastová,kostel	5:00	7:00	-	-	10:22	14:22	15:58	16:22	10:02	14:02	18:02
	Brněnec,Mor.Chrastová,pošta	5:03	7:03	-	-	-	-	16:00	-	-	-	-
	Brněnec,Mor.Chrastová,žel.zast.	-	-	-	-	10:24	14:24	-	16:24	-	-	-
	Březová n.Svit.,žel.st.	-	-	-	-	-	-	-	-	10:05	14:05	18:05

Zdroj: Autor

Tabulka 39 – Jízdní řád linky 852 pro směr Březová nad Svitavou – Svojanov (varianta I)

852	omezení oblast zastávka kategorie vozidla	pracovní dny						víkendy, svátky			
		1	1	3	1	1	1	1	1	5	5
					C						
	Březová n.Svit.,žel.st.	-	-	-	-	-	-	-	8:22	12:22	16:22
x	Březová n.Svit.,hřiště	-	-	-	-	-	-	-	8:23	12:23	16:23
	Březová n.Svit.,nám.	5:26	-	-	-	14:33	-	17:56	8:25	12:25	16:25
x	Březová n.Svit.,hřiště	5:27	-	-	-	14:34	-	17:57	8:26	12:26	16:26
	Březová n.Svit.,žel.st.	5:29	-	-	-	14:36	-	-	-	-	-
x	Brněnec,,Podlesí	5:30	-	-	-	14:37	-	-	-	-	-
	Brněnec,,mlýn	5:31	-	-	-	14:38	-	-	-	-	-
x	Brněnec,Mor.Chrastová,žel.zast.	-	-	-	-	14:39	-	-	-	-	-
	Brněnec,Mor.Chrastová,pošta	-	-	-	-	14:41	-	18:00	8:29	12:29	16:29
		-	6:21	9:30	13:02	14:45	16:02	18:02	8:30	12:30	16:30
x	Brněnec,Mor.Chrastová,žel.zast.	-	6:22	9:31	13:03	14:46	16:03	18:03	8:31	12:31	16:31
x	Brněnec,,kříž.	5:32	6:23	9:32	13:04	14:47	16:04	18:04	8:32	12:32	16:32
x	Brněnec,,most	5:33	6:24	9:33	13:05	14:48	16:05	18:05	8:33	12:33	16:33
x	Chrastavec,Půlpecen	5:34	6:25	9:34	13:06	14:49	16:06	18:06	8:34	12:34	16:34
x	Chrastavec,,dolní	5:36	6:27	9:36	13:08	14:51	16:08	18:08	8:36	12:36	16:36
x	Chrastavec,,kostel	5:37	6:28	9:37	13:09	14:52	16:09	18:09	8:37	12:37	16:37
x	Chrastavec,,hor.zast.	5:38	6:29	9:38	13:10	14:53	16:10	18:10	8:38	12:38	16:38
x	Študlov,,ObÚ	5:40	-	9:40	13:12	14:55	16:12	18:12	-	12:40	16:40
	Študlov,,točna	5:41	-	9:41	13:13	14:56	16:13	18:13	-	12:41	16:41
x	Študlov,,ObÚ	-	-	-	13:14	14:57	-	-	-	12:42	16:42
x	Vítějeves,,hor. zast.	-	6:32	-	13:18	15:01	-	-	8:41	12:46	16:46
x	Vítějeves,,Sluní	-	-	-	13:19	15:02	-	-	8:42	12:47	16:47
	Vítějeves,,střed	-	-	-	13:21	15:04	-	-	8:43	12:48	16:48
x	Vítějeves,,Sluní	-	-	-	-	-	-	-	8:44	12:49	16:49
x	Vítějeves,,dol.zast.	-	-	-	-	15:05	-	-	-	-	-
	Bohuňov,,náves	-	-	-	-	15:08	-	-	-	-	-
x	Svojanov,Starý Svojanov,horní	-	6:35	-	-	-	-	-	8:47	12:52	16:52
x	Svojanov,Starý Svojanov,MŠ	-	6:36	-	-	-	-	-	8:48	12:53	16:53
x	Svojanov,Starý Svojanov,dolní	-	6:38	-	-	-	-	-	8:49	12:54	16:54
	Svojanov,,městečko	-	6:40	-	-	-	-	-	8:52	12:57	16:57

Zdroj: Autor

Tabulka 40 – Jízdní řád linky 852 pro směr Svojanov – Březová nad Svitavou (varianta I)

852	omezení oblast	pracovní dny							víkendy, svátky		
		1	1	1	3	1	1	1	24	24	24
		1	1	C		C	C		1	5	5
zastávka	kategorie vozidla										
Svojanov,,městečko		-	-	-	-	-	-	-	8:59	13:04	17:04
x Svojanov,Starý Svojanov,dolní		-	-	-	-	-	-	-	9:01	13:06	17:06
x Svojanov,Starý Svojanov,MŠ		-	-	-	-	-	-	-	9:02	13:07	17:07
x Svojanov,Starý Svojanov,horní		-	-	-	-	-	-	-	9:03	13:08	17:08
Bohuňov,,náves		-	-	-	-	12:39	14:25	-	-	-	-
x Vítějeves,,dol.zast.		-	-	-	-	12:41	14:27	-	-	-	-
x Vítějeves,,Sluní		-	-	-	-	-	-	-	9:06	13:11	17:11
Vítějeves,,střed		-	-	7:31	-	12:43	14:29	-	9:08	13:13	17:13
x Vítějeves,,Sluní		-	-	7:32	-	12:44	14:30	-	9:09	13:14	17:14
x Vítějeves,,hor. zast.		-	-	7:33	-	12:45	14:31	-	9:10	13:15	17:15
x Študlov,,ObÚ		-	-	7:37	-	12:49	14:35	-	9:14	-	-
Študlov,,točna		4:51	5:51	7:39	10:14	12:51	14:37	18:23	9:16	-	-
x Študlov,,ObÚ		4:52	5:52	7:40	10:15	12:52	14:38	18:24	9:17	-	-
x Chrastavec,,hor.zast.		4:54	5:54	7:42	10:17	12:54	14:40	18:26	9:19	13:19	17:19
x Chrastavec,,kostel		4:55	5:55	7:43	10:18	12:55	14:41	18:27	9:20	13:20	17:20
x Chrastavec,,dolní		4:56	5:56	7:44	10:19	12:56	14:42	18:28	9:21	13:21	17:21
x Chrastavec,,Půlpecen		4:58	5:58	7:46	10:21	12:58	14:44	18:30	9:23	13:23	17:23
x Brněnec,,most		4:59	5:59	7:47	10:22	12:59	14:45	18:31	9:24	13:24	17:24
x Brněnec,,kříž.		5:00	6:00	7:48	10:23	13:00	14:46	18:32	9:25	13:25	17:25
x Brněnec,Mor.Chrastová,žel.zast.		5:01	6:01	7:49	10:24	13:01	14:47	18:33	9:26	13:26	17:26
Brněnec,Mor.Chrastová,pošta		5:02	6:02	-	10:25	13:02	14:48	-	9:27	13:27	17:27
		5:06	-	-	-	-	-	-	9:28	13:28	17:28
x Brněnec,Mor.Chrastová,žel.zast.		5:07	-	-	-	-	-	-	-	-	-
Brněnec,,mlýn		5:08	-	-	-	-	-	-	-	-	-
x Brněnec,,Podlesí		5:09	-	-	-	-	-	-	-	-	-
Březová n.Svit.,,žel.st.		5:11	-	-	-	-	-	-	-	-	-
x Březová n.Svit.,,hřiště		5:12	-	7:51	-	-	-	-	9:30	13:30	17:30
Březová n.Svit.,,nám.		5:14	-	7:54	-	-	-	-	9:32	13:32	17:32
x Březová n.Svit.,,hřiště		-	-	-	-	-	-	-	9:33	13:33	17:33
Březová n.Svit.,,žel.st.		-	-	-	-	-	-	-	9:35	13:35	17:35

Zdroj: Autor

Tabulka 41 – Jízdní řád linky 880 pro směr Moravská Třebová – Svitavy

880	omezení oblast	pracovní dny											
		42											
		1	1	1	1	1	1	1	1	1	1	1	1
zastávka	kategorie vozidla	C	C										
Moravská Třebová,,aut.nádr.		4:57	5:57	7:20	9:20	11:20	13:20	14:20	15:20	16:20	17:20	18:28	22:15
Moravská Třebová,,Brněnská		4:59	5:59	7:22	9:23	11:23	13:23	14:23	15:23	16:23	17:23	18:31	22:17
x Moravská Třebová,,Knížecí louka		5:00	6:00	7:23	9:24	11:24	13:24	14:24	15:24	16:24	17:24	18:32	22:18
x Moravská Třebová,,Boršov,rozc.0.1		5:01	6:01	7:24	9:25	11:25	13:25	14:25	15:25	16:25	17:25	18:33	22:19
x Moravská Třebová,,Boršov,dolní		5:03	6:03	7:26	9:27	11:27	13:27	14:27	15:27	16:27	17:27	18:35	22:20
x Moravská Třebová,,Boršov,škola		5:04	6:04	7:27	9:28	11:28	13:28	14:28	15:28	16:28	17:28	18:36	22:21
x Moravská Třebová,,Boršov,U vodojemu		5:06	6:06	7:29	9:30	11:30	13:30	14:30	15:30	16:30	17:30	18:38	22:23
x Moravská Třebová,,Boršov,horní		5:07	6:07	7:30	9:31	11:31	13:31	14:31	15:31	16:31	17:31	18:39	22:24
x Moravská Třebová,,Boršov,podlesí		5:09	6:09	7:32	9:33	11:33	13:33	14:33	15:33	16:33	17:33	18:41	22:25
x Koclířov,,Hřebeč,rest.		5:14	6:14	7:37	9:38	11:38	13:38	14:38	15:38	16:38	17:38	18:46	22:30
x Koclířov,,horní		5:17	6:17	7:40	9:41	11:41	13:41	14:41	15:41	16:41	17:41	18:49	22:33
x Koclířov,,u rybníka		5:18	6:18	7:41	9:42	11:42	13:42	14:42	15:42	16:42	17:42	18:50	22:34
x Koclířov,,pošta		5:19	6:19	7:43	9:43	11:43	13:43	14:43	15:43	16:43	17:43	18:51	22:35
Koclířov,,škola		5:21	6:21	7:45	9:45	11:45	13:45	14:45	15:45	16:45	17:45	18:53	22:36
x Koclířov,,dolní		5:22	6:22	7:46	9:46	11:46	13:46	14:46	15:46	16:46	17:46	18:54	22:37
x Koclířov,,Spáleniště		5:24	6:24	7:48	9:48	11:48	13:48	14:48	15:48	16:48	17:48	18:56	22:38
x Svitavy,,rozvodna		5:26	6:26	7:50	9:50	11:50	13:50	14:50	15:50	16:50	17:50	18:58	22:40
x Svitavy,,obchodní zóna		5:27	6:27	7:51	9:51	11:51	13:51	14:51	15:51	16:51	17:51	18:59	-
Svitavy,,žel.st.		5:29	6:29	7:53	9:53	11:53	13:53	14:53	15:53	16:53	17:53	-	22:42
Svitavy,,pod náměstím		5:31	6:31	7:55	9:55	11:55	13:55	14:55	15:55	16:55	17:55	19:00	-
Svitavy,,aut.nádr.		5:35	6:35	7:58	9:58	11:58	13:58	14:58	15:58	16:58	17:58	19:03	-

Zdroj: Autor

Tabulka 42 – Jízdní řád linky 880 pro směr Svitavy – Moravská Třebová

880	omezení oblast	pracovní dny											
		42											
		1	1	1	1	1	1	1	1	1	1	1	1
zastávka	kategorie vozidla		C			C							
Svitavy,,aut.nádr.		4:47	5:45	7:03	9:03	11:03	13:03	14:03	15:03	16:03	17:03	18:03	19:03
Svitavy,,pod náměstím		4:49	5:47	7:05	9:05	11:05	13:05	14:05	15:05	16:05	17:05	18:05	19:05
Svitavy,,žel.st.		4:51	5:49	7:07	9:07	11:07	13:07	14:07	15:07	16:07	17:07	18:07	19:07
x Svítavy,,obchodní zóna		-	5:51	7:09	9:09	11:09	13:09	14:09	15:09	16:09	17:09	18:09	19:09
x Svítavy,,rozvodna		4:53	5:52	7:10	9:10	11:10	13:10	14:10	15:10	16:10	17:10	18:10	19:10
x Koclířov,,Spáleniště		4:55	5:54	7:12	9:12	11:12	13:12	14:12	15:12	16:12	17:12	18:12	19:12
x Koclířov,,dolní		4:56	5:56	7:14	9:14	11:14	13:14	14:14	15:14	16:14	17:14	18:14	19:14
Koclířov,,škola		4:58	5:58	7:16	9:16	11:16	13:16	14:16	15:16	16:16	17:16	18:16	19:16
x Koclířov,,pošta		4:59	5:59	7:17	9:17	11:17	13:17	14:17	15:17	16:17	17:17	18:17	19:17
x Koclířov,,u rybníka		5:00	6:00	7:18	9:18	11:18	13:18	14:18	15:18	16:18	17:18	18:18	19:18
x Koclířov,,horní		5:01	6:01	7:19	9:19	11:19	13:19	14:19	15:19	16:19	17:19	18:19	19:19
x Koclířov,Hřebeč,,rest.		5:04	6:04	7:22	9:22	11:22	13:22	14:22	15:22	16:22	17:22	18:22	19:22
x Moravská Třebová,,Boršov,,podlesí		5:09	6:09	7:27	9:27	11:27	13:27	14:27	15:27	16:27	17:27	18:27	19:27
x Moravská Třebová,,Boršov,,horní		5:10	6:10	7:28	9:28	11:28	13:28	14:28	15:28	16:28	17:28	18:28	19:28
x Moravská Třebová,,Boršov,,U vodojemu		5:12	6:12	7:30	9:30	11:30	13:30	14:30	15:30	16:30	17:30	18:30	19:30
x Moravská Třebová,,Boršov,,škola		5:14	6:14	7:32	9:32	11:32	13:32	14:32	15:32	16:32	17:32	18:32	19:32
x Moravská Třebová,,Boršov,,dolní		5:15	6:15	7:33	9:33	11:33	13:33	14:33	15:33	16:33	17:33	18:33	19:33
x Moravská Třebová,,Boršov,,rozc.0.1		5:17	6:17	7:35	9:35	11:35	13:35	14:35	15:35	16:35	17:35	18:35	19:35
x Moravská Třebová,,Knížecí louka		5:18	6:18	7:36	9:36	11:36	13:36	14:36	15:36	16:36	17:36	18:36	19:36
Moravská Třebová,,Brněnská		5:19	6:19	7:37	9:37	11:37	13:37	14:37	15:37	16:37	17:37	18:37	19:37
Moravská Třebová,,aut.nádr.		5:23	6:23	7:41	9:41	11:41	13:41	14:41	15:41	16:41	17:41	18:41	19:41

Zdroj: Autor

Tabulka 43 – Jízdní řád linky 890 pro směr Svitavy – Lanškroun

890	omezení oblast	pracovní dny					
		42		42			
		3	3	3	3	3	3
zastávka	kategorie vozidla						
Svitavy,,aut.nádr.		7:02	10:02	12:02	14:02	15:02	16:02
Svitavy,,pod náměstím		7:04	10:04	12:04	14:04	15:04	16:04
Svitavy,,žel.st.		7:08	10:08	12:08	14:08	15:08	16:08
× Opatov,,odb. Opatovec		7:13	10:13	12:13	14:13	15:13	16:13
Opatov,,u rybníka		7:16	10:16	12:16	14:16	15:16	16:16
× Opatov,,kult. dům		7:17	10:17	12:17	14:17	15:17	16:17
× Opatov,,u kostela		7:18	10:18	12:18	14:18	15:18	16:18
× Opatov,,u školy		7:19	10:19	12:19	14:19	15:19	16:19
× Opatov,,host.		7:20	10:20	12:20	14:20	15:20	16:20
Opatov,,podskalí		7:22	10:22	12:22	14:22	15:22	16:22
× Opatov,,u kaple		7:23	10:23	12:23	14:23	15:23	16:23
× Rudoltice,,kříž. I/43		7:30	10:30	12:30	14:30	15:30	16:30
Lanškroun,,aut.nádr.		7:34	10:34	12:34	14:34	15:34	16:34

Zdroj: Autor

Tabulka 44 – Jízdní řád linky 890 pro směr Lanškroun – Svitavy

890	omezení oblast	pracovní dny				
		42	42			
		3	3	3	3	3
zastávka	kategorie vozidla					
Lanškroun,,aut.nádr.		6:25	6:55	14:25	15:25	16:25
x Rudoltice,,kříž. I/43		6:28	6:58	14:28	15:28	16:28
x Opatov,,u kaple		6:35	7:05	14:35	15:35	16:35
Opatov,,podskalí		6:37	7:07	14:37	15:37	16:37
x Opatov,,host.		6:38	7:08	14:38	15:38	16:38
x Opatov,,u školy		6:39	7:09	14:39	15:39	16:39
x Opatov,,u kostela		6:40	7:10	14:40	15:40	16:40
x Opatov,,kult. dům		6:41	7:11	14:41	15:41	16:41
Opatov,,u rybníka		6:43	7:13	14:43	15:43	16:43
x Opatov,,odb. Opatovec		6:44	7:14	14:44	15:44	16:44
Svitavy,,žel.st.		6:51	7:21	14:51	15:51	16:51
Svitavy,,pod náměstím		6:53	7:23	14:53	15:53	16:53
Svitavy,,aut.nádr.		6:56	7:28	14:56	15:56	16:56

Zdroj: Autor

- omezení: 42 pracovní dny kromě 23.XII.-2.I. a 1.VII.-3.IX.
 43 pracovní dny v období 23.XII.-2.I. a 1.VII.-3.IX.
 24 víkendy a svátky kromě 24.XII.
 26 víkendy a svátky kromě 25.XII. a 1.I.
 6 soboty kromě svátků
 + 10 neděle a svátky kromě 24.XII.-1.I., 7.IV., 9.IV., 30.IV., 7.V., 1.VII.-2.IX., 28.IX., 28.X. a 17.XI.
 + 24 neděle a svátky kromě 24.XII.
 31. prosinec se pro účely zajištění dopravní obslužnosti považuje za svátek.

Příloha B: Jízdní řády varianty II

Tabulka 45 – Jízdní řád linky 801 pro směr Svitavy – Litomyšl (varianta II)

801	omezení oblast zastávka kategorie vozidla	pracovní dny																	víkendy, svátky					
					42	43				42						42	43					24	24	24
		2	2	1	2	1	1	2	2	2	2	2	2	2	2	2	5	1	2	1	2	2	2	5
					C											C								
	Svitavy,,žel.st.	-	-	-	-	-	8:07	10:07	12:07	13:07	14:07	15:07	16:07	17:07	18:07	19:07	19:07	20:07	22:44	8:07	12:07	16:07	18:07	20:07
	Svitavy,,pod náměstím	-	-	-	-	-	8:09	10:09	12:09	13:09	14:09	15:09	16:09	17:09	18:09	19:09	19:09	20:09	22:45	8:09	12:09	16:09	18:09	20:09
	Svitavy,,aut.nádr.	4:05	4:50	5:42	6:57	6:57	8:14	10:14	12:14	13:14	14:14	15:14	16:14	17:14	18:14	19:12	19:12	20:12	22:48	8:12	12:12	16:12	18:12	20:12
	Svitavy,,městský úřad	4:07	4:51	5:43	6:59	6:59	8:16	10:16	12:16	13:16	14:16	15:16	16:16	17:16	18:16	19:14	19:14	20:14	22:50	8:14	12:14	16:14	18:14	20:14
x	Svitavy,,žel. přejezd	4:08	4:52	5:45	7:00	7:00	8:17	10:17	12:17	13:17	14:17	15:17	16:17	17:17	18:17	19:15	19:15	20:15	22:51	8:15	12:15	16:15	18:15	20:15
x	Svitavy,,u Rosničky	4:09	4:53	5:46	7:01	7:01	8:18	10:18	12:18	13:18	14:18	15:18	16:18	17:18	18:18	19:16	19:16	20:16	22:52	8:16	12:16	16:16	18:16	20:16
x	Javorník,,u Jelena	4:10	4:54	5:47	7:02	7:02	8:19	10:19	12:19	13:19	14:19	15:19	16:19	17:19	18:19	19:17	19:17	20:17	22:53	8:17	12:17	16:17	18:17	20:17
	Javorník,,škola	4:12	4:56	5:56	7:05	7:05	8:21	10:21	12:21	13:21	14:21	15:21	16:21	17:21	18:21	19:19	19:19	20:19	22:55	8:19	12:19	16:19	18:19	20:19
x	Kukle	4:13	4:57	5:57	7:06	7:06	8:22	10:22	12:22	13:22	14:22	15:22	16:22	17:22	18:22	19:20	19:20	20:20	22:56	8:20	12:20	16:20	18:20	20:20
x	Mikuleč	4:15	5:00	6:00	7:08	7:08	8:24	10:24	12:24	13:24	14:24	15:24	16:24	17:24	18:24	19:22	19:22	20:22	22:58	8:22	12:22	16:22	18:22	20:22
x	Janov,,Gajer	4:18	5:03	6:03	7:11	7:11	8:27	10:27	12:27	13:27	14:27	15:27	16:27	17:27	18:27	19:25	19:25	20:25	23:01	8:25	12:25	16:25	18:25	20:25
x	Janov,,pila	4:20	5:05	6:05	7:14	7:14	8:29	10:29	12:29	13:29	14:29	15:29	16:29	17:29	18:29	19:27	19:27	20:27	23:03	8:27	12:27	16:27	18:27	20:27
	Janov,,pošta	4:21	5:07	6:07	7:17	7:17	8:31	10:31	12:31	13:31	14:31	15:31	16:31	17:31	18:31	19:28	19:28	20:28	23:04	8:28	12:28	16:28	18:28	20:28
x	Janov,,bytovky	4:22	5:08	6:08	7:19	7:19	8:32	10:32	12:32	13:32	14:32	15:32	16:32	17:32	18:32	19:29	19:29	20:29	23:05	8:29	12:29	16:29	18:29	20:29
x	Janov,,transf.	4:23	5:09	6:09	7:20	7:20	8:33	10:33	12:33	13:33	14:33	15:33	16:33	17:33	18:33	19:30	19:30	20:30	23:06	8:30	12:30	16:30	18:30	20:30
x	Janov,,dol.konec	4:24	5:10	6:10	7:22	7:22	8:34	10:34	12:34	13:34	14:34	15:34	16:34	17:34	18:34	19:31	19:31	20:31	23:07	8:31	12:31	16:31	18:31	20:31
x	Strakov,,Kamenice	4:25	5:11	6:11	7:23	7:23	8:35	10:35	12:35	13:35	14:35	15:35	16:35	17:35	18:35	19:32	19:32	20:32	23:08	8:32	12:32	16:32	18:32	20:32
	Strakov,,náves	4:27	5:14	6:14	7:27	7:27	8:38	10:38	12:38	13:38	14:38	15:38	16:38	17:38	18:38	19:34	19:34	20:34	23:10	8:34	12:34	16:34	18:34	20:34
x	Litomyšl,,Černá Hora	4:28	5:15	6:15	7:28	7:28	8:39	10:39	12:39	13:39	14:39	15:39	16:39	17:39	18:39	19:35	19:35	20:35	23:11	8:35	12:35	16:35	18:35	20:35
x	Litomyšl,,krytý bazén	4:30	5:17	6:17	7:30	7:30	8:41	10:41	12:41	13:41	14:41	15:41	16:41	17:41	18:41	19:37	19:37	20:37	23:13	8:37	12:37	16:37	18:37	20:37
	Litomyšl,,aut.nádr.	4:35	5:22	6:22	7:36	7:36	8:46	10:46	12:46	13:46	14:46	15:46	16:46	17:46	18:46	19:42	19:42	20:42	23:18	8:42	12:42	16:42	18:42	20:42

Zdroj: Autor

Tabulka 46 – Jízdní řád linky 801 pro směr Litomyšl – Svitavy (varianta II)

801	omezení oblast zastávka	kategorie vozidla	pracovní dny															víkendy, svátky						
			42	43	42	43												6			24	24		
			1	5	1	2	4	4	1	2	1	5	2	2	2	2	5	1	1	5	2	2	2	2
			C																					
	Litomyšl,,aut.nádr.		4:18	5:10	5:10	6:10	7:05	7:10	9:15	11:15	12:15	13:15	14:15	15:15	16:15	17:15	18:15	19:15	21:04	5:18	7:18	11:18	15:18	19:18
x	Litomyšl,,krytý bazén		4:19	5:11	5:11	6:11	7:06	7:11	9:16	11:16	12:16	13:16	14:16	15:16	16:16	17:16	18:16	19:16	21:05	5:19	7:19	11:19	15:19	19:19
x	Litomyšl,,Černá Hora		4:21	5:13	5:13	6:13	7:08	7:13	9:18	11:18	12:18	13:18	14:18	15:18	16:18	17:18	18:18	19:18	21:07	5:21	7:21	11:21	15:21	19:21
	Strakov,,náves		4:23	5:15	5:15	6:16	7:10	7:16	9:21	11:21	12:21	13:21	14:21	15:21	16:21	17:21	18:21	19:21	21:09	5:23	7:23	11:23	15:23	19:23
x	Strakov,,Kamenice		4:24	5:16	5:16	6:17	7:11	7:17	9:22	11:22	12:22	13:22	14:22	15:22	16:22	17:22	18:22	19:22	21:10	5:24	7:24	11:24	15:24	19:24
x	Janov,,dol.konec		4:25	5:17	5:17	6:18	7:12	7:18	9:23	11:23	12:23	13:23	14:23	15:23	16:23	17:23	18:23	19:23	21:11	5:25	7:25	11:25	15:25	19:25
x	Janov,,transf.		4:26	5:18	5:18	6:19	7:13	7:19	9:24	11:24	12:24	13:24	14:24	15:24	16:24	17:24	18:24	19:24	21:12	5:26	7:26	11:26	15:26	19:26
x	Janov,,bytovky		4:27	5:19	5:19	6:20	7:14	7:20	9:25	11:25	12:25	13:25	14:25	15:25	16:25	17:25	18:25	19:25	21:13	5:27	7:27	11:27	15:27	19:27
	Janov,,pošta		4:29	5:21	5:21	6:23	7:19	7:23	9:28	11:28	12:28	13:28	14:28	15:28	16:28	17:28	18:28	19:28	21:14	5:29	7:29	11:29	15:29	19:29
x	Janov,,pila		4:30	5:22	5:22	6:24	7:20	7:24	9:29	11:29	12:29	13:29	14:29	15:29	16:29	17:29	18:29	19:29	21:15	5:30	7:30	11:30	15:30	19:30
x	Janov,,Gajer		4:32	5:24	5:24	6:26	7:22	7:26	9:31	11:31	12:31	13:31	14:31	15:31	16:31	17:31	18:31	19:31	21:17	5:32	7:32	11:32	15:32	19:32
x	Mikuleč		4:35	5:27	5:27	6:29	7:28	7:29	9:34	11:34	12:34	13:34	14:34	15:34	16:34	17:34	18:34	19:34	21:19	5:35	7:35	11:35	15:35	19:35
x	Kukle		4:37	5:29	5:29	6:31	7:31	7:31	9:36	11:36	12:36	13:36	14:36	15:36	16:36	17:36	18:36	19:36	21:20	5:37	7:37	11:37	15:37	19:37
	Javorník,,škola		4:39	5:31	5:31	6:33	7:33	7:33	9:38	11:38	12:38	13:38	14:38	15:38	16:38	17:38	18:38	19:38	21:22	5:39	7:39	11:39	15:39	19:39
x	Javorník,,u Jelena		4:40	5:32	5:32	6:35	7:35	7:35	9:39	11:39	12:39	13:39	14:39	15:39	16:39	17:39	18:39	19:39	21:23	5:40	7:40	11:40	15:40	19:40
x	Svitavy,,u Rosničky		4:41	5:33	5:33	6:36	7:36	7:36	9:40	11:40	12:40	13:40	14:40	15:40	16:40	17:40	18:40	19:40	21:24	5:41	7:41	11:41	15:41	19:41
x	Svitavy,,žel. přejezd		4:42	5:34	5:34	6:37	7:37	7:37	9:41	11:41	12:41	13:41	14:41	15:41	16:41	17:41	18:41	19:41	21:25	5:42	7:42	11:42	15:42	19:42
	Svitavy,,městský úřad		4:43	5:35	5:35	6:38	7:38	7:38	9:42	11:42	12:42	13:42	14:42	15:42	16:42	17:42	18:42	19:42	21:26	5:43	7:43	11:43	15:43	19:43
	Svitavy,,aut.nádr.		4:46	5:38	5:38	6:42	7:45	7:45	9:47	11:47	12:47	13:47	14:47	15:47	16:47	17:47	18:47	19:47	21:29	5:47	7:47	11:47	15:47	19:47
	Svitavy,,pod náměstím		-	5:40	5:40	6:44	7:47	7:47	9:49	11:49	12:49	13:49	14:49	15:49	16:49	17:49	18:49	19:49	-	5:49	7:49	11:49	15:49	19:49
	Svitavy,,žel.st.		-	5:42	5:42	6:47	7:49	7:49	9:51	11:51	12:51	13:51	14:51	15:51	16:51	17:51	18:51	19:51	-	5:51	7:51	11:51	15:51	19:51

Zdroj: Autor

Tabulka 47 – Jízdní řád linky 804 pro směr Svitavy – Svojanov (varianta II)

804	omezení oblast zastávka kategorie vozidla	pracovní dny																			víkendy, svátky						
		42		42																		24		24	24	24	
		5	5	1	5	1	1	1	1	1	1	1	1	1	1	1	5	1	2	2	5	1	5	1	5	5	5
Svitavy,,žel.st.	-	-	-	-	-	-	-	-	-	-	-	-	-	-	-	-	-	-	-	-	-	-	-	-	-	-	-
Svitavy,,pod náměstím	-	-	-	-	-	-	-	-	-	-	-	-	-	-	-	-	-	-	-	-	-	-	-	-	-	-	-
Svitavy,,aut.nádr.	-	-	-	-	-	-	-	-	-	-	-	-	-	-	13:50	-	14:50	-	15:50	16:50	-	-	-	-	-	-	-
Svitavy,,pod náměstím	-	-	-	-	-	-	-	-	-	-	-	-	-	-	13:52	-	14:52	-	15:52	16:52	-	-	-	-	-	-	-
Svitavy,,žel.st.	-	-	5:29	-	-	-	-	-	-	-	-	-	-	-	13:55	-	14:55	-	15:55	16:55	-	-	-	-	-	-	-
x Svítavy,,zdravotnická škola	-	-	-	-	-	-	-	-	-	-	-	-	-	-	13:57	-	14:57	-	15:57	16:57	-	-	-	-	-	-	-
Svitavy,Lány,pravý břeh	-	-	-	-	-	-	-	-	-	-	-	-	-	-	13:58	-	14:58	-	15:58	16:58	-	-	-	-	-	-	-
Svitavy,Lány,Slezská	-	-	-	-	-	-	-	-	-	-	-	-	-	-	13:59	-	14:59	-	15:59	16:59	-	-	-	-	-	-	-
x Svítavy,Lány,Úvoz	-	-	-	-	-	-	-	-	-	-	-	-	-	-	14:00	-	15:00	-	16:00	17:00	-	-	-	-	-	-	-
x Svítavy,Lány,u kříže	-	-	-	-	-	-	-	-	-	-	-	-	-	-	14:01	-	15:01	-	16:01	17:01	-	-	-	-	-	-	-
Svitavy,Lány,kaple	-	-	-	-	-	-	-	-	-	-	-	-	-	-	14:02	-	15:02	-	16:02	17:02	-	-	-	-	-	-	-
x Hradec n.Svit.,,zav.	-	-	-	-	-	-	-	-	-	-	-	-	-	-	14:03	-	15:03	-	16:03	17:03	-	-	-	-	-	-	-
x Hradec n.Svit.,,u podjezdu	-	-	-	-	-	-	-	-	-	-	-	-	-	-	14:04	-	15:04	-	16:04	17:04	-	-	-	-	-	-	-
x Hradec n.Svit.,,pod Šestákem	-	-	-	-	-	-	-	-	-	-	-	-	-	-	14:05	-	15:05	-	16:05	17:05	-	-	-	-	-	-	-
x Hradec n.Svit.,,horní obchod	-	-	-	-	-	-	-	-	-	-	-	-	-	-	14:06	-	15:06	-	16:06	17:06	-	-	-	-	-	-	-
Hradec n.Svit.,,ObÚ	-	-	5:36	-	-	-	-	-	-	-	-	-	-	-	14:08	-	15:08	-	16:08	17:08	-	-	-	-	-	-	-
x Hradec n.Svit.,,hřiště	-	-	5:36	-	-	-	-	-	-	-	-	-	-	-	14:08	-	15:08	-	16:08	17:08	-	-	-	-	-	-	-
x Hradec n.Svit.,,pošta	-	-	5:37	-	-	-	-	-	-	-	-	-	-	-	14:09	-	15:09	-	16:09	17:09	-	-	-	-	-	-	-
x Hradec n.Svit.,,dolní obchod	-	-	5:38	-	-	-	-	-	-	-	-	-	-	-	14:10	-	15:10	-	16:10	17:10	-	-	-	-	-	-	-
x Hradec n.Svit.,,pod vysílačem	-	-	5:39	-	-	-	-	-	-	-	-	-	-	-	14:11	-	15:11	-	16:11	17:11	-	-	-	-	-	-	-
x Hradec n.Svit.,,nad rybníky	-	-	5:40	-	-	-	-	-	-	-	-	-	-	-	14:12	-	15:12	-	16:12	17:12	-	-	-	-	-	-	-
x Březová n.Svit.,,Dlouhá	-	-	5:41	-	-	-	-	-	-	-	-	-	-	-	14:13	-	15:13	-	16:13	17:13	-	-	-	-	-	-	-
x Březová n.Svit.,,Příční	-	-	-	-	-	-	-	-	-	-	-	-	-	-	-	-	-	-	-	-	-	-	-	-	-	-	-
Březová n.Svit.,,žel.st.	-	-	-	-	-	-	-	-	-	-	-	-	-	-	-	-	-	-	-	-	-	-	-	-	-	-	-
x Březová n.Svit.,,hřiště	-	-	-	-	-	-	-	-	-	-	-	-	-	-	-	-	-	-	-	-	-	-	-	-	-	-	-
Březová n.Svit.,,nám.	-	-	-	-	-	-	-	-	-	-	-	-	-	-	-	-	-	-	-	-	-	-	-	-	-	-	-
x Březová n.Svit.,,hřiště	-	-	-	-	-	-	8:03	-	10:03	11:55	12:20	13:55	-	-	-	-	-	-	-	-	-	-	-	-	-	-	-
Březová n.Svit.,,žel.st.	-	-	-	-	-	-	8:04	-	10:04	11:56	12:21	13:56	-	-	-	-	-	-	-	-	-	-	-	-	-	-	-
x Brněnec,,Podlesí	-	-	-	-	-	-	8:06	-	10:06	11:58	12:23	13:58	-	-	-	-	-	-	-	-	-	-	-	-	-	-	-
Brněnec,,mlýn	-	-	-	-	-	-	8:07	-	10:07	11:59	12:24	13:59	-	-	-	-	-	-	-	-	-	-	-	-	-	-	-
x Brněnec,Mor.Chrastová,žel.zast.	-	-	-	-	-	-	8:08	-	10:08	12:00	12:25	14:00	-	-	-	-	-	-	-	-	-	-	-	-	-	-	-
Brněnec,Mor.Chrastová,pošta	-	5:28	-	-	-	7:03	8:11	8:43	10:12	12:04	-	14:04	14:14	-	15:14	-	16:14	-	-	18:14	20:03	10:30	14:30	18:30	20:03	20:30	-
x Brněnec,Mor.Chrastová,žel.zast.	-	5:29	-	6:16	-	7:03	-	8:44	10:13	12:05	-	-	14:15	-	15:15	-	16:15	-	-	18:15	20:04	10:31	14:31	18:31	20:04	-	-
Brněnec,,mlýn	-	5:30	-	6:17	-	7:04	-	8:45	10:15	12:07	-	-	14:16	-	15:16	-	16:16	-	-	18:16	20:05	10:32	14:32	18:32	20:05	-	-
x Brněnec,,Podlesí	-	-	-	-	-	-	-	-	-	-	-	-	-	14:17	-	15:17	-	16:17	-	-	18:17	-	-	-	-	-	-
Březová n.Svit.,,žel.st.	-	-	-	-	-	-	-	-	-	-	-	-	-	14:19	-	15:19	-	16:19	-	-	18:19	-	-	-	-	-	-
x Brněnec,,Podlesí	-	-	-	-	-	-	-	-	-	-	-	-	-	14:21	-	15:21	-	16:21	-	-	18:21	-	-	-	-	-	-

804	omezení oblast zastávka	kategorie vozidla	pracovní dny																		víkendy, svátky							
			42		42																24		24	24	24			
			5	5	1	5	1	1	1	1	1	1	1	1	1	1	5	1	2	2	5	1	5	1	5	1		
			C		C	C	C	C	C	C	C	C	C	C														
x	Brněnec,,u Bělského potoka		- 5:31	-	6:18	-	7:05	-	8:46	10:16	12:08	-	-	14:22	-	15:22	-	16:22	-	-	18:22	20:06	10:33	14:33	18:33	20:06	-	
x	Bělá n.Svit.,,Stará Amerika		- 5:32	-	6:19	-	7:06	-	8:47	10:17	12:09	-	-	14:23	-	15:23	-	16:23	-	-	18:23	20:07	10:34	14:34	18:34	20:07	-	
x	Bělá n.Svit.,,Nová Amerika		- 5:33	-	6:20	-	7:07	-	8:48	10:18	12:10	-	-	14:24	-	15:24	-	16:24	-	-	18:24	20:08	10:35	14:35	18:35	20:08	-	
x	Bělá n.Svit.,,u transformátoru		- 5:34	-	6:21	-	7:08	-	8:49	10:19	12:11	-	-	14:25	-	15:25	-	16:25	-	-	18:25	20:09	10:36	14:36	18:36	20:09	-	
	Bělá n.Svit.,,rozc.		- 5:35	-	6:22	-	7:09	-	8:51	10:21	12:13	-	-	-	-	-	-	-	-	-	-	20:10	10:37	14:37	18:37	20:10	-	
x	Bělá n.Svit.,,u rybníka		-	-	-	-	7:10	-	-	-	12:14	-	-	-	-	-	-	-	-	-	-	-	10:38	14:38	18:38	-	-	
x	Bělá n.Svit.,,horní		-	-	-	-	7:11	-	-	-	12:15	-	-	-	-	-	-	-	-	-	-	-	10:39	14:39	18:39	-	-	
x	Lavičné		-	-	-	-	7:12	-	-	-	12:16	-	-	-	-	-	-	-	-	-	-	-	10:40	14:40	18:40	-	-	
x	Banín,,dol. zast.		-	-	5:45	-	-	-	-	-	-	-	-	-	14:18	-	15:18	-	16:18	17:18	-	-	-	-	-	-	-	
	Banín,,náves		-	-	5:46	-	-	7:16	-	-	12:20	-	-	-	14:20	-	15:20	-	16:20	17:20	-	-	10:44	14:44	18:44	-	-	
x	Lavičné		-	-	5:50	-	-	7:20	-	-	12:24	-	-	-	14:23	-	15:23	-	16:23	17:23	-	-	-	-	-	-	-	
x	Bělá n.Svit.,,horní		-	-	5:51	-	-	7:21	-	-	12:25	-	-	-	14:24	-	15:24	-	16:24	17:24	-	-	-	-	-	-	-	
x	Bělá n.Svit.,,u rybníka		-	-	5:52	-	-	7:22	-	-	12:26	-	-	-	14:25	-	15:25	-	16:25	17:25	-	-	-	-	-	-	-	
	Bělá n.Svit.,,rozc.		-	-	5:54	-	-	7:24	-	-	12:28	-	-	14:27	14:27	15:27	15:27	16:27	16:27	17:27	18:27	-	-	-	-	-	-	
			-	-	5:54	-	-	7:24	-	-	12:28	-	-	-	14:29	-	15:29	-	16:29	17:29	18:29	-	-	-	-	-	-	
	Svojanov,,městečko		-	-	-	-	6:52	-	-	-	-	-	-	-	-	-	-	-	-	-	-	-	-	-	-	-	-	
x	Svojanov,Starý Svojanov,dolní		-	-	-	-	6:55	-	-	-	-	-	-	-	-	-	-	-	-	-	-	-	-	-	-	-	-	
x	Svojanov,Starý Svojanov,MŠ		-	-	-	-	6:57	-	-	-	-	-	-	-	-	-	-	-	-	-	-	-	-	-	-	-	-	
x	Svojanov,Starý Svojanov,horní		-	-	-	-	6:58	-	-	-	-	-	-	-	-	-	-	-	-	-	-	-	-	-	-	-	-	
x	Vítějeves,,hor. zast.		- 5:38	5:58	6:25	-	7:27	-	8:54	10:24	12:31	-	-	-	14:32	-	15:32	-	16:32	17:32	18:32	20:13	-	-	-	20:13	-	
x	Vítějeves,,Sluní		- 5:39	5:59	6:26	7:02	7:28	-	8:55	10:25	12:32	-	-	-	14:33	-	15:33	-	16:33	17:33	18:33	20:14	-	-	-	20:14	-	
	Vítějeves,,střed		5:05	5:41	6:05	6:28	7:05	7:30	-	8:57	10:27	12:34	-	-	-	14:35	-	15:35	-	16:35	17:35	18:35	20:16	-	-	-	20:16	-
x	Vítějeves,,dol.zast.		5:06	5:42	6:06	6:29	7:06	-	8:58	10:28	12:35	-	-	-	14:36	-	15:36	-	16:36	17:36	18:36	20:17	-	-	-	20:17	-	
	Bohuňov,,náves		5:09	5:45	6:09	6:32	7:09	-	9:01	10:31	12:39	-	-	-	14:39	-	15:39	-	16:39	17:39	18:39	20:20	-	-	-	20:20	-	
x	Bohuňov,Podskalí		-	-	-	-	-	-	-	-	-	-	-	-	-	-	-	-	-	-	-	20:21	-	-	-	20:21	-	
x	Svojanov,Hutě		-	-	-	-	-	-	-	-	-	-	-	-	-	-	-	-	-	-	-	20:22	-	-	-	20:22	-	
x	Svojanov,Hutě,mlýn		-	-	-	-	-	-	-	-	-	-	-	-	-	-	-	-	-	-	-	20:23	-	-	-	20:23	-	
x	Svojanov,Dolní Lhota		-	-	-	-	-	-	-	-	-	-	-	-	-	-	-	-	-	-	-	20:24	-	-	-	20:24	-	
x	Svojanov,Předměstí		-	-	-	-	-	-	-	-	-	-	-	-	-	-	-	-	-	-	-	20:25	-	-	-	20:25	-	
	Svojanov,,rozc.		-	-	-	-	-	-	-	-	-	-	-	-	-	-	-	-	-	-	-	20:26	-	-	-	20:26	-	
	Svojanov,,městečko		-	-	-	-	-	-	-	-	-	-	-	-	-	-	-	-	-	-	-	20:29	-	-	-	20:29	-	

Zdroj: Autor

Tabulka 48 – Jízdní řád linky 804 pro směr Svojanov – Svitavy (varianta II)

804 omezení oblast zastávka kategorie vozidla	pracovní dny																				víkendy, svátky								
	5	5	5	42	1	1	1	1	1	1	1	1	1	1	5	1	2	42	43	42	43	5	5	5	1	24	24	24	24
				C		C	C	C	C	C	C	C	C	C	1	5	1	2	5	2	2	2	5	5	5	1	1	5	5
Svojanov,,městečko	-	4:21	-	-	-	-	-	-	-	-	-	-	-	-	-	-	-	-	-	-	-	-	-	-	7:00	-	-	-	-
Svojanov,,rozc.	-	4:23	-	-	-	-	-	-	-	-	-	-	-	-	-	-	-	-	-	-	-	-	-	-	7:02	-	-	-	-
× Svojanov,Předměstí	-	4:24	-	-	-	-	-	-	-	-	-	-	-	-	-	-	-	-	-	-	-	-	-	-	7:03	-	-	-	-
× Svojanov,Dolní Lhota	-	4:25	-	-	-	-	-	-	-	-	-	-	-	-	-	-	-	-	-	-	-	-	-	-	7:04	-	-	-	-
× Svojanov,Hutě,mlýn	-	4:26	-	-	-	-	-	-	-	-	-	-	-	-	-	-	-	-	-	-	-	-	-	-	7:05	-	-	-	-
× Svojanov,Hutě	-	4:27	-	-	-	-	-	-	-	-	-	-	-	-	-	-	-	-	-	-	-	-	-	-	7:06	-	-	-	-
× Bohuňov,Podskalí	-	4:28	-	-	-	-	-	-	-	-	-	-	-	-	-	-	-	-	-	-	-	-	-	-	7:07	-	-	-	-
Bohuňov,,náves	-	4:31	5:47	6:15	6:47	7:15	9:19	10:39	-	-	-	-	15:17	-	16:17	-	16:39	16:39	17:17	-	17:39	-	-	7:10	-	-	-	-	
× Vítějeves,,dol.zast.	-	4:33	5:49	6:17	6:49	7:17	9:21	10:41	-	-	-	-	15:19	-	16:19	-	16:41	16:41	17:19	-	17:41	-	-	7:12	-	-	-	-	
Vítějeves,,střed	-	4:35	5:51	6:19	6:51	7:19	9:23	10:43	-	11:35	13:35	-	15:21	-	16:21	-	16:43	16:43	17:21	17:21	17:43	-	-	7:14	-	-	-	-	
× Vítějeves,,Sluní	-	4:36	5:52	6:20	6:52	7:20	9:24	-	-	11:36	13:36	-	15:22	-	16:22	-	-	-	17:22	17:22	-	-	-	7:15	-	-	-	-	
× Vítějeves,,hor. zast.	-	4:37	5:53	6:21	6:53	7:21	9:25	-	-	11:37	13:37	-	15:23	-	16:23	-	-	-	17:23	17:23	-	-	-	7:16	-	-	-	-	
× Svojanov,Starý Svojanov,horní	-	-	-	-	-	-	-	-	-	-	-	-	-	-	-	-	-	-	-	-	-	-	-	-	-	-	-	-	-
× Svojanov,Starý Svojanov,MŠ	-	-	-	-	-	-	-	-	-	-	-	-	-	-	-	-	-	-	-	-	-	-	-	-	-	-	-	-	-
× Svojanov,Starý Svojanov,dolní	-	-	-	-	-	-	-	-	-	-	-	-	-	-	-	-	-	-	-	-	-	-	-	-	-	-	-	-	-
Svojanov,,městečko	-	-	-	-	-	-	-	-	-	-	-	-	-	-	-	-	-	-	-	-	-	-	-	-	-	-	-	-	-
Bělá n.Svit.,,rozc.	-	4:41	-	-	-	-	9:29	-	-	-	-	-	15:27	-	16:27	-	-	-	17:27	17:27	-	-	-	-	-	-	-	-	-
× Bělá n.Svit.,,u rybníka	-	4:42	-	-	-	-	9:29	-	-	-	-	14:29	15:29	15:29	16:29	16:29	-	-	17:29	17:29	-	-	-	-	-	-	-	-	-
× Bělá n.Svit.,,horní	-	4:43	-	-	-	-	9:31	-	-	-	-	-	15:31	-	16:31	-	-	-	-	-	-	-	-	-	-	-	-	-	-
× Lavičné	-	4:44	-	-	-	-	9:32	-	-	-	-	-	15:32	-	16:32	-	-	-	-	-	-	-	-	-	-	-	-	-	-
Banín,,náves	-	4:48	-	-	-	-	9:36	-	-	-	-	-	15:37	-	16:37	-	-	-	-	-	-	-	-	-	-	-	11:13	15:13	19:13
× Banín,,dol. zast.	-	-	-	-	-	-	-	-	-	-	-	-	15:38	-	16:38	-	-	-	-	-	-	-	-	-	-	-	-	-	-
× Lavičné	-	4:51	-	-	-	-	9:39	-	-	-	-	-	-	-	-	-	-	-	-	-	-	-	-	-	-	-	11:16	15:16	19:16
× Bělá n.Svit.,,horní	-	4:52	-	-	-	-	9:40	-	-	-	-	-	-	-	-	-	-	-	-	-	-	-	-	-	-	-	11:17	15:17	19:17
× Bělá n.Svit.,,u rybníka	-	4:53	-	-	-	-	9:41	-	-	-	-	-	-	-	-	-	-	-	-	-	-	-	-	-	-	-	11:18	15:18	19:18
Bělá n.Svit.,,rozc.	-	4:55	5:58	6:26	6:58	7:26	9:43	-	-	11:43	13:43	-	-	-	-	-	-	-	-	-	-	-	-	-	7:20	-	11:20	15:20	19:20
× Bělá n.Svit.,,u transformátoru	-	4:56	5:59	6:27	6:59	7:27	9:44	-	-	11:44	13:44	14:30	-	15:30	-	16:30	-	-	17:30	17:30	-	-	-	7:21	-	11:21	15:21	19:21	
× Bělá n.Svit.,,Nová Amerika	-	4:57	6:00	6:28	7:00	7:28	9:45	-	-	11:45	13:45	14:31	-	15:31	-	16:31	-	-	17:31	17:31	-	-	-	7:22	-	11:22	15:22	19:22	
× Bělá n.Svit.,,Stará Amerika	-	4:58	6:01	6:29	7:01	7:29	9:46	-	-	11:46	13:46	14:32	-	15:32	-	16:32	-	-	17:32	17:32	-	-	-	7:23	-	11:23	15:23	19:23	
× Brněnec,,u Bělského potoka	-	4:59	6:02	6:30	7:02	7:30	9:47	-	-	11:47	13:47	14:33	-	15:33	-	16:33	-	-	17:33	17:33	-	-	-	7:24	-	11:24	15:24	19:24	
× Brněnec,,Podlesí	-	-	-	-	-	-	-	-	-	-	-	-	14:34	-	15:34	-	16:34	-	-	17:34	17:34	-	-	-	-	-	-	-	-
Březová n.Svit.,,žel.st.	-	-	-	-	-	-	-	-	-	-	-	-	14:36	-	15:36	-	16:36	-	-	17:36	17:36	-	-	-	-	-	-	-	-
× Brněnec,,Podlesí	-	-	-	-	-	-	-	-	-	-	-	-	14:38	-	15:38	-	16:38	-	-	17:38	17:38	-	-	-	-	-	-	-	-
Brněnec,,mlýn	-	5:00	6:03	6:31	7:03	7:32	9:48	-	-	11:48	13:48	14:39	-	15:39	-	16:39	-	-	17:39	17:39	-	-	-	7:25	-	11:25	15:25	19:25	
× Brněnec,Mor.Chrastová,žel.zast.	-	5:01	6:04	6:32	7:04	7:33	9:49	-	-	11:49	13:49	14:40	-	15:40	-	16:40	-	-	17:40	17:40	-	-	-	7:26	-	11:26	15:26	19:26	
Brněnec,Mor.Chrastová,pošta	4:06	5:03	6:08	-	7:08	-	9:53	-	-	11:53	-	-	-	15:42	-	-	-	-	17:42	17:42	-	-	19:46	7:28	7:58	11:28	15:28	19:28	
× Brněnec,Mor.Chrastová,žel.zast.	4:07	-	-	-	-	-	9:54	-	11:47	-	-	-	-	-	-	-	-	-	-	-	-	-	19:47	-	-	-	-	-	

804	omezení oblast zastávka kategorie vozidla	pracovní dny																				víkendy, svátky						
		5	5	5	42	5	1	1	1	1	1	1	1	1	5	1	2	42	43	42	43	5	5	24	24	24	24	
		5	5	5	C	C	C	C	C	C	C	C	C	C											5	1	1	5
	Brněnec,,mlýn	4:08	-	-	-	-	-	9:55	-	11:48	-	-	-	-	-	-	-	-	-	-	-	-	19:48	-	-	-	-	-
×	Brněnec,,Podlesí	4:09	-	-	-	-	-	9:56	-	11:49	-	-	-	-	-	-	-	-	-	-	-	-	19:49	-	-	-	-	-
	Březová n.Svit.,,žel.st.	-	-	-	-	-	-	9:58	-	11:51	-	-	-	-	-	-	-	-	-	-	-	-	19:51	-	-	-	-	-
×	Březová n.Svit.,,hřiště	4:10	-	6:10	-	7:10	7:35	9:59	-	11:52	11:55	13:51	-	-	-	-	-	-	-	-	-	-	19:52	7:30	8:00	11:30	15:30	19:30
	Březová n.Svit.,,nám.	4:11	-	6:11	-	7:11	7:38	10:01	-	11:54	11:57	13:54	-	-	-	-	-	-	-	-	-	-	19:54	7:31	8:01	11:31	15:31	19:31
		4:12	-	6:12	-	7:12	-	-	-	-	-	-	-	-	-	-	-	-	-	-	-	-	-	7:32	8:02	11:32	15:32	19:32
×	Březová n.Svit.,,hřiště	-	-	-	-	-	-	-	-	-	-	-	-	-	-	-	-	-	-	-	-	-	-	7:33	8:03	11:33	15:33	19:33
	Březová n.Svit.,,žel.st.	-	-	-	-	-	-	-	-	-	-	-	-	-	-	-	-	-	-	-	-	-	-	7:35	8:05	11:35	15:35	19:35
×	Březová n.Svit.,,Příční	4:13	-	6:13	-	7:13	-	-	-	-	-	-	-	-	-	-	-	-	-	-	-	-	-	-	-	-	-	-
×	Březová n.Svit.,,Dlouhá	4:14	-	6:14	-	7:14	-	-	-	-	-	-	-	-	-	-	-	-	-	-	-	-	-	-	-	-	-	-
×	Hradec n.Svit.,,nad rybníky	4:21	-	6:21	-	7:21	-	-	-	-	-	-	-	15:43	-	16:43	-	-	-	-	-	-	-	-	-	-	-	-
×	Hradec n.Svit.,,pod vyslačem	4:22	-	6:22	-	7:22	-	-	-	-	-	-	-	15:44	-	16:44	-	-	-	-	-	-	-	-	-	-	-	-
×	Hradec n.Svit.,,dolní obchod	4:23	-	6:23	-	7:23	-	-	-	-	-	-	-	15:45	-	16:45	-	-	-	-	-	-	-	-	-	-	-	-
×	Hradec n.Svit.,,pošta	4:24	-	6:24	-	7:24	-	-	-	-	-	-	-	15:46	-	16:46	-	-	-	-	-	-	-	-	-	-	-	-
×	Hradec n.Svit.,,hřiště	4:25	-	6:25	-	7:25	-	-	-	-	-	-	-	15:47	-	16:47	-	-	-	-	-	-	-	-	-	-	-	-
	Hradec n.Svit.,,ObÚ	4:27	-	6:27	-	7:27	-	-	-	-	-	-	-	15:49	-	16:49	-	-	-	-	-	-	-	-	-	-	-	-
		4:28	-	6:28	-	7:28	-	-	-	-	-	-	-	15:51	-	16:51	-	-	-	-	-	-	-	-	-	-	-	-
×	Hradec n.Svit.,,horní obchod	4:28	-	6:29	-	7:29	-	-	-	-	-	-	-	15:52	-	16:52	-	-	-	-	-	-	-	-	-	-	-	-
×	Hradec n.Svit.,,pod Šestákem	4:29	-	6:30	-	7:30	-	-	-	-	-	-	-	15:53	-	16:53	-	-	-	-	-	-	-	-	-	-	-	-
×	Hradec n.Svit.,,u podjezdu	4:30	-	6:31	-	7:31	-	-	-	-	-	-	-	15:54	-	16:54	-	-	-	-	-	-	-	-	-	-	-	-
×	Hradec n.Svit.,,záv.	4:31	-	6:32	-	7:32	-	-	-	-	-	-	-	15:55	-	16:55	-	-	-	-	-	-	-	-	-	-	-	-
	Svitavy,Lány,kaple	4:32	-	6:34	-	7:34	-	-	-	-	-	-	-	15:56	-	16:56	-	-	-	-	-	-	-	-	-	-	-	-
×	Svitavy,Lány,u kříže	4:33	-	6:35	-	7:35	-	-	-	-	-	-	-	15:57	-	16:57	-	-	-	-	-	-	-	-	-	-	-	-
×	Svitavy,Lány,Úvoz	4:34	-	6:36	-	7:36	-	-	-	-	-	-	-	15:58	-	16:58	-	-	-	-	-	-	-	-	-	-	-	-
	Svitavy,Lány,Slezská	4:35	-	6:38	-	7:38	-	-	-	-	-	-	-	15:59	-	16:59	-	-	-	-	-	-	-	-	-	-	-	-
	Svitavy,Lány,pravý břeh	4:36	-	6:40	-	7:40	-	-	-	-	-	-	-	16:00	-	17:00	-	-	-	-	-	-	-	-	-	-	-	-
×	Svitavy,,zdravotnická škola	4:37	-	6:41	-	7:41	-	-	-	-	-	-	-	16:01	-	17:01	-	-	-	-	-	-	-	-	-	-	-	-
	Svitavy,,žel.st.	4:39	-	-	-	-	-	-	-	-	-	-	-	16:03	-	17:03	-	-	-	-	-	-	-	-	-	-	-	-
	Svitavy,,pod náměstím	4:41	-	6:42	-	7:42	-	-	-	-	-	-	-	16:05	-	17:05	-	-	-	-	-	-	-	-	-	-	-	-
	Svitavy,,aut.nádr.	4:44	-	6:45	-	7:45	-	-	-	-	-	-	-	16:08	-	17:08	-	-	-	-	-	-	-	-	-	-	-	-
	Svitavy,,pod náměstím	-	-	6:47	-	7:47	-	-	-	-	-	-	-	-	-	-	-	-	-	-	-	-	-	-	-	-	-	-
	Svitavy,,žel.st.	-	-	6:50	-	7:50	-	-	-	-	-	-	-	-	-	-	-	-	-	-	-	-	-	-	-	-	-	-

Zdroj: Autor

Tabulka 49 – Jízdní řád linky 805 pro směr Svitavy – Brněnec (varianta II)

805	omezení oblast zastávka	pracovní dny													víkendy, svátky					
			2	5	1	42	43	1	2	3	1	2	5	2	1	1	5	5	24	24
			2	5	1	1	2	3	1	2	5	2	1	1	5	5	5	1		
						C														
	Svitavy,,aut.nádr.	-	5:21	6:16	6:50	6:50	8:35	10:35	12:35	14:20	15:20	16:20	17:20	18:35	11:20	15:20	19:20			
	Svitavy,,pod náměstím	-	5:23	6:18	6:52	6:52	8:37	10:37	12:37	14:22	15:22	16:22	17:22	18:37	11:22	15:22	19:22			
	Svitavy,,žel.st.	-	5:25	6:20	6:55	6:55	8:40	10:40	12:40	14:25	15:25	16:25	17:25	18:40	11:25	15:25	19:25			
x	Svitavy,,zdravotnická škola	-	-	-	6:57	6:57	8:42	10:42	12:42	14:27	15:27	16:27	17:27	18:42	11:27	15:27	19:27			
x	Svitavy,Lány,Kapitána Jaroše	-	5:27	-	-	-	-	-	-	-	-	-	-	-	-	-	-			
	Svitavy,Lány,pravý břeh	-	-	-	6:58	6:58	8:43	10:43	12:43	14:28	15:28	16:28	17:28	18:43	11:28	15:28	19:28			
	Svitavy,Lány,Slezská	-	5:28	-	6:59	6:59	8:44	10:44	12:44	14:29	15:29	16:29	17:29	18:44	11:29	15:29	19:29			
x	Svitavy,Lány,Úvoz	-	5:29	-	7:00	7:00	8:45	10:45	12:45	14:30	15:30	16:30	17:30	18:45	11:30	15:30	19:30			
x	Svitavy,Lány,u kříže	-	5:30	-	7:01	7:01	8:46	10:46	12:46	14:31	15:31	16:31	17:31	18:46	11:31	15:31	19:31			
	Svitavy,Lány,kaple	-	5:31	-	7:02	7:02	8:47	10:47	12:47	14:32	15:32	16:32	17:32	18:47	11:32	15:32	19:32			
x	Hradec n.Svit.,,záv.	-	5:32	-	7:03	7:03	8:48	10:48	12:48	14:33	15:33	16:33	17:33	18:48	11:33	15:33	19:33			
x	Hradec n.Svit.,,u podjezdu	-	5:33	-	7:04	7:04	8:49	10:49	12:49	14:34	15:34	16:34	17:34	18:49	11:34	15:34	19:34			
x	Hradec n.Svit.,,pod Šestákem	-	5:34	-	7:05	7:05	8:50	10:50	12:50	14:35	15:35	16:35	17:35	18:50	11:35	15:35	19:35			
x	Hradec n.Svit.,,horní obchod	-	5:35	-	7:06	7:06	8:51	10:51	12:51	14:36	15:36	16:36	17:36	18:51	11:36	15:36	19:36			
	Hradec n.Svit.,,ObÚ	-	5:36	-	7:07	7:07	8:53	10:53	12:53	14:38	15:38	16:38	17:38	18:53	11:37	15:37	19:37			
		-	5:36	-	7:08	7:08	8:53	10:53	12:53	14:38	15:38	16:38	17:38	18:53	11:37	15:37	19:37			
x	Sklené,,dol.zast.	-	5:39	-	7:11	7:11	8:56	10:56	12:56	14:41	15:41	16:41	17:41	18:56	11:40	15:40	19:40			
x	Sklené,,střed	-	5:40	-	7:13	7:13	8:58	10:58	12:58	14:43	15:43	16:43	17:43	18:58	11:41	15:41	19:41			
x	Sklené,,horní	-	5:41	-	7:14	7:14	8:59	10:59	12:59	14:44	15:44	16:44	17:44	18:59	11:42	15:42	19:42			
x	Pohledy,,na samotě	-	5:42	-	7:15	7:15	9:00	11:00	13:00	14:45	15:45	16:45	17:45	19:00	11:43	15:43	19:43			
x	Pohledy,,hor. zast.	-	5:44	-	7:17	7:17	9:02	11:02	13:02	14:47	15:47	16:47	17:47	19:02	11:45	15:45	19:45			
	Pohledy,,u bytovky	4:39	5:46	-	7:19	7:19	9:04	11:04	13:04	14:49	15:49	16:49	17:49	19:04	11:47	15:47	19:47			
x	Pohledy,Horní Hynčina,elektrárny	4:40	5:47	-	7:20	7:20	9:05	11:05	13:05	14:50	15:50	16:50	17:50	19:05	11:48	15:48	19:48			
x	Pohledy,Horní Hynčina,Výrovka	4:41	5:48	-	7:21	7:21	9:06	11:06	13:06	14:51	15:51	16:51	17:51	19:06	11:49	15:49	19:49			
x	Pohledy,Horní Hynčina,kostel	4:43	5:50	-	7:23	7:23	9:08	11:08	13:08	14:53	15:53	16:53	17:53	19:08	11:51	15:51	19:51			
x	Pohledy,Horní Hynčina,Klobouk	4:44	5:51	-	7:24	7:24	9:09	11:09	13:09	14:54	15:54	16:54	17:54	19:09	11:52	15:52	19:52			
x	Pohledy,Horní Hynčina,pož. zbroj.	4:45	5:52	-	7:25	7:25	9:10	11:10	13:10	14:55	15:55	16:55	17:55	19:10	11:53	15:53	19:53			
x	Pohledy,Horní Hynčina,studánka	4:46	5:53	-	7:26	7:26	9:11	11:11	13:11	14:56	15:56	16:56	17:56	19:11	11:54	15:54	19:54			
	Pohledy,Horní Hynčina,Skřivánčí stráž	4:47	5:54	-	7:27	7:27	9:12	11:12	13:12	14:57	15:57	16:57	17:57	19:12	11:55	15:55	19:55			
x	Březová n.Svit.,,Na bělidle	4:49	5:56	-	7:29	7:29	9:14	11:14	13:14	14:59	15:59	16:59	17:59	19:14	11:57	15:57	19:57			
x	Březová n.Svit.,,Sluneční údolí	4:50	5:57	6:31	7:30	7:30	9:15	11:15	13:15	15:00	16:00	17:00	18:00	19:15	11:58	15:58	19:58			
	Březová n.Svit.,,nám.	4:52	5:59	-	7:32	7:32	9:17	11:17	13:17	15:02	16:02	17:02	18:02	19:17	12:00	16:00	20:00			
		-	6:01	-	7:35	7:35	9:20	11:20	13:20	15:03	16:03	17:03	18:03	19:20	12:02	16:02	20:02			
x	Březová n.Svit.,,hřiště	-	6:02	-	7:36	7:36	9:21	11:21	13:21	15:04	16:04	17:04	18:04	19:21	12:03	16:03	20:03			
	Březová n.Svit.,,žel.st.	-	-	-	7:38	7:38	9:23	11:23	13:23	15:06	16:06	17:06	18:06	19:23	12:05	16:05	20:05			
x	Brněnec,,Podlesí	-	-	-	7:39	7:39	9:24	11:24	13:24	15:07	16:07	17:07	18:07	19:24	-	-	-			

805	omezení oblast	pracovní dny												víkendy, svátky			
					42	43										24	24
		2	5	1	1	2	3	1	2	5	2	1	1	5	5	5	1
zastávka	kategorie vozidla				C												
Brněnec,,mlýn		-	-	-	7:40	7:40	9:25	11:25	13:25	15:08	16:08	17:08	18:08	19:25	-	-	-
x Brněnec,Mor.Chrastová,žel.zast.		-	6:05	-	7:41	7:41	9:26	11:26	13:26	15:09	16:09	17:09	18:09	19:26	-	-	-
Brněnec,Mor.Chrastová,pošta		-	-	-	7:43	7:43	9:28	11:28	13:28	15:11	16:11	17:11	18:11	19:28	-	-	-

Zdroj: Autor

Tabulka 50 – Jízdní řád linky 805 pro směr Brněnec – Svitavy (varianta II)

805	omezení oblast zastávka	pracovní dny													víkendy, svátky			
			2	1	1	1	42	43	3	1	2	1	5	2	2	5	24	24
			2	1	1	1	C	C					C					
	Brněnec, Mor. Chrastová, pošta	-	5:28	-	-	8:27	8:27	10:27	12:27	13:46	-	15:46	-	17:46	-	-	-	
×	Brněnec, Mor. Chrastová, žel. zast.	-	-	-	-	8:28	8:28	10:28	12:28	13:47	14:50	15:47	16:50	17:47	-	-	-	
	Brněnec, mlýn	-	-	-	-	8:29	8:29	10:29	12:29	13:48	-	15:48	-	17:48	-	-	-	
×	Brněnec, Podlesí	-	-	-	-	8:30	8:30	10:30	12:30	13:49	-	15:49	-	17:49	-	-	-	
	Březová n. Svit., žel. st.	-	-	-	-	8:32	8:32	10:32	12:32	13:51	-	15:51	-	17:51	7:52	11:52	15:52	
×	Březová n. Svit., hřiště	-	5:30	-	-	8:33	8:33	10:33	12:33	13:52	14:52	15:52	16:52	17:52	7:53	11:53	15:53	
	Březová n. Svit., nám.	-	5:31	-	-	8:35	8:35	10:35	12:35	13:54	14:54	15:54	16:54	17:54	7:55	11:55	15:55	
		4:55	5:31	-	7:40	8:40	8:40	10:40	12:40	13:55	14:55	15:55	16:55	17:55	7:56	11:56	15:56	
×	Březová n. Svit., Sluneční údolí	4:56	5:32	6:32	7:41	8:41	8:41	10:41	12:41	13:56	14:56	15:56	16:56	17:56	7:57	11:57	15:57	
×	Březová n. Svit., Na bělidle	4:57	5:33	6:33	7:42	8:42	8:42	10:42	12:42	13:57	14:57	15:57	16:57	17:57	7:58	11:58	15:58	
	Pohledy, Horní Hynčina, Skřivánčí stráž	4:58	5:34	6:34	7:43	8:43	8:43	10:43	12:43	13:58	14:58	15:58	16:58	17:58	7:59	11:59	15:59	
×	Pohledy, Horní Hynčina, studánka	4:59	5:35	6:35	7:44	8:44	8:44	10:44	12:44	13:59	14:59	15:59	16:59	17:59	8:00	12:00	16:00	
×	Pohledy, Horní Hynčina, pož. zbroj.	5:01	5:37	6:37	7:46	8:46	8:46	10:46	12:46	14:01	15:01	16:01	17:01	18:01	8:02	12:02	16:02	
×	Pohledy, Horní Hynčina, Klobouk	5:02	5:38	6:38	7:47	8:47	8:47	10:47	12:47	14:02	15:02	16:02	17:02	18:02	8:03	12:03	16:03	
×	Pohledy, Horní Hynčina, kostel	5:04	5:40	6:40	7:49	8:49	8:49	10:49	12:49	14:04	15:04	16:04	17:04	18:04	8:05	12:05	16:05	
×	Pohledy, Horní Hynčina, Výrovka	5:05	5:41	6:41	7:50	8:50	8:50	10:50	12:50	14:05	15:05	16:05	17:05	18:05	8:06	12:06	16:06	
×	Pohledy, Horní Hynčina, elektrárny	5:06	5:42	6:42	7:51	8:51	8:51	10:51	12:51	14:06	15:06	16:06	17:06	18:06	8:07	12:07	16:07	
	Pohledy, u bytovky	5:08	5:45	6:45	7:53	8:53	8:53	10:53	12:53	14:08	15:08	16:08	17:08	18:08	8:09	12:09	16:09	
×	Pohledy, hor. zast.	5:09	5:46	6:46	7:54	8:54	8:54	10:54	12:54	14:09	15:09	16:09	17:09	-	8:10	12:10	16:10	
×	Pohledy, na samotě	5:10	5:47	6:47	7:55	8:55	8:55	10:55	12:55	14:10	15:10	16:10	17:10	-	8:11	12:11	16:11	
×	Sklené, horní	5:11	5:48	6:48	7:56	8:56	8:56	10:56	12:56	14:11	15:11	16:11	17:11	-	8:12	12:12	16:12	
×	Sklené, střed	5:13	5:50	6:50	7:58	8:58	8:58	10:58	12:58	14:13	15:13	16:13	17:13	-	8:14	12:14	16:14	
×	Sklené, dol. zast.	5:14	5:52	6:52	8:00	9:00	9:00	11:00	13:00	14:15	15:15	16:15	17:15	-	8:15	12:15	16:15	
	Hradec n. Svit., ObÚ	5:18	5:56	6:56	8:04	9:04	9:04	11:04	13:04	14:19	15:19	16:19	17:19	-	8:19	12:19	16:19	
		5:20	5:58	6:58	8:06	9:06	9:06	11:06	-	14:21	15:21	16:21	17:21	-	8:21	12:21	16:21	
×	Hradec n. Svit., horní obchod	5:21	5:59	6:59	8:07	9:07	9:07	11:07	-	14:22	15:22	16:22	17:22	-	8:22	12:22	16:22	
×	Hradec n. Svit., pod Šestákem	5:22	6:00	7:00	8:08	9:08	9:08	11:08	-	14:23	15:23	16:23	17:23	-	8:23	12:23	16:23	
×	Hradec n. Svit., u podjezdu	5:23	6:01	7:01	8:09	9:09	9:09	11:09	-	14:24	15:24	16:24	17:24	-	8:24	12:24	16:24	
×	Hradec n. Svit., záv.	5:24	6:02	7:02	8:10	9:10	9:10	11:10	-	14:25	15:25	16:25	17:25	-	8:25	12:25	16:25	
	Svitavy, Lány, kaple	5:25	6:04	7:04	8:11	9:11	9:11	11:11	-	14:26	15:26	16:26	17:26	-	8:26	12:26	16:26	
×	Svitavy, Lány, u kříže	5:26	6:05	7:05	8:12	9:12	9:12	11:12	-	14:27	15:27	16:27	17:27	-	8:27	12:27	16:27	
×	Svitavy, Lány, Úvoz	5:27	6:06	7:06	8:13	9:13	9:13	11:13	-	14:28	15:28	16:28	17:28	-	8:28	12:28	16:28	
	Svitavy, Lány, Slezská	5:28	6:08	7:08	8:14	9:14	9:14	11:14	-	14:29	15:29	16:29	17:29	-	8:29	12:29	16:29	
	Svitavy, Lány, pravý břeh	5:29	6:10	7:10	8:15	9:15	9:15	11:15	-	14:30	15:30	16:30	17:30	-	8:30	12:30	16:30	
×	Svitavy, Lány, Kapitána Jaroše	-	-	-	-	-	-	-	-	-	-	-	-	-	-	-	-	
×	Svitavy, zdravotnická škola	5:30	6:11	7:11	8:16	9:16	9:16	11:16	-	14:31	15:31	16:31	17:31	-	8:31	12:31	16:31	

805	omezení oblast zastávka	kategorie vozidla	pracovní dny											víkendy, svátky				
							42	43									24	24
			2	1	1	1	1	2	3	1	2	1	5	2	2	5	1	5
			C	C						C								
Svitavy,,žel.st.	5:32	-	-	8:18	9:18	9:18	11:18	-	14:33	15:33	16:33	17:33	-	8:33	12:33	16:33		
Svitavy,,pod náměstím	-	6:12	7:12	8:20	9:20	9:20	11:20	-	14:35	15:35	16:35	17:35	-	8:35	12:35	16:35		
Svitavy,,aut.nádr.	-	6:15	7:15	8:23	9:23	9:23	11:23	-	14:38	15:38	16:38	17:38	-	8:38	12:38	16:38		

Zdroj: Autor

Tabulka 51 – Jízdní řád linky 831 pro směr Polička – Svitavy (varianta II)

831	omezení oblast zastávka	pracovní dny																	
			42		42		42	42	43			42							
			1	5	5	5	1	5	5	3	1	5	3	2	1	3	1	5	5
	kategorie vozidla	C																	
Polička,,aut.st.		4:47	5:05	5:50	6:20	6:50	7:23	8:20	8:20	10:20	12:20	13:50	-	14:50	15:50	16:50	17:50	22:18	
Polička,,u divadla		-	5:07	5:52	6:22	6:52	-	8:22	8:22	10:22	12:22	13:52	-	14:52	15:52	16:52	17:52	-	
x Polička,,Zákrejsova		-	5:08	5:53	6:23	6:53	-	8:23	8:23	10:23	12:23	13:53	-	14:53	15:53	16:53	17:53	-	
x Polička,,Jiráskova		-	5:09	5:54	6:24	6:54	-	8:24	8:24	10:24	12:24	13:54	-	14:54	15:54	16:54	17:54	-	
Polička,,most		-	5:12	5:57	6:27	6:57	-	8:27	8:27	10:27	12:27	13:57	14:56	14:57	15:57	16:57	17:57	-	
Polička,,Hegerova		4:50	5:13	5:58	6:28	6:58	7:28	8:28	8:28	10:28	12:28	13:58	14:57	14:58	15:58	16:58	17:58	22:20	
x Polička,,prodejny		4:51	5:14	5:59	6:29	6:59	7:29	8:29	8:29	10:29	12:29	13:59	14:58	14:59	15:59	16:59	17:59	22:21	
x Polička,,Horní Předměstí		4:52	5:15	6:00	6:30	7:00	7:30	8:30	8:30	10:30	12:30	14:00	14:59	15:00	16:00	17:00	18:00	22:22	
x Pomezí,,žel.zast.		-	-	-	-	-	-	8:32	8:32	10:32	12:32	-	-	-	-	-	-	-	
x Pomezí,,Paseky		-	-	6:01	6:31	7:01	-	8:33	8:33	10:33	12:33	14:01	-	15:01	16:01	17:01	18:01	-	
x Pomezí,,Limberský rybník		-	-	6:02	6:32	7:02	-	8:34	8:34	10:34	12:34	14:02	-	15:02	16:02	17:02	18:02	-	
Pomezí,,škola		-	-	6:03	6:33	7:03	-	8:35	8:35	10:35	12:35	14:03	-	15:03	16:03	17:03	18:03	-	
x Pomezí,,u vodojemu		-	-	6:04	6:34	7:04	-	8:36	8:36	10:36	12:36	14:04	-	15:04	16:04	17:04	18:04	-	
x Pomezí,,u hřiště		-	-	6:05	6:35	7:05	-	8:37	8:37	10:37	12:37	14:05	-	15:05	16:05	17:05	18:05	-	
Pomezí,,rozc.		-	-	6:07	6:37	7:07	-	8:39	8:39	10:39	12:39	14:07	-	15:07	16:07	17:07	18:07	-	
Květná,,host.		4:58	5:21	6:12	6:42	7:12	7:36	8:44	8:44	10:44	12:44	14:12	15:05	15:12	16:12	17:12	18:12	22:27	
x Květná,,posádka		4:59	5:22	6:13	6:43	7:13	7:37	8:45	8:45	10:45	12:45	14:13	15:06	15:13	16:13	17:13	18:13	22:28	
x Květná,,Borová Krčma		5:00	5:23	6:14	6:44	7:14	7:38	8:46	8:46	10:46	12:46	14:14	15:07	15:14	16:14	17:14	18:14	22:29	
x Svitavy,,Poličská		5:05	5:28	6:19	6:49	7:19	7:43	8:51	8:51	10:51	12:51	14:19	15:12	15:19	16:19	17:19	18:19	22:34	
Svitavy,,městský úřad		5:06	5:29	6:20	6:50	7:20	7:44	8:52	8:52	10:52	12:52	14:20	15:13	15:20	16:20	17:20	18:20	22:35	
Svitavy,,aut.nádr.		5:10	5:32	6:23	6:53	7:23	7:48	8:55	8:55	10:55	12:55	14:23	15:16	15:23	16:23	17:23	18:23	22:37	
Svitavy,,pod náměstím		5:12	-	-	-	-	-	-	-	-	-	-	-	-	-	-	-	-	
Svitavy,,žel.st.		5:14	-	-	-	-	-	-	-	-	-	-	-	-	-	-	-	-	

Zdroj: Autor

Tabulka 52 – Jízdní řád linky 831 pro směr Svitavy – Polička (varianta II)

831	omezení oblast	pracovní dny																			
			42	43	42	42	43	42	42	42	43		42								
		5	5	1	1	5	3	5	1	5	1	5	3	1	3	1	5	1	5	5	
zastávka	kategorie vozidla																	C			
Svitavy,,žel.st.		-	-	-	-	-	-	-	-	-	-	-	-	-	13:28	-	-	-	-	19:07	21:44
Svitavy,,pod náměstím		-	-	-	-	-	-	-	-	-	-	-	-	-	13:30	-	-	-	-	19:09	21:46
Svitavy,,aut.nádr.		5:00	5:35	5:35	6:00	6:35	6:35	7:02	7:21	9:05	9:05	11:05	12:35	13:35	14:35	15:35	16:35	17:35	19:12	21:48	
Svitavy,,městský úřad		5:02	5:37	5:37	6:02	6:37	6:37	7:04	7:24	9:07	9:07	11:07	12:37	13:37	14:37	15:37	16:37	17:37	19:13	21:49	
x Svítavy,,Poličská		5:03	5:38	5:38	6:03	6:38	6:38	7:05	7:25	9:08	9:08	11:08	12:38	13:38	14:38	15:38	16:38	17:38	19:14	21:50	
x Květná,,Borová Krčma		5:07	5:42	5:42	6:07	6:42	6:42	7:09	7:29	9:12	9:12	11:12	12:42	13:42	14:42	15:42	16:42	17:42	19:18	21:54	
x Květná,,posádka		5:08	5:43	5:43	6:08	6:43	6:43	7:10	7:30	9:13	9:13	11:13	12:43	13:43	14:43	15:43	16:43	17:43	19:19	21:55	
Květná,,host.		5:11	5:46	5:46	6:11	6:46	6:46	7:13	7:35	9:16	9:16	11:16	12:46	13:46	14:46	15:46	16:46	17:46	19:22	21:57	
Pomezí,,rozc.		-	5:51	5:51	-	6:51	6:51	7:18	-	9:21	9:21	11:21	12:51	13:51	14:51	15:51	16:51	17:51	-	-	
x Pomezí,,u hřiště		-	5:52	5:52	-	6:52	6:52	7:19	-	9:22	9:22	11:22	12:52	13:52	14:52	15:52	16:52	17:52	-	-	
x Pomezí,,u vodojemu		-	5:53	5:53	-	6:53	6:53	7:20	-	9:23	9:23	11:23	12:53	13:53	14:53	15:53	16:53	17:53	-	-	
Pomezí,,škola		-	5:54	5:54	-	6:54	6:54	7:23	-	9:24	9:24	11:24	12:54	13:54	14:54	15:54	16:54	17:54	-	-	
x Pomezí,,Limberský rybník		-	5:55	5:55	-	6:55	6:55	7:24	-	9:25	9:25	11:25	12:55	13:55	14:55	15:55	16:55	17:55	-	-	
x Pomezí,,Paseky		-	5:56	5:56	-	6:56	6:56	7:26	-	9:26	9:26	11:26	12:56	13:56	14:56	15:56	16:56	17:56	-	-	
x Pomezí,,žel.zast.		5:14	-	-	6:14	-	-	7:28	7:38	9:28	9:28	11:28	-	-	-	-	-	-	19:25	22:00	
x Polička,,Horní Předměstí		5:16	5:57	5:57	6:16	6:57	6:57	7:29	7:40	9:29	9:29	11:29	12:57	13:57	14:57	15:57	16:57	17:57	19:27	22:02	
x Polička,,prodejný		5:17	5:58	5:58	6:17	6:58	6:58	7:30	7:41	9:30	9:30	11:30	12:58	13:58	14:58	15:58	16:58	17:58	19:28	22:03	
Polička,,Hegerova		5:19	6:00	6:00	6:19	7:00	7:00	7:32	7:43	9:31	9:31	11:31	12:59	13:59	14:59	15:59	16:59	17:59	19:29	22:04	
Polička,,most		-	-	-	-	-	-	-	-	9:33	9:33	11:33	13:01	14:01	15:01	16:01	17:01	18:01	19:31	-	
x Polička,,Jiráskova		-	-	-	-	-	-	-	-	9:35	9:35	11:35	13:03	14:03	15:03	16:03	17:03	18:03	19:33	-	
x Polička,,Zákrejsova		-	-	-	-	-	-	-	-	9:36	9:36	11:36	13:04	14:04	15:04	16:04	17:04	18:04	19:34	-	
Polička,,u divadla		-	-	-	-	-	-	-	-	9:37	9:37	11:37	13:05	14:05	15:05	16:05	17:05	18:05	19:35	-	
Polička,,aut.st.		5:22	6:02	6:02	6:22	7:02	7:02	7:35	7:45	9:40	9:40	11:40	13:08	14:08	15:08	16:08	17:08	18:08	19:38	22:08	

Zdroj: Autor

Tabulka 53 – Jízdní řád linky 851 pro směr Březová nad Svitavou – Jevíčko (varianta II)

851	omezení oblast	pracovní dny						víkendy, svátky		
		42						24		24
		1	1	1	1	1	1	1	5	5
zastávka	kategorie vozidla	C	C	C	C	C				
Březová n.Svit.,žel.st.		-	-	-	-	-	-	9:45	13:45	17:45
Brněnec,Mor.Chrastová,žel.zast.		6:32	12:31	-	14:31	16:31	18:31	-	-	-
Brněnec,Mor.Chrastová,pošta		-	-	-	-	-	18:33	-	-	-
x Brněnec,Mor.Chrastová,kostel		6:33	12:32	-	14:32	16:32	18:34	9:47	13:47	17:47
x Brněnec,Mor.Chrastová,Marián.údolí		6:34	12:33	-	14:33	16:33	18:35	9:48	13:48	17:48
x Želivsko,Horákova Lhota,rozc. 1.5		6:35	12:34	-	14:34	16:34	18:36	9:49	13:49	17:49
x Želivsko,,rozc.		6:36	12:35	-	14:35	16:35	18:37	9:50	13:50	17:50
Želivsko,,náves		-	12:37	-	14:37	16:37	-	-	-	-
x Želivsko,,rozc.		-	12:39	-	14:39	16:39	-	-	-	-
x Rudná,,Dolní Rudná		6:38	12:42	-	14:42	16:42	18:40	9:52	13:52	17:52
Rudná,,ObÚ		6:40	12:44	-	14:44	16:44	18:42	9:54	13:54	17:54
Janůvky		6:45	12:48	-	14:48	16:48	-	-	-	-
Křenov,,pošta		6:49	12:52	-	14:52	16:52	-	-	-	-
x Křenov,,rozc.Přední Arnoštov 2.5		6:49	12:54	-	14:54	16:54	-	-	-	-
Městečko Trnávka,Pf.Arnoštov		6:50	12:55	-	14:55	16:55	-	-	-	-
Městečko Trnávka,Pacov		6:54	12:59	-	14:59	16:59	-	-	-	-
Městečko Trnávka,Pacov		6:57	13:02	-	15:02	17:02	-	-	-	-
Městečko Trnávka,Ludvíkov		6:59	-	-	-	-	-	-	-	-
x Městečko Trnávka,Borová		7:01	13:03	-	15:03	17:03	-	-	-	-
Městečko Trnávka,,střed		7:06	13:07	-	15:07	17:07	-	-	-	-
		7:15	-	-	-	-	-	-	-	-
x Městečko Trnávka,,škola		7:16	-	-	-	-	-	-	-	-
x Městečko Trnávka,Mezihoří		7:17	-	-	-	-	-	-	-	-
x Městečko Trnávka,Petrůvka,kult.dům		7:18	-	-	-	-	-	-	-	-
x Městečko Trnávka,Petrůvka,rozc.		7:19	-	-	-	-	-	-	-	-
x Městečko Trnávka,Plechtinec		-	-	-	-	-	-	-	-	-
Městečko Trnávka,Stará Roveň		-	-	-	-	-	-	-	-	-
x Městečko Trnávka,Plechtinec		7:20	-	14:54	-	-	-	-	-	-
x Bezděčí u Trnávky,Unerázka		7:21	-	14:55	-	-	-	-	-	-
x Bezděčí u Trnávky,,rozc.		7:22	-	-	-	-	-	-	-	-
Bezděčí u Trnávky,,náves		7:23	-	-	-	-	-	-	-	-
x Bezděčí u Trnávky,,rozc.		7:24	-	14:56	-	-	-	-	-	-
x Chornice,,U nádraží		7:28	-	14:59	-	-	-	-	-	-
x Chornice,,závod		7:29	-	15:00	-	-	-	-	-	-
Chornice,,Biskupická		7:30	-	15:01	-	-	-	-	-	-
Chornice,,host.		7:31	-	15:02	-	-	-	-	-	-

851	omezení oblast zastávka kategorie vozidla	pracovní dny						víkendy, svátky		
		42						24		24
		1	1	1	1	1	1	1	5	5
		C	C	C	C	C				
x	Víska u Jevíčka,,rozc.0.6	-	-	-	-	-	-	-	-	-
	Víska u Jevíčka,,náves	-	-	-	-	-	-	-	-	-
x	Víska u Jevíčka,,rozc.0.6	7:33	-	15:04	-	-	-	-	-	-
	Biskupice,,líhovar	-	-	-	-	-	-	-	-	-
x	Jevíčko,,záv.	-	-	-	-	-	-	-	-	-
x	Jevíčko,,Třebovská	7:34	-	15:05	-	-	-	-	-	-
	Jevíčko,,nám.	7:40	-	15:08	-	-	-	-	-	-

Zdroj: Autor

Tabulka 54 – Jízdní řád linky 851 pro směr Jevíčko – Březová nad Svitavou (varianta II)

851	omezení oblast	pracovní dny						víkendy, svátky			
		1	1	43	1	1	1	42	24	5	24
		1	C	1	C	C	C	C	1	5	5
zastávka	kategorie vozidla										
Jevíčko,,nám.		-	-	-	8:48	-	-	15:15	-	-	-
x Jevíčko,,Třebovská		-	-	-	8:49	-	-	-	-	-	
x Jevíčko,,záv.		-	-	-	-	-	-	15:16	-	-	
Biskupice,,lihovar		-	-	-	-	-	-	15:19	-	-	
x Víška u Jevíčka,,rozc.0.6		-	-	-	8:50	-	-	-	-	-	
Víška u Jevíčka,,náves		-	-	-	8:52	-	-	-	-	-	
x Víška u Jevíčka,,rozc.0.6		-	-	-	8:53	-	-	-	-	-	
Chornice,,host.		-	-	-	8:57	-	-	-	-	-	
Chornice,,Biskupická		-	-	-	8:58	-	-	15:23	-	-	
x Chornice,,závod		-	-	-	8:59	-	-	15:24	-	-	
x Chornice,,U nádraží		-	-	-	9:00	-	-	15:25	-	-	
x Bezděčín u Trnávky,,rozc.		-	-	-	9:02	-	-	15:27	-	-	
Bezděčín u Trnávky,,náves		-	-	-	9:03	-	-	15:28	-	-	
x Bezděčín u Trnávky,,rozc.		-	-	-	9:04	-	-	15:29	-	-	
x Bezděčín u Trnávky,Unerázka		-	-	-	9:05	-	-	15:30	-	-	
x Městečko Trnávka,Plehtinec		-	-	-	-	-	-	15:31	-	-	
Městečko Trnávka,Stará Roveň		-	-	-	-	-	-	15:36	-	-	
x Městečko Trnávka,Plehtinec		-	-	-	-	-	-	15:40	-	-	
x Městečko Trnávka,Petrůvka,rozc.		-	-	-	-	-	-	15:41	-	-	
x Městečko Trnávka,Petrůvka,kult.dům		-	-	-	-	-	-	15:42	-	-	
x Městečko Trnávka,Mezihoří		-	-	-	9:07	-	-	15:43	-	-	
x Městečko Trnávka,,škola		-	-	-	9:08	-	-	15:45	-	-	
Městečko Trnávka,,střed		-	-	-	9:09	-	-	15:46	-	-	
		-	-	6:44	-	9:48	13:49	15:49	-	-	
x Městečko Trnávka,Borová		-	-	6:47	-	9:51	13:52	15:52	-	-	
Městečko Trnávka,Ludvíkov		-	-	-	-	-	13:54	15:54	-	-	
Městečko Trnávka,Pacov		-	-	6:49	-	9:53	13:56	15:56	-	-	
Městečko Trnávka,Pf.Arnoštov		-	-	6:53	-	9:57	14:00	16:00	-	-	
x Křenov,,rozc.Přední Arnoštov 2.5		-	-	6:56	-	10:00	14:03	16:03	-	-	
Křenov,,pošta		-	-	6:58	-	10:02	14:05	16:05	-	-	
		-	6:40	-	-	10:03	14:07	16:07	-	-	
Janůvky		-	6:43	-	-	10:06	14:10	16:10	-	-	
Rudná,,ObÚ		4:48	6:48	-	-	10:10	14:14	16:14	9:55	13:55	
x Rudná,,Dolní Rudná		4:50	6:50	-	-	10:12	14:16	16:16	9:57	13:57	
x Želivsko,,rozc.		4:52	6:52	-	-	10:14	-	-	-	-	
Želivsko,,náves		4:54	6:54	-	-	10:16	-	-	-	-	

851	omezení oblast zastávka	kategorie vozidla	pracovní dny						víkendy, svátky			
					43				42	24		24
			1	1	1	1	1	1	1	1	5	5
		C		C	C	C	C					
x	Želivsko,,rozc.		4:56	6:56	-	-	10:18	14:18	16:18	9:59	13:59	17:59
x	Želivsko,Horákova Lhota,rozc. 1.5		4:57	6:57	-	-	10:19	14:19	16:19	10:00	14:00	18:00
x	Brněnec,Mor.Chrastová,Marián.údolí		4:58	6:58	-	-	10:20	14:20	16:20	10:01	14:01	18:01
x	Brněnec,Mor.Chrastová,kostel		5:00	7:00	-	-	10:22	14:22	16:22	10:02	14:02	18:02
	Brněnec,Mor.Chrastová,pošta		5:03	7:03	-	-	-	-	-	-	-	-
	Brněnec,Mor.Chrastová,žel.zast.		-	-	-	-	10:24	14:24	16:24	-	-	-
	Březová n.Svit.,,žel.st.		-	-	-	-	-	-	-	10:05	14:05	18:05

Zdroj: Autor

Tabulka 55 – Jízdní řád linky 852 pro směr Březová nad Svitavou – Svojanov (varianta II)

852	omezení oblast zastávka	pracovní dny							víkendy, svátky		
		1	1	3	1	1	1	1	24	24	24
		1	1	3	1	1	1	1	1	5	5
	kategorie vozidla				C						
	Březová n.Svit.,žel.st.	-	-	-	-	-	-	-	8:22	12:22	16:22
x	Březová n.Svit.,hřiště	-	-	-	-	-	-	-	8:23	12:23	16:23
	Březová n.Svit.,nám.	5:26	-	-	-	-	-	17:55	8:25	12:25	16:25
x	Březová n.Svit.,hřiště	5:27	-	-	-	-	-	17:56	8:26	12:26	16:26
	Březová n.Svit.,žel.st.	5:29	-	-	-	-	-	17:58	-	-	-
x	Brněnec,,Podlesí	5:30	-	-	-	-	-	17:59	-	-	-
	Brněnec,,mlýn	5:31	-	-	-	-	-	18:00	-	-	-
x	Brněnec,Mor.Chrastová,žel.zast.	-	-	-	-	-	-	18:01	-	-	-
	Brněnec,Mor.Chrastová,pošta	-	-	-	-	-	-	18:03	8:29	12:29	16:29
		-	6:21	9:30	13:02	-	-	18:10	8:30	12:30	16:30
x	Brněnec,Mor.Chrastová,žel.zast.	-	6:22	9:31	13:03	-	-	18:11	8:31	12:31	16:31
x	Brněnec,,křiž.	5:32	6:23	9:32	13:04	14:56	15:56	18:12	8:32	12:32	16:32
x	Brněnec,,most	5:33	6:24	9:33	13:05	14:57	15:57	18:13	8:33	12:33	16:33
x	Chrastavec,Půlpecen	5:34	6:25	9:34	13:06	14:58	15:58	18:14	8:34	12:34	16:34
x	Chrastavec,,dolní	5:36	6:27	9:36	13:08	15:00	16:00	18:16	8:36	12:36	16:36
x	Chrastavec,,kostel	5:37	6:28	9:37	13:09	15:01	16:01	18:17	8:37	12:37	16:37
x	Chrastavec,,hor.zast.	5:38	6:29	9:38	13:10	15:02	16:02	18:18	8:38	12:38	16:38
x	Študlov,,ObÚ	5:40	-	9:40	13:12	15:04	16:04	18:20	-	12:40	16:40
	Študlov,,točna	5:41	-	9:41	13:13	15:05	16:05	18:21	-	12:41	16:41
x	Študlov,,ObÚ	-	-	-	13:14	15:06	16:06	-	-	12:42	16:42
x	Vítějeves,,hor. zast.	-	6:32	-	13:18	15:10	16:10	-	8:41	12:46	16:46
x	Vítějeves,,Sluní	-	-	-	13:19	15:11	16:11	-	8:42	12:47	16:47
	Vítějeves,,střed	-	-	-	13:21	15:13	16:13	-	8:43	12:48	16:48
x	Vítějeves,,Sluní	-	-	-	-	-	-	-	8:44	12:49	16:49
x	Vítějeves,,dol.zast.	-	-	-	-	15:14	16:14	-	-	-	-
	Bohuňov,,náves	-	-	-	-	15:17	16:17	-	-	-	-
x	Svojanov,Starý Svojanov,horní	-	6:35	-	-	-	-	-	8:47	12:52	16:52
x	Svojanov,Starý Svojanov,MŠ	-	6:36	-	-	-	-	-	8:48	12:53	16:53
x	Svojanov,Starý Svojanov,dolní	-	6:38	-	-	-	-	-	8:49	12:54	16:54
	Svojanov,,městečko	-	6:40	-	-	-	-	-	8:52	12:57	16:57

Zdroj: Autor

Tabulka 56 – Jízdní řád linky 852 pro směr Svojanov – Březová nad Svitavou (varianta II)

852	omezení oblast zastávka	kategorie vozidla	pracovní dny								víkendy, svátky		
			1	1	1	3	1	1	1	1	24	24	24
			1	1	C		C				1	5	5
	Svojanov,,městečko		-	-	-	-	-	-	-	-	8:59	13:04	17:04
x	Svojanov,Starý Svojanov,dolní		-	-	-	-	-	-	-	-	9:01	13:06	17:06
x	Svojanov,Starý Svojanov,MŠ		-	-	-	-	-	-	-	-	9:02	13:07	17:07
x	Svojanov,Starý Svojanov,horní		-	-	-	-	-	-	-	-	9:03	13:08	17:08
	Bohuňov,,náves		-	-	-	-	12:39	14:39	15:39	-	-	-	-
x	Vítějeves,,dol.zast.		-	-	-	-	12:41	14:41	15:41	-	-	-	-
x	Vítějeves,,Sluní		-	-	-	-	-	-	-	-	9:06	13:11	17:11
	Vítějeves,,střed		-	-	7:31	-	12:43	14:43	15:43	-	9:08	13:13	17:13
x	Vítějeves,,Sluní		-	-	7:32	-	12:44	14:44	15:44	-	9:09	13:14	17:14
x	Vítějeves,,hor. zast.		-	-	7:33	-	12:45	14:45	15:45	-	9:10	13:15	17:15
x	Študlov,,ObÚ		-	-	7:37	-	12:49	-	-	-	9:14	-	-
	Študlov,,točna		4:51	5:51	7:39	10:14	12:51	-	-	18:21	9:16	-	-
x	Študlov,,ObÚ		4:52	5:52	7:40	10:15	12:52	-	-	18:22	9:17	-	-
x	Chrastavec,,hor.zast.		4:54	5:54	7:42	10:17	12:54	14:49	15:49	18:24	9:19	13:19	17:19
x	Chrastavec,,kostel		4:55	5:55	7:43	10:18	12:55	14:50	15:50	18:25	9:20	13:20	17:20
x	Chrastavec,,dolní		4:56	5:56	7:44	10:19	12:56	14:51	15:51	18:26	9:21	13:21	17:21
x	Chrastavec,,Půlpecen		4:58	5:58	7:46	10:21	12:58	14:53	15:53	18:28	9:23	13:23	17:23
x	Brněnec,,most		4:59	5:59	7:47	10:22	12:59	14:54	15:54	18:29	9:24	13:24	17:24
x	Brněnec,,kříž.		5:00	6:00	7:48	10:23	13:00	14:55	15:55	18:30	9:25	13:25	17:25
x	Brněnec,Mor.Chrastová,žel.zast.		5:01	6:01	7:49	10:24	13:01	-	-	18:31	9:26	13:26	17:26
	Brněnec,Mor.Chrastová,pošta		5:02	6:02	-	10:25	13:02	-	-	-	9:27	13:27	17:27
		5:06	-	-	-	-	-	-	-	-	9:28	13:28	17:28
x	Brněnec,Mor.Chrastová,žel.zast.		5:07	-	-	-	-	-	-	-	-	-	-
	Brněnec,,mlýn		5:08	-	-	-	-	-	-	-	-	-	-
x	Brněnec,,Podlesí		5:09	-	-	-	-	-	-	-	-	-	-
	Březová n.Svit.,,žel.st.		5:11	-	-	-	-	-	-	-	-	-	-
x	Březová n.Svit.,,hřiště		5:12	-	7:51	-	-	-	-	-	9:30	13:30	17:30
	Březová n.Svit.,,nám.		5:14	-	7:54	-	-	-	-	-	9:32	13:32	17:32
x	Březová n.Svit.,,hřiště		-	-	-	-	-	-	-	-	9:33	13:33	17:33
	Březová n.Svit.,,žel.st.		-	-	-	-	-	-	-	-	9:35	13:35	17:35

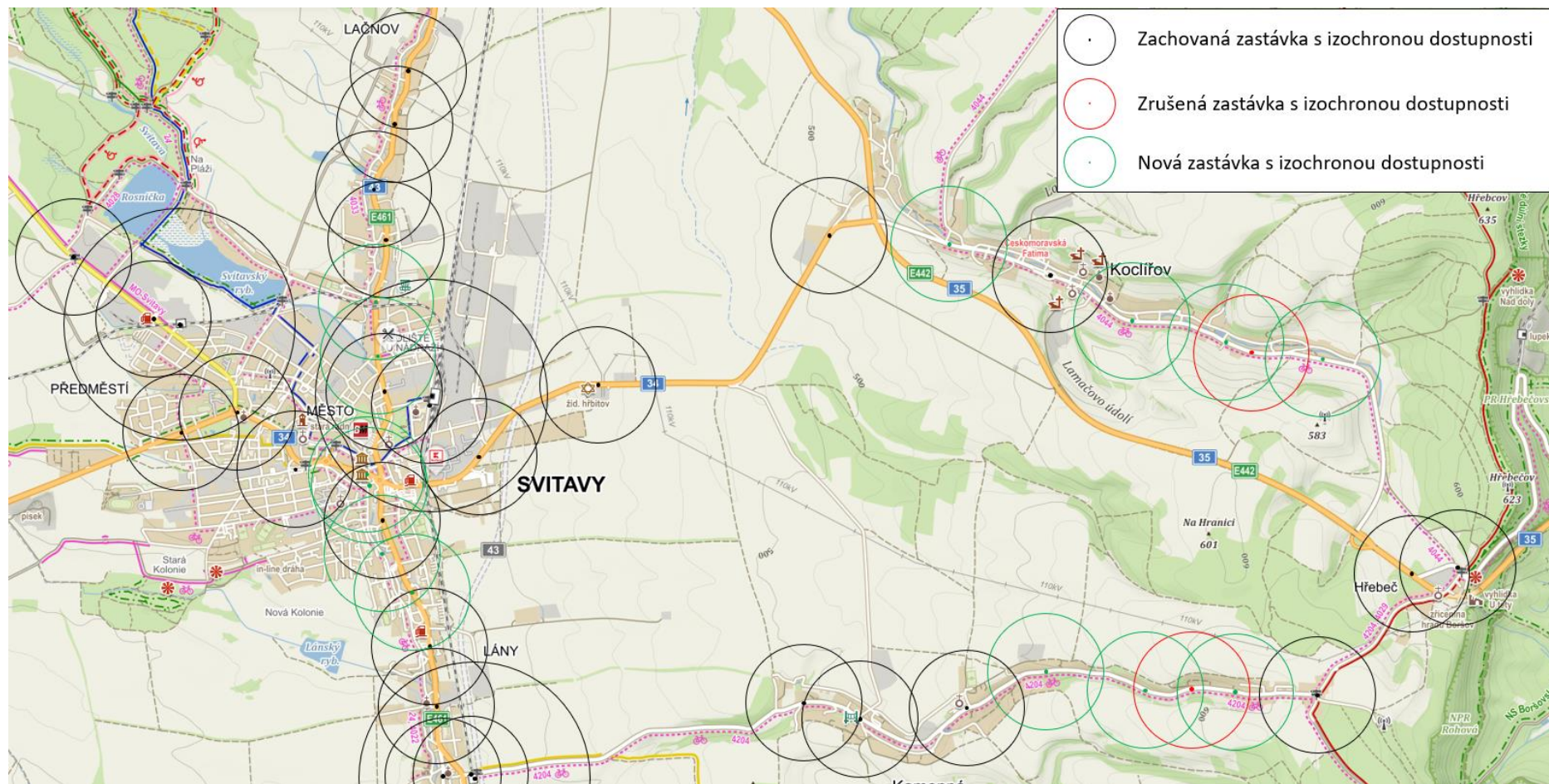
Zdroj: Autor

omezení: 42 pracovní dny kromě 23.XII.-2.I. a 1.VII.-3.IX.
43 pracovní dny v období 23.XII.-2.I. a 1.VII.-3.IX.
24 víkendy a svátky kromě 24.XII.
6 soboty kromě svátků

31. prosinec se pro účely zajištění dopravní obslužnosti považuje za svátek.

Linky, jejichž jízdní řády nejsou v Příloze B uvedeny, mají jízdní řád totožný s jízdním řádem ve variantě I, jenž je součástí Přílohy A.

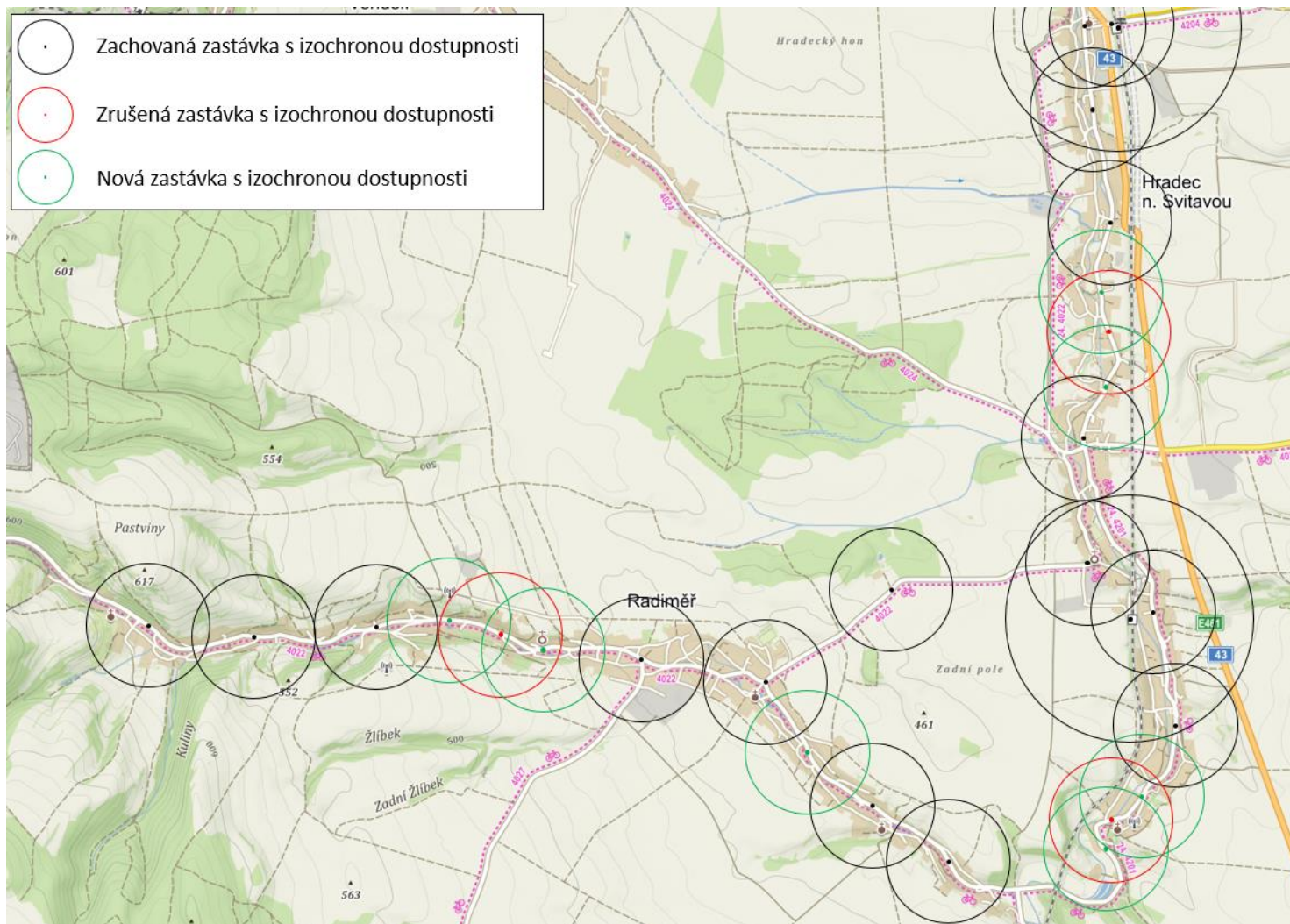
Příloha C: Izochrony dostupnosti ve Svitavách, v Kamenné Horce a v Koclířově



Obrázek 6 – Izochrony dostupnosti zastávek: Svitavy, Kamenná Horka, Koclířov

Zdroj: Autor na podkladě (5)

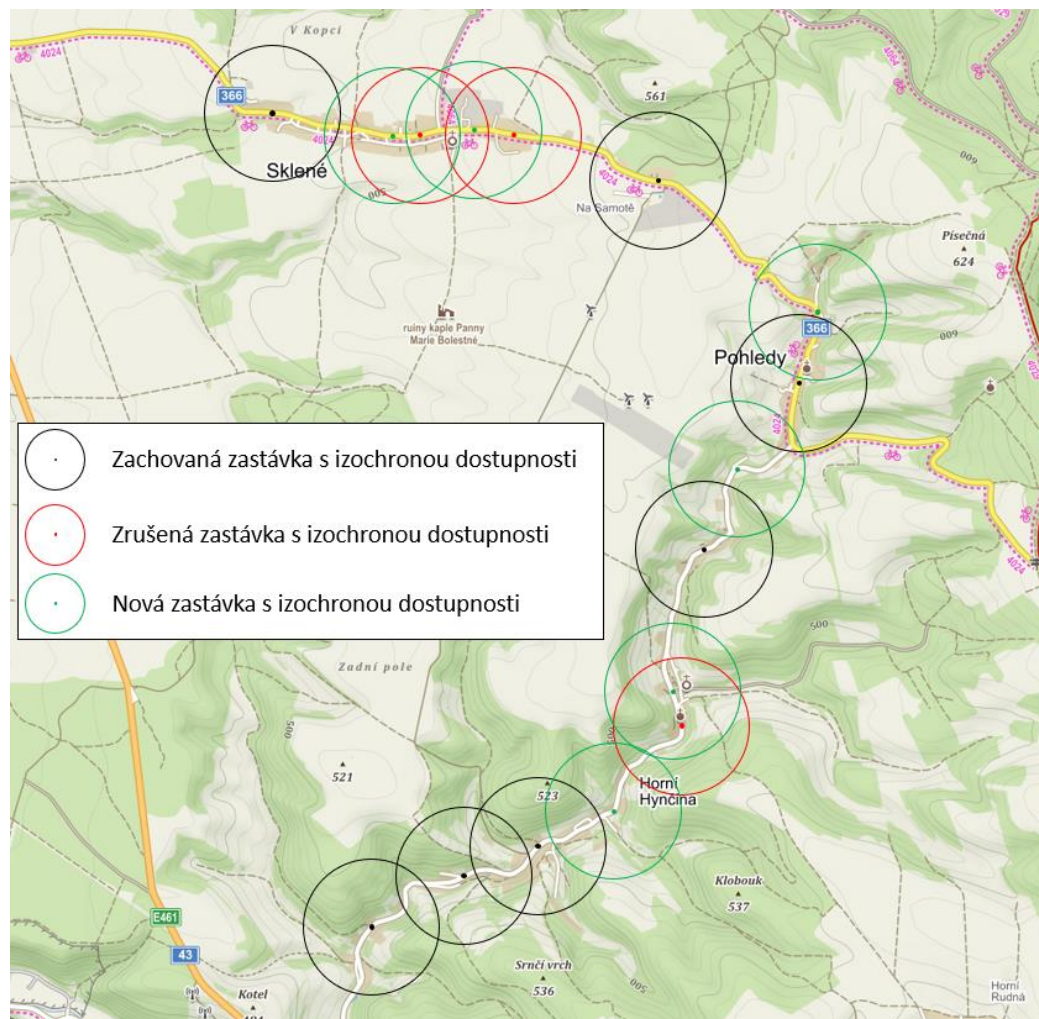
Příloha D: Izochrony dostupnosti v Hradci nad Svitavou a v Radiměři



Obrázek 7 – Izochrony dostupnosti zastávek: Hradec nad Svitavou, Radiměř

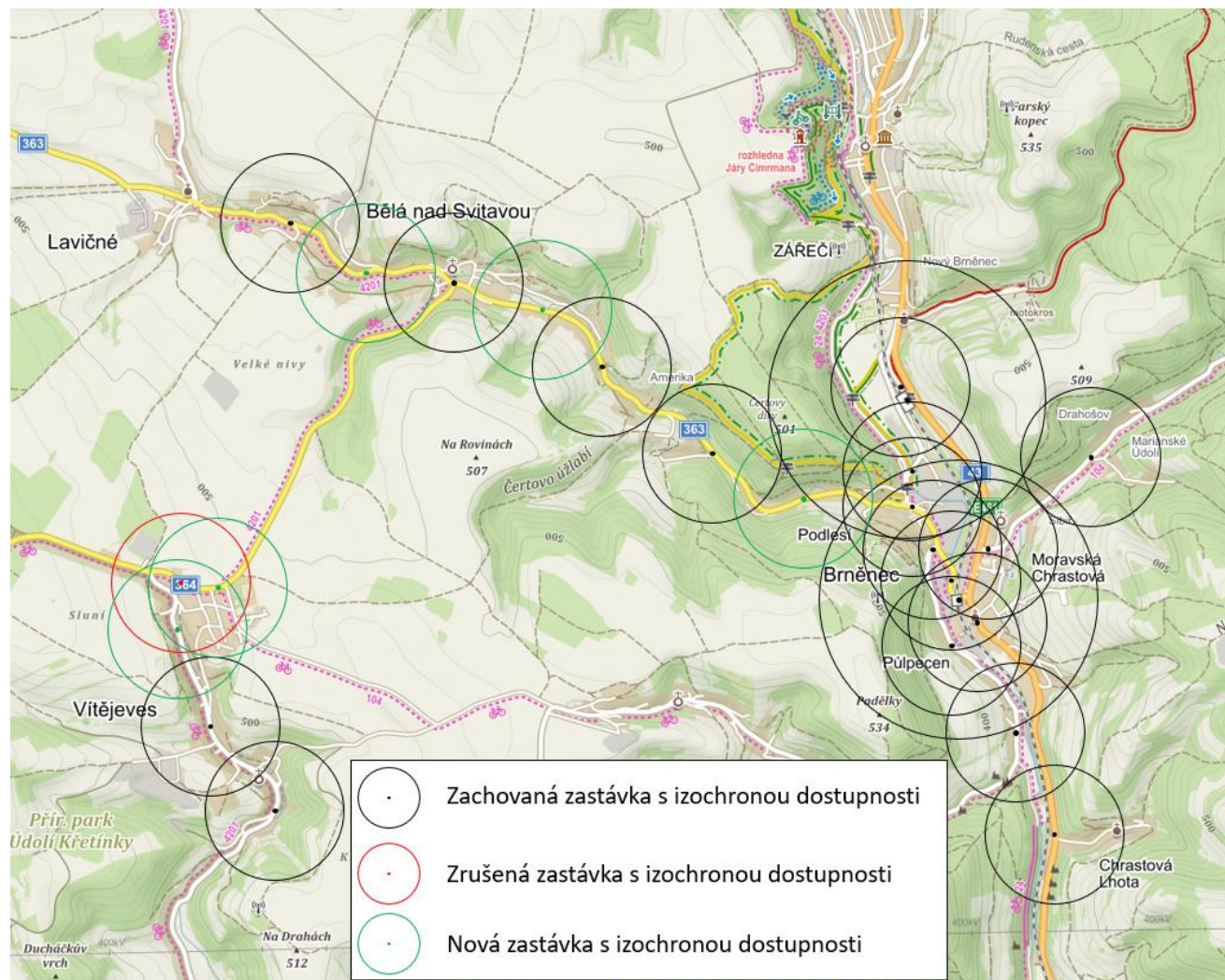
Zdroj: Autor na podkladě (5)

Příloha E: Izochrony dostupnosti ve Skleném a v Pohledech



Obrázek 8 – Izochrony dostupnosti zastávek: Sklené, Pohledy Zdroj: Autor na podkladě (5)

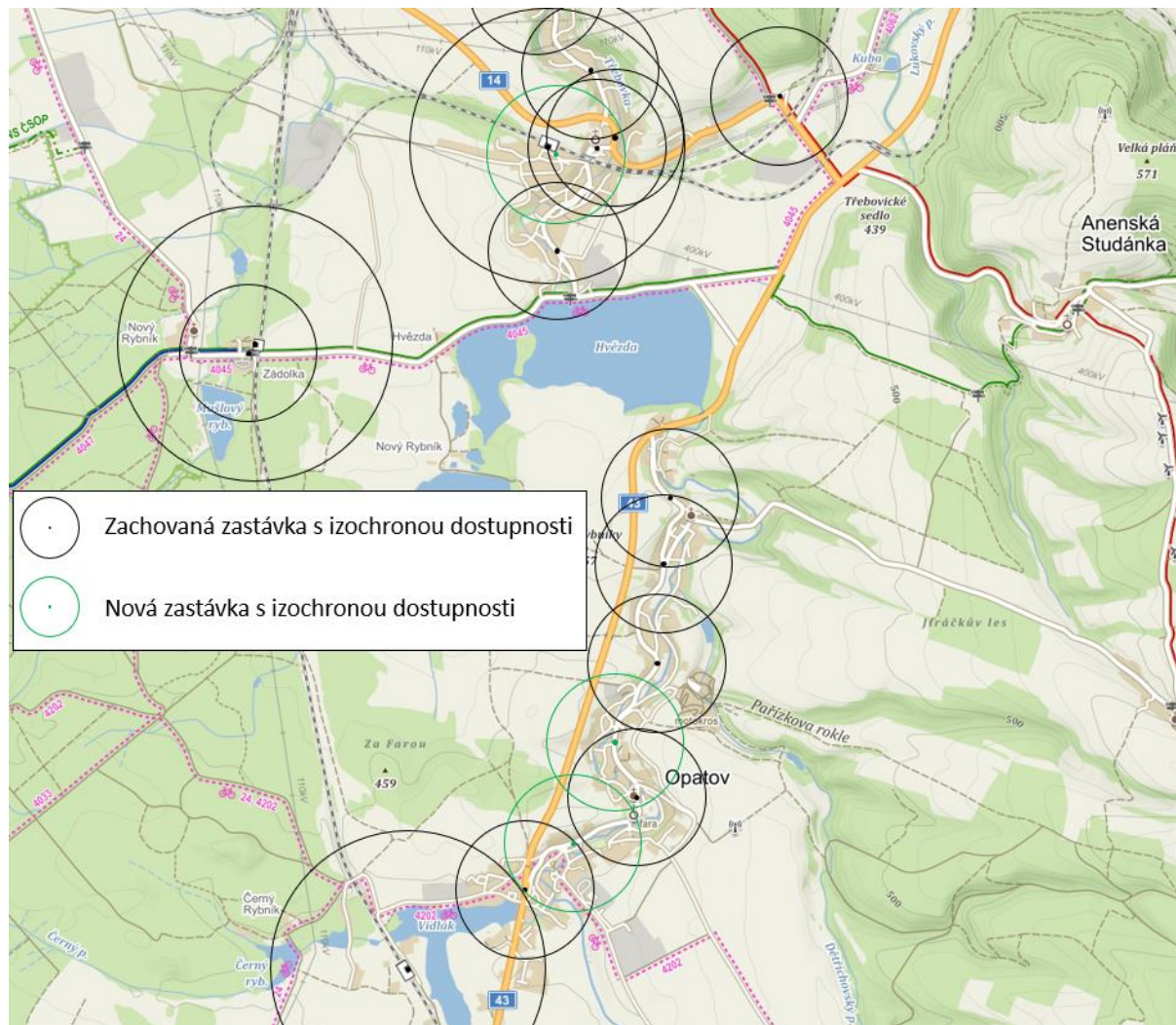
Příloha F: Izochrony dostupnosti v Brněnci, v Bělé nad Svitavou a ve Vítějevesi



Obrázek 9 – Izochrony dostupnosti zastávek: Brněnec, Bělá nad Svitavou, Vítějeves

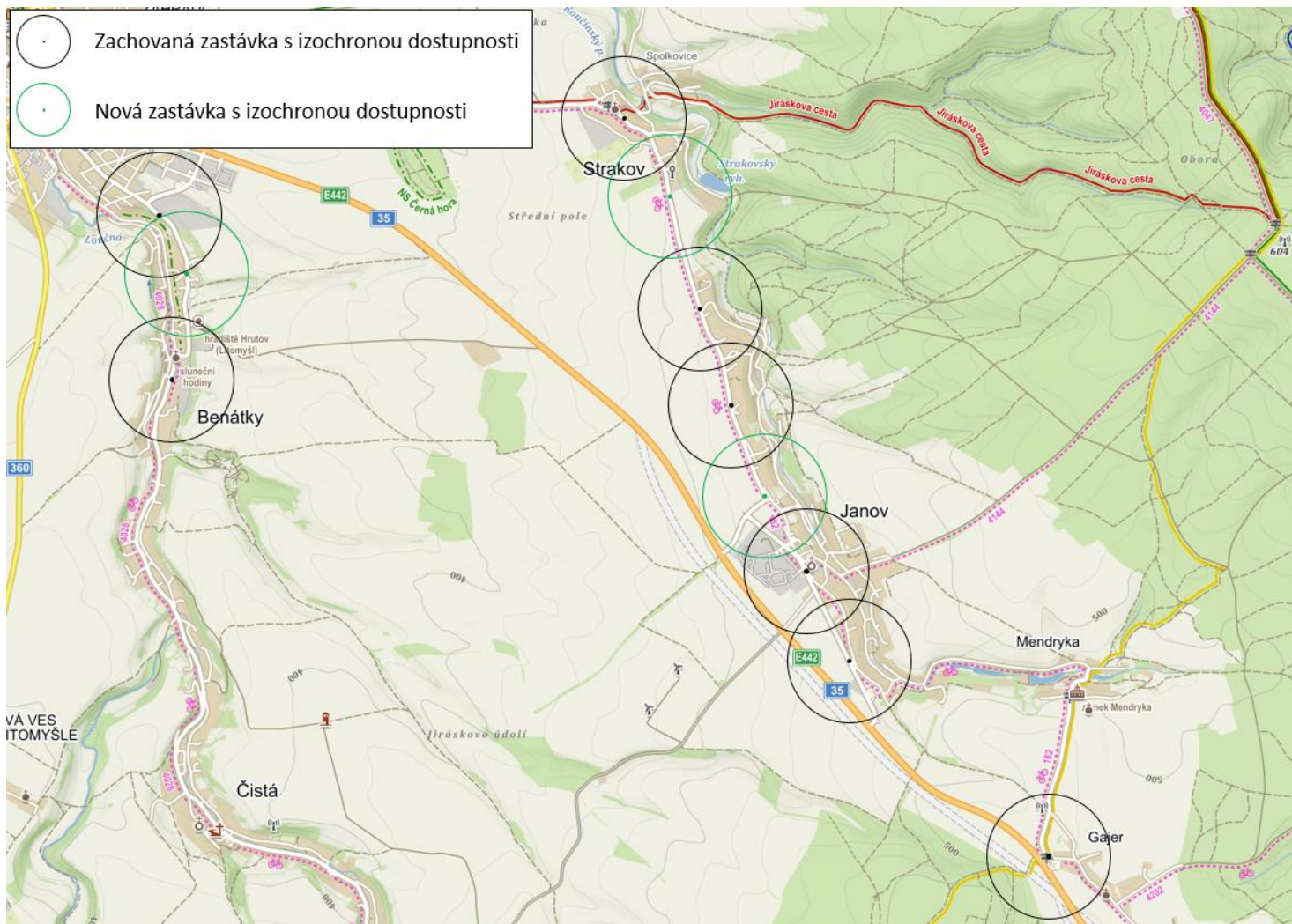
Zdroj: Autor na podkladě (5)

Příloha G: Izochrony dostupnosti v Opatově a v Třebovicích



Obrázek 10 – Izochrony dostupnosti zastávek: Opatov, Třebovice Zdroj: Autor na podkladě (5)

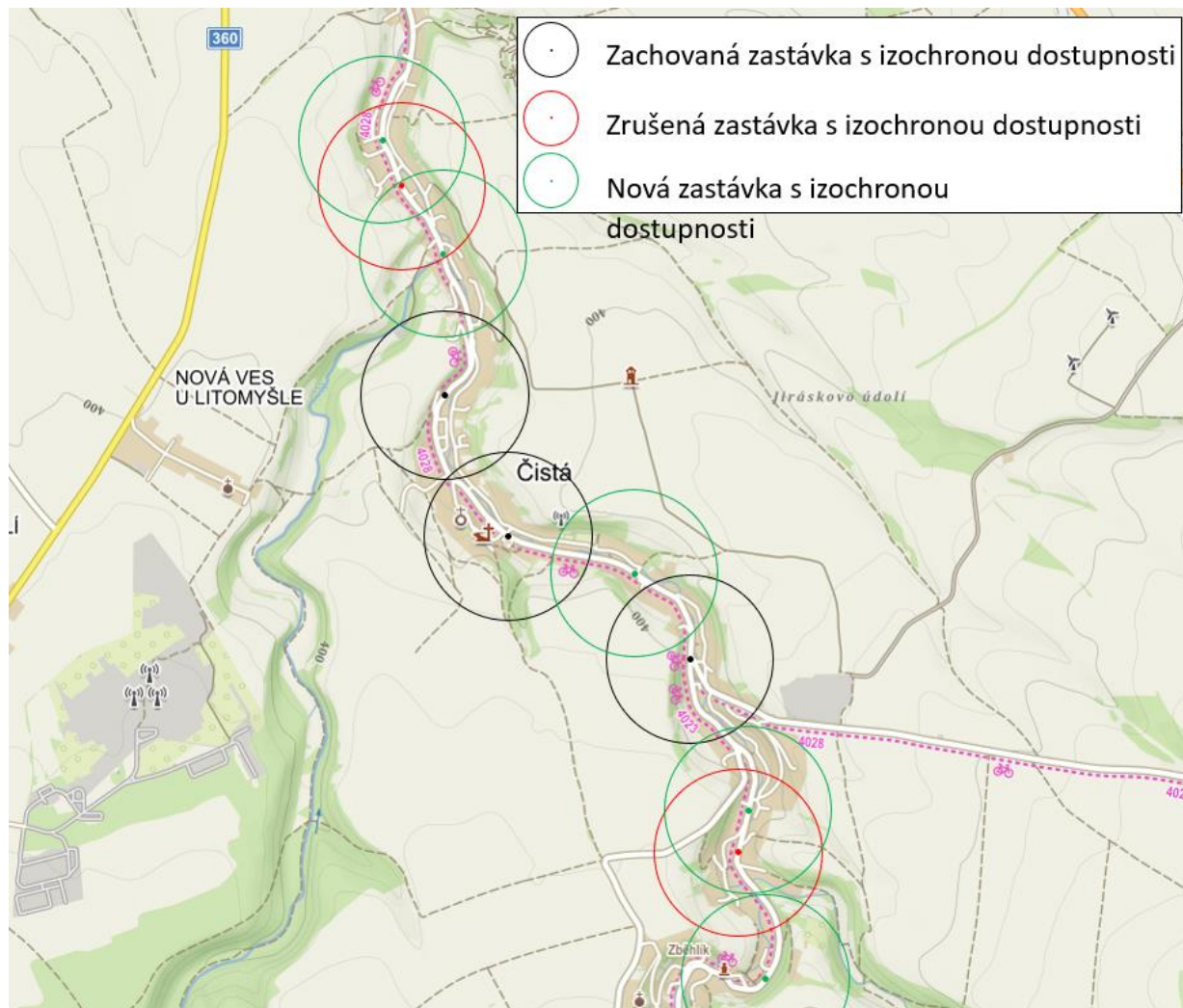
Příloha H: Izochny dostupnosti v Janově, ve Strakově a v Benátkách



Obrázek 11 – Izochny dostupnosti zastávek: Janov, Strakov, Benátky

Zdroj: Autor na podkladě (5)

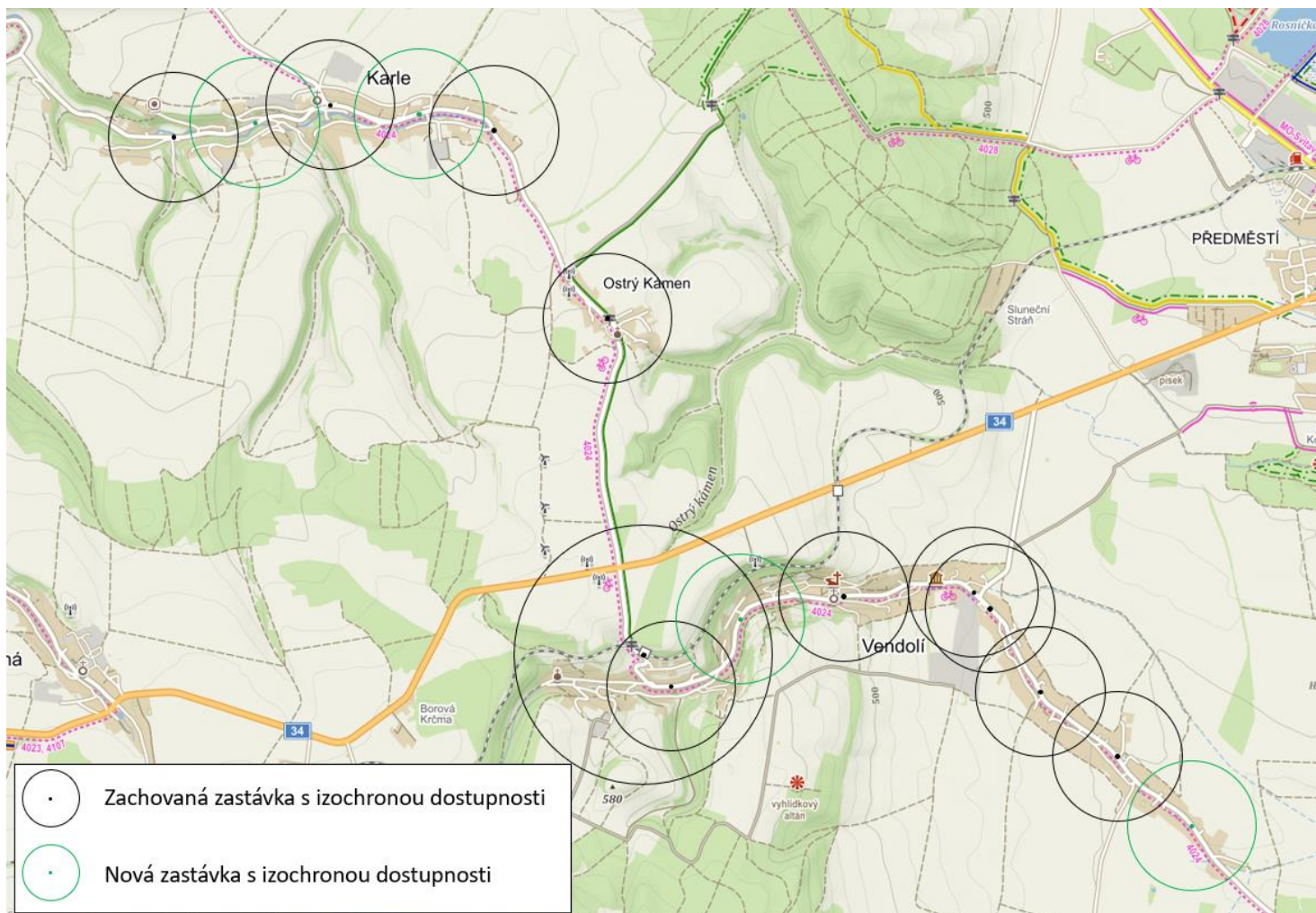
Příloha I: Izochrony dostupnosti v Čisté



Obrázek 12 – Izochrony dostupnosti zastávek: Čistá

Zdroj: Autor na podkladě (5)

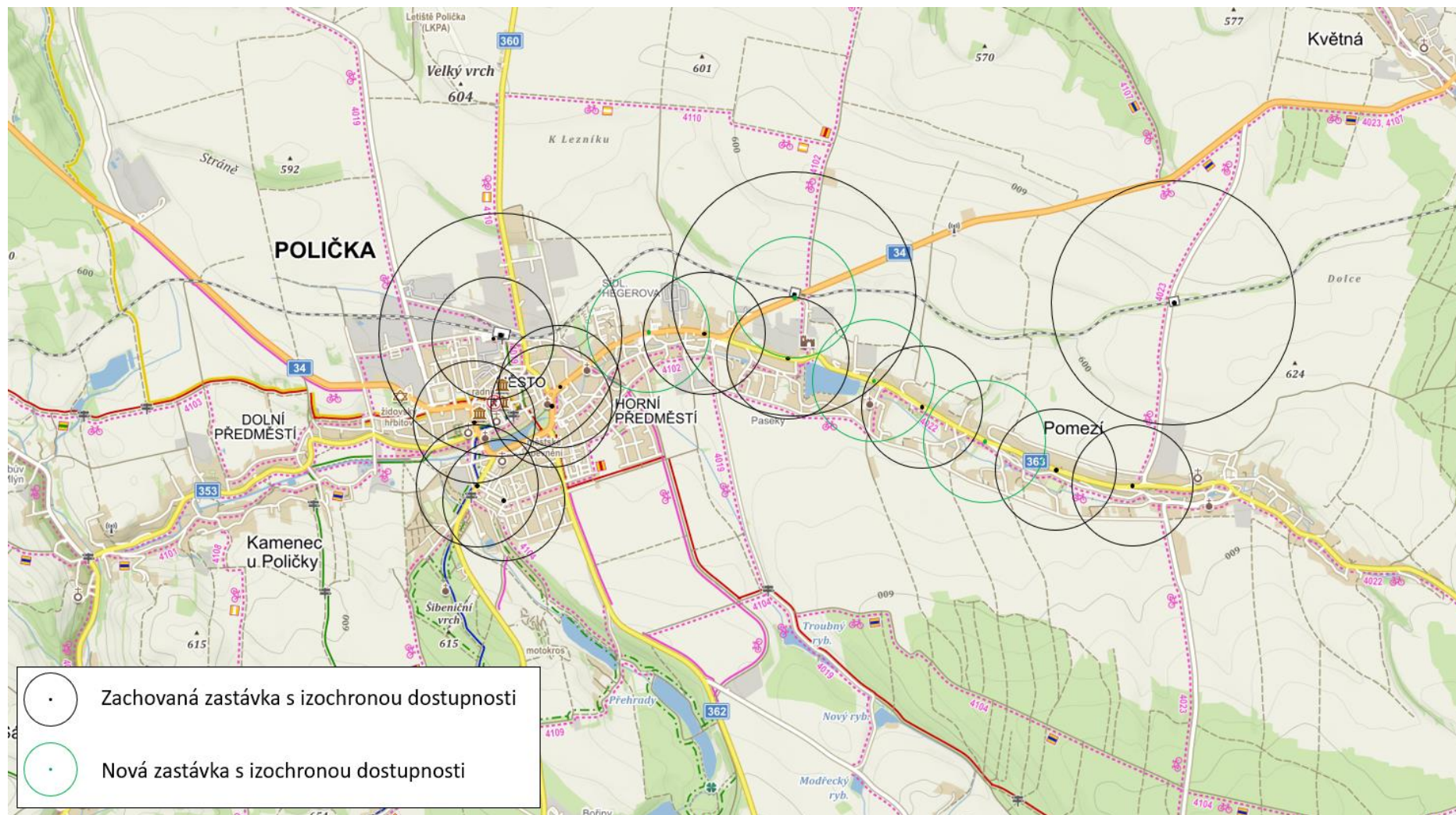
Příloha J: Izochrony dostupnosti ve Vendolí a v Karli



Obrázek 13 – Izochrony dostupnosti zastávek: Vendolí, Karle

Zdroj: Autor na podkladě (5)

Příloha K: Izochrony dostupnosti v Poličce a v Pomezí



Obrázek 14 – Izochrony dostupnosti zastávek: Polička, Pomezí

Zdroj: Autor na podkladě (5)

Příloha L: Seznam přejmenovaných zastávek

Tabulka 57 – Seznam přejmenovaných zastávek

původní název	název v návrhu
Banín,,statek	Banín,,dol. zast.
Banín,,Jednota	Banín,,náves
Bělá n.Svit.,,dolní	Bělá n.Svit.,,Nová Amerika
Bělá n.Svit.,,kuželna	Bělá n.Svit.,,Stará Amerika
Benátky	Benátky,,poříčí
Biskupice,Flintor	Biskupice,,Flintour
Biskupice,,lihovar	Biskupice,,podzámčí
Brněnec,,mlýn-most	Brněnec,,Podlesí
Brněnec,Mor.Chrastová,lidový dům	Brněnec,Mor.Chrastová,kostel
Brněnec,Mor.Chrastová,žel.st.	Brněnec,Mor.Chrastová,žel.zast.
Březová n.Svit.,,Sluneční údolí-bytovky	Březová n.Svit.,,Na bělidle
Březová n.Svit.,,stolárna	Březová n.Svit.,,hřiště
Česká Třebová,,VČE	Česká Třebová,,rozvodna
Česká Třebová,,Korado	Česká Třebová,,Vinohrady
Trpík,,kříž.na Anenskou Studánku	Damníkov,,odb.
Dětřichov,,pož.zbroj.	Dětřichov,,kostel
Hradec n.Svit.,,rest.	Hradec n.Svit.,,dolní obchod
Hradec n.Svit.,,rozc.k žel.zast.0.3	Hradec n.Svit.,,pošta
Hradec n.Svit.,,MŠ	Hradec n.Svit.,,u podjezdu
Hradec n.Svit.,,samoobsluha	Hradec n.Svit.,,záv.
Chornice,,stř.ZD	Chornice,,Trnavská
Chornice,,žel.st.	Chornice,,U nádraží
Jaroměřice,,rest.	Jaroměřice,,náves
Jevíčko,,Třebovská	Jevíčko,,Třebovská
Jevíčko,,ASCI	Jevíčko,,záv.
Karle,,pož.zbroj.	Karle,,u transformátoru
Koclířov,,spáleniště	Koclířov,,Spáleniště
Koclířov,Hřebeč,U Tety	Koclířov,Hřebeč,rest.
Lavičné,,kříž.	Lavičné
Litomyšl,,Silnice a.s.	Litomyšl,,odb. průmyslová zóna
Luková,,stř.ZD	Luková,,nad tratí
Luková,Květná,kříž.	Luková,Květná
Městečko Trnávka,Lazy	Městečko Trnávka,Lázy
Městečko Trnávka,,kino	Městečko Trnávka,,střed
Městečko Trnávka,,u mostu	Městečko Trnávka,,škola
Městečko Trnávka,,Miltra	Městečko Trnávka,,záv.
Městečko Trnávka,Petrůvka,Jednota	Městečko Trnávka,Petrůvka,rozc.
Mikuleč,,pošta	Mikuleč
Moravská Třebová,,Lidl	Moravská Třebová,,Knížecí louka
Moravská Třebová,,U komína	Moravská Třebová,,sídliště
Moravská Třebová,Boršov,pošta	Moravská Třebová,Boršov,dolní
Moravská Třebová,Boršov,hájenka	Moravská Třebová,Boršov,horní
Moravská Třebová,Boršov,st.statek	Moravská Třebová,Boršov,podlesí
Moravská Třebová,Boršov,host.	Moravská Třebová,Boršov,U vodojemu
Opatov,,samoobsluha	Opatov,,host.
Opatov,,rozc.Helvíkov 3.0	Opatov,,podskalí
Opatov,,dolní konec	Opatov,,u kaple
Opatov,,škola	Opatov,,u kostela
Svitavy,,Lačnov rozc.	Opatovec,,Český Lačnov
Ostřetín	Ostřetín,,dol. zast.

původní název	název v návrhu
Ostřetín,,u Vosáhlů	Ostřetín,,Zadní Lodrantka
Pohledy,Horní Hynčina,MŠ	Pohledy,Horní Hynčina,pož. zbroj.
Pohledy,Horní Hynčina,dolní	Pohledy,Horní Hynčina,Skřivánčí stráž
Pohledy,Horní Hynčina,Jednota	Pohledy,Horní Hynčina,studánka
Pohledy,Horní Hynčina,horní	Pohledy,Horní Hynčina,Výrovka
Polička,,Jiráskova-samoobsluha	Polička,,Jiráskova
Polička,,prodejna	Polička,Horní Předměstí
Radiměř,,host.	Radiměř,,horní
Radiměř,,lihovar	Radiměř,,kříž.
Radiměř,,MŠ	Radiměř,,nová zbrojnice
Rohozná,,u kaple	Rohozná,,Nová Rohozná
Rudná,,škola	Rudná,,Dolní Rudná
Rudoltice,,kříž.I-43	Rudoltice,,kříž. I/43
Rybník,,Jednota	Rybník,,host.
Semanín,,Jednota	Semanín,,náves
Strakov	Strakov,,náves
Svitavy,,Národní dům	Svitavy,,městský úřad
Svitavy,,st.statek	Svitavy,,obchodní zóna
Svitavy,,Orlík	Svitavy,,u Rosničky
Svitavy,,Vigona 02	Svitavy,,žel. přejezd
Svitavy,,Lačnov host.	Svitavy,Lačnov,hor. zast.
Svitavy,,Lačnov MŠ	Svitavy,Lačnov,pod rybníkem
Svitavy,,Lačnov VKUS	Svitavy,Lačnov,U Větrolamu
Svitavy,,Lány samoobsluha	Svitavy,Lány,Kapitána Jaroše
Svitavy,,Lány škola	Svitavy,Lány,kaple
Svitavy,,Lány MŠ	Svitavy,Lány,Úvoz
Trstěnice,,U Dolní	Trstěnice,,Dolní zast.
Trstěnice,,U Zachrových	Trstěnice,,Horní zast.
Trstěnice,,U Sajdlových	Trstěnice,,Pod kostelem
Trstěnice,,U Prostřední	Trstěnice,,Střed
Trstěnice,,U Hasičárny	Trstěnice,,V boří
Třebovice	Třebovice,,host.
Třebovice,,st.statek	Třebovice,,zav.
Týništko	Týništko,,rozc.
Vendolí,,ZD	Vendolí,,kříž.
Vendolí,,dolní	Vendolí,,lány
Vendolí,,odb.dol.	Vendolí,,pohostinství
Vendolí,,točna	Vendolí,,u zvonice
Vítějeves,,zdrav.stř.	Vítějeves,,střed
Vysoké Mýto,,u penzionu	Vysoké Mýto,Litomyšlské Předměstí

Zdroj: Autor