

**UNIVERZITA PARDUBICE
DOPRAVNÍ FAKULTA JANA PERNERA**

BAKALÁŘSKÁ PRÁCE

NÁZEV PRÁCE: Studie napojení průmyslové zóny Lázně Bohdaneč
AUTOR PRÁCE: Tlustošová Markéta
VEDOUCÍ PRÁCE: Ing. František Haburaj Ph.D.

ZADÁNÍ BAKALÁŘSKÉ PRÁCE

(PROJEKTU, UMĚLECKÉHO DÍLA, UMĚLECKÉHO VÝKONU)

Jméno a příjmení: **Markéta Tlustošová**
Osobní číslo: **D09520**
Studijní program: **B3709 Dopravní technologie a spoje**
Studijní obor: **Dopravní infrastruktura: Dopravní cesta**
Název tématu: **Studie napojení průmyslové zóny Lázně Bohdaneč**
Zadávací katedra: **Katedra dopravního stavitelství**

Z á s a d y p r o v y p r a c o v á n í :

Navrhnete variantní napojení průmyslové zóny v jižní části Lázní Bohdaneč. Proveďte návrh situování nových komunikací a napojení těchto komunikací na stávající síť komunikace. V zájmové lokalitě řešte vhodným způsobem uspořádání silniční sítě pro obsluhu území, cyklistickou a pěší dopravu. Práci zpracujte jako dopravně-urbanistickou studii zájmové oblasti.

Požadované přílohy BP:

- 1) Průvodní a technická zpráva
- 2) Situace širších vztahů
- 3) Přehledná situace
- 4) Situace stavby - variantní řešení
- 5) Majetkoprávní elaborát - zábor pozemků
- 6) Charakteristické vzorové příčné řezy
- 7) Detaily úprav
- 8) Odhad investičních nákladů

Další vhodné přílohy dle doporučení vedoucího práce.

Rozsah grafických prací:

Rozsah pracovní zprávy:

Forma zpracování bakalářské práce: **tištěná**

Seznam odborné literatury:

ČSN 73 6101 Projektování silnic a dálnic

ČSN 73 6102 Projektování křižovatek na pozemních komunikacích

ČSN 73 6110 Projektování místních komunikací

TP 170 Navrhování vozovek pozemních komunikací

TP 103 Navrhování obytných zón

ČSN 01 3466 Výkresy inženýrských staveb - Výkresy pozemních komunikací

Silniční stavby - projekt, J. Volf, a kol.

Pozemní komunikace 20, M. Kaun, F. Lehovec

Silnice a dálnice I a II, K. Pospíšil

Další literatura: související normy a technické podmínky dle doporučení vedoucího práce.

Vedoucí bakalářské práce:

Ing. František Haburaj, Ph.D.

Katedra dopravního stavitelství

Datum zadání bakalářské práce: **30. listopadu 2011**

Termín odevzdání bakalářské práce: **25. května 2012**



prof. Ing. Bohumil Culek, CSc.

děkan

L.S.



doc. Ing. Vladimír Doležel, CSc.

vedoucí katedry

V Pardubicích dne 2. dubna 2012


Prohlášení autora:

Prohlašuji, že předložená práce je mým původním autorským dílem, které jsem vypracovala samostatně. Literaturu a další zdroje, z nichž jsem při zpracování čerpala, v práci řádně cituji.

Byla jsem seznámena s tím, že se na moji práci vztahují práva a povinnosti vyplývající ze zákona č. 121/2000 Sb., autorský zákon, zejména se skutečností, že Univerzita Pardubice má právo na uzavření licenční smlouvy o užití této práce jako školního díla podle § 60 odst. 1 autorského zákona, a s tím, že pokud dojde k užití této práce mnou nebo bude poskytnuta licence o užití jinému subjektu, je Univerzita Pardubice oprávněna ode mne požadovat přiměřený příspěvek na úhradu nákladů, které na vytvoření díla vynaložila, a to podle okolností až do jejich skutečné výše.

Souhlasím se zveřejněním práce na webovém serveru Univerzity Pardubice.

V Pardubicích dne 15. 5. 2012


.....
Tlustošová Markéta

Anotace:

Cílem této bakalářské práce bylo navrhnout variantní řešení napojení průmyslové zóny ve městě Lázně Bohdaneč. Výsledkem je pět variant společně s propojením sousední obce Rybitví cyklostezkou. Jednotlivé varianty byly samostatně posouzeny z hlediska finančního a situačního řešení ve vztahu k životnímu prostředí. V závěru byla vyhodnocena nejlepší varianta.

Klíčová slova:

Varianta napojení, průmyslová zóna, komunikace, cyklostezka, tranzitní doprava, město, obec.

Title

Connection of the Industrial Zone of Lazne Bohdanec to Public Transport System - Feasibility Study

Annotation

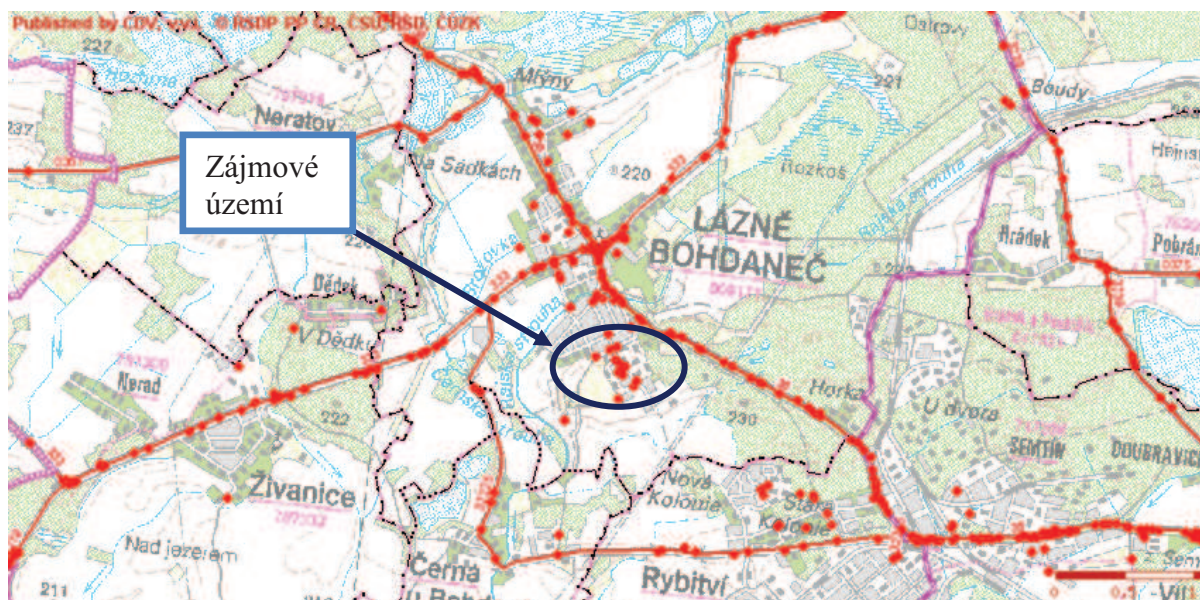
The aim of this work was to propose alternative solutions connecting the industrial zones of Lázně Bohdaneč. The result is five variants with connecting neighboring village Rybitví Bike Path. Individual variants were individually assessed in terms of situational and financial solutions in relation to the environment. In conclusion, the best option was evaluated.

Keywords

Variant connection, industrial zone, communications, cycling, transit, transport, town, village.

Úvod

Město Lázně Bohdaneč se nachází na křižovatce silnic první třídy (I/36) směřující od SZ (Chlumeck nad Cidlinou) na JV (Pardubice) a druhé třídy (II/333) směřující od JV (Přelouč) směrem na SV (Hradec Králové). Intenzita provozu na obou komunikacích byla při sčítání dopravy v roce 2005 velmi značná, odpovídala 75-ti % nárůstu oproti uvedeným výsledkům v roce 2000. V současné době s rozvojem města a průmyslové zóny v části Na Lužci vzrůstá mimo jiné i intenzita tranzitní dopravy. Základním nedostatkem je její vedení přes centrum nebo jeho část a dále pak přes obytnou zónu. Tranzitní dopravu pro město lze brát tedy jako cílovou vratnou a to v obou směrech přes centrum města. Z požadavků podniků se sídlem v průmyslové zóně na investiční akce města jednoznačně vyplývá potřeba zlepšení dopravního napojení. Vojenský areál, který je v této lokalitě umístěn, disponuje velkým množstvím velkých vojenských vozů, které opravuje na mise do zahraničí. Dalším důvodem vybudování nového napojení průmyslové zóny je nevhodnost v této části města. Jedná se o oblast kde je soustředěno poměrně rozsáhlé spektrum zdravotnická péče, zásobování potravinami a v neposlední řadě je zde umístěn 1. stupeň základní školy. Část obyvatel za účelem dojíždění do zaměstnání, využívá cyklistickou stezku mezi městy Lázně Bohdaneč a Pardubice. Pro obyvatele lokality Lužec je však napojení na tuto cyklostezku časově náročné. V této části města chybí propojení cyklistické dopravy ve směru Pardubic a Rybitví – V Kocmoudě.



Obrázek č. 1 Znárodnění nehod v silničním provozu v období: 1. 1. 2007 - 31. 3. 2012
Území: obec Lázně Bohdaneč (Pardubický kraj)

OBSAH

A. TEXTOVÁ ČÁST STAVBY

A. 1	Průvodní zpráva	24x A4
A. 2	Technická zpráva	
A 2.1	Varianta napojení č. 1 TRASA „A“, Cyklostezka - Trasa „A“, Cyklostezka - Trasa „B“	9x A4
A 2.2	Varianta napojení č. 2 TRASA „B“, Cyklostezka - Trasa „A“, Cyklostezka - Trasa „B“	9x A4
A 2.3	Varianta napojení č. 3 TRASA „C“, Cyklostezka - Trasa „A“, Cyklostezka - Trasa „B“	9x A4
A 2.4	Varianta napojení č. 4 TRASA „D“, Cyklostezka - Trasa „A“, Cyklostezka - Trasa „B“	9x A4
A 2.5	Varianta napojení č. 5 TRASA „E“, Cyklostezka - Trasa „A“, Cyklostezka - Trasa „B“	9x A4
A. 3	Orientační rozpočet stavby	
A 3.1	Varianta napojení č. 1 TRASA „A“, Cyklostezka - Trasa „A“, Cyklostezka - Trasa „B“	5x A4
A 3.2	Varianta napojení č. 2 TRASA „B“, Cyklostezka - Trasa „A“, Cyklostezka - Trasa „B“	5x A4
A 3.3	Varianta napojení č. 3 TRASA „C“, Cyklostezka - Trasa „A“, Cyklostezka - Trasa „B“	5x A4
A 3.4	Varianta napojení č. 4 TRASA „D“, Cyklostezka - Trasa „A“, Cyklostezka - Trasa „B“	5x A4
A 3.5	Varianta napojení č. 5 TRASA „E“, Cyklostezka - Trasa „A“, Cyklostezka - Trasa „B“	5x A4

B. GRAFICKÁ ČÁST STAVBY

B. 1	Situace širších vztahů		2xA4
B. 2	Přehledná situace		
B 2.1	Přehledná situace města Lázně Bohdaneč		2xA4
B 2.2	Přehledná situace průmyslové zóny		2xA4
B 2.3	Přehledná situace fotografií stávajícího stavu		2xA4
B 2.4	Přehledná situace všech variant	1:2 000	15xA4
B. 3	Ortofotomapa		2xA4
B. 4	Varianta napojení č. 1		
	- TRASA „A“, Cyklostezka - Trasa „A“, Cyklostezka - Trasa „B“		
B 4.1	Přehledná situace – Trasa „A“	1:1 000	24xA4
B 4.2	Přehledný podélný profil – Trasa „A“	1:1 000/100	6xA4
B 4.3	Přehledný podélný profil – Cyklostezka - Trasa „A“	1:1 000/100	5xA4
B 4.4	Přehledný podélný profil – Cyklostezka - Trasa „B“	1:1 000/100	3xA4
B 4.5	Vzorový příčný řez – A1	1:50	3xA4
B 4.6	Vzorový příčný řez – A2	1:50	2xA4
B 4.7	Vzorový příčný řez – CA1	1:50	2xA4
B 4.8	Vzorový příčný řez – CB1	1:50	2xA4
B 4.9	Vzorový příčný řez – P1	1:50	2xA4
B. 5	Varianta napojení č. 2		
	TRASA „B“, Cyklostezka - Trasa „A“, Cyklostezka - Trasa „B“		
B 5.1	Přehledná situace Trasa „B“ – 1. ČÁST	1:1 000	24xA4
B 5.2	Přehledná situace Trasa „B“ – 2. ČÁST	1:1 000	6xA4
B 5.3	Přehledný podélný profil – Trasa „B“ - 1. ČÁST	1:1 000/100	5xA4
B 5.4	Přehledný podélný profil – Trasa „B“ - 2. ČÁST	1:1 000/100	6xA4
B 5.5	Přehledný podélný profil – Cyklostezka - Trasa „A“	1:1 000/100	5xA4
B 5.6	Přehledný podélný profil – Cyklostezka - Trasa „B“	1:1 000/100	4xA4
B 5.7	Vzorový příčný řez – B1	1:50	3xA4
B 5.8	Vzorový příčný řez – CA1	1:50	2xA4
B 5.9	Vzorový příčný řez – CB1	1:50	2xA4

B 5.10	Vzorový příčný řez – CB2	1:50	2xA4
B 5.11	Vzorový příčný řez – P1	1:50	2xA4

B. 6 Varianta napojení č. 3

TRASA „C“, Cyklostezka - Trasa „A“, Cyklostezka - Trasa „B“

B 6.1	Přehledná situace - Trasa „C“	1:1 000	15xA4
B 6.2	Přehledný podélný profil – Trasa „C“	1:1 000/100	5xA4
B 6.3	Přehledný podélný profil – Cyklostezka - Trasa „A“	1:1 000/100	5xA4
B 6.4	Přehledný podélný profil – Cyklostezka - Trasa „B“	1:1 000/100	4xA4
B 6.5	Vzorový příčný řez – C1	1:50	3xA4
B 6.6	Vzorový příčný řez – CA1	1:50	3xA4
B 6.7	Vzorový příčný řez – CA2	1:50	2xA4
B 6.8	Vzorový příčný řez – CB1	1:50	2xA4
B 6.9	Vzorový příčný řez – P1	1:50	2xA4

B. 7 Varianta napojení č. 4

TRASA „D“, Cyklostezka - Trasa „A“, Cyklostezka - Trasa „B“

B 7.1	Přehledná situace - Trasa „D“	1:1 000	18xA4
B 7.2	Přehledný podélný profil – Trasa „D“	1:1 000/100	5xA4
B 7.3	Přehledný podélný profil – Cyklostezka - Trasa „A“	1:1 000/100	5xA4
B 7.4	Přehledný podélný profil – Cyklostezka - Trasa „B“	1:1 000/100	4xA4
B 7.5	Vzorový příčný řez – D1	1:50	3xA4
B 7.6	Vzorový příčný řez – D2	1:50	3xA4
B 7.7	Vzorový příčný řez – CA1	1:50	3xA4
B 7.8	Vzorový příčný řez – CA2	1:50	2xA4
B 7.9	Vzorový příčný řez – CB1	1:50	2xA4
B 7.10	Vzorový příčný řez – P1	1:50	2xA4

B. 8 Varianta napojení č. 5

TRASA „E“, Cyklostezka - Trasa „A“, Cyklostezka - Trasa „B“

B 8.1	Přehledná situace - Trasa „E“ – 1. ČÁST	1:1 000	8xA4
B 8.2	Přehledná situace – Trasa „E“ - 2. ČÁST	1:1 000	6xA4
B 8.3	Přehledný podélný profil – Trasa „E“	1:1 000/100	5xA4
B 8.4	Přehledný podélný profil – Cyklostezka - Trasa „A“	1:1 000/100	5xA4
B 8.5	Přehledný podélný profil – Cyklostezka - Trasa „B“	1:1 000/100	4xA4

B 8.6	Vzorový příčný řez – E1	1:50	2xA4
B 8.7	Vzorový příčný řez – E2	1:50	3xA4
B 8.8	Vzorový příčný řez – E3	1:50	3xA4
B 8.9	Vzorový příčný řez – CA1	1:50	2xA4
B 8.10	Vzorový příčný řez – CB1	1:50	2xA4

C. DOKLADOVÁ ČÁST STAVBY

C. 1 Seznam dotčených pozemků

C 1.1	Trasa „A“		3xA4
C 1.2	Trasa „B“		3xA4
C 1.3	Trasa „C“		2xA4
C 1.4	Trasa „D“		3xA4
C 1.5	Trasa „E“		3xA4
C 1.6	Cyklostezka - Trasa „A“		3xA4
C 1.7	Cyklostezka - Trasa „B“		3xA4

C. 2 Informace o pozemcích

C 2.1	Trasa „A“		49xA4
C 2.2	Trasa „B“		47xA4
C 2.3	Trasa „C“		31xA4
C 2.4	Trasa „D“		49xA4
C 2.5	Trasa „E“		51xA4
C 2.6	Cyklostezka - Trasa „A“		39xA4
C 2.7	Cyklostezka - Trasa „B“		47xA4

C. 3 Fotodokumentace stávajícího stavu

C 3.1	Trasa „A“		7xA4
C 3.2	Trasa „B“		7xA4
C 3.3	Trasa „C“		7xA4
C 3.4	Trasa „D“		15xA4
C 3.5	Trasa „E“		10xA4
C 3.6	Cyklostezka - Trasa „A“		8xA4
C 3.7	Cyklostezka - Trasa „B“		8xA4
C 3.8	Průmyslová zóna		7xA4

Použitá literatura:

- [1] Podklady poskytnuté Zeměměřickým úřadem: výškopis, polohopis, ortofota, ZM10.
- [2] Projekt Silnice I/36 Lázně Bohdaneč – obchvat.
- [3] Prohlídka místa navržených variant.
- [4] TP 170 - Katalog vozovek pozemních komunikací.
- [5] ČSN 73 6101 Projektování silnic a dálnic.
- [6] ČSN 73 6110 Projektování místních komunikací.
- [7] ČSN 73 6056 Odstavné a parkovací plochy silničních vozidel.
- [8] Sbírka zákonů, Vyhláška č.146/2008.
- [9] Ochranná pásma elektrických zařízení dle zákona č. 458/2000 Sb.
- [10] Silnice a dálnice I a II, K. Pospíšil
- [11] [cit. 2012–20–4]. Dostupné z WWW: < <http://nahlizeni.dokn.cuzk.cz/>>
- [12] [cit. 2012–20–4]. Dostupné z WWW: < <http://geoportal.cuzk.cz/>>
- [13] [cit. 2012–20–4]. Dostupné z WWW: < <http://www.pjpk.cz/>>
- [14] [cit. 2012–20–4]. Dostupné z WWW: < <http://www.lazne.bohdanec.cz/cs/161-%3Cfont-color=-red-%3Estrategie-rozvoje-mesta%3C-font%3E/>>

Programy:

AutoCAD Civil 3D 2012, výukový produkt Autodesku
KROS 2012, rozpočtový program

A. TEXTOVÁ ČÁST STAVBY

A. 1 PRŮVODNÍ ZPRÁVA

Obsah

1	Identifikační údaje	4
1.1	Označení stavby	4
1.2	Objednatel stavby	4
1.3	Zhotovitel projektové dokumentace	4
2	Základní údaje o stavbě	5
2.1	Stručný popis návrhu stavby, její funkce, význam a umístění	5
2.1.1	Varianta č. 1	5
2.1.2	Varianta č. 2	6
2.1.3	Varianta č. 3	7
2.1.4	Varianta č. 4;	8
2.1.5	Varianta č. 5	9
2.2	Předpokládaný průběh stavby zahájení, etapizace a uvádění do provozu, dokončení stavby	10
2.3	Vazby na regulační plány, územní plán, případně územně plánovací informace a na územní rozhodnutí nebo územní souhlas včetně plnění jeho podmínek (je-li vydán)	10
2.4	Stručná charakteristika území a jeho dosavadní využití	10
2.5	Vliv technického řešení stavby a jejího provozu na krajinu, zdraví a životní prostředí	10
2.6	Celkový dopad stavby na dotčené území a navrhovaná opatření vztahy na dosavadní využití území, vztahy na ostatní plánované stavby v zájmovém území, změny staveb dotčených navrhovanou stavbou.	11
3	Přehled výchozích podkladů a průzkumů	12
3.1	Mapové podklady, zaměření území	12
3.2	Dopravní údaje:	12
3.3	Průzkum inženýrských sítí	12
3.4	Podrobný geotechnický průzkum	14
4	Členění stavby (jednotlivých částí stavby)	14
5	Přehled budoucích vlastníků a správců	15
5.1	Seznam známých nebo předpokládaných právnických a fyzických osob, které převezmou jednotlivé stavební objekty po jejich ukončení do vlastnictví, které je budou spravovat	15
5.2	Způsob užívání jednotlivých objektů staveb	15
6	Souhrnný technický popis stavby	15
6.1	Pozemní komunikace	15
6.1.1	Výčet a označení jednotlivých pozemních komunikací stavby	15
6.1.2	základní charakteristiky příslušných pozemních komunikací .	16
6.2	Odvodnění pozemní komunikace	20
6.3	Dopravní značení	21
6.4	Obslužná zařízení, veřejná parkoviště, únikové zóny a protihlukové clony	21

7	<i>Zásah stavby do území</i>	21
7.1	<i>bourací práce</i>	21
7.1.1	<i>Varianta č. 1</i>	21
7.1.2	<i>Varianta č. 2</i>	21
7.1.3	<i>Varianta č. 3</i>	21
7.1.4	<i>Varianta č. 4</i>	21
7.1.5	<i>Varianta č. 5</i>	22
8	<i>Další požadavky</i>	22
8.1	<i>Osoby s omezenou schopností pohybu a orientace:</i>	22
8.2	<i>Požárně bezpečnostní řešení</i>	22
9	<i>Závěr</i>	22
9.1	<i>Shrnutí základních informací jednotlivých variant</i>	22
9.1.1	<i>Varianta č. 1</i>	22
9.1.2	<i>Varianta č. 2</i>	22
9.1.3	<i>Varianta č. 3</i>	23
9.1.4	<i>Varianta č. 4</i>	23
9.1.5	<i>Varianta č. 5</i>	23
9.2	<i>Posouzení</i>	24

1 Identifikační údaje

1.1 Označení stavby

Název stavby: Napojení průmyslové zóny Lázně Bohdaneč
Místo stavby: Lázně Bohdaneč, Rybitví
Kraj: Pardubický
Katastrální území: Lázně Bohdaneč, Rybitví
Druh stavby: novostavba

1.2 Objednatel stavby

město Lázně Bohdaneč

1.3 Zhotovitel projektové dokumentace

Tlustošová Markéta
Štefánikova 498
Lázně Bohdaneč, 533 41

2 Základní údaje o stavbě

Napojení průmyslové zóny je řešeno v pěti variantách různým směrem od předmětné lokality, vždy s návrhem dvou nových tras cyklostezek směrem na obec Rybitví (cyklostezka trasa „A“) a s napojením na stávající cyklostezku Lázně Bohdaneč – Pardubice (cyklostezka trasa „B“).

2.1 Stručný popis návrhu stavby, její funkce, význam a umístění

2.1.1 Varianta č. 1

Trasa „A“, Cyklostezka – trasa „A“ a trasa „B“

řeší napojení nové komunikace navržené kategorie S7,5 s návrhovou rychlostí 70 km/h.

Začátek úseku trasy „A“ je na stávající místní komunikaci v jižní části průmyslové zóny. Je vedena směrem na jih o předmětné lokality a je ukončena na stávající komunikaci III/322 25, která spojuje obec Černá u Bohdanče a Rybitví. Tato varianta je vedena ve volném prostoru mezi obcemi Lázně Bohdaneč, Rybitví a Černá u Bohdanče. Celková délka navržené trasy „A“ je 1,01839 km.

V souběhu s touto trasou „A“ je po její levé straně navržena cyklostezka trasa „A“, která se odpojuje směrem k jihovýchodu k obci Rybitví (část V Kocmoudě), kde bude ukončena - napojena na stávající místní komunikaci obce. Celková délka cyklostezky je 0,76303 km.

Cyklostezka trasa „B“ je napojena vně severozápadní části vojenského areálu a východní části areálu firmy Ekorex spol.s.r.o. Trasa začíná na konci tohoto prostoru, ve vzdálenosti 88,0 m od stávající místní komunikace. Je vedena směrem na severovýchod, dále se stáčí k severu, na konci úseku se napojuje na stávající cyklostezku, která vede v souběhu hlavní komunikace I/36 Lázně Bohdaneč – Pardubice. V části vede po stávajících betonových panelech, které jsou pozůstatkem sovětské armády, která tuto část města v minulých letech obývala. Celková délka cyklostezky je 0,45959 km.

Prostor mezi stávajícím oplocením obou firem je v současné době využíván pro parkovací stání bez jakéhokoliv uspořádání a dopravního značení. V této variantě je provedena demolice stávající plochy ze zámkové dlažby a provedení nové skladby jako plochy pojezdové v celé šířce i délce ohraničené zástavbou. Nadále je počítáno s využitím prostoru pro parkování pro osobní automobily s kapacitou 14 parkovacích míst po jedné straně prostoru a s pohybem cyklistů po druhé straně proluky. Bezpečnost cyklistů a parkování vozidel je zajištěno vodorovným značením.

Orientační cena této navržené varianty včetně cyklostezek „A“ a „B“ je 16 990 029,28 mil Kč včetně DPH. Viz orientační rozpočet stavby A. 3.1.

Směrové řešení, začátek a konec úseku viz situace výkres č. B. 4.1.

2.1.2 *Varianta č. 2*

Trasa „B“, Cyklostezka – trasa „A“ a trasa „B“

řeší napojení nové komunikace navržené kategorie S7,5 s návrhovou rychlostí 60 km/h.

Začátek úseku trasy „B“ je na stávající místní komunikaci v jižní části průmyslové zóny v Lázních Bohdanči. Navržená trasa směřuje na východ od předmětné lokality a je napojena na stávající silnici první třídy I/36, v místě před obcí Rybitví. Napojení trasy na tuto komunikaci je provedeno přes stávající cyklostezku jdoucí v souběhu se silnicí I/36. Celková délka navržené trasy „B“ je 1,68448 km.

V místě napojení trasy „B“ je po její pravé straně navržena cyklostezka trasa „A“, která se odpojuje směrem na jihovýchod k obci Rybitví (část V Kocmoudě), kde je napojena na stávající místní komunikaci obce. Celková délka cyklostezky je 0,76196 km.

Cyklostezka trasa „B“ je napojena vně severozápadní části vojenského areálu a východní části areálu firmy Ekorex spol.s.r.o. Trasa začíná v prostoru mezi těmito areály ve vzdálenosti 44,46 m od stávající místní komunikace. Je vedena směrem na severovýchod, dále se stáčí k severu, kde se napojuje na stávající cyklostezku jdoucí v souběhu se silnicí I/36 Lázně Bohdaneč – Pardubice. Prostor mezi stávajícím oplocením obou firem je v současné době využíván pro parkovací stání bez jakéhokoliv uspořádání a dopravního značení. Navržená cyklostezka vede v části po stávajících betonových panelech, které jsou pozůstatkem sovětské armády, která tuto část města v minulých letech obývala. V navržené variantě je provedena demolice stávající plochy ze zámkové dlažby a provedení nové sklady jako plochy pojezdové, v celkové délce 24 m s napojením na stávající asfaltovou plochu. V této variantě není v tomto prostoru řešena možnost parkování. Celková délka cyklostezky je 0,5 km.

Orientační cena této navržené varianty včetně cyklostezek „A“ a „B“ je 29 384 183,17 mil Kč včetně DPH. Viz orientační rozpočet stavby A. 3.2.

Směrové řešení, začátek a konec úseku viz situace výkres č. B. 5.1.

2.1.3 Varianta č. 3

Trasa „C“, Cyklostezka – trasa „A“ a trasa „B“

řeší napojení nové komunikace navržené kategorie S7,5 s návrhovou rychlostí 40 km/h.

Napojení trasy „C“, je řešeno pomocí přímého úseku silnice v délce 72,98 m, na který je navržená trasa napojena pod úhlem 99°. Tento přímý úsek po odbočení nové komunikace, vytváří možnost odstavné plochy nebo možnost případného otočení nákladního vozidla. Přímý úsek se napojuje na stávající místní komunikaci v jižní části průmyslové zóny v LB, resp. pokračuje ve stejném směru místní komunikace. V místě odbočení navržené komunikace je z důvodu nedostatečného prostoru a zajištění bezpečnosti okolních staveb po obou stranách komunikace navrženo vybudování ochranných opěrných betonových zídek. Navržená trasa „C“ je vedena směrem na severovýchod od města Lázně Bohdaneč a konec úseku je napojen na stávající silnici první třídy I/36, která spojuje město L. Bohdaneč a Pardubice. Napojení na tuto silnici první třídy je provedeno přes stávající cyklostezku a trasu horkovodu, která je vedena nad úrovní rostlého terénu. Tato varianta je umístěna v souběhu s vysokým vedením elektrického napětí 110 kV (2 linky na jednom podpěrném bodě), které je vedeno mezi Elektrárnou Opatovice a rozvodnou Opočíněk s dodržáním odstupných vzdáleností dle zákona č. 458/2000 Sb. §46 Ochranná pásma elektrických zařízení. Celková délka navržené trasy „C“ je 0,61678 km.

Začátek Cyklostezky trasy „A“, je navržen ve stejném místě napojení jako trasa „C“ v souběhu při pravé části přímého připojovacího úseku. Cyklostezka se odpojuje směrem na jihovýchod k obci Rybitví (část V Kocmoudě), kde je napojena na stávající místní komunikaci obce. Celková délka cyklostezky je 0,75709 km.

Cyklostezka trasa „B“ je napojena vně severozápadní části vojenského areálu a východní části areálu firmy Ekorex spol.s.r.o. Trasa začíná na konci tohoto prostoru ve vzdálenosti 88 m od stávající komunikace. Je vedena směrem na severovýchod, kde se napojuje na stávající cyklostezku jdoucí v souběhu I/36 LB – Pardubice. Prostor mezi stávajícím oplocením obou firem je v současné době využíván pro parkovací stání bez jakéhokoliv uspořádání a dopravního značení. Navržená cyklostezka vede v části po stávajících betonových panelech, které jsou pozůstatkem sovětské armády, která tuto část města v minulých letech obývala. V navržené variantě je provedena demolice stávající plochy ze zámkové dlažby a provedení nové plochy jako plochy pojezdové. Nadále je počítáno s využitím prostoru po obou stranách proluky s kapacitou 18 parkovacích míst pro osobní automobily. Bezpečnost cyklistů a parkování vozidel je zajištěno vodorovným značením. Celková délka cyklostezky je 0,45571 km.

Orientační cena této navržené varianty včetně cyklostezek „A“ a „B“ je 15 590 426,96 mil Kč včetně DPH. Viz orientační rozpočet stavby A. 3.3.

Směrové řešení, začátek a konec úseku viz situace výkres č. B. 6.1.

2.1.4 Varianta č. 4;

Trasa „D“, Cyklostezka – trasa „A“ a trasa „B“

řeší napojení nové komunikace navržené kategorie S7,5 s návrhovou rychlostí 30 km/h.

Začátek trasy „D“ resp. napojení je řešeno pomocí přímého úseku silnice v délce 100,0 m, na který je trasa „D“ napojena pod úhlem 97°. Tento úsek po odbočení komunikace vytváří možnost odstavné plochy, případného otočení nákladního vozidla. Napojuje se na stávající místní komunikaci v jižní části předmětné lokality, resp. pokračuje, ve stejném směru stávající místní komunikace. Navržená komunikace odbočuje až za stávajícím objektem. Je vedena směrem na severovýchod od města Lázně Bohdaneč a konec úseku je napojen na stávající silnici první třídy I/36, která spojuje město LB a Pardubice. Napojení na tuto silnici první třídy je provedeno přes stávající cyklostezku a trasu horkovodu, která je vedena po povrchu. Tato varianta kopíruje stávající oplocení vojenského areálu. V úseku 0,200 a 0,300 km vede přes vodní plochu, což přináší navýšení nemalých finančních prostředků na úpravu zemní pláně a samotného provádění stavby. Dochází zde k závozu vodní plochy. Tato úprava nebyla zahrnuta do rozpočtu této studie. V polovině trasy je stočena k severu a je vedena po stávajících betonových panelech. V poslední části je navržena v souběhu s cyklistickou stezkou trasou „B“. Celková délka navržené trasy „D“ je 0,67371 km.

Začátek Cyklostezky trasy „A“, je navržen ve stejném místě napojení jako trasa „D“ v souběhu při pravé části přímého úseku. Dále se odpojuje směrem na jihovýchod k obci Rybitví (část V Kocmoudě), kde je napojena na stávající místní komunikaci obce. Celková délka cyklostezky je 0,75080 km.

Cyklostezka trasa „B“ je napojena vně severozápadní části vojenského areálu a východní části areálu firmy Ekorex spol.s.r.o. Trasa začíná v prostoru mezi těmito areály ve vzdálenosti 44,46 m od stávající komunikace. Je vedena směrem na severovýchod, kde se napojuje na stávající cyklostezku jdoucí v souběhu s komunikací I/36 LB – Pardubice. Prostor mezi stávajícím oplocením obou firem je v současné době využíván pro parkovací stání bez jakéhokoliv uspořádání a dopravního značení. Navržená cyklostezka vede v části po stávajících betonových panelech, které jsou pozůstatkem sovětské armády, která tuto část města v minulých letech obývala. V navržené variantě je provedena demolice stávající plochy ze zámkové dlažby včetně plochy asfaltové. Tento prostor bude nahrazen novou skladbou z betonové zámkové dlažby jakožto pojezdová plocha v celé šířce mezi objekty a celkové délce 44,46 m. Nadále je počítáno s využitím prostoru po obou stranách proluky s kapacitou 11 parkovacích míst pro osobní automobil. Přehledné parkování vozidel je zajištěno vodorovným značením. Celková délka cyklostezky je 0,49391 km.

Orientační cena této navržené varianty včetně cyklostezek „A“ a „B“ je 18 575 043,73 mil Kč včetně DPH. Viz orientační rozpočet stavby A. 3.4.

Směrové řešení, začátek a konec úseku viz situace výkres č. B. 7.1.

2.1.5 *Varianta č. 5*

Trasa „E“, Cyklostezka – trasa „A“ a trasa „B“

řeší napojení nové komunikace v úseku 0,000 – 0,050 km a v úseku 0,118 – 0,77171 navržené kategorie S7,5 s návrhovou rychlostí 30 km/h a v úseku 0,050 – 0,118 km navržené kategorie S6,5 s návrhovou rychlostí 30 km/h.

Trasa „E“ je vedena prolukou mezi severozápadní části vojenského areálu a východní části areálu firmy Ekorex spol.s.r.o. Prostor mezi stávajícím oplocením obou firem je v současné době využíván pro parkovací stání bez jakéhokoliv uspořádání a dopravního značení. Délka tohoto volného prostoru je od stávající místní komunikace cca 88 m, šířka je proměnlivá od 10,5 – 15,0 m. Z důvodu proměnlivé šířky a pevně stanoveného volného prostoru stávajícím oplocením a v části také stávajícími budovami, je část trasy navržena v kategorii S6,5. Začátek trasy je v místě stávající asfaltové plochy. Trasa je vedena směrem na východ, kde dále po pravé straně kopíruje oplocení vojenského areálu. Na 0,118 km je na trasu napojena cyklostezka „B“, která se dále odklání na sever a je vedena samostatně. Navržená trasa „E“ dále pokračuje směrem na severovýchod od města Lázně Bohdaneč a konec úseku je napojen na stávající silnici první třídy I/36, která spojuje město LB a Pardubice. Napojení na tuto silnici první třídy je provedeno přes stávající cyklostezku a trasu horkovodu, která je vedena po povrchu. Tato trasa se kříží s vedením elektrického napětí 110 kV (2 linky na jednom podpěrném bodě), které je vedeno mezi Elektrárnou Opatovice a rozvodnou Opočíněk s dodržáním odstupných vzdáleností. Celková délka navržené trasy „E“ je 0,77171 km. Celková délka navržené cyklostezky „B“ je 0,400 km.

Začátek Cyklostezky trasy „A“, je navržen ve stejném místě napojení jako obratiště s odstavňovou plochou pro pět nákladních automobilů, je oválného tvaru. Je situováno při pravé straně cyklostezky. Cyklostezka dále pokračuje směrem na jihovýchod k obci Rybitví (část V Kocmoudě), kde je napojena na stávající místní komunikaci obce. Celková délka cyklostezky je 0,75810 km.

V navržené variantě je provedena demolice stávající plochy ze zámkové dlažby a provedení nové sklady jako plochy pojezdové a to v místech okolo komunikace s napojením na stávající asfaltovou plochu.

Orientační cena této navržené varianty včetně cyklostezek „A“ a „B“ je 15 918 276,49 mil Kč včetně DPH. Viz orientační rozpočet stavby A. 3.5.

Směrové řešení, začátek a konec úseku viz situace výkres č. B. 8.1.

2.2 Předpokládaný průběh stavby zahájení, etapizace a uvádění do provozu, dokončení stavby

Celou stavbu bude možné provádět bez výraznějšího omezení veřejného provozu, neboť její větší část se nachází v nezastavěném území. Po celou dobu stavby bude zajištěna dopravní obslužnost města. Provoz na stávající silnici I/36 a III/322 25 bude regulován zejména při výstavbě vlastních napojení na stávající silnici.

Konkrétní lhůty a termíny výstavby vyplynou z nabídkového řízení a finančních možností investora akce.

2.3 Vazby na regulační plány, územní plán, případně územně plánovací informace a na územní rozhodnutí nebo územní souhlas včetně plnění jeho podmínek (je-li vydán)

Navržená stavba byla částečně zahrnuta do územního plánu města Lázně Bohdaneč.

2.4 Stručná charakteristika území a jeho dosavadní využití

Jednotlivé trasy prochází přes ornou půdu a lesní pozemky. Návrhy tras byly voleny tak, aby co nejvíce kopírovaly stávající lesní nebo polní cesty.

Výpis všech pozemků jednotlivých tras pro všechny varianty napojení s dosavadním způsobem využití je uveden v dokladové části C. 1.

V dotčeném území se nenachází žádná nemovitá kulturní památka evidovaná v Ústředním seznamu kulturních památek ČR.

2.5 Vliv technického řešení stavby a jejího provozu na krajinu, zdraví a životní prostředí

Studie je navržena v souladu s příslušnými normami a předpisy tak, aby výsledné dílo svými parametry odpovídalo významu předmětné komunikace a jeho užívání bylo na technické úrovni dané doby. Stavba přinese zkvalitnění jízdy s ohledem na bezpečnost, plynulost, rychlost i pohodlí motoristické veřejnosti. Především dojde k částečnému odstranění nepříznivého dopadu provozu tranzitní dopravy přes centrum města a obytné zóny, přes kterou je v současné době doprava vedena. Vybudováním některé z uvedených variant dojde ke zlepšení životního prostředí v obytné části obce a zároveň její dopravní obslužnosti, neboť komunikace bude využívána nejen tranzitní dopravou, ale i dopravou osobních automobilů a cyklistů.

Vliv stavby na životní prostředí bude minimálně kompenzován a to zejména v části lesních pozemků, kde dojde ke kácení lesního porostu a mimo lesní zeleně, a to novou výsadbou dřevin a křovin na svazích zemního tělesa. V místě vykácení lesního porostu bude po stavbě a biologické rekultivaci vysazen nový lesní porost. Vegetační úpravy nejsou součástí této studie. Při stavbě bude respektován zákon č.17/1992 Sb. O životním prostředí.

V rámci této studie nebyla zpracována hluková ani rozptylová studie, podle níž by bylo zřejmé, zda je či není nutné navrhovat zvláštní opatření na eliminaci škodlivin ze silničního provozu. V dalším stupni projektové dokumentace bude provedeno měření hluku a výsledky budou porovnány se zákonem č. 502/2000 Sb. O ochraně zdraví před nepříznivými účinky hluku a vibrací.

2.6 Celkový dopad stavby na dotčené území a navrhovaná opatření vztahy na dosavadní využití území, vztahy na ostatní plánované stavby v zájmovém území, změny staveb dotčených navrhovanou stavbou.

Během stavby musí zhotovitel stavby volit takovou technologii provádění (používání těžkých mechanismů při těžbě zeminy, při hutnění atd.), aby nedošlo k porušení stávajícího stavu staveb a zařízení v okolí staveniště ani v jeho obvodu při křížení inženýrských sítí.

Veškerý stavební odpad vzniklý při stavbě, včetně případné nevhodné zeminy z výkopů bude zlikvidován dle Zákona č. 185/2001 Sb., o odpadech.

V případě nakládání s chemickými látkami je nutné plnit obecné podmínky dle zákona č. 157/1998 Sb. o chemických látkách a chemických přípravcích a zákona č. 352/1999 Sb., kterým se mění zákon č. 157/1998 Sb.

Při realizaci stavby nesmí dojít ke znečištění povrchových a podzemních vod látkami škodlivými vodám – ropné látky, nátěrové hmoty apod. Na stavbě musí být prostředky pro likvidaci případné havárie.

Odvodňovací systém komunikace musí zajistit zachycení splavenin (posypového materiálu). Správce komunikace musí zajistit správnou funkci těchto zařízení.

Pozemky určené k plnění funkcí lesa nebudou sloužit pro deponie a ukládání stavebního materiálu. Předpokládaný zábor potřebný pro provedení stavby bude v terénu řádně vytýčen a viditelně vyznačen na základě vyššího stupně projektové dokumentace.

Před stavebním řízením požádá investor příslušný orgán státní správy lesů o souhlas k odnětí pozemku z pozemků určených k plnění funkcí lesa.

Kácení veškerých stromů bude provedeno v době vegetačního klidu.

Na okolní pozemky, sousedící se stavbou, musí být umožněn přístup během stavby pro možnost jejich obdělávání. Zemní práce, včetně citlivého provedení skrývky ornice, je nutné provádět v souladu se stavem vegetace na pozemcích a dle dohody s nájemci a vlastníky zemědělských pozemků. Zahájení prací je nutné nájemcům i vlastníkům pozemků oznámit nejméně 1 rok předem vzhledem ke snížení výše škod na vegetaci.

3 Přehled výchozích podkladů a průzkumů

3.1 Mapové podklady, zaměření území

Polohopisné a výškopisné zaměření bylo získáno a následně použito v digitální podobě u Zeměměřičského úřadu.

Podkladem pro zjištění průběhu jednotlivých inženýrských sítí bylo použito zaměření firmy Geovap a.s. Pardubice, zapůjčené městem Lázně Bohdaneč.

3.2 Dopravní údaje:

Pro návrh konstrukce vozovek byl proveden vlastní průzkum v průmyslové zóně u jednotlivých firem. Dle získaných informací byla dle TP 170 - Katalog vozovek pozemních komunikací navržena skladba vozovky. Pro návrh komunikace je počítáno s katalogovým číslem vozovky D1-N-1- IV-PIII. Třída dopravního zatížení IV, úroveň porušení D1, TNV 101-500 vozidel/den. Modul přetvárnosti $E_{def2} = 45$ MPa na pláni. Zatřídění mírně namrzavé až namrzavé.

Pro cyklostezku je počítáno s Katalogovým číslem vozovky D2-N-3-IV-PIII.

3.3 Průzkum inženýrských sítí

Při výstavbě plánovaných tras dojde ke křížení některých inženýrských sítí.

Ke křížení horkovodu dochází v místě:

Cyklostezky „B“	v místě napojení na stávající cyklostezku;
Trasy „B“	na cca 1,200 km trasy;
Trasy „C“	na konci úseku v místě napojení na silnici I/36;
Trasy „D“	na konci úseku v místě napojení na silnici I/36;
Trasy „E“	na konci úseku v místě napojení na silnici I/36.

Na základě oznámení záměru EOPu a jeho vyjádření, bude zpracována PD přeložky, která bude řešit její způsob provedení. Přeložka bude provedena dle zákona č. 458/2000 Sb.

Před zahájením realizace přeložky musí být uzavřena písemná smlouva o realizaci přeložky mezi investorem stavby a Elektrárny Opatovice, a.s. (dále jen EOP), která bude specifikovat podrobnosti jejího provedení. Potrubí bude uloženo pod úroveň rostlého terénu, či bude proveden tzv. most. V případě, že bude potrubí uloženo pod úroveň rostlého terénu, bude muset být tento způsob proveden v celkovém úseku od tzv. pevného bodu na potrubí k dalšímu pevnému bodu, což je vzdálenost cca 100 – 120 m. Oba způsoby představují nemalé navýšení finančních prostředků celkové ceny.

Realizace veškerých přeložek, které mají dopad na dodávku tepla, musí být provedena v mimo topném období, tj. vždy v období červen-srpen.



Obrázek č. 1 Příklad přeložky horkovodu, vytvoření tzv. mostu.

Ke střetu s plynovodem dochází v místě:

Cyklostezky „A“	na cca 0,350 km trasy;
Trasy „A“	na cca 0,400 km trasy;
Trasy „B“	na cca 0,300 km trasy;
Trasy „C“	na konci úseku v místě napojení na silnici I/36;
Trasy „E“	na konci úseku v místě napojení na silnici I/36.

Ke křížení vodovodu dochází v místě:

Cyklostezky „B“	v místě napojení na stávající cyklostezku;
Trasy „B“	na konci úseku v místě napojení na silnici I/36;
Trasy „C“	na konci úseku v místě napojení na silnici I/36;
Trasy „D“	na konci úseku v místě napojení na silnici I/36;
Trasy „E“	na konci úseku v místě napojení na silnici I/36.

Ke křížení kanalizace dochází v místě:

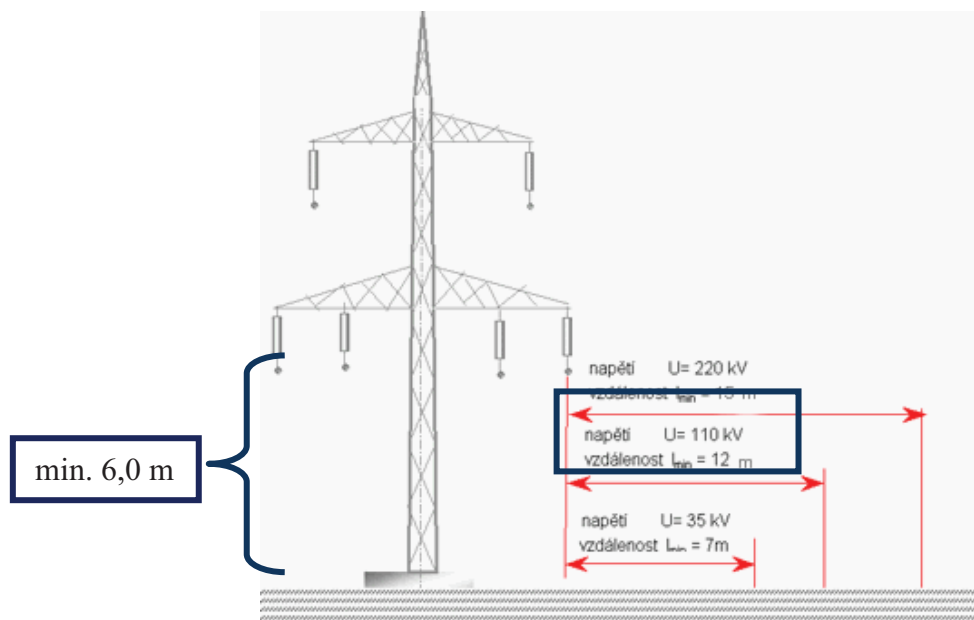
Cyklostezky „A“	v místě začátku úseku;
Trasy „A“	v místě začátku úseku;
Trasy „B“	v místě začátku úseku;
Trasy „C“	v místě začátku úseku;
Trasy „D“	v místě začátku úseku.

U sítí, u nichž prokazatelně dojde k dotčení stavbou komunikace, musí být příslušnými správci provedeno vytyčení v terénu, případně získány digitální podklady.

Ty inženýrské sítě, které budou stavbou dotčeny, budou zahrnuty do stavby jako vyvolané investice a budou řešeny v rámci samostatných stavebních objektů. Před vlastní stavbou je nutné veškeré inženýrské sítě opět vytyčit a určit jejich skutečnou

polohu. Přeložky jednotlivých inženýrských sítí nejsou zahrnuty v orientačním rozpočtu této studie.

U sítí, u nichž se nepředpokládají úpravy, musí být zajištěna jejich ochrana před poškozením. Jakékoliv práce v ochranném pásmu inženýrských sítí je nutné projednat s jejich správci.



Obrázek č. 2 Ochranná pásma elektrického vedení.

3.4 Podrobný geotechnický průzkum

Není součástí této studie.

Ve studii je počítáno s příznivými podmínkami pro vybudování zemního tělesa komunikace. Bilance zemních prací je uvedena pouze orientační v příloze A3 – orientační rozpočet stavby, vždy u jednotlivých variant samostatně.

4 Členění stavby (jednotlivých částí stavby)

V tomto stupni PD nebylo řešeno.

5 Přehled budoucích vlastníků a správců

5.1 Seznam známých nebo předpokládaných právnických a fyzických osob, které převezmou jednotlivé stavební objekty po jejich ukončení do vlastnictví, které je budou spravovat

<i>správce</i>	<i>Stavební objekt</i>
Městský úřad Lázně Bohdaneč/ Rybitví	Navržená trasa „A, B, C, D, E“
Městský úřad Lázně Bohdaneč/ Rybitví	Cyklostezka trasa „A“
Městský úřad Lázně Bohdaneč/ Rybitví	Cyklostezka trasa „B“

5.2 Způsob užívání jednotlivých objektů staveb

Správci nebo vlastníci jednotlivých stavebních objektů jsou povinni je spravovat v souladu s jejich charakteristikou i příslušnými předpisy a dbát o to, aby jejich stav odpovídal požadavkům na jejich provoz a neohrožoval provoz a užívání ostatních stavebních objektů.

Během stavby bude veden provoz po částech některých stavebních objektů budovaných nebo již vybudovaných a následným vlastníkům ještě nepředaných.

6 Souhrnný technický popis stavby

6.1 Pozemní komunikace

6.1.1 Výčet a označení jednotlivých pozemních komunikací stavby

Varianta napojení č. 1

TRASA „A“;

Cyklostezka - Trasa „A“;

Cyklostezka - Trasa „B“.

Varianta napojení č. 2

TRASA „B“;

Cyklostezka - Trasa „A“;

Cyklostezka - Trasa „B“.

Varianta napojení č. 3

TRASA „C“;

Cyklostezka - Trasa „A“;

Cyklostezka - Trasa „B“.

Varianta napojení č. 4

TRASA „D“;

Cyklostezka - Trasa „A“;

Cyklostezka - Trasa „B“.

Varianta napojení č. 5

TRASA „E“;

Cyklostezka - Trasa „A“;

Cyklostezka - Trasa „B“.

Umístění viz přehledná situace všech variant, výkres č. B2.4.

6.1.2 základní charakteristiky příslušných pozemních komunikací

Varianta č. 1

Trasa „A“, Cyklostezka – trasa „A“ a trasa „B“

Trasa „A“ je v celé délce vedena v extravilánu a je navržena v kategorii S 7,5/70. Délka navržené komunikace je 1,01839 km. Šířka zpevnění komunikace je 6,50 m, tj. jízdní pruhy 2 x 3,25 m včetně vodičích proužků. Nezpevněné krajnice jsou široké 0,5 m. Je navržena ze štěrkodrti 0-32 tl. 100 mm.

Příčný sklon komunikace je navržen se střežovitým spádem 2,5%. Klopení vozovky je kolem osy komunikace.

Směrové oblouky jsou na této komunikaci navrženy tři.

Podélný profil navržené silnice je dán potřebou napojení na začátku úseku na stávající místní komunikaci v Lázních Bohdaneč a na konci úseku na silnici III/322 25. Na komunikaci jsou navrženy dva výškové oblouky odpovídající návrhové rychlosti $V_n=70$ km/h. Součástí návrhu silnice jsou tři trubní propustky.

Cyklostezka Trasa „A“ je vedena v celé délce extravilánu. Cílem návrhu bylo kopírování stávající polní cesty. Délka navržené cyklostezky je 0,76303 km. Šířka zpevnění komunikace je 3,0 m, tj. jízdní pruhy 2 x 1,5 m. Nezpevněné krajnice jsou široké 0,25 m. V potřebném místě v závislosti na návrhové rychlosti cyklistů a poloměru oblouku dochází k rozšíření jízdního pruhu. Je navržena ze štěrkodrti 0 - 32 tl. 100 mm.

Příčný sklon je s jednostranným spádem 2,5% po celé délce trasy.

Směrových oblouků je na této stezce navrženo celkem pět.

Podélný profil navržené cyklotrasy „A“ je dán potřebou napojení na začátku úseku na stávající místní komunikaci v Lázních Bohdaneč a na konci úseku na místní komunikaci v obci Rybitví. Na této trase jsou navrženy dva výškové oblouky. Součástí návrhu cyklostezky je jeden trubní propustek.

Cyklostezka Trasa „B“ je vedena v celé délce extravilánu. Cílem návrhu bylo kopírování stávající lesní cesty a betonových panelů. Délka navržené cyklostezky je 0,45959 km. Šířka zpevnění komunikace je 3,0 m, tj. jízdní pruhy 2 x 1,5 m. Nezpevněné krajnice jsou široké 0,50 m. Je navržena ze štěrkodrti 0-32 tl. 100 mm.

Příčný sklon je s jednostranným spádem 2,5% po celé délce trasy.

Celkem jsou navrženy tři směrové oblouky.

Podélný profil navržené cyklotrasy „B“ je dán potřebou napojení na začátku úseku na pojezdovou plochu mezi stávající zástavbou v Lázních Bohdanči a na konci úseku napojením na stávající cyklostezku spojující město Lázně Bohdaneč a Pardubice.

Na této trase jsou navrženy dva výškové oblouky. Součástí návrhu cyklostezky jsou tři trubní propustky.

Varianta č. 2

Trasa „B“, Cyklostezka – trasa „A“ a trasa „B“

Trasa „B“ je v celé délce vedena v extravilánu a je navržena v kategorii S 7,5/60. Délka navržené komunikace je 1,68448 km. Šířka zpevnění komunikace je 6,50 m, tj. jízdní pruhy 2 x 3,25 m včetně vodících proužků. Nezpevněné krajnice jsou široké 0,5 m. Je navržena ze štěrkodrti 0-32 tl. 100 mm.

Příčný sklon komunikace je navržen se střešovitým spádem 2,5%. Klopení vozovky je kolem osy komunikace.

Směrové oblouky jsou na této komunikaci navrženy celkem čtyři.

Podélný profil navržené silnice je dán potřebou napojení na začátku úseku nastávající místní komunikaci v Lázních Bohdaneč a na konci úseku na silnici III/322 25. Na této trase jsou navrženy dva výškové oblouky odpovídající návrhové rychlosti $V_n = 60$ km/h. Součástí návrhu silnice jsou tři trubní propustky.

Cyklostezka Trasa „A“ je vedena v celé délce extravilánu. Délka navržené cyklostezky je 0,76196 km. Šířka zpevnění komunikace je 3,0 m, tj. jízdní pruhy 2 x 1,5 m. Nezpevněné krajnice jsou široké 0,50 m. Je navržena ze štěrkodrti 0-32 tl. 100 mm. Cílem návrhu bylo kopírování stávající polní cesty.

Příčný sklon je s jednostranným spádem 2,5% po celé délce trasy.

Směrových oblouků je na této stezce navrženo celkem pět.

Podélný profil navržené cyklotrasy „A“ je dán potřebou napojení na začátku úseku na stávající místní komunikaci v Lázních Bohdaneč a na konci úseku na místní komunikaci v obci Rybitví. Na této trase jsou navrženy dva výškové oblouky. Součástí návrhu cyklostezky je jeden trubní propustek.

Cyklostezka Trasa „B“ je vedena v prvních cca 45,0 m v intravilánu a ve zbytku své délky v extravilánu. Délka navržené cyklostezky je 0,500 km. Šířka zpevnění komunikace je 3,0 m, tj. jízdní pruhy 2 x 1,5 m. Nezpevněné krajnice jsou široké 0,50 m. Je navržena ze štěrkodrti 0-32 tl. 100 mm. Cílem návrhu bylo kopírování stávající lesní cesty a betonových panelů.

Příčný sklon je s jednostranným spádem 2,5% po celé délce trasy.

Celkem jsou navrženy tři směrové oblouky.

Podélný profil navržené cyklotrasy „B“ je dán potřebou napojení na začátku úseku na pojezdovou plochu mezi stávající zástavbou v Lázních Bohdaneč a na konci úseku napojením na stávající cyklostezku spojující město Lázně Bohdaneč a Pardubice. Na této trase jsou navrženy dva výškové oblouky. Součástí návrhu cyklostezky jsou tři trubní propustky.

Varianta č. 3

Trasa „C“, Cyklostezka – trasa „A“ a trasa „B“

Trasa „C“ je v celé délce vedena v extravilánu a je navržena v kategorii S 7,5/40. Délka navržené komunikace je 0,61678 km. Šířka zpevnění komunikace je 6,50 m, tj. jízdní pruhy 2 x 3,25 m včetně vodičích proužků. Nezpevněné krajnice jsou široké 0,5 m. Je navržena ze štěrkodrti 0-32 tl. 100 mm.

Příčný sklon komunikace je navržen se střechovitým spádem 2,5%. Klopení vozovky je kolem osy komunikace.

Směrové oblouky jsou na této komunikaci navrženy celkem tři.

Podélný profil navržené silnice je dán potřebou napojení na začátku úseku na stávající místní komunikaci v Lázních Bohdaneč a na konci úseku na silnici I/36. Na této trase je navržen jeden výškový, resp. vypuklý oblouk. Součástí návrhu silnice je jeden trubní propustek.

Cyklostezka Trasa „A“ je vedena v celé délce extravilánu. Cílem návrhu bylo kopírování stávající polní cesty. Délka navržené cyklostezky je 0,75709 km. Šířka zpevnění komunikace je 3,0 m, tj. jízdní pruhy 2 x 1,5 m. Nezpevněné krajnice jsou široké 0,50 m. Je navržena ze štěrkodrti 0-32 tl. 100 mm.

Příčný sklon je s jednostranným spádem 2,5% po celé délce trasy.

Směrových oblouků je na této stezce navrženo celkem pět.

Podélný profil navržené cyklotrasy „A“ je dán potřebou napojení na začátku úseku na stávající místní komunikaci v Lázních Bohdaneč a na konci úseku na místní komunikaci v obci Rybitví. Na této trase jsou navrženy dva výškové oblouky.

Součástí návrhu cyklostezky je jeden trubní propustek.

Cyklostezka Trasa „B“ je vedena v celé své délce v extravilánu. Cílem návrhu bylo kopírování stávající lesní cesty a betonových panelů. Délka navržené cyklostezky je 0,45571 km. Šířka zpevnění komunikace je 3,0 m, tj. jízdní pruhy 2 x 1,5 m. Nezpevněné krajnice jsou široké 0,50 m. Je navržena ze štěrkodrti 0-32 tl. 100 mm.

Příčný sklon je s jednostranným spádem 2,5% po celé délce trasy.

Celkem jsou navrženy tři směrové oblouky.

Podélný profil navržené cyklotrasy „B“ je dán potřebou napojení na začátku úseku na pojezdovou plochu mezi stávající zástavbou v Lázních Bohdaneč a na konci úseku napojením na stávající cyklostezku spojující město Lázně Bohdaneč a Pardubice. Na této trase jsou navrženy dva výškové oblouky. Součástí návrhu cyklostezky jsou dva trubní propustky.

Varianta č. 4

Trasa „D“, Cyklostezka – trasa „A“ a trasa „B“

Trasa „D“ je v celé délce vedena v extravilánu a je navržena v kategorii S 7,5/30. Délka navržené komunikace je 0,67371 km. Šířka zpevnění komunikace je 6,50 m, tj. jízdní pruhy 2 x 3,25 m včetně vodičích proužků. Nezpevněné krajnice jsou široké 0,5 m. Je navržena ze štěrkodrti 0-32 tl. 100 mm. V potřebném místě v závislosti na

návrhové rychlosti a poloměru oblouku dochází k rozšíření jízdního pruhu a krajnice.

Příčný sklon komunikace je navržen se střežovitým spádem 2,5%. Klopení vozovky je kolem osy komunikace.

Směrové oblouky jsou na této komunikaci navrženy celkem čtyři.

Podélný profil navržené silnice je dán potřebou napojení na začátku úseku na stávající místní komunikaci v Lázních Bohdaneč a na konci úseku na silnici I/36. Na této trase byly navrženy dva výškové oblouky. Součástí návrhu silnice jsou dva trubní propustky.

Cyklostezka Trasa „A“ je vedena v celé délce extravilánu. Cílem návrhu bylo kopírování stávající polní cesty. Délka navržené cyklostezky je 0,75080 km. Šířka zpevnění komunikace je 3,0 m, tj. jízdní pruhy 2 x 1,5 m. Nezpevněné krajnice jsou široké 0,50 m. Je navržena ze štěrkodrti 0-32 tl. 100 mm.

Příčný sklon je s jednostranným spádem 2,5% po celé délce trasy.

Směrových oblouků je na této stezce navrženo celkem pět.

Podélný profil navržené cyklotrasy „A“ je dán potřebou napojení na začátku úseku na stávající místní komunikaci v Lázních Bohdaneč a na konci úseku na místní komunikaci v Rybitví. Na této trase jsou navrženy dva výškové oblouky. Součástí návrhu cyklostezky je jeden trubní propustek.

Cyklostezka Trasa „B“ je vedena v prvních cca 45,0 m v intravilánu a ve zbytku své délky v extravilánu. Cílem návrhu bylo kopírování stávající lesní cesty a betonových panelů. Délka navržené cyklostezky je 0,49391 km. Šířka zpevnění komunikace je 3,0 m, tj. jízdní pruhy 2 x 1,5 m. Nezpevněné krajnice jsou široké 0,50 m. Je navržena ze štěrkodrti 0-32 tl. 100 mm.

Příčný sklon je s jednostranným spádem 2,5% po celé délce trasy.

Celkem jsou navrženy tři směrové oblouky.

Podélný profil navržené cyklotrasy „B“ je dán potřebou napojení na začátku úseku na pojezdovou plochu mezi stávající zástavbou v Lázních Bohdaneč a na konci úseku napojením na stávající cyklostezku spojující město Lázně Bohdaneč a Pardubice. Na této trase jsou navrženy dva výškové oblouky. Součástí návrhu cyklostezky jsou tři trubní propustky.

Varianta č. 5

Trasa „E“, Cyklostezka – trasa „A“ a trasa „B“

Trasa „E“ je navržena v úseku od 0,000 km – 0,070 km v intravilánu a dále pokračuje v extravilánu. V úseku od 0,00 – 0,050 a v úseku od 0,018 km – 0,77171 km je navržena v kategorii S 7,5/30 a v úseku od 0,050 km – 0,118 km v kategorii S 6,5/30. Celková délka navržené komunikace je 0,77171 km. Šířka zpevnění komunikace je 5,50 m a 6,50 m, tj. jízdní pruhy 2 x 2,75 m a 2 x 3,25 m včetně vodících proužků. Nezpevněné krajnice jsou široké 0,5 m. Je navržena ze štěrkodrti 0-32 tl. 100 mm. V potřebném místě v závislosti na návrhové rychlosti a poloměru oblouku dochází k rozšíření jízdního pruhu a krajnice.

Příčný sklon komunikace je navržen se střežovitým spádem 2,5%. Klopení vozovky je kolem osy komunikace.

Směrových oblouků je na této komunikaci navrženo celkem šest.

Podélný profil navržené silnice je dán potřebou napojení na začátku úseku nastávající místní komunikaci v Lázních Bohdaneč a na konci úseku na silnici I/36. Na této trase jsou navrženy dva výškové oblouky. Součástí návrhu silnice jsou tři trubní propustky.

Cyklostezka Trasa „A“ je vedena v celé délce v extravilánu. Cílem návrhu bylo kopírování stávající polní cesty. Délka navržené cyklostezky je 0,75810 km. Šířka zpevnění komunikace je 3,0 m, tj. jízdní pruhy 2 x 1,5 m. Nezpevněné krajnice jsou široké 0,50 m. Je navržena ze štěrkodrti 0-32 tl. 100 mm.

Příčný sklon je s jednostranným spádem 2,5% po celé délce trasy.

Směrových oblouků je na této stezce navrženo celkem pět.

Podélný profil navržené cyklotrasy „A“ je dán potřebou napojení na začátku úseku na stávající místní komunikaci v Lázních Bohdaneč a na konci úseku na místní komunikaci v Rybitví. Na této trase jsou navrženy dva výškové oblouky. Součástí návrhu cyklostezky je jeden trubní propustek.

Cyklostezka Trasa „B“ je vedena v celé své délce v extravilánu. Cílem návrhu bylo kopírování stávající lesní cesty a betonových panelů. Délka navržené cyklostezky je 0,400 km. Šířka zpevnění komunikace je 3,0 m, tj. jízdní pruhy 2 x 1,5 m. Nezpevněné krajnice jsou široké 0,50 m. Je navržena ze štěrkodrti 0-32 tl. 100 mm.

Příčný sklon je s jednostranným spádem 2,5% po celé délce trasy.

Celkem jsou navrženy tři směrové oblouky.

Podélný profil navržené cyklotrasy „B“ je dán potřebou napojení na navrženou trasu „D“, ke které se v místě 0,120 km napojuje. Cyklostezka v tomto místě začíná. Na konci úseku je napojena na stávající cyklostezku spojující město Lázně Bohdaneč a Pardubice. Na této trase je navržen jeden výškový oblouk. Součástí návrhu cyklostezky jsou dva trubní propustky.

6.2 Odvodnění pozemní komunikace

Odvodnění povrchu vozovky je zajištěno příčným sklonem a podélným sklonem nivelety. Pro odtok vody z povrchu vozovky je určený výsledný sklon, který nesmí být menší než 0,5%

Odvodnění zemní pláně je zajištěno příčným sklonem 3,0% a překlápí se ve směrových obloucích současně s povrchem vozovky.

Vozovka v násypu bude odvodněna přes svahy zemního tělesa do příkopu. Silniční svah bude ohumusován v tl. 0,150 m a oset. Tato vegetace bude sloužit jako první stupeň čištění vod od případných úkapů. Vozovka v zářezu bude odvodněna také do příkopu, který bude vyústěn k propustku a odtud převeden na druhou stranu komunikace na povrch. Příkopy jsou navrženy trojúhelníkového tvaru se sklony svahů nejvíce 1:2,5. Nejmenší dovolená hloubka příkopu je 0,30 m a jeho dno musí

být zároveň umístěno 0,20 m pod úroveň přilehlé pláně. Ve variantě č. 2 je v prostoru mezi zástavbou osazen na délce cca 82,0 m betonový okapový žlab š. 500 mm.

6.3 Dopravní značení

Na nové komunikaci bude po dokončení stavby provedeno nové dopravní značení, které spočívá především ve vodorovném a svislém značení. Žádná část trvalých svislých značek ani jejich nosných konstrukcí nesmí zasahovat do průjezdního nebo průchozího prostoru. Dopravní značení musí být projednáno a odsouhlaseno Policií ČR.

6.4 Obslužná zařízení, veřejná parkoviště, únikové zóny a protihlukové clony

Parkování je řešeno v jednotlivých variantách (naznačeno v situacích B. 4.1, B. 5.1, B. 6.1, B. 7.1, B. 8.1 a popsáno v bodě 2.1.)

7 Zásah stavby do území

7.1 bourací práce

7.1.1 Varianta č. 1

Jedná se o demolici stávající betonové dlažby v místě vjezdu před vojenským areálem v rozsahu cca 180 m².

7.1.2 Varianta č. 2

Jedná se o demolici stávající betonové dlažby v místě vjezdu před vojenským areálem v rozsahu cca 180 m².

S další demolicí je počítáno v místě napojení trasy „B“ na silnici I/36, stávající cyklostezka se bude muset přerušit. Jedná se celkem cca o 72 m² asfaltové plochy.

7.1.3 Varianta č. 3

Jedná se o demolici stávající betonové dlažby v místě vjezdu před vojenským areálem v rozsahu cca 180 m².

S další demolicí je počítáno v místě napojení trasy „C“ na silnici I/36, stávající cyklostezka se bude muset přerušit. Jedná se celkem cca o 72 m² asfaltové plochy.

7.1.4 Varianta č. 4

Jedná se o demolici stávající betonové dlažby v rozsahu cca 180 m² a cca 285 m² asfaltové plochy v místě u vjezdu před vojenským areálem.

S další demolicí je počítáno v místě napojení trasy „D“ na silnici I/36, stávající cyklostezka se bude muset přerušit. Jedná se celkem cca o 72 m² asfaltové plochy.

7.1.5 Varianta č. 5

Jedná se o demolici stávající betonové dlažby v místě vjezdu před vojenským areálem v rozsahu cca 180 m².

S další demolicí je počítáno v místě napojení trasy „E“ na silnici I/36, stávající cyklostezka se bude muset přerušit. Jedná se celkem cca o 72 m² asfaltové plochy.

8 Další požadavky

8.1 Osoby s omezenou schopností pohybu a orientace:

Návrh tras, který probíhá v extravilánu, nepředpokládá souvislý pohyb chodců.

8.2 Požárně bezpečnostní řešení

Po celé délce navržené trasy ve všech variantách je zajištěn průjezd pro veškerou dopravu.

9 Závěr

9.1 Shrnutí základních informací jednotlivých variant

9.1.1 Varianta č. 1

- ✓ Navržená kategorie S7,5 s návrhovou rychlostí 70 km/h.
- ✓ Celková délka navržené trasy „A“ je 1,01839 km.
- ✓ Celková délka cyklostezky „A“ je 0,76303 km.
- ✓ Celková délka cyklostezky „B“ je 0,45959 km.
- ✓ Využití prostoru pro parkování osobních automobilů s kapacitou 14 parkovacích míst.
- ✓ Orientační cena včetně cyklostezek „A“ a „B“ je 16 990 029,28 mil Kč včetně DPH.
- ✓ Dochází ke křížení plynovodu a kanalizace (tento bod není započítán v uvedeném rozpočtu stavby).

9.1.2 Varianta č. 2

- ✓ Navržená kategorie S7,5 s návrhovou rychlostí 60 km/h.
- ✓ Celková délka navržené trasy „B“ je 1,68448 km.
- ✓ Celková délka cyklostezky „A“ je 0,76196 km.
- ✓ Celková délka cyklostezky „B“ je 0,5 km.
- ✓ Stávající prostor pro parkování byl zrušen.
- ✓ Orientační cena této navržené varianty včetně cyklostezek „A“ a „B“ je 29 384 183,17 mil Kč včetně DPH.
- ✓ Nákladné přeložení horkovodu. Dále dochází ke křížení plynovodu, vodovodu a kanalizace (tento bod není započítán v uvedeném rozpočtu stavby).

9.1.3 Varianta č. 3

- ✓ Navržená kategorie S7,5 s návrhovou rychlostí 40 km/h.
- ✓ Celková délka navržené trasy „C“ je 0,61678 km.
- ✓ Celková délka cyklostezky „A“ je 0,75709 km.
- ✓ Celková délka cyklostezky „B“ je 0,45571 km.
- ✓ Využití prostoru pro parkování osobních automobilů s kapacitou 18 parkovacích míst.
- ✓ Orientační cena této navržené varianty včetně cyklostezek „A“ a „B“ je 15 590 426,96 mil Kč včetně DPH.
- ✓ Nákladné přeložení horkovodu. Dále dochází ke křížení plynovodu, vodovodu a kanalizace (tento bod není započítán v uvedeném rozpočtu stavby).

9.1.4 Varianta č. 4

- ✓ navržená kategorie S7,5 s návrhovou rychlostí 30 km/h.
- ✓ Celková délka navržené trasy „D“ je 0,67371 km.
- ✓ Celková délka cyklostezky „A“ je 0,75080 km.
- ✓ Celková délka cyklostezky „B“ je 0,49391 km.
- ✓ Využití prostoru pro parkování osobních automobilů s kapacitou 18 parkovacích míst.
- ✓ Orientační cena této navržené varianty včetně cyklostezek „A“ a „B“ je 18 575 043,73 mil Kč včetně DPH.
- ✓ Základní překážkou je vedení trasy přes stávající vodní plochu a nákladné přeložení horkovodu (tento bod není započítán v uvedeném rozpočtu stavby).

9.1.5 Varianta č. 5

- ✓ řeší napojení nové komunikace v úseku 0,000 – 0,050 km a v úseku 0,118 – 0,77171 navržené kategorie S7,5 s návrhovou rychlostí 30 km/h a v úseku 0,050 – 0,118 km navržené kategorie S6,5 s návrhovou rychlostí 30 km/h.
- ✓ Celková délka navržené trasy „E“ je 0,77171 km.
- ✓ Celková délka cyklostezky „A“ je 0,75810 km.
- ✓ Celková délka navržené cyklostezky „B“ je 0,400 km.
- ✓ Orientační cena této navržené varianty včetně cyklostezek „A“ a „B“ je 15 918 276,49 mil Kč včetně DPH.
- ✓ Stísněný prostor, omezení stávající zástavbou.
- ✓ nákladné přeložení horkovodu. Dále dochází ke křížení vodovodu a plynovodu (tento bod není započítán v uvedeném rozpočtu stavby).

9.2 Posouzení

Na základě shora uvedených faktů, je dle mého názoru nejlepší variantou pro napojení průmyslové zóny, celkově pro vyřešení zvýšení bezpečnosti, plynulosti dopravy, ochrany životního prostředí a finančních nákladů varianta č. 1 - TRASA „A“ a varianta č. 3 – TRASA „C“.

Ve variantě č. 1 docílíme odklonění dopravy směrem mezi obce Černá u Bohdanče a Rybitví, s možností napojení na plánovaný obchvat města LB. V případě nezrealizování zmíněného obchvatu LB se zdá být nejlepší variantou provedení varianty č. 3, která je sice v kolizi se stávajícím horkovodem, který by vyžadoval nákladnou přeložku, je však nejkratší a nejlevnější ze všech navrhovaných variant. Dochází zde k velmi malému zásahu do lesního porostu. I v této variantě dosáhneme odklonění dopravy přes obytnou část města LB, což bylo cílem této studie.

*Vypracoval: Tlustošová Markéta
15. května 2012
Lázně Bohdaneč*

A. 2 TECHNICKÁ ZPRÁVA

A 2.1 Varianta napojení č. 1

A 2.2 Varianta napojení č. 2

A 2.3 Varianta napojení č. 3

A 2.4 Varianta napojení č. 4

A 2.5 Varianta napojení č. 5

A 2.1 TECHNICKÁ ZPRÁVA

Varianta napojení č. 1

TRASA „A“, Cyklostezka - Trasa „A“, Cyklostezka - Trasa „B“

Obsah:

1	Identifikační údaje objektu.....	3
1.1	Označení stavby	3
1.2	Objednatel stavby.....	3
1.3	Zhotovitel projektové dokumentace	3
2	Stručný technický popis se zdůvodněním navrženého řešení	4
2.1	Délka navržených tras	4
2.2	Směrové řešení.....	4
2.2.1	Komunikace – trasa „A“	4
2.2.2	Cyklostezka - trasa „A“	4
2.2.3	Cyklostezka - trasa „B“	5
2.3	Výškové poměry	5
2.3.1	Komunikace – trasa „A“	5
2.3.2	Cyklostezka - trasa „A“	5
2.3.3	Cyklostezka - trasa „B“	5
2.4	Šířkové uspořádání, příčné klopení.....	6
2.4.1	Komunikace – trasa „A“	6
2.4.2	Cyklostezka - trasa „A“	6
2.4.3	Cyklostezka - trasa „B“	6
3	Vztahy pozemní komunikace k ostatním objektům stavby.....	6
4	Návrh zpevněných ploch, včetně případných výpočtů	6
5	Režim povrchových a podzemních vod, zásady odvodnění, ochrana pozemní komunikace	7
6	Návrh dopravních značek, dopravních zařízení, světelných signálů, zařízení pro provozní informace a dopravní telematiku	8
7	Zvláštní podmínky a požadavky na postup výstavby, případně údržbu	8
8	Řešení přístupu a užívání veřejně přístupných komunikací a ploch souvisejících se stavenišťem osobami s omezenou schopností pohybu a orientace.....	8
8.1	Osoby s omezenou schopností pohybu a orientace:.....	8
8.2	Úpravy z hlediska BOZP třetích osob	9

1 Identifikační údaje objektu

1.1 Označení stavby

Název stavby: Studie napojení průmyslové zóny Lázně Bohdaneč
Místo stavby: Lázně Bohdaneč, Rybitví
Kraj: Pardubický
Katastrální území: Lázně Bohdaneč, Rybitví
Druh stavby: novostavba

1.2 Objednatel stavby

město Lázně Bohdaneč

1.3 Zhotovitel projektové dokumentace

Tlustošová Markéta
Štefánikova 498
Lázně Bohdaneč, 533 41

2 Stručný technický popis se zdůvodněním navrženého řešení

Varianta č. 1 řeší napojení průmyslové zóny silnicí v kategorii S7,5/70. Plánovaná trasa směřuje jižním směrem od předmětné lokality a napojuje se na stávající komunikaci III/322 25. Napojení je přibližně v polovině vzdálenosti obcí Černá u Bohdanče a Rybitví. Dopravě směřující do města Lázně Bohdaneč (dále jen LB) ze směru od Pardubic, by se tak nabízela možnost vyhnutí se vjezdu do centra města LB. Trasa je vedena z převážné části po pozemcích s druhem pozemku orná půda či ostatní plocha, se způsobem využití neplodná půda a ostatní komunikace. V této variantě nedojde ke kácení lesního porostu ani mimolesní zeleně.

Dále je zde řešeno vybudování nové cyklostezky (trasa „A“) s možností propojení sousední obce Rybitví s LB a vybudování cyklostezky (trasa „B“) s napojením na stávající cyklostezku, která vede v souběhu se stávající silnicí I/36 Lázně Bohdaneč – Pardubice.

2.1 Délka navržených tras

Trasa „A“ - 0,76303 km.

Cyklostezka – trasa „A“ – 1,01839 km.

Cyklostezka - trasa „B“ - 0,45959 km.

2.2 Směrové řešení

2.2.1 *Komunikace – trasa „A“*

Komunikace je napojena přímým úsekem délky 7,74 m a dále pokračuje třemi směrovými oblouky, mezi které jsou vkládány úseky přímé délky 155,61 m; 58,46 m a 127,38 m.

1. oblouk	R = 300 m	L = 70 m	A = 145;
2. oblouk	R = 350 m	L = 105 m	A = 192;
3. oblouk	R = 500 m	L = 110 m	A = 235.

2.2.2 *Cyklostezka - trasa „A“*

Cyklostezka je napojena přímým úsekem délky 44,68 m a dále je vedena pěti směrovými oblouky, mezi které jsou vkládány úseky přímé délky 199,20m; 53,22; 83,77 m; 87,03 m a 20,11 m. Cílem návrhu bylo kopírování nynější polní cesty.

1. oblouk	R = 300 m;
2. oblouk	R = 55 m;
3. oblouk	R = 300 m;
4. oblouk	R = 4300 m;
5. oblouk	R = 170 m.

2.2.3 *Cyklostezka - trasa „B“*

Cyklostezka je napojena přímým úsekem délky 6,45 m a dále je vedena třemi směrovými oblouky, mezi které jsou vkládány úseky přímé délky 171,71 m; 44,09 m a 64,85 m. Cílem návrhu bylo kopírování stávající polní cesty a kopírování betonových panelů.

1. oblouk $R = 120$ m;
2. oblouk $R = 50$ m;
3. oblouk $R = 50$ m.

2.3 Výškové poměry

2.3.1 *Komunikace – trasa „A“*

Podélný profil navržené silnice je dán potřebou napojení na začátku úseku na stávající místní komunikaci v Lázních Bohdaneč a na konci úseku na silnici III/322 25. Na komunikaci jsou navrženy dva výškové oblouky odpovídající návrhové rychlosti $V_n=70$ km/h. První výškový oblouk je na 0,480 km jako vydutý s poloměrem $R = 35000$ m a druhý výškový oblouk je na 0,80944 km jako vypuklý o poloměru $R = 15000$ m.

Minimální podélný sklon komunikace je 0,50% a maximální 0,91%.

2.3.2 *Cyklostezka - trasa „A“*

Podélný profil navržené cyklostezky „A“ je dán potřebou napojení na začátku úseku na stávající místní komunikaci v Lázních Bohdaneč a na konci úseku na místní komunikaci v obci Rybitví. Na této trase jsou navrženy dva výškové oblouky. První výškový oblouk je na 0,28666 km jako vydutý s poloměrem $R = 14525,7$ m a druhý výškový oblouk je na 0,530 km jako vypuklý o poloměru $R = 15000$ m.

Minimální podélný sklon cyklostezky je 0,60% a maximální 0,85%.

2.3.3 *Cyklostezka - trasa „B“*

Podélný profil navržené cyklostezky „B“ je dán potřebou napojení na začátku úseku na pojezdovou plochu mezi stávající zástavbou v Lázních Bohdaneč a na konci úseku napojením na stávající cyklostezku spojující město Lázně Bohdaneč a Pardubice. Na této trase jsou navrženy dva výškové oblouky. První výškový oblouk je na 0,12606 km jako vydutý s poloměrem $R = 5000$ m a druhý výškový oblouk je na 0,28546 km jako vypuklý o poloměru $R = 5000$ m.

Minimální podélný sklon cyklostezky je 0,52% a maximální 1,30%.

2.4 Šířkové uspořádání, příčné klopení

2.4.1 Komunikace – trasa „A“

Šířka zpevnění komunikace je 6,50 m, tj. jízdní pruhy 2 x 3,25 m včetně vodících proužků. Nezpevněné krajnice jsou široké 0,5 m.

Příčný sklon komunikace je navržen se střešovitým spádem 2,5%.

Klopení vozovky je kolem osy komunikace.

2.4.2 Cyklostezka - trasa „A“

Šířka zpevnění komunikace je 3,0 m, tj. jízdní pruhy 2 x 1,5 m. Nezpevněné krajnice jsou široké 0,25 m. V potřebném místě v závislosti na návrhové rychlosti cyklistů a poloměru oblouku dochází k rozšíření jízdního pruhu.

Příčný sklon je s jednostranným spádem 2,5% po celé délce trasy.

2.4.3 Cyklostezka - trasa „B“

Šířka zpevnění komunikace je 3,0 m, tj. jízdní pruhy 2 x 1,5 m. Nezpevněné krajnice jsou široké 0,50 m.

Příčný sklon je s jednostranným spádem 2,5% po celé délce trasy.

3 Vztahy pozemní komunikace k ostatním objektům stavby

Silnice je řešena a navržena v kategorii S7,5 s návrhovou rychlostí 70 km/h. V celé své délce je vedena v extravilánu.

Cyklostezka trasa „A“ je od počátku napojena v souběhu s navrženou komunikací a vede po její levé straně. V místě cca 0,320 km se odpojuje směrem k jihovýchodu k obci Rybitví (část V Kocmoudě), kde je napojena na stávající místní komunikaci obce. Prostor mezi komunikací a cyklostezkou je řešen příkopem.

Cyklostezka trasa „B“ je napojena vně severozápadní části vojenského areálu a východní části areálu firmy Ekorex spol. s r.o. Zde je vytvořena ze stávající zástavby proluka o délce cca 88,0 m. Cyklostezka „B“ je vedena samostatně a začíná na konci tohoto prostoru, resp. ve vzdálenosti 88,0 m od stávající komunikace. Je vedena směrem na severovýchod, zde se na 0,250 km stáčí k severu, kde se napojuje na stávající cyklostezku LB – Pardubice. Navržená cyklostezka vede v části od cca 0,250 km až do konce úseku po stávajících betonových panelech.

4 Návrh zpevněných ploch, včetně případných výpočtů

V navržené variantě č. 1 je provedena demolice stávající plochy ze zámkové dlažby a provedení sklady nové, jako sklady pojezdové plochy v šířce proluky o celkové délce 88,0 m. Šířka proluky je proměnlivá od 11,0 m do 15,0 m. V těsné blízkosti stávajících budov bude pak proveden okapový chodník š. 300 mm z kačírku, který je ohraničen betonovým silničním obrubníkem 150/300/1000 mm.

Konstrukce pojezdové plochy/ parkovacího stání

TYP D2-D-1-V-PIII

tl. 80 mm	DL	betonová dlažba se zapískováním křemičitým písek, frakce 0,2 mm,	ČSN73 6126-1
tl. 40 mm	L	lože, kamenivo frakce 4-8 mm,	ČSN736126-1
tl. 150 mm	ŠD	šterkodrt' 8 - 16 mm,	ČSN 73 6126-1
tl. 200 mm	ŠD	šterkodrt' 16 - 32 mm,	ČSN 73 6126-1

celková tl. konstrukce je 470 mm.

Konstrukce vozovky

TYP D1-N-1-IV-PIII

tl. 40 mm	ACO 11	asfaltový beton střednězrný	ČSN EN 13108-1
0,50 kg/m ²	PS-A	postřík spojovací asfaltový	ČSN 73 6129
tl. 80 mm	ACP 16	obalované kamenivo střednězrné	ČSN EN 13108-1
tl. 150 mm	MZK	mechanicky zpevněné kamenivo	ČSN 73 6126-1
tl. 200 mm	ŠD	šterkodrt'	ČSN 73 6126-1

celková tl. konstrukce je 470 mm.

Konstrukce cyklostezky

TYP D2-N-3-IV-PIII

tl. 50 mm	ACO 8	asfaltový beton jemnozrný	ČSN EN 13108-1
0,70 Kg/m ²	PI-A	postřík infiltrační asfaltový	ČSN 73 6129
tl. 50 mm	R	recyklát	
tl. 150 mm	MZ	mechanicky zpevněná zemina	ČSN 73 6126-1

celková tl. konstrukce je 250 mm.

5 Režim povrchových a podzemních vod, zásady odvodnění, ochrana pozemní komunikace

Odvodnění povrchu vozovky je zajištěno příčným sklonem a podélným sklonem nivelety. Pro odtok vody z povrchu vozovky je určený výsledný sklon, který nesmí být menší než 0,5%. Odvodnění zemní pláň je zajištěno příčným sklonem 3,0% a překlápí se ve směrových obloucích současně s povrchem vozovky.

Součástí návrhu komunikace jsou tři trubní propustky v úseku 0,330 km, 0,680 km a 0,8077 km. V návrhu cyklostezky „A“ je navržen jeden trubní propustek v úseku 0,328 km a součástí cyklostezky „B“ jsou tři trubní propustky a to v úseku 0,040 km, 0,250 km a 0,380 km.

Všechny trubní propustky jsou navrženy betonové, o průměru 600 mm se seříznutými čely, kopírující svah zemního tělesa. Jediný propustek na cyklostezce „B“ na 0,380 km,

je navržen z profilu vlnitého ocelového plechu se šikmými čely o průměru 400 m. Čela těchto propustků budou provedena s kamenným odlážděním. Tomuto odláždění je třeba věnovat náležitou pozornost z hlediska případného nárazu vozidla. Délky propustku nepřekročí 15,0 m a spád 2%.



Obrázek č. 1 Příklad propustku z vlnitého ocelového plechu se šikmými čely.

6 Návrh dopravních značek, dopravních zařízení, světelných signálů, zařízení pro provozní informace a dopravní telematiku

Na nové komunikaci bude po dokončení stavby provedeno nové dopravní značení, které spočívá především ve vodorovném a svislém značení. Žádná část trvalých svislých značek ani jejich nosných konstrukcí nesmí zasahovat do průjezdního nebo průchozího prostoru. Dopravní značení musí být projednáno a odsouhlaseno Policií ČR.

Zařízení světelných signálů, zařízení pro provozní informace a dopravní telematiku nejsou v tomto stupni projektu navržena.

7 Zvláštní podmínky a požadavky na postup výstavby, případně údržbu

Hlučnost stavby bude eliminována prováděním prací, jejichž hluk přesahuje limitní hodnoty, resp. nebudou prováděny po 20,00 hod. večerní a před 6,00 hodinou ranní a ve dnech pracovního klidu.

8 Řešení přístupu a užívání veřejně přístupných komunikací a ploch souvisejících se stavenišťem osobami s omezenou schopností pohybu a orientace.

8.1 Osoby s omezenou schopností pohybu a orientace:

Úpravy pro osoby se sníženou schopností pohybu prováděny nebudou. Jedná se o stavbu probíhající v extravilánu, a proto se zde nepředpokládá souvislý pohyb chodců.

8.2 Úpravy z hlediska BOZP třetích osob

Úpravy z hlediska bezpečnosti a ochrany zdraví třetích osob budou provedeny vyznačením staveniště bezpečnostními cedulemi se zákazem vstupu na staveniště.

Dodavatel stavby bude průběžně dbát na zákaz vstupu třetích osob na staveniště. Případné kontroly ze strany investora, projektanta nebo stavebního úřadu budou prováděny za dohledu zástupce dodavatele stavby, který zajistí ochranné pomůcky pro tyto osoby.

*Vypracoval: Tlustošová Markéta
15. května 2012
Lázně Bohdaneč*

A 2.2 TECHNICKÁ ZPRÁVA

Varianta napojení č. 2

TRASA „B“, Cyklostezka - Trasa „A“, Cyklostezka - Trasa „B“

Obsah:

1	Identifikační údaje objektu.....	3
1.1	Označení stavby	3
1.2	Objednatel stavby.....	3
1.3	Zhotovitel projektové dokumentace	3
2	Stručný technický popis se zdůvodněním navrženého řešení	4
2.1	Délka navržených tras	4
2.2	Směrové řešení.....	4
2.2.1	Komunikace – trasa „B“	4
2.2.2	Cyklostezka - trasa „A“	4
2.2.3	Cyklostezka - trasa „B“	5
2.3	Výškové poměry	5
2.3.1	Komunikace – trasa „B“	5
2.3.2	Cyklostezka - trasa „A“	5
2.3.3	Cyklostezka - trasa „B“	5
2.4	Šířkové uspořádání, příčné klopení.....	6
2.4.1	Komunikace – trasa „B“	6
2.4.2	Cyklostezka - trasa „A“	6
2.4.3	Cyklostezka - trasa „B“	6
3	Vztahy pozemní komunikace k ostatním objektům stavby.....	6
4	Návrh zpevněných ploch, včetně případných výpočtů	7
5	Režim povrchových a podzemních vod, zásady odvodnění, ochrana pozemní komunikace	8
6	Návrh dopravních značek, dopravních zařízení, světelných signálů, zařízení pro provozní informace a dopravní telematiku	9
7	Zvláštní podmínky a požadavky na postup výstavby, případně údržbu	9
8	Řešení přístupu a užívání veřejně přístupných komunikací a ploch souvisejících se stavenišťem osobami s omezenou schopností pohybu a orientace.....	9
8.1	Osoby s omezenou schopností pohybu a orientace.....	9
8.2	Úpravy z hlediska BOZP třetích osob	9

1 Identifikační údaje objektu

1.1 Označení stavby

Název stavby: Studie napojení průmyslové zóny Lázně Bohdaneč
Místo stavby: Lázně Bohdaneč, Rybitví
Kraj: Pardubický
Katastrální území: Lázně Bohdaneč, Rybitví
Druh stavby: novostavba

1.2 Objednatel stavby

město Lázně Bohdaneč

1.3 Zhotovitel projektové dokumentace

Tlustošová Markéta
Štefánikova 498
Lázně Bohdaneč, 533 41

2 Stručný technický popis se zdůvodněním navrženého řešení

Varianta č. 2 řeší napojení průmyslové zóny silnicí v kategorii S7,5/60. Plánovaná trasa směřuje východním směrem od předmětné lokality a napojuje se na stávající komunikaci první třídy I/36. Napojení nové komunikace na I/36 je přibližně 120,0 m před vjezdem do areálu firmy Synthesia Semtín a.s. Pardubice, v místě před zálivem pro řazení autobusů městské hromadné dopravy a bude provedeno přes stávající cyklostezku. V této části bude nutné omezení cyklistů dopravním značením. Tento návrh komunikace je veden v první polovině z celkové délky po pozemcích se způsobem využití ostatní plocha, ostatní komunikace a druhem pozemku orná půda. Druhá polovina komunikace je vedena po pozemcích s druhem pozemku jako lesní pozemek. Dojde tedy k velkému množství kácení lesního porostu. Dopravě příjezdějí do města LB ze směru od Pardubic, by se tak ale nabízela možnost vyhnutí centra LB.

Dále je zde řešeno vybudování nové cyklostezky (trasa „A“) s možností propojení sousední obce Rybitví s LB a vybudování cyklostezky (trasa „B“), s napojením na stávající cyklostezku, která vede v souběhu se stávající silnicí I/36 Lázně Bohdaneč – Pardubice.

2.1 Délka navržených tras

Trasa „B“ - 1,68448 km.

Cyklostezka – trasa „A“ - 0,76196 km.

Cyklostezka - trasa „B“ - 0,45959 km.

2.2 Směrové řešení

2.2.1 Komunikace – trasa „B“

Komunikace je napojena přímým úsekem délky 10,90 m a dále pokračuje čtyřmi směrovými oblouky, mezi které jsou vkládány úseky přímé délky 10,45 m; 64,33 m; 58,55 m a 115,34 m.

1. oblouk	R = 300 m	L = 90m	A = 165;
2. oblouk	R = 450 m	L = 110 m	A = 223;
3. oblouk	R = 450 m	L = 110 m	A = 223;
4. oblouk	R = 300 m	L = 100 m	A = 174.

2.2.2 Cyklostezka - trasa „A“

Cyklostezka je napojena přímým úsekem délky 86,06 m a dále je vedena pěti směrovými oblouky, mezi které jsou vkládány úseky přímé délky 129,88 m; 33,65; 118,56 m; 94,86 m a 19,25 m. Cílem návrhu bylo kopírování nynější polní cesty.

1. oblouk	R = 300 m;
2. oblouk	R = 150 m;
3. oblouk	R = 300 m;
4. oblouk	R = 4500 m;

5. oblouk $R = 170$ m.

2.2.3 *Cyklostezka - trasa „B“*

Cyklostezka je napojena přímým úsekem délky 50,70 m a dále je vedena třemi směrovými oblouky, mezi které jsou vkládány úseky přímé délky 174,93 m; 38,89 m a 73,99 m. Cílem návrhu bylo kopírování stávající polní cesty a betonových panelů.

1. oblouk $R = 120$ m;

2. oblouk $R = 50$ m;

3. oblouk $R = 120$ m.

2.3 Výškové poměry

2.3.1 *Komunikace – trasa „B“*

Podélný profil navržené silnice je dán potřebou napojení na začátku úseku na stávající místní komunikaci v Lázních Bohdaneč a na konci úseku na silnici III/322 25. Na této trase jsou navrženy dva výškové oblouky odpovídající návrhové rychlosti $V_n = 60$ km/h. První výškový oblouk je na 0,43178 km jako vydutý s poloměrem $R = 65\,000$ m a druhý výškový oblouk je na 1,32168 km jako vypuklý o poloměru $R = 50\,000$ m. Tímto poloměrem je zajištěn rozhled pro předjíždění i zastavení.

Minimální podélný sklon komunikace je 0,50% a maximální 0,76%.

2.3.2 *Cyklostezka - trasa „A“*

Podélný profil navržené cyklostezky „A“ je dán potřebou napojení na začátku úseku na stávající místní komunikaci v Lázních Bohdaneč a na konci úseku na místní komunikaci v obci Rybitví. Na této trase jsou navrženy dva výškové oblouky. První výškový oblouk je na 0,30908 km jako vydutý s poloměrem $R = 10\,000$ m a druhý výškový oblouk je na 0,57218 km jako vypuklý, také o poloměru $R = 10\,000$ m.

Minimální podélný sklon cyklostezky je 0,55% a maximální 1,08%.

2.3.3 *Cyklostezka - trasa „B“*

Podélný profil navržené cyklostezky „B“ je dán potřebou napojení na začátku úseku na pojezdovou plochu mezi stávající zástavbou v Lázních Bohdaneč a na konci úseku napojením na stávající cyklostezku spojující město Lázně Bohdaneč a Pardubice. Na této trase jsou navrženy dva výškové oblouky. První výškový oblouk je na 0,14793 km jako vydutý s poloměrem $R = 5\,000$ m a druhý výškový oblouk je na 0,33004 km jako vypuklý o poloměru $R = 5\,000$ m.

Minimální podélný sklon cyklostezky je 0,51% a maximální 1,30%.

2.4 Šířkové uspořádání, příčné klopení

2.4.1 Komunikace – trasa „B“

Šířka zpevnění komunikace je 6,50 m, tj. jízdní pruhy 2 x 3,25 m včetně vodících proužků. Nezpevněné krajnice jsou široké 0,5 m.

Příčný sklon komunikace je navržen se střechovitým spádem 2,5%.

Klopení vozovky je kolem osy komunikace.

2.4.2 Cyklostezka - trasa „A“

Šířka zpevnění komunikace je 3,0 m, tj. jízdní pruhy 2 x 1,5 m. Nezpevněné krajnice jsou široké 0,50 m.

Příčný sklon je s jednostranným spádem 2,5% po celé délce trasy.

2.4.3 Cyklostezka - trasa „B“

Šířka zpevnění komunikace je 3,0 m, tj. jízdní pruhy 2 x 1,5 m. Nezpevněné krajnice jsou široké 0,50 m.

Příčný sklon je s jednostranným spádem 2,5% po celé délce trasy.

3 Vztahy pozemní komunikace k ostatním objektům stavby

Komunikace je řešena a navržena v kategorii S7,5 s návrhovou rychlostí 60 km/h. V celé své délce je vedena v extravilánu.

Cyklostezka „A“ je od počátku napojena v souběhu s navrženou trasou a je po její pravé straně. V místě cca 0,050 km se odpojuje směrem na jihovýchod k obci Rybitví (část V Kocmoudě), kde je napojena na stávající místní komunikaci obce. Prostor mezi komunikací a cyklostezkou je řešen příkopy.

Cyklostezka trasa „B“ je napojena vně severozápadní části vojenského areálu a východní části areálu firmy Ekorex spol. s.r.o., zde je vytvořena ze stávající zástavby proluka o délce cca 88,0 m. Cyklostezka „B“ je vedena samostatně a začíná v prostoru mezi těmito areály ve vzdálenosti 44,46 m od stávající místní komunikace. Prostor mezi stávající zástavbou (stávající betonové oplocení, stávající budova) je vyplněn pochůznou betonovou dlažbou a odvodňovacím betonovým žlabem. Cyklostezka je vedena směrem na severovýchod, zde se na 0,300 km stáčí k severu, kde se napojuje na stávající cyklostezku LB – Pardubice. Navržená cyklostezka vede od cca 0,300 km až do konce úseku po stávajících betonových panelech.

4 Návrh zpevněných ploch, včetně případných výpočtů

V navržené variantě je provedena demolice stávající plochy ze zámkové dlažby v rozsahu cca 185 m² a provedení nové skladby, jako skladby pojezdové plochy z betonové zámkové dlažby tl. 80 mm v šířce proluky (v této části je šířka 14,82 m) a délce 23,54 m. Další novou zpevněnou plochou, která vznikne v prostoru vedle cyklostezky (v zadní části proluky), bude zhotovení pochůzná plochy z betonové zámkové dlažby tl. 60 mm. V těsné blízkosti stávajících budov bude pak proveden okapový chodník š. 500 mm z kačírku, který je ohraničen betonovým záhonovým obrubníkem do betonového lože. V části pojezdové plochy bude okapový chodník ohraničen silničním obrubníkem 150/300/1000 mm.

Konstrukce pojezdové plochy/ parkovacího stání

TYP D2-D-1-V-PIII

tl. 80 mm	DL	betonová dlažba se zapískováním křemičitým pískem, frakce 0,2 mm,	ČSN73 6126-1
tl. 40 mm	L	lože, kamenivo frakce 4-8 mm,	ČSN736126-1
tl. 150 mm	ŠD	šterkodrt' 8 - 16 mm,	ČSN 73 6126-1
tl. 200 mm	ŠD	šterkodrt' 16 - 32 mm,	ČSN 73 6126-1

celková tl. konstrukce je 470 mm.

Konstrukce vozovky

TYP D1-N-1-IV-PIII

tl. 40 mm	ACO 11	asfaltový beton střednězrný	ČSN EN 13108-1
0,50 kg/m ²	PS-A	postřík spojovací asfaltový	ČSN 73 6129
tl. 80 mm	ACP 16	obalované kamenivo střednězrné	ČSN EN 13108-1
tl. 150 mm	MZK	mechanicky zpevněné kamenivo	ČSN 73 6126-1
tl. 200 mm	ŠD	šterkodrt'	ČSN 73 6126-1

celková tl. konstrukce je 470 mm.

Konstrukce cyklostezky

TYP D2-N-3-IV-PIII

tl. 50 mm	ACO 8	asfaltový beton jemnozrný	ČSN EN 13108-1
0,70 Kg/m ²	PI-A	postřík infiltrační asfaltový	ČSN 73 6129
tl. 50 mm	R	recyklát	
tl. 150 mm	MZ	mechanicky zpevněná zemina	ČSN 73 6126-1

celková tl. konstrukce je 250 mm.

Konstrukce porůzné plochy

tl. 60 mm	DL	betonová dlažba se zapískováním křemičitým písek, frakce 0,2 mm,	ČSN 73 6126-1
tl. 40 mm	1	lože, kamenivo frakce 4-8 mm,	ČSN 73 6126-1
tl. 150 mm	ŠD	šterkodrt' 8 - 16 mm,	ČSN 73 6126-1
tl. 150 mm	ŠD	šterkodrt' 16 - 32 mm,	ČSN 73 6126-1

celková tl. konstrukce je 300 mm.

5 Režim povrchových a podzemních vod, zásady odvodnění, ochrana pozemní komunikace

Odvodnění povrchu vozovky je zajištěno příčným sklonem a podélným sklonem nivelety. Pro odtok vody z povrchu vozovky je určený výsledný sklon, který nesmí být menší než 0,5%. Odvodnění zemní pláně je zajištěno příčným sklonem 3,0% a překlápí se ve směrových obloucích současně s povrchem vozovky.

Odvodnění plochy z pojezdové betonové dlažby v prostoru mezi stávající zástavbou bude provedeno spádováním směrem k severovýchodu do betonového žlabu š. 0,5 m, který je osazen v celé délce až na okraj zástavby, tj. do vzdálenosti 82,0 m podél stávajícího oplocení.

Součástí návrhu silnice jsou 3 trubní propustky v úseku 0,330 km, 0,680 km a 0,8077 km. V návrhu cyklostezky „A“ je 1 trubní propustek v úseku 0,321 km a součástí cyklostezky „B“ jsou 3 trubní propustky a to v úseku 0,088 km, 0,300 km a 0,420 km.

Trubní propustky jsou navrženy betonové o průměru 600 mm se seříznutými čely, kopírující svah zemního tělesa. Čela těchto propustků jsou navržena s odlážděním. Tomuto odláždění je třeba věnovat náležitou pozornost z hlediska případného nárazu vozidla. Délky propustku nepřekročí 15,0 m a spád 2%. Propustek na cyklostezce „B“ v 0,420 km je navržen z profilu vlnitého ocelového plechu se šikmými čely o průměru 400 mm.



Obrázek č. 1 Příklad propustku z vlnitého ocelového plechu se šikmými čely.

6 Návrh dopravních značek, dopravních zařízení, světelných signálů, zařízení pro provozní informace a dopravní telematiku

Na nové komunikaci bude po dokončení stavby provedeno nové dopravní značení, které spočívá především ve vodorovném a svislém značení. Žádná část trvalých svislých značek ani jejich nosných konstrukcí nesmí zasahovat do průjezdního nebo průchozího prostoru. Dopravní značení musí být projednáno a odsouhlaseno Policií ČR.

Zařízení světelných signálů, zařízení pro provozní informace a dopravní telematiku nejsou v tomto stupni projektu navržena.

7 Zvláštní podmínky a požadavky na postup výstavby, případně údržbu

Hlučnost stavby bude eliminována prováděním prací, jejichž hluk přesahuje limitní hodnoty, resp. nebudou prováděny po 20,00 hod. večerní a před 6,00 hodinou ranní a ve dnech pracovního klidu.

8 Řešení přístupu a užívání veřejně přístupných komunikací a ploch souvisejících se stavenišťem osobami s omezenou schopností pohybu a orientace

8.1 Osoby s omezenou schopností pohybu a orientace

Úpravy pro osoby se sníženou schopností pohybu prováděny nebudou. Jedná se o stavbu probíhající v extravilánu, a proto se zde nepředpokládá souvislý pohyb chodců.

8.2 Úpravy z hlediska BOZP třetích osob

Úpravy z hlediska bezpečnosti a ochrany zdraví třetích osob budou provedeny vyznačením staveniště bezpečnostními cedulemi se zákazem vstupu na staveniště.

Dodavatel stavby bude průběžně dbát na zákaz vstupu třetích osob na staveniště. Případné kontroly ze strany investora, projektanta nebo stavebního úřadu budou prováděny za dohledu zástupce dodavatele stavby, který zajistí ochranné pomůcky pro tyto osoby.

Vypracoval: Tlustošová Markéta
15. května 2012
Lázně Bohdaneč

A 2.3 TECHNICKÁ ZPRÁVA

Varianta napojení č. 3

TRASA „C“, Cyklostezka - Trasa „A“, Cyklostezka - Trasa „B“

Obsah:

1	Identifikační údaje objektu.....	3
1.1	Označení stavby	3
1.2	Objednatel stavby.....	3
1.3	Zhotovitel projektové dokumentace	3
2	Stručný technický popis se zdůvodněním navrženého řešení	4
2.1	Délka navržených tras	4
2.2	Směrové řešení.....	4
2.2.1	Komunikace – trasa „C“.....	4
2.2.2	Cyklostezka - trasa „A“	4
2.2.3	Cyklostezka - trasa „B“	5
2.3	Výškové poměry	5
2.3.1	Komunikace – trasa „C“.....	5
2.3.2	Cyklostezka - trasa „A“	5
2.3.3	Cyklostezka - trasa „B“	5
2.4	Šířkové uspořádání, příčné klopení.....	6
2.4.1	Komunikace – trasa „C“.....	6
2.4.2	Cyklostezka - trasa „A“	6
2.4.3	Cyklostezka - trasa „B“	6
3	Vztahy pozemní komunikace k ostatním objektům stavby.....	6
4	Návrh zpevněných ploch, včetně případných výpočtů	7
5	Režim povrchových a podzemních vod, zásady odvodnění, ochrana pozemní komunikace	8
6	Návrh dopravních značek, dopravních zařízení, světelných signálů, zařízení pro provozní informace a dopravní telematiku	8
7	Zvláštní podmínky a požadavky na postup výstavby, případně údržbu	8
8	Řešení přístupu a užívání veřejně přístupných komunikací a ploch souvisejících se stavenišťem osobami s omezenou schopností pohybu a orientace.....	9
8.1	Osoby s omezenou schopností pohybu a orientace.....	9
8.2	Úpravy z hlediska BOZP třetích osob	9

1 Identifikační údaje objektu

1.1 Označení stavby

Název stavby: Studie napojení průmyslové zóny Lázně Bohdaneč
Místo stavby: Lázně Bohdaneč, Rybitví
Kraj: Pardubický
Katastrální území: Lázně Bohdaneč, Rybitví
Druh stavby: novostavba

1.2 Objednatel stavby

město Lázně Bohdaneč

1.3 Zhotovitel projektové dokumentace

Tlustošová Markéta
Štefánikova 498
Lázně Bohdaneč, 533 41

2 Stručný technický popis se zdůvodněním navrženého řešení

Varianta č. 3 řeší napojení průmyslové zóny silnicí v kategorii S7,5/40. Plánovaná trasa směřuje severovýchodním směrem od předmětné lokality a napojuje se na stávající komunikaci první třídy I/36. Napojení této nové komunikace je přibližně 600,0 m před vjezdem do města Lázně Bohdaneč (dále jen LB) a bude provedeno přes stávající cyklostezku. Tento návrh komunikace je veden z větší části z celkové délky po pozemcích se způsobem využití ostatní komunikace, jiná plocha a z malé části po pozemcích s druhem pozemku lesní plocha. Vzhledem k tomu, že je trasa vedena v souběhu s vysokým vedením elektrického napětí 110 kV (kde musí být dodrženy odpustné vzdálenosti dle zákona č. 458/2000 Sb), můžeme konstatovat, že dojde ke kácení lesního porostu a to ve velmi malém množství. Spíše se bude jednat o kácení mimo lesní zeleně a o mýcení křovin. Dopravě příjíždějící od LB ve směru na Pardubice, by se tak umožnilo vyhnout se obytné zóny a zkrátila by se tak objížděná trasa oproti variantě č.1, 2. Dopravě mířené od Pardubic by byla stále nabízena možnost vyhnout se centru i obytné zástavbě města LB.

Dále je zde řešeno vybudování nové cyklostezky (trasa „A“) s možností propojení sousední obce Rybitví s LB a vybudování cyklostezky (trasa „B“), s napojením na stávající cyklostezku, která vede v souběhu se stávající silnicí I/36 Lázně Bohdaneč – Pardubice.

2.1 Délka navržených tras

Trasa „C“ - 0,61678 km.

Cyklostezka – trasa „A“ - 0,75709 km.

Cyklostezka - trasa „B“ - 0,45571 km.

2.2 Směrové řešení

2.2.1 *Komunikace – trasa „C“*

Komunikace je napojena přímým úsekem délky 72,37 m a dále pokračuje třemi směrovými oblouky, mezi které jsou vkládány úseky přímé délky 48,08 m; 20,09 m a 94,01 m.

1. oblouk	R = 120 m	L = 50 m	A = 78;
2. oblouk	R = 140 m	L = 60 m	A = 92;
3. oblouk	R = 150 m	L = 50 m	A = 87.

2.2.2 *Cyklostezka - trasa „A“*

Cyklostezka je napojena přímým úsekem délky 69,19 m a dále je vedena pěti směrovými oblouky, mezi které jsou vkládány úseky přímé délky 184,18 m; 46,56 m; 120,04 m; 102,22 m a 23,48 m. Cílem návrhu bylo kopírování nynější polní cesty.

1. oblouk R = 200 m;

- 2. oblouk $R = 100$ m;
- 3. oblouk $R = 300$ m;
- 4. oblouk $R = 6100$ m;
- 5. oblouk $R = 140$ m.

2.2.3 *Cyklostezka - trasa „B“*

Cyklostezka je napojena přímým úsekem délky 5,09 m a dále je vedena třemi směrovými oblouky, mezi které jsou vkládány úseky přímé délky 175,34 m; 33,33 m a 77,49 m. Cílem návrhu bylo kopírování stávající polní cesty a betonových panelů.

- 1. oblouk $R = 120$ m;
- 2. oblouk $R = 50$ m;
- 3. oblouk $R = 120$ m.

2.3 Výškové poměry

2.3.1 *Komunikace – trasa „C“*

Podélný profil navržené trasy je dán potřebou napojení na začátku úseku na stávající místní komunikaci v Lázních Bohdaneč a na konci úseku na silnici I/36. Na této trase je navržen jeden výškový resp. vypuklý oblouk odpovídající návrhové rychlosti $V_n = 40$ km/h. Oblouk je na 0,26889 km s poloměrem $R = 15\ 000$ m.

Minimální podélný sklon komunikace je 0,69% a maximální 2,39%.

2.3.2 *Cyklostezka - trasa „A“*

Podélný profil navržené cyklostezky „A“ je dán potřebou napojení na začátku úseku na stávající místní komunikaci v Lázních Bohdaneč a na konci úseku na místní komunikaci v obci Rybitví. Na této trase jsou navrženy dva výškové oblouky. První výškový oblouk je na 0,22368 km jako vydutý s poloměrem $R = 25\ 000$ m a druhý výškový oblouk je na 0,58651 km jako vypuklý, také o poloměru $R = 15\ 000$ m.

Minimální podélný sklon cyklostezky je 0,86% a maximální 1,19%.

2.3.3 *Cyklostezka - trasa „B“*

Podélný profil navržené cyklostezky „B“ je dán potřebou napojení na začátku úseku na pojezdovou plochu mezi stávající zástavbou v Lázních Bohdaneč a na konci úseku napojením na stávající cyklostezku spojující LB a Pardubice. Na této trase jsou navrženy dva výškové oblouky. První výškový oblouk je na 0,13082 km jako vydutý s poloměrem $R = 10\ 000$ m a druhý výškový oblouk je na 0,33404 km jako vypuklý o poloměru $R = 16\ 000$ m.

Minimální podélný sklon cyklostezky je 0,54% a maximální 0,81%.

2.4 Šířkové uspořádání, příčné klopení

2.4.1 *Komunikace – trasa „C“*

Šířka zpevnění komunikace je 6,50 m, tj. jízdní pruhy 2 x 3,25 m včetně vodících proužků. Nezpevněné krajnice jsou široké 0,5 m.

Příčný sklon komunikace je navržen se střešovitým spádem 2,5%.

Klopení vozovky je kolem osy komunikace.

2.4.2 *Cyklostezka - trasa „A“*

Šířka zpevnění komunikace je 3,0 m, tj. jízdní pruhy 2 x 1,5 m. Nezpevněné krajnice jsou široké 0,50 m.

Příčný sklon je s jednostranným spádem 2,5% po celé délce trasy.

2.4.3 *Cyklostezka - trasa „B“*

Šířka zpevnění komunikace je 3,0 m, tj. jízdní pruhy 2 x 1,5 m. Nezpevněné krajnice jsou široké 0,50 m.

Příčný sklon je s jednostranným spádem 2,5% po celé délce trasy.

3 Vztahy pozemní komunikace k ostatním objektům stavby

Napojení trasy „C“, je řešeno pomocí přímého úseku silnice v délce 72,98 m, na který je navržená trasa napojena pod úhlem 99°. Tento přímý úsek po odbočení nové komunikace, vytváří možnost odstavné plochy nebo možnost případného otočení nákladního vozidla. Přímý úsek se napojuje na stávající místní komunikaci v jižní části průmyslové zóny v LB, resp. pokračuje ve stejném směru místní komunikace. Navržená komunikace odbočuje mezi stávajícími objekty a to oplocením areálu firmy Hokr spol. s.r.o. a měrnou stanicí vodárny. Dle získaných podkladů do této stanice není přiveden vodovod. Vzhledem ke členitosti terénu lze předpokládat, že se jedná o přečerpávací stanici splaškové kanalizace pro stávající budovy v nejbližším okolí. V místě odbočení navržené komunikace je z důvodu těsného prostoru a zajištění bezpečnosti okolních staveb navrženo vybudování ochranných opěrných betonových zídek o výšce cca 0,7 m v celkové délce 33,0 m po obou stranách napojení. Navržená trasa „C“ je vedena směrem na severovýchod od řešené lokality a konec úseku je napojen na stávající silnici první třídy I/36, která spojuje město LB a Pardubice. Napojení na tuto silnici první třídy je provedeno přes stávající cyklostezku (vedoucí v souběhu s I/36) a přes trasu horkovodu, která je vedena nad úroveň rostlého terénu. V této části bude nutné z důvodu bezpečnosti provést omezení cyklistů dopravním značením a vybudování přeložky horkovodu dle podmínek správce sítě. Tato varianta je umístěna v souběhu s vysokým vedením elektrického napětí 110 kV. Komunikaci je nutné provést s dodržáním odstavných vzdáleností dle zákona č. 458/2000 Sb §46 Ochranná pásma elektrických zařízení a musí být dodrženy veškeré podmínky správce sítě.

Cyklostezka- trasa „A“ a trasa „B“ je v tomto návrhu vedena samostatně.

Začátek Cyklostezky „A“, je navržen ve stejném místě napojení jako trasa „C“ v souběhu s přímým úsekem při pravé části v délce 72,68 m. V tomto místě se odpojuje směrem na jihovýchod k obci Rybitví (část V Kocmoudě), kde je napojena na stávající místní komunikaci obce. Prostor mezi komunikací a cyklostezkou je vyplněn deskovou betonovou dlažbou 300/300/55 mm.

Cyklostezka trasa „B“ je napojena vně severozápadní části vojenského areálu a východní části areálu firmy Ekorex spol. s.r.o. Zde je vytvořena ze stávající zástavby proluka o délce cca 88,0 m. Cyklostezka „B“ začíná na konci tohoto prostoru, resp. ve vzdálenosti 88,0 m od stávající komunikace. Je vedena směrem na severovýchod. Na 0,250 km se stáčí k severu, kde se napojuje na stávající cyklostezku LB – Pardubice. Navržená cyklostezka vede v části cca 0,250 km až do konce úseku po stávajících betonových panelech. Prostor pro pohyb cyklistů je ukončen ve vzdálenosti 44,5 m od stávající asfaltové plochy.

4 Návrh zpevněných ploch, včetně případných výpočtů

V navržené variantě je provedena demolice stávající plochy ze zámkové dlažby a provedení nové sklady jako sklady pojezdové plochy v šířce a celkové délce 88,0 m. V těsné blízkosti stávajících budov bude pak proveden okapový chodník š. 300 mm z kačírku, který je ohraničen betonovým silničním obrubníkem 150/300/1000 mm. Nadále je počítáno s využitím prostoru pro parkování a to od stávající asfaltové plochy po obou stranách proluky. Kapacita vzniklého prostoru je 18 parkovacích míst pro osobní automobily.

Konstrukce pojezdové plochy/ parkovacího stání

TYP D2-D-1-V-PIII

tl. 80 mm	DL	betonová dlažba se zapískováním křemičitým pískem, frakce 0,2 mm,	ČSN73 6126-1
tl. 40 mm	L	lože, kamenivo frakce 4-8 mm,	ČSN736126-1
tl. 150 mm	ŠD	šterkodrt' 8 - 16 mm,	ČSN 73 6126-1
tl. 200 mm	ŠD	šterkodrt' 16 - 32 mm,	ČSN 73 6126-1

celková tl. konstrukce je 470 mm.

Konstrukce vozovky

TYP D1-N-1-IV-PIII

tl. 40 mm	ACO 11	asfaltový beton střednězrný	ČSN EN 13108-1
0,50 kg/m ²	PS-A	postřík spojovací asfaltový	ČSN 73 6129
tl. 80 mm	ACP 16	obalované kamenivo střednězrné	ČSN EN 13108-1
tl. 150 mm	MZK	mechanicky zpevněné kamenivo	ČSN 73 6126-1
tl. 200 mm	ŠD	šterkodrt'	ČSN 73 6126-1

celková tl. konstrukce je 470 mm.

Konstrukce cyklostezky

TYP D2-N-3-IV-PIII

tl. 50 mm	ACO 8	asfaltový beton jemnozrný	ČSN EN 13108-1
0,70 Kg/m ²	PI-A	postřík infiltrační asfaltový	ČSN 73 6129
tl. 50 mm	R	recyklát	
tl. 150 mm	MZ	mechanicky zpevněná zemina	ČSN 73 6126-1

celková tl. konstrukce je 250 mm.

5 Režim povrchových a podzemních vod, zásady odvodnění, ochrana pozemní komunikace

Odvodnění povrchu vozovky je zajištěno příčným sklonem a podélným sklonem nivelety. Pro odtok vody z povrchu vozovky je určený výsledný sklon, který nesmí být menší než 0,5%. Odvodnění zemní pláně je zajištěno příčným sklonem 3,0% a překlápí se ve směrových obloucích současně s povrchem vozovky.

Součástí návrhu silnice je jeden trubní propustek v úseku 0,14151 km, 0,680 km a 0,8077 km. V návrhu cyklostezky „A“ je jeden trubní propustek v úseku 0,325m a součástí cyklostezky „B“ jsou 2 trubní propustky a to v úseku 0,040 km a 0,250 km.

Trubní propustky jsou navrženy betonové o průměru 600 mm se seříznutými čely, kopírující svah zemního tělesa. Čela těchto propustků jsou navržena s odlážděním. Tomuto odláždění je třeba věnovat náležitou pozornost z hlediska případného nárazu vozidla. Délky propustku nepřekročí 15,0 m a spád 2%.

6 Návrh dopravních značek, dopravních zařízení, světelných signálů, zařízení pro provozní informace a dopravní telematiku

Na nové komunikaci bude po dokončení stavby provedeno nové dopravní značení, které spočívá především ve vodorovném a svislém značení. Žádná část trvalých svislých značek ani jejich nosných konstrukcí nesmí zasahovat do průjezdního nebo průchozího prostoru. Dopravní značení musí být projednáno a odsouhlaseno Policií ČR.

Zařízení světelných signálů, zařízení pro provozní informace a dopravní telematiku nejsou v tomto stupni projektu navržena.

7 Zvláštní podmínky a požadavky na postup výstavby, případně údržbu

Hlučnost stavby bude eliminována prováděním prací, jejichž hluk přesahuje limitní hodnoty, resp. nebudou prováděny po 20,00 hod. večerní a před 6,00 hodinou ranní a ve dnech pracovního klidu.

8 Řešení přístupu a užívání veřejně přístupných komunikací a ploch souvisejících se stavenišťem osobami s omezenou schopností pohybu a orientace

8.1 Osoby s omezenou schopností pohybu a orientace

Úpravy pro osoby se sníženou schopností pohybu prováděny nebudou. Jedná se stavbu probíhající v extravilánu, a proto se zde nepředpokládá souvislý pohyb chodců.

8.2 Úpravy z hlediska BOZP třetích osob

Úpravy z hlediska bezpečnosti a ochrany zdraví třetích osob budou provedeny vyznačením staveniště bezpečnostními cedulemi se zákazem vstupu na staveniště.

Dodavatel stavby bude průběžně dbát na zákaz vstupu třetích osob na staveniště. Případné kontroly ze strany investora, projektanta nebo stavebního úřadu budou prováděny za dohledu zástupce dodavatele stavby, který zajistí ochranné pomůcky pro tyto osoby.

*Vypracoval: Tlustošová Markéta
15. května 2012
Lázně Bohdaneč*

A 2.4 TECHNICKÁ ZPRÁVA

Varianta napojení č. 4

TRASA „D“, Cyklostezka - Trasa „A“, Cyklostezka - Trasa „B“

Obsah:

1	Identifikační údaje objektu.....	3
1.1	Označení stavby	3
1.2	Objednatel stavby.....	3
1.3	Zhotovitel projektové dokumentace	3
2	Stručný technický popis se zdůvodněním navrženého řešení	4
2.1	Délka navržených tras	4
2.2	Směrové řešení.....	4
2.2.1	Komunikace – trasa „D“	4
2.2.2	Cyklostezka - trasa „A“	4
2.2.3	Cyklostezka - trasa „B“	5
2.3	Výškové poměry	5
2.3.1	Komunikace – trasa „D“	5
2.3.2	Cyklostezka - trasa „A“	5
2.3.3	Cyklostezka - trasa „B“	5
2.4	Šířkové uspořádání, příčné klopení.....	6
2.4.1	Komunikace – trasa „D“	6
2.4.2	Cyklostezka - trasa „A“	6
2.4.3	Cyklostezka - trasa „B“	6
3	Vztahy pozemní komunikace k ostatním objektům stavby.....	6
4	Návrh zpevněných ploch, včetně případných výpočtů	7
5	Režim povrchových a podzemních vod, zásady odvodnění, ochrana pozemní komunikace	8
6	Návrh dopravních značek, dopravních zařízení, světelných signálů, zařízení pro provozní informace a dopravní telematiku	9
7	Zvláštní podmínky a požadavky na postup výstavby, případně údržbu	9
8	Řešení přístupu a užívání veřejně přístupných komunikací a ploch souvisejících se stavenišťem osobami s omezenou schopností pohybu a orientace.....	9
8.1	Osoby s omezenou schopností pohybu a orientace.....	9
8.2	Úpravy z hlediska BOZP třetích osob	9

1 Identifikační údaje objektu

1.1 Označení stavby

Název stavby: Studie napojení průmyslové zóny Lázně Bohdaneč
Místo stavby: Lázně Bohdaneč, Rybitví
Kraj: Pardubický
Katastrální území: Lázně Bohdaneč, Rybitví
Druh stavby: novostavba

1.2 Objednatel stavby

město Lázně Bohdaneč

1.3 Zhotovitel projektové dokumentace

Tlustošová Markéta
Štefánikova 498
Lázně Bohdaneč, 533 41

2 Stručný technický popis se zdůvodněním navrženého řešení

Varianta č. 4 řeší napojení průmyslové zóny silnicí kategorie S7,5/30. Plánovaná trasa směřuje východním směrem od předmětné lokality a napojuje se na stávající silnici první třídy I/36. Napojení této navrhované komunikace je přibližně 450,0 m před vjezdem do města Lázně Bohdaneč (dále jen LB) a bude provedeno přes stávající cyklostezku. Tento návrh komunikace je veden z větší části z celkové délky po pozemcích se způsobem využití jiná plocha, ostatní komunikace a z menší části po pozemcích s druhem pozemku lesní plocha. Dojde ke kácení lesního porostu a to ve srovnatelném množství jako mýcení křovin, které bude provedeno hlavně na 0,100 km - 0,200 km úseku a v místě souběhu trasy a cyklistické stezky „B“, kde prostor kolem stávající panelové cesty bude rozšířen. Trasa je vedena mezi 0,200 a 0,300 km přes vodní plochu, což přináší navýšení nemalých finančních prostředků na úpravu zemní pláně a samotné provádění stavby. Dochází zde k závozu vodní plochy. Tato úprava nebyla zahrnuta do rozpočtu této studie. Dopravě přijíždějící od LB ve směru na Pardubice, by se tak umožnilo vyhnout se obytné zóny a zkrátila by se tak objízdna trasa oproti variantě č.1, 2, 3. Dopravě mířené od Pardubic by byla stále nabízena možnost vyhnout se centru i obytné zástavbě města LB.

Dále je zde řešeno vybudování nové cyklostezky (trasa „A“) s možností propojení sousední obce Rybitví s LB a vybudování cyklostezky (trasa „B“) s napojením na stávající cyklostezku, která vede v souběhu se stávající silnicí I/36 Lázně Bohdaneč – Pardubice.

2.1 Délka navržených tras

Trasa „D“ – 0,67371 km.

Cyklostezka – trasa „A“ – 0,75080 km.

Cyklostezka - trasa „B“ - 0,49391 km.

2.2 Směrové řešení

2.2.1 *Komunikace – trasa „D“*

Komunikace je napojena přímým úsekem délky 21,79 m a dále pokračuje čtyřmi směrovými oblouky, mezi které jsou vkládány úseky přímé délky 136,72 m; 20,46 m; 6,74 m a 43,37 m.

1. oblouk	R = 100 m	L = 40 m	A = 64
2. oblouk	R = 75 m	L = 40 m	A = 55
3. oblouk	R = 80 m	L = 40 m	A = 57
4. oblouk	R = 130 m	L = 40 m	A = 73

2.2.2 *Cyklostezka - trasa „A“*

Cyklostezka je napojena přímým úsekem délky 4,37 m a dále je vedena pěti směrovými oblouky, mezi které jsou vkládány úseky přímé délky 159,91 m;

44,64 m; 121,70 m; 97,64 m a 33,02 m. Cílem návrhu bylo kopírování nynější polní cesty.

1. oblouk $R = 2600$ m;
2. oblouk $R = 130$ m;
3. oblouk $R = 300$ m;
4. oblouk $R = 4500$ m;
5. oblouk $R = 170$ m.

2.2.3 *Cyklostezka - trasa „B“*

Cyklostezka je napojena přímým úsekem délky 50,70 m a dále je vedena třemi směrovými oblouky, mezi které jsou vkládány úseky přímé délky 174,93 m; 38,89 m a 73,99 m. Cílem návrhu bylo kopírování nynější polní cesty.

Cílem návrhu bylo kopírování stávající polní cesty a betonových panelů.

1. oblouk $R = 270$ m;
2. oblouk $R = 40$ m;
3. oblouk $R = 200$ m.

2.3 Výškové poměry

2.3.1 *Komunikace – trasa „D“*

Podélný profil navržené silnice je dán potřebou napojení na začátku úseku na stávající místní komunikaci v Lázních Bohdaneč a na konci úseku na silnici I/36. Na této trase jsou navrženy dva výškové oblouky odpovídající návrhové rychlosti $V_n = 30$ km/h. První výškový oblouk je na 0,29809 km jako vydutý s poloměrem $R = 10\ 000$ m a druhý výškový oblouk je na 0,51226 km jako vypuklý o poloměru $R = 15\ 000$ m. Tímto poloměrem je zajištěn rozhled pro předjíždění i zastavení.

Minimální podélný sklon cyklostezky je 0,87% a maximální 2,55%.

2.3.2 *Cyklostezka - trasa „A“*

Podélný profil navržené cyklostezky „A“ je dán potřebou napojení na začátku úseku na stávající místní komunikaci v Lázních Bohdaneč a na konci úseku na místní komunikaci v Rybitví. Na této trase jsou navrženy dva výškové oblouky. První výškový oblouk je na 0,2148 km jako vydutý s poloměrem $R = 20\ 000$ m a druhý výškový oblouk je na 0,47235 km jako vypuklý, také o poloměru $R = 15\ 000$ m.

Minimální podélný sklon cyklostezky je 0,51% a maximální 0,70%.

2.3.3 *Cyklostezka - trasa „B“*

Podélný profil navržené cyklostezky „B“ je dán potřebou napojení na začátku úseku na pojezdovou plochu mezi stávající zástavbou v Lázních Bohdaneč a na konci úseku napojením na stávající cyklostezku spojující město Lázně Bohdaneč a Pardubice. Na této trase jsou navrženy dva výškové oblouky. První výškový oblouk je na 0,14538 km jako vydutý s poloměrem $R = 10\ 000$ m a druhý výškový oblouk je na 0,34066 km jako vypuklý o poloměru $R = 15\ 000$ m.

Minimální podélný sklon cyklostezky je 0,59% a maximální 0,61%.

2.4 Šířkové uspořádání, příčné klopení

2.4.1 *Komunikace – trasa „D“*

Šířka zpevnění komunikace je 6,50 m, tj. jízdní pruhy 2 x 3,25 m včetně vodících proužků. Nezpevněné krajnice jsou široké 0,5 m. V potřebném místě v závislosti na návrhové rychlosti a poloměru oblouku dochází k rozšíření jízdního pruhu a krajnice.

Příčný sklon komunikace je navržen se střechovitým spádem 2,5%.

Klopení vozovky je kolem osy komunikace.

2.4.2 *Cyklostezka - trasa „A“*

Šířka zpevnění komunikace je 3,0 m, tj. jízdní pruhy 2 x 1,5 m. Nezpevněné krajnice jsou široké 0,50 m.

Příčný sklon je s jednostranným spádem 2,5% po celé délce trasy.

2.4.3 *Cyklostezka - trasa „B“*

Šířka zpevnění komunikace je 3,0 m, tj. jízdní pruhy 2 x 1,5 m. Nezpevněné krajnice jsou široké 0,50 m.

Příčný sklon je s jednostranným spádem 2,5% po celé délce trasy.

3 Vztahy pozemní komunikace k ostatním objektům stavby

Začátek trasy „D“ resp. napojení je řešeno pomocí přímého úseku silnice v délce 100,0 m, na který je trasa „D“ napojena pod úhlem 97°. Tento úsek po odbočení komunikace vytváří možnost odstavné plochy, případného otočení nákladního vozidla. Napojuje se na stávající místní komunikaci v jižní části předmětné lokality, resp. ve stejném směru stávající místní komunikace. Navržená komunikace Trasa „D“ odbočuje až za stávajícím objektem vodoměrné stanice. Dle získaných podkladů do této stanice není přiveden vodovod. Vzhledem ke členitosti terénu lze předpokládat, že se jedná o přečerpávací stanici splaškové kanalizace pro budovy v nejbližším okolí. Trasa „D“ je vedena směrem na severovýchod od města Lázně Bohdaneč. Svou trasou kopíruje oplocení vojenského areálu. Na 0,300 km se stáčí směrem k severu a je vedena po stávajících betonových panelech. Od 0,500 km je vedena v souběhu s cyklistickou stezkou trasou „B“. Prostor mezi komunikací a cyklistickou stezkou je vyplněn příkopem a osazen propustky. Konec úseku je napojen na silnici první třídy I/36 a je přes stávající cyklostezku (vedoucí v souběhu s I/36), přes trasu horkovodu, která je vedena nad úrovní rostlého terénu. V této části bude nutné z důvodu bezpečnosti provést omezení cyklistů dopravním značením a vybudování přeložky horkovodu dle podmínek správce sítě.

Začátek Cyklostezky trasy „A“, je navržen ve stejném místě napojení jako trasa „D“ v souběhu při pravé části v délce 100,0 m. Prostor mezi komunikací a cyklostezkou je vyplněn deskovou betonovou dlažbou. Dále se odpojuje směrem na jihovýchod k obci

Rybitví (část V Kocmoudě), kde je napojena na stávající místní komunikaci obce. Cyklostezka je vedena v celé své délce v extravilánu.

Cyklostezka trasa „B“ je napojena vně severozápadní části vojenského areálu a východní části areálu firmy Ekorex spol.s.r.o. Zde je vytvořena ze stávající zástavby proluka o délce cca 88,0 m. Cyklostezka „B“ je vedena samostatně a začíná v prostoru mezi těmito areály ve vzdálenosti 44,46 m od stávající místní komunikace. Je vedena směrem na severovýchod, dále se na 0,300 km stáčí k severu, kde se napojuje na stávající cyklostezku LB – Pardubice. Navržená cyklostezka vede v části cca 0,300 km, až do konce úseku po stávajících betonových panelech.

4 Návrh zpevněných ploch, včetně případných výpočtů

V navržené variantě je provedena demolice stávající plochy ze zámkové dlažby v rozsahu cca 180 m² včetně plochy asfaltové, v rozsahu cca 285 m² v místě u vjezdu před vojenským areálem. Tento prostor bude nahrazen novou skladbou z betonové zámkové dlažby tl. 80 mm v celé šířce proluky (v této části je šířka 14,98 m) a délce 44,46 m. V těsné blízkosti stávajících budov bude pak proveden okapový chodník š. 500 mm z kačírku. V části pojezdové plochy je šíře okapového chodníčku 300 mm a bude ohraničen silničním obrubníkem 150/300/1000 mm, osazeným do betonového lože.

Konstrukce pojezdové plochy/ parkovacího stání

TYP D2-D-1-V-PIII

tl. 80 mm	DL	betonová dlažba se zapískováním křemičitým pískem, frakce 0,2 mm,	ČSN 73 6126-1
tl. 40 mm	L	lože, kamenivo frakce 4-8 mm,	ČSN 73 6126-1
tl. 150 mm	ŠD	šterkodrt' 8 - 16 mm,	ČSN 73 6126-1
tl. 200 mm	ŠD	šterkodrt' 16 - 32 mm,	ČSN 73 6126-1

celková tl. konstrukce je 470 mm.

Konstrukce vozovky

TYP D1-N-1-IV-PIII

tl. 40 mm	ACO 11	asfaltový beton střednězrný	ČSN EN 13108-1
0,50 kg/m ²	PS-A	postřík spojovací asfaltový	ČSN 73 6129
tl. 80 mm	ACP 16	obalované kamenivo střednězrné	ČSN EN 13108-1
tl. 150 mm	MZK	mechanicky zpevněné kamenivo	ČSN 73 6126-1
tl. 200 mm	ŠD	šterkodrt'	ČSN 73 6126-1

celková tl. konstrukce je 470 mm.

Konstrukce cyklostezky

TYP D2-N-3-IV-PIII

tl. 50 mm	ACO 8	asfaltový beton jemnozrný	ČSN EN 13108-1
0,70 Kg/m ²	PI-A	postřík infiltrační asfaltový	ČSN 73 6129
tl. 50 mm	R	recyklát	
tl. 150 mm	MZ	mechanicky zpevněná zemina	ČSN 73 6126-1

celková tl. konstrukce je 250 mm.

5 Režim povrchových a podzemních vod, zásady odvodnění, ochrana pozemní komunikace

Odvodnění povrchu vozovky je zajištěno příčným sklonem a podélným sklonem nivelety. Pro odtok vody z povrchu vozovky je určený výsledný sklon, který nesmí být menší než 0,5%. Odvodnění zemní pláně je zajištěno příčným sklonem 3,0% a překlápí se ve směrových obloucích současně s povrchem vozovky.

Součástí návrhu komunikace jsou dva trubní propustky v úseku 0,140 km a 0,587 km. V návrhu cyklostezky „A“ je jeden trubní propustek v úseku 0,320 km a součástí cyklostezky „B“ jsou 3 trubní propustky a to v úseku 0,088 km, 0,300 km a 0,420 km.

Trubní propustky jsou navrženy betonové o průměru 600 mm se seříznutými čely, kopírující svah zemního tělesa. Čela těchto propustků jsou navržena s odlážděním. Tomuto odláždění je třeba věnovat náležitou pozornost z hlediska případného nárazu vozidla. Délky propustku nepřekročí 15,0 m a spád 2%.



Obrázek č. 1 Příklad propustku z vlnitého ocelového plechu se šikmými čely. Ve stejné úpravě bude proveden i propustek z betonových trub.

6 Návrh dopravních značek, dopravních zařízení, světelných signálů, zařízení pro provozní informace a dopravní telematiku

Na nové komunikaci bude po dokončení stavby provedeno nové dopravní značení, které spočívá především ve vodorovném a svislém značení. Žádná část trvalých svislých značek ani jejich nosných konstrukcí nesmí zasahovat do průjezdního nebo průchozího prostoru. Dopravní značení musí být projednáno a odsouhlaseno Policií ČR.

Zařízení světelných signálů, zařízení pro provozní informace a dopravní telematiku nejsou v tomto stupni projektu navržena.

7 Zvláštní podmínky a požadavky na postup výstavby, případně údržbu

Hlučnost stavby bude eliminována prováděním prací, jejichž hluk přesahuje limitní hodnoty, resp. nebudou prováděny po 20,00 hod. večerní a před 6,00 hodinou ranní a ve dnech pracovního klidu.

8 Řešení přístupu a užívání veřejně přístupných komunikací a ploch souvisejících se stavenišťem osobami s omezenou schopností pohybu a orientace

8.1 Osoby s omezenou schopností pohybu a orientace

Úpravy pro osoby se sníženou schopností pohybu prováděny nebudou. Jedná se o stavbu probíhající v extravilánu, a proto se zde nepředpokládá souvislý pohyb chodců.

8.2 Úpravy z hlediska BOZP třetích osob

Úpravy z hlediska bezpečnosti a ochrany zdraví třetích osob budou provedeny vyznačením staveniště bezpečnostními cedulemi se zákazem vstupu na staveniště.

Dodavatel stavby bude průběžně dbát na zákaz vstupu třetích osob na staveniště. Případné kontroly ze strany investora, projektanta nebo stavebního úřadu budou prováděny za dohledu zástupce dodavatele stavby, který zajistí ochranné pomůcky pro tyto osoby.

Vypracoval: Tlustošová Markéta
15. května 2012
Lázně Bohdaneč

A 2.5 TECHNICKÁ ZPRÁVA

Varianta napojení č. 5

TRASA „E“, Cyklostezka - Trasa „A“, Cyklostezka - Trasa „B“

Obsah:

1	Identifikační údaje objektu.....	3
1.1	Označení stavby	3
1.2	Objednatel stavby.....	3
1.3	Zhotovitel projektové dokumentace	3
2	Stručný technický popis se zdůvodněním navrženého řešení	4
2.1	Délka navržených tras	4
2.2	Směrové řešení.....	4
2.2.1	Komunikace – trasa „E“	4
2.2.2	Cyklostezka - trasa „A“	4
2.2.3	Cyklostezka - trasa „B“	5
2.3	Výškové poměry	5
2.3.1	Komunikace – trasa „E“	5
2.3.2	Cyklostezka - trasa „A“	5
2.3.3	Cyklostezka - trasa „B“	5
2.4	Šířkové uspořádání, příčné klopení.....	6
2.4.1	Komunikace – trasa „E“	6
2.4.2	Cyklostezka - trasa „A“	6
2.4.3	Cyklostezka - trasa „B“	6
3	Vztahy pozemní komunikace k ostatním objektům stavby.....	6
4	Návrh zpevněných ploch, včetně případných výpočtů	7
5	Režim povrchových a podzemních vod, zásady odvodnění, ochrana pozemní komunikace	8
6	Návrh dopravních značek, dopravních zařízení, světelných signálů, zařízení pro provozní informace a dopravní telematiku	8
7	Zvláštní podmínky a požadavky na postup výstavby, případně údržbu	8
8	Řešení přístupu a užívání veřejně přístupných komunikací a ploch souvisejících se stavenišťem osobami s omezenou schopností pohybu a orientace.....	9
8.1	Osoby s omezenou schopností pohybu a orientace.....	9
8.2	Úpravy z hlediska BOZP třetích osob	9

1 Identifikační údaje objektu

1.1 Označení stavby

Název stavby: Studie napojení průmyslové zóny Lázně Bohdaneč
Místo stavby: Lázně Bohdaneč, Rybitví
Kraj: Pardubický
Katastrální území: Lázně Bohdaneč, Rybitví
Druh stavby: novostavba

1.2 Objednatel stavby

město Lázně Bohdaneč

1.3 Zhotovitel projektové dokumentace

Tlustošová Markéta
Štefánikova 498
Lázně Bohdaneč, 533 41

2 Stručný technický popis se zdůvodněním navrženého řešení

Varianta č. 5 řeší napojení průmyslové zóny silnicí kategorie S7,5/30 a S6,5/30. Plánovaná trasa směřuje východním směrem od předmětné lokality, na stávající komunikaci první třídy I/36. V úseku 0,000 – 0,050 km a v úseku 0,118 – 0,77171 je řešena kategorie S7,5 s návrhovou rychlostí 30 km/h a v úseku 0,050 – 0,118 km navržené kategorie S6,5 s návrhovou rychlostí 30 km/h. Napojení této silnice je přibližně 730,0 m před vjezdem do města Lázně Bohdaneč (dále jen LB) a bude provedeno přes stávající cyklostezku. Tento návrh komunikace je veden částí po pozemcích se způsobem využití ostatní komunikace a z části po pozemcích s druhem pozemku lesní pozemek. Ke kácení lesního porostu bude provedeno především na konci úseku trasy. V úseku na 0,120 km - 0,300 km v místě souběhu trasy a cyklistické stezky „B“ a v místě stávající lesní cesty bude prostor rozšířen na šířku navrhované komunikace. Zde bude provedeno mýcení křovin. Dopravě příjíždějící od LB ve směru na Pardubice, by se tak umožnilo vyhnout se obytné zóny a zkrátila by se tak objížděná trasa oproti variantě č. 1, 2. Dopravě mířené od Pardubic by byla stále nabízena možnost vyhnout se centru i obytné zástavbě města LB.

Dále je zde řešeno vybudování nové cyklostezky (trasa „A“) s možností propojení sousední obce Rybitví s LB a vybudování cyklostezky (trasa „B“) s napojením na stávající cyklostezku, která vede v souběhu se stávající silnicí I/36 Lázně Bohdaneč – Pardubice.

2.1 Délka navržených tras

Trasa „D“ – 0,77171 km.

Cyklostezka – trasa „A“ – 0,75810 km.

Cyklostezka - trasa „B“ - 0,40000 km.

2.2 Směrové řešení

2.2.1 *Komunikace – trasa „E“*

Komunikace je napojena přímým úsekem délky 67,82 m a dále pokračuje šesti směrovými oblouky, mezi které jsou vkládány úseky přímé délky 138,71 m; 16,55 m; 10,46 m; 45,16 m; 38,92 m a 27,11 m.

1. oblouk	R = 70 m	L = 30 m	A = 46
2. oblouk	R = 70m	L = 30 m	A = 46
3. oblouk	R = 60m	L = 30 m	A = 43
4. oblouk	R = 70 m	L = 30 m	A = 46
5. oblouk	R = 70m	L = 30 m	A = 46
6. oblouk	R = 70 m	L = 40 m	A = 53

2.2.2 *Cyklostezka - trasa „A“*

Cyklostezka je napojena přímým úsekem délky 32,55 m a dále je vedena pěti směrovými oblouky, mezi které jsou vkládány úseky přímé délky 139,45 m; 54,27; 86,15 m; 71,46 m a 13,87 m. Cílem návrhu bylo kopírování nynější polní cesty.

1. oblouk R = 300 m;
2. oblouk R = 100 m;
3. oblouk R = 300 m;
4. oblouk R = 4500 m;
5. oblouk R = 220 m.

2.2.3 Cyklostezka - trasa „B“

Cyklostezka je napojena přímým úsekem délky 184,84 m a dále je vedena třemi směrovými oblouky, mezi které jsou vkládány úseky přímé délky 35,99 m a 59,03 m. Cílem návrhu bylo kopírování stávající polní cesty a betonových panelů.

1. oblouk R = 15 m;
2. oblouk R = 50 m;
3. oblouk R = 120 m.

2.3 Výškové poměry

2.3.1 Komunikace – trasa „E“

Podélný profil navržené trasy je dán potřebou napojení na začátku úseku na stávající místní komunikaci v Lázních Bohdaneč a na konci úseku na silnici I/36. Na této trase jsou navrženy dva výškové oblouky odpovídající návrhové rychlosti $V_n = 30$ km/h. První výškový oblouk je na 0,22227 km jako vydutý s poloměrem $R = 15000$ m a druhý výškový oblouk je na 0,560 km jako vypuklý o poloměru $R = 9000$ m. Tímto poloměrem je zajištěn rozhled pro předjíždění i zastavení.

Minimální podélný sklon cyklostezky je 0,53% a maximální 2,01%.

2.3.2 Cyklostezka - trasa „A“

Podélný profil navržené cyklostezky „A“ je dán potřebou napojení na začátku úseku na stávající místní komunikaci v Lázních Bohdaneč a na konci úseku na místní komunikaci v Rybitví. Na této trase jsou navrženy dva výškové oblouky. První výškový oblouk je na 0,21271 km jako vydutý s poloměrem $R = 15000$ m a druhý výškový oblouk je na 0,52173 km jako vypuklý, také o poloměru $R = 20000$ m.

Minimální podélný sklon cyklostezky je 0,53% a maximální 0,92%.

2.3.3 Cyklostezka - trasa „B“

Podélný profil navržené cyklostezky „B“ je dán potřebou napojení na navrženou trasu „E“ ke které se v místě 0,120 km napojuje. Cyklostezka v tomto místě začíná. Na konci úseku je napojena na stávající cyklostezku spojující město Lázně Bohdaneč a Pardubice. Na této trase je navržen jeden výškový oblouk a to v 0,19357 km jako vydutý oblouk s poloměrem $R = 20\ 000$ m.

Minimální podélný sklon cyklostezky je 0,55% a maximální 0,63%.

2.4 Šířkové uspořádání, příčné klopení

2.4.1 *Komunikace – trasa „E“*

Šířka zpevnění komunikace je 6,50 m, tj. jízdní pruhy 2 x 3,25 m včetně vodících proužků. Nezpevněné krajnice jsou široké 0,5 m. V potřebném místě v závislosti na návrhové rychlosti a poloměru oblouku dochází k rozšíření jízdního pruhu a krajnice.

Příčný sklon komunikace je navržen se střechovitým spádem 2,5%.

Klopení vozovky je kolem osy komunikace.

2.4.2 *Cyklostezka - trasa „A“*

Šířka zpevnění komunikace je 3,0 m, tj. jízdní pruhy 2 x 1,5 m. Nezpevněné krajnice jsou široké 0,50 m.

Příčný sklon je s jednostranným spádem 2,5% po celé délce trasy.

2.4.3 *Cyklostezka - trasa „B“*

Šířka zpevnění komunikace je 3,0 m, tj. jízdní pruhy 2 x 1,5 m. Nezpevněné krajnice jsou široké 0,50 m.

Příčný sklon je s jednostranným spádem 2,5% po celé délce trasy.

3 Vztahy pozemní komunikace k ostatním objektům stavby

Trasa „E“ je vedena prolukou mezi severozápadní částí vojenského areálu a východní částí areálu firmy Ekorex spol. s r.o. Délka tohoto volného prostoru je od stávající místní komunikace cca 88 m, šířka je proměnlivá od 10,5 do 15,0 m. Z důvodu proměnlivé šířky a pevně stanoveného volného prostoru stávajícím oplocením a v části také stávajícími budovami, je část trasy navržena v úseku od 0,00 do 0,050 a v úseku od 0,018 km do 0,77171 km je navržena v kategorii S 7,5/30 a v úseku od 0,050 km – 0,118 km v kategorii S 6,5/30. Začátek trasy je v místě stávající asfaltové plochy cca 21,0 m od stávající místní komunikace. Trasa je vedena směrem na severovýchod, kde dále po pravé straně kopíruje oplocení vojenského areálu. Na 0,118 km je v souběhu trasy „E“ napojena cyklostezka trasa „B“, která je na 0,300 km odkloněna na sever a dál pokračuje samostatně. Navržená trasa „E“ pokračuje samostatně směrem na severovýchod od města, kde se napojuje na komunikaci I/36 spojující LB s Pardubicemi. Napojení na tuto silnici první třídy je provedeno přes stávající cyklostezku (vedoucí v souběhu s I/36) a přes trasu horkovodu, která je vedena nad úrovní rostlého terénu. V této části bude nutné z důvodu bezpečnosti provést omezení cyklistů dopravním značením a vybudování přeložky horkovodu dle podmínek správce sítě. Tato trasa se kříží s vedením elektrického napětí 110kV (2 linky na jednom podpěrném bodě), které je vedeno mezi Elektrárnou Opatovice a rozvodnou Opočíněk. Komunikaci je nutné provést s dodržáním odstupných vzdáleností dle zákona č. 458/2000 Sb §46 Ochranná pásma elektrických zařízení a musí být dodrženy veškeré podmínky správce sítě.

Začátek Cyklostezky trasy „A“, je navržen ve stejném místě napojení jako obratiště s odstavňovou plochou pro 5 nákladních automobilů oválného tvaru. Obratiště je umístěno při pravé straně cyklostezky o max. rozměrech cca 35,5 x 63,96 m. Prostor mezi jednotlivými objekty je oddělen příkopem. Cyklostezka dále pokračuje směrem na jihovýchod k obci Rybitví (část V Kocmoudě), kde je napojena na stávající místní komunikaci obce.

4 Návrh zpevněných ploch, včetně případných výpočtů

V navržené variantě je provedena demolice stávající plochy ze zámkové dlažby v rozsahu cca 180 m². Okolní prostor nové komunikace bude nahrazen novou skladbou z betonové zámkové pojezdové dlažby tl. 80 mm až ke stávající zástavbě po její celé délce cca 68,0 m. V těsné blízkosti stávajících budov bude pak proveden okapový chodník š. 500 mm z kačírku, ohraničený silničním obrubníkem 150/300/1000 mm, osazeným do betonového lože.

Konstrukce pojezdové plochy/ parkovacího stání

TYP D2-D-1-V-PIII

tl. 80 mm	DL	betonová dlažba se zapískováním křemičitým pískem, frakce 0,2 mm,	ČSN73 6126-1
tl. 40 mm	L	lože, kamenivo frakce 4-8 mm,	ČSN736126-1
tl. 150 mm	ŠD	šterkodrt' 8 - 16 mm,	ČSN 73 6126-1
tl. 200 mm	ŠD	šterkodrt' 16 - 32 mm,	ČSN 73 6126-1

celková tl. konstrukce je 470 mm.

Konstrukce vozovky

TYP D1-N-1-IV-PIII

tl. 40 mm	ACO 11	asfaltový beton střednězrný	ČSN EN 13108-1
0,50 kg/m ²	PS-A	postřík spojovací asfaltový	ČSN 73 6129
tl. 80 mm	ACP 16	obalované kamenivo střednězrné	ČSN EN 13108-1
tl. 150 mm	MZK	mechanicky zpevněné kamenivo	ČSN 73 6126-1
tl. 200 mm	ŠD	šterkodrt'	ČSN 73 6126-1

celková tl. konstrukce je 470 mm.

Konstrukce cyklostezky

TYP D2-N-3-IV-PIII

tl. 50 mm	ACO 8	asfaltový beton jemnozrný	ČSN EN 13108-1
0,70 Kg/m ²	PI-A	postřík infiltrační asfaltový	ČSN 73 6129
tl. 50 mm	R	recyklát	
tl. 150 mm	MZ	mechanicky zpevněná zemina	ČSN 73 6126-1

celková tl. konstrukce je 250 mm.

5 Režim povrchových a podzemních vod, zásady odvodnění, ochrana pozemní komunikace

Odvodnění povrchu vozovky je zajištěno příčným sklonem a podélným sklonem nivelety. Pro odtok vody z povrchu vozovky je určený výsledný sklon, který nesmí být menší než 0,5%. Odvodnění zemní pláň je zajištěno příčným sklonem 3,0% a překlápí se ve směrových obloucích současně s povrchem vozovky.

Součástí návrhu komunikace jsou tři trubní propustky v úseku 0,110 km, 0,313 km a 0,560 km. V návrhu cyklostezky „A“ je jeden trubní propustek v úseku 0,32152 km a součástí cyklostezky „B“ jsou dva trubní propustky a to v úseku 0,0127 km a 0,200 km.

Trubní propustky jsou navrženy betonové o průměru 600 mm se seříznutými čely, kopírující svah zemního tělesa. Čela těchto propustků jsou navržena s odlážděním. Tomuto odláždění je třeba věnovat náležitou pozornost z hlediska případného nárazu vozidla. Délky propustku nepřekročí 15,0 m a spád 2%.



Obrázek č. 1 Příklad propustku z vlnitého ocelového plechu se šikmými čely. Ve stejné úpravě bude proveden i propustek z betonových trub.

6 Návrh dopravních značek, dopravních zařízení, světelných signálů, zařízení pro provozní informace a dopravní telematiku

Na nové komunikaci bude po dokončení stavby provedeno nové dopravní značení, které spočívá především ve vodorovném a svislém značení. Žádná část trvalých svislých značek ani jejich nosných konstrukcí nesmí zasahovat do průjezdního nebo průchozího prostoru. Dopravní značení musí být projednáno a odsouhlaseno Policií ČR.

Zařízení světelných signálů, zařízení pro provozní informace a dopravní telematiku nejsou v tomto stupni projektu navržena.

7 Zvláštní podmínky a požadavky na postup výstavby, případně údržbu

Hlučnost stavby bude eliminována prováděním prací, jejichž hluk přesahuje limitní hodnoty, resp. nebudou prováděny po 20,00 hod. večerní a před 6,00 hodinou ranní a ve dnech pracovního klidu.

8 Řešení přístupu a užívání veřejně přístupných komunikací a ploch souvisejících se stavenišťem osobami s omezenou schopností pohybu a orientace

8.1 Osoby s omezenou schopností pohybu a orientace

Úpravy pro osoby se sníženou schopností pohybu prováděny nebudou. Jedná se stavbu probíhající v extravilánu, a proto se zde nepředpokládá souvislý pohyb chodců.

8.2 Úpravy z hlediska BOZP třetích osob

Úpravy z hlediska bezpečnosti a ochrany zdraví třetích osob budou provedeny vyznačením staveniště bezpečnostními cedulemi se zákazem vstupu na staveniště.

Dodavatel stavby bude průběžně dbát na zákaz vstupu třetích osob na staveniště. Případné kontroly ze strany investora, projektanta nebo stavebního úřadu budou prováděny za dohledu zástupce dodavatele stavby, který zajistí ochranné pomůcky pro tyto osoby.

*Vypracoval: Tlustošová Markéta
15. května 2012
Lázně Bohdaneč*

A. 3 ORIENTAČNÍ ROZPOČET STAVBY

- A 3.1 Varianta napojení č. 1
- A 3.2 Varianta napojení č. 2
- A 3.3 Varianta napojení č. 3
- A 3.4 Varianta napojení č. 4
- A 3.5 Varianta napojení č. 5

A 3.1 Varianta napojení č. 1

KRYCÍ LIST ROZPOČTU

Název stavby	Nápojení průmyslové zóny Lázně Bohdaneč	JKSO	822 29
Název objektu	Varianta napojení č.1	EČO	
Název části		Místo	Lázně Bohdaneč
Objednatel		IČ	DIČ
Projektant	Tlustošová Markéta		
Zhotovitel			
Rozpočet číslo	Zpracoval	Dne	
	Tlustošová Markéta	24.04.2012	

Měrné a účelové jednotky

Počet	Náklady / 1 m.j.	Počet	Náklady / 1 m.j.	Počet	Náklady / 1 m.j.
0	0,00	0	0,00	0	0,00

Rozpočtové náklady v CZK

A		Základní rozp. náklady		B		Doplňkové náklady		C		Náklady na umístění stavby	
1	HSV	Dodávky	1 589 035,00	8	Práce přesčas		0,00	13	Zařízení staveniště		0,00
2		Montáž	12 569 322,68	9	Bez pevné podl.		0,00	14	Mimostav. doprava		0,00
3	PSV	Dodávky	0,00	10	Kulturní památka		0,00	15	Územní vlivy		0,00
4		Montáž	0,00	11			0,00	16	Provozní vlivy		0,00
5	"M"	Dodávky	0,00					17	Ostatní		0,00
6		Montáž	0,00					18	NUS z rozpočtu		0,00
7	ZRN (ř. 1-6)		14 158 357,68	12	DN (ř. 8-11)		0,00	19	NUS (ř. 13-18)		0,00
20	HZS		0,00	21	Kompl. činnost		0,00	22	Ostatní náklady		0,00

Projektant		D	Celkové náklady	
Datum a podpis	Razítko	23	Součet 7, 12, 19-22	14 158 357,68
Objednatel		24	14 %	0,00 DPH
Datum a podpis	Razítko	25	20 %	14 158 357,68 DPH
Zhotovitel		26	Cena s DPH (ř. 23-25)	16 990 029,28
Datum a podpis	Razítko	E	Přípočty a odpočty	
		27	Dodávky objednatele	0,00
		28	Klouzavá doložka	0,00
		29	Zvýhodnění + -	0,00

REKAPITULACE ROZPOČTU

Stavba: Napojení průmyslové zóny Lázně Bohdaneč
Objekt: Varianta napojení č.1
Část:
JKSO: 822 29
Objednatel:
Zhotovitel:
Datum: 24.04.2012

Kód	Popis	Cena celkem
1	2	3
HSV	Práce a dodávky HSV	14 158 357,68
1	Zemní práce	3 901 681,77
5	Komunikace	9 421 344,40
9	Ostatní konstrukce a práce-bourání	239 510,20
99	Přesun hmot	595 821,31
	<u>Celkem</u>	<u>14 158 357,68</u>

ROZPOČET

Stavba: Napojení průmyslové zóny Lázně Bohdaneč

Objekt: Varianta napojení č. 1

Část:

JKSO: 822 29

Objednatel:

Zhotovitel:

Datum: 24.04.2012

P.Č.	TV	KCN	Kód položky	Popis	MJ	Množství celkem	Cena jednotková	Cena celkem	Sazba DPH
1	2	3	4	5	6	7	8	9	10

HSV

Práce a dodávky HSV

D	D	1	11201102	Odstranění křovin a stromů průměru kmene do 100 mm i s kořeny z celkové plochy přes 1000 do 10000 m ²	m ²	4 989,000	18,30	91 298,70	20,0
K	K	001	112101101	Kácení stromů kmene do 300 mm	kus	529,800	129,00	68 344,20	20,0
K	K	001	112201101	Odstranění pařezů D do 300 mm	kus	529,800	225,00	119 205,00	20,0
K	K	221	113106123	Rozebrání dlažeb nebo dílců komunikací pro pěši ze zámkových dlaždic	m ²	164,500	41,00	6 744,50	20,0
K	K	002	113151111	Rozebrání zpevněných ploch ze silničních dílců	m ²	756,000	35,60	26 913,60	20,0
K	K	001	121101101	Sejmutí ornice s přemístěním na vzdálenost do 50 m	m ³	3 462,000	26,50	91 743,00	20,0
K	K	001	122101103	Odkopávky a prokopávky nezapažené v hornině tř. 1 a 2 objem do 5000 m ³	m ³	2 765,230	32,50	89 869,98	20,0
K	K	001	162301421	Vodorovné přemístění pařezů do 5 km D do 300 mm	kus	529,800	95,60	50 648,88	20,0
K	K	001	162301501	Vodorovné přemístění křovin do 5 km D kmene do 100 mm	m ²	4 989,000	53,40	266 412,60	20,0
K	K	001	162301921	Příplatek k vodorovnému přemístění pařezů D 300 mm ZKD 5 km	kus	529,800	19,60	10 384,08	20,0
K	K	001	162401101	Vodorovné přemístění do 1500 m výkopku/sypání z horniny tř. 1 až 4	m ³	2 765,230	85,00	235 044,55	20,0
K	K	001	162701102	Vodorovné přemístění do 7000 m výkopku/sypání z horniny tř. 1 až 4	m ³	3 568,200	200,00	713 640,00	20,0
K	K	001	171101102	Uložení sypání z hornin soudržných do násypů ztuhnutých na 96 % PS	m ³	6 333,430	40,10	253 970,54	20,0
M	MAT	583312010		kamenivo těžené stabilizační zemina	t	6 422,760	175,00	1 123 983,00	20,0
K	K	001	181102302	Úprava pláně v zářezech se ztuhnutím	m ²	18 558,000	20,10	373 015,80	20,0
K	K	231	182001111	Plošná úprava terénu zemina tř 1 až 4 nerovnosti do +/- 100 mm v rovině a svahu do 1:5	m ²	13 601,000	17,60	239 377,60	20,0
K	K	231	184201112	Výsadba stromu bez balu do jamky výška kmene do 2,5 m v rovině a svahu do 1:5	kus	529,800	71,30	37 774,74	20,0
M	MAT	026504520		Buk lesní (Fagus sylvatica) 150 - 200 cm, ZB	kus	529,800	195,00	103 311,00	20,0
D	D	5		Komunikace				9 421 344,40	
K	K	221	561121111	Podklad z mechanicky zpevněné zeminy MZ tl 150 mm	m ²	6 115,000	98,60	602 939,00	20,0
K	K	221	564231111	Podklad nebo podsyp ze šterkopisku ŠP tl 100 mm	m ²	813,000	58,80	47 804,40	20,0
K	K	221	564751111	Podklad z kameniva drceného vel. 16-32 mm tl 150 mm	m ²	813,000	122,00	99 186,00	20,0
K	K	221	564751111_1	Podklad z kameniva drceného vel. 8-16 mm tl 100 mm	m ²	813,000	130,00	105 690,00	20,0
K	K	221	564861111	Podklad ze šterkodrtě ŠD tl 200 mm	m ²	9 180,000	126,00	1 156 680,00	20,0
K	K	221	564911411	Podklad z mechanicky zpevněného kameniva MZK tl 150 mm	m ²	4 892,000	27,40	134 040,80	20,0
K	K	221	564952111	Podklad z mechanicky zpevněného kameniva MZK tl 150 mm	m ²	8 160,000	193,00	1 574 880,00	20,0
K	K	221	565165121	Asfaltový beton vrstva podkladní ACP 16 (obalované kamenivo OKS) tl 80 mm š přes 3 m	m ²	7 140,000	348,00	2 484 720,00	20,0
K	K	221	573211111	Postřik živičný spojovací z asfaltu v množství do 0,70 kg/m ²	m ²	13 052,000	11,10	144 877,20	20,0
K	K	221	577134121	Asfaltový beton vrstva obrusná ACO 11 (ABS) tř. tl 40 mm š přes 3 m z nemodifikovaného asfaltu	m ²	7 140,000	229,00	1 635 060,00	20,0

14 158 357,68

3 901 681,77

29	K	221	577143111	Asfaltový beton vrstva ohrubná ACO 8 (ABJ) tl 50 mm š do 3 m z nemodifikovaného asfaltu	m2	3 669,000	282,00	1 034 658,00	20,0
30	K	221	596212213	Kladení zámkové dlažby pozemních komunikací tl 80 mm skupiny A pl přes 300 m2, vč. kladečích vrstev frakce 4-8, tl.30mm	m2	813,000	196,00	159 348,00	20,0
31	M	MAT	592450070	dlažba zámková H-PROFIL HBB 20x16,5x8 cm přírodní	m2	813,000	297,00	241 461,00	20,0
32	D	9	915111121	Ostatní konstrukce a práce-bourání				239 510,20	
32	K	221	915111121	Vodorovné dopravní značení šířky 125 mm bílou barvou dělicí čáry přerušované	m	1 020,000	3,31	3 376,20	20,0
33	K	221	915121111	Vodorovné dopravní značení šířky 250 mm bílou barvou vodicí čáry	m	2 040,000	11,10	22 644,00	20,0
34	K	311	919521015	Zřízení propustků z trub betonových DN 600	m	45,000	1 810,00	81 450,00	20,0
35	M	MAT	592225360	trouba železobetonová hrdlová přímá s integrovaným spojem TZH-Q 60/250 60X250 cm	kus	18,000	5 570,00	100 260,00	20,0
36	K	311	919541012	Zřízení propustků z trub ocelových DN 400	m	7,000	1 680,00	11 760,00	20,0
37	M	MAT	143332340	troubka ocelová podélně svařovaná hladká 11375.1 D426 tl 8 mm	m	7,000	2 860,00	20 020,00	20,0
38	D	99		Přesun hmot				595 821,31	
38	K	221	997221571	Vodorovná doprava vybouraných hmot do 1 km	t	310,939	513,00	159 511,71	20,0
39	K	221	997221579	Příplatek ZKD 1 km u vodorovné dopravy vybouraných hmot	t	1 865,634	17,20	32 088,90	20,0
40	K	221	997221825	Poplatek za uložení železobetonového odpadu na skládce (skládkovné)	t	310,939	1 300,00	404 220,70	20,0
				Celkem				14 158 357,68	

A 3.2 Varianta napojení č. 2

KRYCÍ LIST ROZPOČTU

Název stavby	Napojení průmyslové zóny Lázně Bohdaneč	JKSO	822 29
Název objektu	Varianta napojení č.2	EČO	
Název části		Místo	Lázně Bohdaneč
Objednatel		IČ	DIČ
Projektant	Tlustošová Markéta		
Zhotovitel			
Rozpočet číslo	Zpracoval	Dne	
	Tlustošová Markéta	24.04.2012	

Měrné a účelové jednotky

Počet	Náklady / 1 m.j.	Počet	Náklady / 1 m.j.	Počet	Náklady / 1 m.j.
0	0,00	0	0,00	0	0,00

Rozpočtové náklady v CZK

A		Základní rozp. náklady		B		Doplňkové náklady		C		Náklady na umístění stavby	
1	HSV	Dodávky	1 471 297,00	8	Práce přesčas		0,00	13	Zařízení staveniště		0,00
2		Montáž	23 015 522,27	9	Bez pevné podl.		0,00	14	Mimostav. doprava		0,00
3	PSV	Dodávky	0,00	10	Kulturní památka		0,00	15	Územní vlivy		0,00
4		Montáž	0,00	11			0,00	16	Provozní vlivy		0,00
5	"M"	Dodávky	0,00					17	Ostatní		0,00
6		Montáž	0,00					18	NUS z rozpočtu		0,00
7	ZRN (ř. 1-6)		24 486 819,27	12	DN (ř. 8-11)		0,00	19	NUS (ř. 13-18)		0,00
20	HZS		0,00	21	Kompl. činnost		0,00	22	Ostatní náklady		0,00

Projektant		Razítko		D		Celkové náklady	
Datum a podpis				23	Součet 7, 12, 19-22		24 486 819,27
				24	14 %	0,00 DPH	0,00
Objednatel		Razítko		25	20 %	24 486 819,27 DPH	4 897 363,90
				26	Cena s DPH (ř. 23-25)		29 384 183,17
Datum a podpis		Razítko		E		Přípočty a odpočty	
				27	Dodávky objednatele		0,00
Datum a podpis		Razítko		28	Klouzavá doložka		0,00
				29	Zvýhodnění + -		0,00

REKAPITULACE ROZPOČTU

Stavba: Napojení průmyslové zóny Lázně Bohdaneč
Objekt: Varianta napojení č.2
Část:
JKSO: 822 29
Objednatel:
Zhotovitel:
Datum: 24.04.2012

Kód	Popis	Cena celkem
1	2	3
HSV	Práce a dodávky HSV	24 486 819,27
1	Zemní práce	10 052 290,96
5	Komunikace	13 582 360,20
9	Ostatní konstrukce a práce-bourání	852 168,11
99	Přesun hmot	595 821,31
	<u>Celkem</u>	<u>24 486 819,27</u>

ROZPOČET

Stavba: Napojení průmyslové zóny Lázně Bohdaneč
Objekt: Varianta napojení č.2

Část:
JKSO: 822 29

Objednatel:
Zhotovitel:

Datum: 24.04.2012

P.Č.	TV	KCN	Kód položky	Popis	MJ	Množství celkem	Cena jednotková	Cena celkem	Sazba DPH
1	2	3	4	5	6	7	8	9	10

HSV

Práce a dodávky HSV

D	D	1		Zemní práce				24 486 819,27	
1	K	001	111201102	Odstranění křovin a stromů průměru kmene do 100 mm i s kořeny z celkové plochy přes 1000 do 10000 m ²	m ²	5 886,000	18,30	107 713,80	20,0
2	K	001	112101101	Kácení stromů kmene do 300 mm	kus	6 427,200	129,00	829 108,80	20,0
3	K	001	112201101	Odstranění pařezů D do 300 mm	kus	6 427,200	225,00	1 446 120,00	20,0
4	K	221	113106123	Rozebrání dlažeb nebo dílců komunikací pro pěši ze zámkových dlaždic	m ²	164,500	41,00	6 744,50	20,0
5	K	002	113151111	Rozebrání zpevněných ploch ze silničních dílců	m ²	756,000	35,60	26 913,60	20,0
6	K	001	121101101	Sejmutí ornice s přemístěním na vzdálenost do 50 m	m ³	3 240,000	26,50	85 860,00	20,0
7	K	001	122101103	Odkopávky a prokopávky nezapažené v hornině tř. 1 a 2 objem do 5000 m ³	m ³	11 442,610	32,50	371 884,83	20,0
8	K	001	162301421	Vodorovné přemístění pařezů do 5 km D do 300 mm	kus	6 427,200	95,60	614 440,32	20,0
9	K	001	162301501	Vodorovné přemístění křovin do 5 km D kmene do 100 mm	m ²	5 886,000	53,40	314 312,40	20,0
10	K	001	162301921	Příplatek k vodorovnému přemístění pařezů D 300 mm ZKD 5 km	kus	6 427,200	19,60	125 973,12	20,0
11	K	001	162401101	Vodorovné přemístění do 1500 m výkopku/sypání z horniny tř. 1 až 4	m ³	5 135,280	85,00	436 498,80	20,0
12	K	001	162701102	Vodorovné přemístění do 7000 m výkopku/sypání z horniny tř. 1 až 4	m ³	6 307,330	200,00	1 261 466,00	20,0
13	K	001	171101102	Uložení sypání z hornin soudržných do násypů zhutněných na 96 % PS	m ³	5 135,280	40,10	205 924,73	20,0
14	K	001	171201211	Poplatek za uložení odpadu ze sypání na skládce (skládkovné)	t	11 353,194	150,00	1 702 979,10	20,0
15	K	001	181102302	Úprava pláně v zářezech se zhutněním	m ²	26 052,000	20,10	523 645,20	20,0
16	K	231	182001111	Plošná úprava terénu zemina tř 1 až 4 nerovnosti do +/- 100 mm v rovině a svahu do 1:5	m ²	15 974,000	17,60	281 142,40	20,0
17	K	231	184201112	Výsadba stromu bez balu do jamky výška kmene do 2,5 m v rovině a svahu do 1:5	kus	6 427,200	71,30	458 259,36	20,0
18	M	MAT	026504520	Buk lesní (Fagus sylvatica) 150 - 200 cm, ZB	kus	6 427,200	195,00	1 253 304,00	20,0
19	K	221	561121111	Podklad z mechanicky zpevněné zeminy MZ tl 150 mm	m ²	6 310,000	98,60	622 166,00	20,0
20	K	221	564231111	Podklad nebo podsyp ze šterkopisku ŠP tl 100 mm	m ²	329,000	58,80	19 345,20	20,0
21	K	221	564751111	Podklad z kameniva drceného vel. 16-32 mm tl 150 mm	m ²	329,000	122,00	40 138,00	20,0
22	K	221	564751111_1	Podklad z kameniva drceného vel. 8-16 mm tl 100 mm	m ²	329,000	130,00	42 770,00	20,0
23	K	221	564861111	Podklad ze šterkodrtě ŠD tl 200 mm	m ²	15 120,000	126,00	1 905 120,00	20,0
24	K	221	564911411	Podklad z asfaltového recyklátu tl 50 mm	m ²	5 048,000	27,40	138 315,20	20,0
25	K	221	564952111	Podklad z mechanicky zpevněného kameniva MZK tl 150 mm	m ²	13 440,000	193,00	2 593 920,00	20,0
26	K	221	565165121	Asfaltový beton vrstva podkladní ACP 16 (obalované kamenivo OKS) tl 80 mm š přes 3 m	m ²	11 760,000	348,00	4 092 480,00	20,0
27	K	221	573211111	Postřik živičný spojovací z asfaltu v množství do 0,70 kg/m ²	m ²	18 488,000	11,10	205 216,80	20,0
28	K	221	577134121	Asfaltový beton vrstva obrusná ACO 11 (ABS) tř. tl 40 mm š přes 3 m z nemodifikovaného asfaltu	m ²	11 760,000	229,00	2 693 040,00	20,0

29	K	221	577143111	Asfaltový beton vrstva ohrusná ACO 8 (ABJ) tl 50 mm š do 3 m z nemodifikovaného asfaltu	m2	3 786,000	282,00	1 067 652,00	20,0
30	K	221	596212213	Kladení zámkové dlažby pozemních komunikací tl 80 mm skupiny A pl přes 300 m2, vč. kladecí vrstvy frakce 4-8, tl.30mm	m2	329,000	196,00	64 484,00	20,0
31	M	MAT	592450070	dlažba zámková H-PROFIL HBB 20x16,5x8 cm přírodní	m2	329,000	297,00	97 713,00	20,0
			9	Ostatní konstrukce a práce-bourání				852 168,11	
32	K	221	915111121	Vodorovné dopravní značení šířky 125 mm bílou barvou dělicí čáry přerušované	m	1 680,000	3,31	5 560,80	20,0
33	K	221	915121111	Vodorovné dopravní značení šířky 250 mm bílou barvou vodící čáry	m	3 360,000	11,10	37 296,00	20,0
34	K	311	919521015	Zřízení propustků z trub betonových DN 600	m	45,000	1 810,00	81 450,00	20,0
35	M	MAT	592225360	trouba železobetonová hrdlová přímá s integrovaným spojem TZH-Q 60/250 60X250 cm	kus	18,000	5 570,00	100 260,00	20,0
36	K	311	919541012	Zřízení propustků z trub ocelových DN 400	m	7,000	1 680,00	11 760,00	20,0
37	M	MAT	143332340	troubka ocelová podélně svařovaná hladká 11375.1 D426 tl 8 mm	m	7,000	2 860,00	20 020,00	20,0
			99	Přesun hmot				595 821,31	
38	K	221	997221571	Vodorovná doprava vybouraných hmot do 1 km	t	310,939	513,00	159 511,71	20,0
39	K	221	997221579	Příplatek ZKD 1 km u vodorovné dopravy vybouraných hmot	t	1 865,634	17,20	32 088,90	20,0
40	K	221	997221825	Poplatek za uložení železobetonového odpadu na skládce (skládkovné)	t	310,939	1 300,00	404 220,70	20,0
				Celkem				24 486 819,27	

A 3.3 Varianta napojení č. 3

KRYCÍ LIST ROZPOČTU

Název stavby	Napojení průmyslové zóny Lázně Bohdaneč	JKSO	822 29
Název objektu	Varianta napojení č.3	EČO	
Název části		Místo	Lázně Bohdaneč
Objednatel		IČ	DIČ
Projektant	Tlustošová Markéta		
Zhotovitel			
Rozpočet číslo	Zpracoval	Dne	
	Tlustošová Markéta	25.04.2012	

Měrné a účelové jednotky

Počet	Náklady / 1 m.j.	Počet	Náklady / 1 m.j.	Počet	Náklady / 1 m.j.
0	0,00	0	0,00	0	0,00

Rozpočtové náklady v CZK

A		Základní rozp. náklady		B		Doplňkové náklady		C		Náklady na umístění stavby	
1	HSV	Dodávky	564 433,80	8	Práce přesčas		0,00	13	Zařízení staveniště		0,00
2		Montáž	12 427 588,66	9	Bez pevné podl.		0,00	14	Mimostav. doprava		0,00
3	PSV	Dodávky	0,00	10	Kulturní památka		0,00	15	Územní vlivy		0,00
4		Montáž	0,00	11			0,00	16	Provozní vlivy		0,00
5	"M"	Dodávky	0,00					17	Ostatní		0,00
6		Montáž	0,00					18	NUS z rozpočtu		0,00
7	ZRN (ř. 1-6)		12 992 022,46	12	DN (ř. 8-11)		0,00	19	NUS (ř. 13-18)		0,00
20	HZS		0,00	21	Kompl. činnost		0,00	22	Ostatní náklady		0,00

Projektant		Razítko		D		Celkové náklady	
Datum a podpis				23	Součet 7, 12, 19-22		12 992 022,46
				24	14 %	0,00 DPH	0,00
Objednatel				25	20 %	12 992 022,46 DPH	2 598 404,50
				26	Cena s DPH (ř. 23-25)		15 590 426,96
Datum a podpis				E		Přípočty a odpočty	
				27	Dodávky objednatele		0,00
Datum a podpis				28	Klouzavá doložka		0,00
				29	Zvýhodnění + -		0,00

REKAPITULACE ROZPOČTU

Stavba: Napojení průmyslové zóny Lázně Bohdaneč
Objekt: Varianta napojení č.3
Část:
JKSO: 822 29
Objednatel:
Zhotovitel:
Datum: 25.04.2012

Kód	Popis	Cena celkem
1	2	3
HSV	Práce a dodávky HSV	12 992 022,46
1	Zemní práce	4 938 456,74
3	Svislé a kompletní konstrukce	27 720,00
5	Komunikace	6 930 039,40
9	Ostatní konstrukce a práce-bourání	227 608,67
99	Přesun hmot	868 197,65
	<u>Celkem</u>	<u>12 992 022,46</u>

ROZPOČET

Stavba: Napojení průmyslové zóny Lázně Bohdaneč
Objekt: Varianta napojení č.3

Část:
JKSO: 822 29

Objednatel:
Zhotovitel:
Datum: 25.04.2012

P.Č.	TV	KCN	Kód položky	Popis	MJ	Množství celkem	Cena jednotková	Cena celkem	Sazba DPH
1	2	3	4	5	6	7	8	9	10

D HSV

Práce a dodávky HSV

1	K	001	111201102	Odstranění křovin a stromů průměru kmene do 100 mm i s kořeny z celkové plochy přes 1000 do 10000 m ²	m ²	8 507,000	18,30	155 678,10	20,0
2	K	001	112101101	Kácení stromů kmene do 300 mm	kus	912,000	129,00	117 648,00	20,0
3	K	001	112201101	Odstranění pařezů D do 300 mm	kus	912,000	225,00	205 200,00	20,0
4	K	221	113106123	Rozebrání dlažeb nebo dílců komunikací pro pěši ze zámkových dlaždic	m ²	164,500	41,00	6 744,50	20,0
5	K	002	113151111	Rozebrání zpevněných ploch ze silničních dílců	m ²	1 101,600	35,60	39 216,96	20,0
6	K	001	122101103	Odkopávky a prokopávky nezapažené v hornině tř. 1 a 2 objem do 5000 m ³	m ³	8 940,780	32,50	290 575,35	20,0
7	K	001	162301421	Vodorovné přemístění pařezů do 5 km D do 300 mm	kus	912,000	95,60	87 187,20	20,0
8	K	001	162301501	Vodorovné přemístění křovin do 5 km D kmene do 100 mm	m ²	8 507,000	53,40	454 273,80	20,0
9	K	001	162301921	Příplatek k vodorovnému přemístění pařezů D 300 mm ZKD 5 km	kus	912,000	19,60	17 875,20	20,0
10	K	001	162401101	Vodorovné přemístění do 1500 m výkopku/sypání z horniny tř. 1 až 4	m ³	4 113,320	85,00	349 632,20	20,0
11	K	001	162701102	Vodorovné přemístění do 7000 m výkopku/sypání z horniny tř. 1 až 4	m ³	4 827,460	200,00	965 492,00	20,0
12	K	001	171101102	Uložení sypání z hornin soudržných do násypů zhutněných na 96 % PS	m ³	4 113,320	40,10	164 944,13	20,0
13	K	001	171201211	Poplatek za uložení odpadu ze sypání na skládce (skládkovné)	t	8 689,428	150,00	1 303 414,20	20,0
14	K	001	181102302	Úprava pláně v zářezech se zhutněním	m ²	15 535,000	20,10	312 253,50	20,0
15	K	231	182001111	Plošná úprava terénu zemina tř 1 až 4 nerovnosti do +/- 100 mm v rovinně a svahu do 1:5	m ²	12 810,000	17,60	225 456,00	20,0
16	K	231	184201112	Výsadba stromu bez balu do jamky výška kmene do 2,5 m v rovině a svahu do 1:5	kus	912,000	71,30	65 025,60	20,0
17	M	MAT	026504520	Buk lesní (Fagus sylvatica) 150 - 200 cm, ZB	kus	912,000	195,00	177 840,00	20,0
18	K	015	327111111	Svislé a kompletní konstrukce Zídka z betonových svahtovek kolmá výšky do 1,5 m šířky 440 mm - přírodní	m ²	26,400	1 050,00	27 720,00	20,0
19	K	221	561121111	Komunikace Podklad z mechanicky zpevněné zeminy MZ tl 150 mm	m ²	6 065,000	98,60	598 009,00	20,0
20	K	221	564231111	Podklad nebo podsyp ze šterkopisku ŠP tl 100 mm	m ²	813,000	58,80	47 804,40	20,0
21	K	221	564751111	Podklad z kameniva drceného vel. 16-32 mm tl 150 mm	m ²	813,000	122,00	99 186,00	20,0
22	K	221	564751111_1	Podklad z kameniva drceného vel. 8-16 mm tl 100 mm	m ²	813,000	130,00	105 690,00	20,0
23	K	221	564861111	Podklad ze šterkodrtě ŠD tl 200 mm	m ²	6 210,000	126,00	782 460,00	20,0
24	K	221	564911411	Podklad z asfaltového recykliátu tl 50 mm	m ²	4 852,000	27,40	132 944,80	20,0
25	K	221	564952111	Podklad z mechanicky zpevněného kameniva MKZ tl 150 mm	m ²	5 520,000	193,00	1 065 360,00	20,0
26	K	221	565165121	Asfaltový beton vrstva podkladní ACP 16 (obalované kamenivo OKS) tl 80 mm š přes 3 m	m ²	4 319,000	348,00	1 503 012,00	20,0
27	K	221	573211111	Postřik živičný spojovací z asfaltu v množství do 0,70 kg/m ²	m ²	10 372,000	11,10	115 129,20	20,0

12 992 022,46

4 938 456,74

6 930 039,40

28	K	221	577134121	Asfaltový beton vrstva obrusná ACO 11 (ABS) tř. I tl 40 mm š přes 3 m z nemodifikovaného asfaltu	m2	4 319,000	229,00	989 051,00	20,0
29	K	221	577143111	Asfaltový beton vrstva obrusná ACO 8 (ABJ) tl 50 mm š do 3 m z nemodifikovaného asfaltu	m2	3 639,000	282,00	1 026 198,00	20,0
30	K	221	596211112	Kladení zámkové dlažby komunikací pro pěší tl 60 mm skupiny A pl do 300 m2, vč.kladelcí vrstvy frakce 4-8, tl.30mm	m2	131,400	188,00	24 703,20	20,0
31	M	MAT	592453150	dlažba desková betonová 30x30x5,5 cm sedá	m2	131,400	302,00	39 682,80	20,0
32	K	221	596212213	Kladení zámkové dlažby pozemních komunikací tl 80 mm skupiny A pl přes 300 m2, vč.kladelcí vrstvy frakce 4-8, tl.30mm	m2	813,000	196,00	159 348,00	20,0
33	M	MAT	592450070	dlažba zámková H-PROFIL HBB 20x16,5x8 cm přírodní	m2	813,000	297,00	241 461,00	20,0
			9	Ostatní konstrukce a práce-bourání				227 608,67	
34	K	221	915111121	Vodorovné dopravní značení šířky 125 mm bílou barvou dělicí čáry přerušované	m	617,000	3,31	2 042,27	20,0
35	K	221	915121111	Vodorovné dopravní značení šířky 250 mm bílou barvou vodící čáry	m	1 234,000	11,10	13 697,40	20,0
36	K	221	916131113	Osazení silničního obrubníku betonového ležatého s boční opěrou do lože z betonu prostého	m	146,000	264,00	38 544,00	20,0
37	M	MAT	592174650	obrubník betonový silniční Standard 100x15x25 cm	kus	146,000	150,00	21 900,00	20,0
38	K	311	919521015	Zřízení propustků z trub betonových DN 600	m	37,500	1 810,00	67 875,00	20,0
39	M	MAT	592225360	trouba železobetonová hrdlová přímá s integrovaným spojem TZH-Q 60/250 60X250 cm	kus	15,000	5 570,00	83 550,00	20,0
			99	Přesun hmot				868 197,65	
40	K	221	997221571	Vodorovná doprava vybouraných hmot do 1 km	t	453,083	513,00	232 431,58	20,0
41	K	221	997221579	Příplatek ZKD 1 km u vodorovné dopravy vybouraných hmot	t	2 718,498	17,20	46 758,17	20,0
42	K	221	997221825	Poplatek za uložení železobetonového odpadu na skládce (skládkovné)	t	453,083	1 300,00	589 007,90	20,0
				Celkem				12 992 022,46	

A 3.4 Varianta napojení č. 4

KRYCÍ LIST ROZPOČTU

Název stavby	Napojení průmyslové zóny Lázně Bohdaneč	JKSO	822 29
Název objektu	Varianta napojení č.4	EČO	
Název části		Místo	Lázně Bohdaneč
Objednatel		IČ	DIČ
Projektant	Tlustošová Markéta		
Zhotovitel			
Rozpočet číslo	Zpracoval	Dne	
	Tlustošová Markéta	25.04.2012	

Měrné a účelové jednotky

Počet	Náklady / 1 m.j.	Počet	Náklady / 1 m.j.	Počet	Náklady / 1 m.j.
0	0,00	0	0,00	0	0,00

Rozpočtové náklady v CZK

A		Základní rozp. náklady		B		Doplňkové náklady		C		Náklady na umístění stavby	
1	HSV	Dodávky	818 058,00	8	Práce přesčas		0,00	13	Zařízení staveniště		0,00
2		Montáž	14 661 145,03	9	Bez pevné podl.		0,00	14	Mimostav. doprava		0,00
3	PSV	Dodávky	0,00	10	Kulturní památka		0,00	15	Územní vlivy		0,00
4		Montáž	0,00	11			0,00	16	Provozní vlivy		0,00
5	"M"	Dodávky	0,00					17	Ostatní		0,00
6		Montáž	0,00					18	NUS z rozpočtu		0,00
7	ZRN (ř. 1-6)		15 479 203,03	12	DN (ř. 8-11)		0,00	19	NUS (ř. 13-18)		0,00
20	HZS		0,00	21	Kompl. činnost		0,00	22	Ostatní náklady		0,00

Projektant		Razítko		D		Celkové náklady	
Datum a podpis				23	Součet 7, 12, 19-22		15 479 203,03
				24	14 %	0,00 DPH	0,00
Objednatel				25	20 %	15 479 203,03 DPH	3 095 840,70
				26	Cena s DPH (ř. 23-25)		18 575 043,73
Datum a podpis				E		Přípočty a odpočty	
				27	Dodávky objednatele		0,00
Datum a podpis				28	Klouzavá doložka		0,00
				29	Zvýhodnění + -		0,00

REKAPITULACE ROZPOČTU

Stavba: Napojení průmyslové zóny Lázně Bohdaneč
Objekt: Varianta napojení č.4
Část:
JKSO: 822 29
Objednatel:
Zhotovitel:
Datum: 25.04.2012

Kód	Popis	Cena celkem
1	2	3
HSV	Práce a dodávky HSV	15 479 203,03
1	Zemní práce	6 920 985,64
5	Komunikace	7 378 031,00
9	Ostatní konstrukce a práce-bourání	311 988,74
99	Přesun hmot	868 197,65
	<u>Celkem</u>	<u>15 479 203,03</u>

ROZPOČET

Stavba: Napojení průmyslové zóny Lázně Bohdaneč
Objekt: Varianta napojení č.4

Část: JKSO: 822 29

Objednatel:
Zhotovitel:

Datum: 25.04.2012

P.Č.	TV	KCN	Kód položky	Popis	MJ	Množství celkem	Cena jednotková	Cena celkem	Sazba DPH
1	2	3	4	5	6	7	8	9	10

HSV

Práce a dodávky HSV

D		15 479 203,03							
D		6 920 985,64							
1	K	001	111201102	Odstranění křovin a stromů průměru kmene do 100 mm i s kořeny z celkové plochy přes 1000 do 10000 m ²	m ²	4 800,000	18,30	87 840,00	20,0
2	K	001	112101101	Kácení stromů kmene do 300 mm	kus	2 047,800	129,00	264 166,20	20,0
3	K	001	112201101	Odstranění pařezů D do 300 mm	kus	2 047,800	225,00	460 755,00	20,0
4	K	221	113106123	Rozebrání dlažeb nebo dílců komunikací pro pěši ze zámkových dlaždic	m ²	164,500	41,00	6 744,50	20,0
5	K	002	113151111	Rozebrání zpevněných ploch ze silničních dílců	m ²	1 101,600	35,60	39 216,96	20,0
6	K	001	122101103	Odkopávky a prokopávky nezapažené v hornině tř. 1 a 2 objem do 5000 m ³	m ³	13 151,140	32,50	427 412,05	20,0
7	K	001	162301421	Vodorovné přemístění pařezů do 5 km D do 300 mm	kus	2 047,800	95,60	195 769,68	20,0
8	K	001	162301501	Vodorovné přemístění křovin do 5 km D kmene do 100 mm	m ²	4 800,000	53,40	256 320,00	20,0
9	K	001	162301921	Příplatek k vodorovnému přemístění pařezů D 300 mm ZKD 5 km	kus	2 047,800	19,60	40 136,88	20,0
10	K	001	162401101	Vodorovné přemístění do 1500 m výkopku/sypání z horniny tř. 1 až 4	m ³	6 151,530	85,00	522 880,05	20,0
11	K	001	162701102	Vodorovné přemístění do 7000 m výkopku/sypání z horniny tř. 1 až 4	m ³	6 999,610	200,00	1 399 922,00	20,0
12	K	001	171101102	Uložení sypání z hornin soudržných do násypů zhutněných na 96 % PS	m ³	6 151,530	40,10	246 676,35	20,0
13	K	001	171201211	Poplatek za uložení odpadu ze sypání na skládce (skládkovné)	t	12 599,298	150,00	1 889 894,70	20,0
14	K	001	181102302	Úprava pláně v zářezech se zhutněním	m ²	16 195,290	20,10	325 525,33	20,0
15	K	231	182001111	Plošná úprava terénu zemina tř 1 až 4 nerovnosti do +/- 100 mm v rovinně a svahu do 1:5	m ²	12 068,000	17,60	212 396,80	20,0
16	K	231	184201112	Výsadba stromu bez balu do jamky výška kmene do 2,5 m v rovinně a svahu do 1:5	kus	2 047,800	71,30	146 008,14	20,0
17	M	MAT	026504520	Buk lesní (Fagus sylvatica) 150 - 200 cm, ZB	kus	2 047,800	195,00	399 321,00	20,0
D		7 378 031,00							
18	K	221	561121111	Podklad z mechanicky zpevněné zeminy MZ tl 150 mm	m ²	6 220,000	98,60	613 292,00	20,0
19	K	221	564231111	Podklad nebo podsyp ze štěrku ŠP tl 100 mm	m ²	671,000	58,80	39 454,80	20,0
20	K	221	564751111	Podklad z kameniva drceného vel. 16-32 mm tl 150 mm	m ²	671,000	122,00	81 862,00	20,0
21	K	221	564751111_1	Podklad z kameniva drceného vel. 8-16 mm tl 100 mm	m ²	671,000	130,00	87 230,00	20,0
22	K	221	564861111	Podklad ze štěrku ŠD tl 200 mm	m ²	6 966,000	126,00	877 716,00	20,0
23	K	221	564911411	Podklad z asfaltového recykátu tl 50 mm	m ²	4 976,000	27,40	136 342,40	20,0
24	K	221	564952111	Podklad z mechanicky zpevněného kameniva MZK tl 150 mm	m ²	6 192,000	193,00	1 195 056,00	20,0
25	K	221	565165121	Asfaltový beton vrstva podkladní ACP 16 (obalované kamenivo OKS) tl 80 mm š přes 3 m	m ²	4 718,000	348,00	1 641 864,00	20,0
26	K	221	573211111	Postřik živičný spojovací z asfaltu v množství do 0,70 kg/m ²	m ²	11 168,000	11,10	123 964,80	20,0
27	K	221	577134121	Asfaltový beton vrstva obrusná ACO 11 (ABS) tř. tl 40 mm š přes 3 m z nemodifikovaného asfaltu	m ²	4 718,000	229,00	1 080 422,00	20,0
28	K	221	577143111	Asfaltový beton vrstva obrusná ACO 8 (ABJ) tl 50 mm š do 3 m z nemodifikovaného asfaltu	m ²	3 732,000	282,00	1 052 424,00	20,0

29	K	221	596211112	Kladení zámkové dlažby komunikací pro pěši tl 60 mm skupiny A pl do 300 m2, vč.kladecí vrstvy frakce 4-8, tl.30mm	m2	240,000	188,00	45 120,00	20,0
30	M	MAT	592453150	dlažba desková betonová 30x30x5,5 cm sedá	m2	240,000	302,00	72 480,00	20,0
31	K	221	596212213	Kladení zámkové dlažby pozemních komunikací tl 80 mm skupiny A pl přes 300 m2, vč.kladecí vrstvy frakce 4-8, tl.30mm	m2	671,000	196,00	131 516,00	20,0
32	M	MAT	592450070	dlažba zámková H-PROFIL HBB 20x16,5x8 cm přírodní	m2	671,000	297,00	199 287,00	20,0
			9	Ostatní konstrukce a práce-bourání				311 988,74	
33	K	221	915111121	Vodorovné dopravní značení šířky 125 mm bílou barvou dělicí čáry přerušované	m	674,000	3,31	2 230,94	20,0
34	K	221	915121111	Vodorovné dopravní značení šířky 250 mm bílou barvou vodící čáry	m	1 348,000	11,10	14 962,80	20,0
35	K	221	916131113	Osazení silničního obrubníku betonového ležatého s boční opěrou do lože z betonu prostého	m	200,000	264,00	52 800,00	20,0
36	M	MAT	592174650	obrubník betonový silniční Standard 100x15x25 cm	kus	200,000	150,00	30 000,00	20,0
37	K	311	919521015	Zřízení propustků z trub betonových DN 600	m	52,500	1 810,00	95 025,00	20,0
38	M	MAT	592225360	trouba železobetonová hrdlová přímá s integrovaným spojem TZH-Q 60/250 60X250 cm	kus	21,000	5 570,00	116 970,00	20,0
			99	Přesun hmot				868 197,65	
39	K	221	997221571	Vodorovná doprava vybouraných hmot do 1 km	t	453,083	513,00	232 431,58	20,0
40	K	221	997221579	Příplatek ZKD 1 km u vodorovné dopravy vybouraných hmot	t	2 718,498	17,20	46 768,17	20,0
41	K	221	997221825	Poplatek za uložení železobetonového odpadu na skládce (skládkovné)	t	453,083	1 300,00	589 007,90	20,0
				Celkem				15 479 203,03	

A 3.5 Varianta napojení č. 5

KRYCÍ LIST ROZPOČTU

Název stavby	Napojení průmyslové zóny Lázně Bohdaneč	JKSO	822 29
Název objektu	Varianta napojení č.5	EČO	
Název části		Místo	Lázně Bohdaneč
Objednatel		IČ	DIČ
Projektant	Tlustošová Markéta		
Zhotovitel			
Rozpočet číslo	Zpracoval	Dne	
	Tlustošová Markéta	25.04.2012	

Měrné a účelové jednotky

Počet	Náklady / 1 m.j.	Počet	Náklady / 1 m.j.	Počet	Náklady / 1 m.j.
0	0,00	0	0,00	0	0,00

Rozpočtové náklady v CZK

A		B		C					
Základní rozp. náklady		Doplňkové náklady		Náklady na umístění stavby					
1	HSV	Dodávky	585 900,00	8	Práce přesčas	0,00	13	Zařízení staveniště	0,00
2		Montáž	12 679 330,39	9	Bez pevné podl.	0,00	14	Mimostav. doprava	0,00
3	PSV	Dodávky	0,00	10	Kulturní památka	0,00	15	Územní vlivy	0,00
4		Montáž	0,00	11		0,00	16	Provozní vlivy	0,00
5	"M"	Dodávky	0,00				17	Ostatní	0,00
6		Montáž	0,00				18	NUS z rozpočtu	0,00
7	ZRN (ř. 1-6)		13 265 230,39	12	DN (ř. 8-11)	0,00	19	NUS (ř. 13-18)	0,00
20	HZS		0,00	21	Kompl. činnost	0,00	22	Ostatní náklady	0,00

Projektant		D			
		Celkové náklady			
Datum a podpis		Razítko			
Datum a podpis		Razítko			
Datum a podpis		Razítko			
		23	Součet 7, 12, 19-22	13 265 230,39	
		24	14 %	0,00 DPH	0,00
		25	20 %	13 265 230,39 DPH	2 653 046,10
		26	Cena s DPH (ř. 23-25)		15 918 276,49
Objednatel		E			
		Přípočty a odpočty			
Datum a podpis		Razítko			
Datum a podpis		Razítko			
		27	Dodávky objednatele	0,00	
		28	Klouzavá doložka	0,00	
		29	Zvýhodnění + -	0,00	

REKAPITULACE ROZPOČTU

Stavba: Napojení průmyslové zóny Lázně Bohdaneč
Objekt: Varianta napojení č.5
Část:
JKSO: 822 29
Objednatel:
Zhotovitel:
Datum: 25.04.2012

Kód	Popis	Cena celkem
1	2	3
HSV	Práce a dodávky HSV	13 265 230,39
1	Zemní práce	4 407 378,41
5	Komunikace	8 005 218,60
9	Ostatní konstrukce a práce-bourání	268 161,72
99	Přesun hmot	584 471,66
	<u>Celkem</u>	<u>13 265 230,39</u>

ROZPOČET

Stavba: Napojení průmyslové zóny Lázně Bohdaneč
Objekt: Varianta napojení č.5

Část:

JKSO: 822 29

Objednatel:

Zhotovitel:

Datum: 25.04.2012

P.Č.	TV	KCN	Kód položky	Popis	MJ	Množství celkem	Cena jednotková	Cena celkem	Sazba DPH
1	2	3	4	5	6	7	8	9	10

D HSV

Práce a dodávky HSV

13 265 230,39


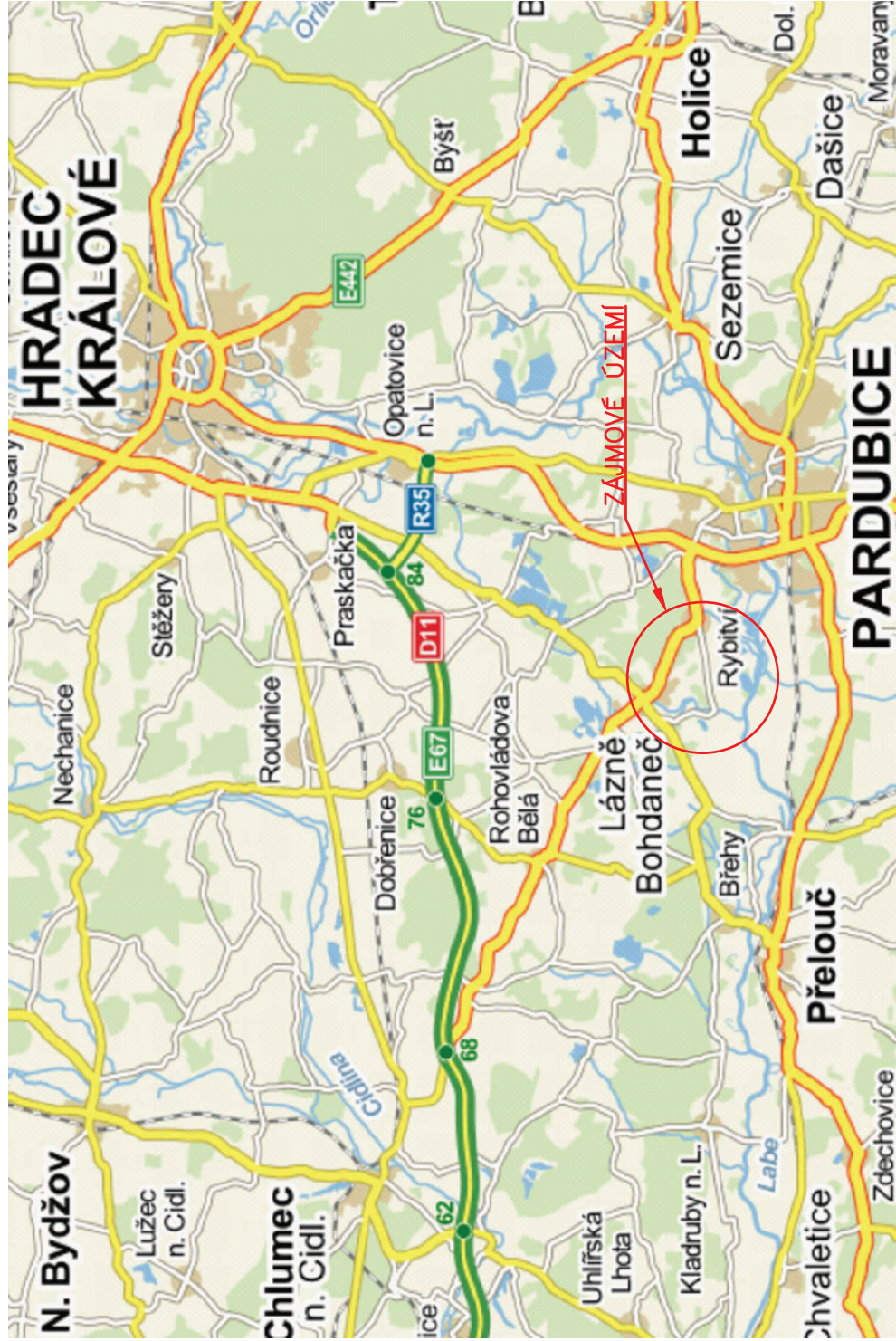
4 407 378,41

1	K	001	111201102	Odstranění křovin a stromů průměru kmene do 100 mm i s kořeny z celkové plochy přes 1000 do 10000 m ²	m ²	3 477,000	18,30	63 629,10	20,0
2	K	001	112101101	Kácení stromů kmene do 300 mm	kus	1 842,000	129,00	237 618,00	20,0
3	K	001	112201101	Odstranění pařezů D do 300 mm	kus	1 842,000	225,00	414 450,00	20,0
4	K	221	113106123	Rozebrání dlažeb nebo dílců komunikací pro pěši ze zámkových dlaždic	m ²	164,500	41,00	6 744,50	20,0
5	K	002	113151111	Rozebrání zpevněných ploch ze silničních dílců	m ²	741,600	35,60	26 400,96	20,0
6	K	001	122101103	Odkopávky a prokopávky nezapažené v hornině tř. 1 a 2 objem do 5000 m ³	m ³	7 600,810	32,50	247 026,33	20,0
7	K	001	162301421	Vodorovné přemístění pařezů do 5 km D do 300 mm	kus	1 842,000	95,60	176 095,20	20,0
8	K	001	162301501	Vodorovné přemístění křovin do 5 km D kmene do 100 mm	m ²	3 477,000	53,40	185 671,80	20,0
9	K	001	162301921	Příplatek k vodorovnému přemístění pařezů D 300 mm ZKD 5 km	kus	1 842,000	19,60	36 103,20	20,0
10	K	001	162401101	Vodorovné přemístění do 1500 m výkopku/sypání z horniny tř. 1 až 4	m ³	4 118,520	85,00	350 074,20	20,0
11	K	001	162701102	Vodorovné přemístění do 7000 m výkopku/sypání z horniny tř. 1 až 4	m ³	3 482,290	200,00	696 458,00	20,0
12	K	001	171101102	Uložení sypání z hornin soudržných do násypů zhutněných na 96 % PS	m ³	4 118,520	40,10	165 152,65	20,0
13	K	001	171201211	Poplatek za uložení odpadu ze sypání na skládce (skládkovné)	t	6 268,122	150,00	940 218,30	20,0
14	K	001	181102302	Úprava pláně v zářezech se zhutněním	m ²	11 241,730	20,10	225 958,77	20,0
15	K	231	182001111	Plošná úprava terénu zemina tř 1 až 4 nerovnosti do +/- 100 mm v rovinně a svahu do 1:5	m ²	8 253,000	17,60	145 252,80	20,0
16	K	231	184201112	Výsadba stromu bez balu do jamky výška kmene do 2,5 m v rovinně a svahu do 1:5	kus	1 842,000	71,30	131 334,60	20,0
17	M	MAT	026504520	Buk lesní (Fagus sylvatica) 150 - 200 cm, ZB	kus	1 842,000	195,00	359 190,00	20,0
18	K	221	561121111	Podklad z mechanicky zpevněné zeminy MZ tl 150 mm	m ²	5 795,000	98,60	571 387,00	20,0
19	K	221	564231111	Podklad nebo podsyp ze štěrku ŠP tl 100 mm	m ²	350,000	58,80	20 580,00	20,0
20	K	221	564751111	Podklad z kameniva drceného vel. 16-32 mm tl 150 mm	m ²	350,000	122,00	42 700,00	20,0
21	K	221	564751111_1	Podklad z kameniva drceného vel. 8-16 mm tl 100 mm	m ²	350,000	130,00	45 500,00	20,0
22	K	221	564861111	Podklad ze štěrku ŠD tl 200 mm	m ²	9 188,000	126,00	1 157 688,00	20,0
23	K	221	564911411	Podklad z asfaltového recykátu tl 50 mm	m ²	4 636,000	27,40	127 026,40	20,0
24	K	221	564952111	Podklad z mechanicky zpevněného kameniva MZK tl 150 mm	m ²	8 416,000	193,00	1 624 288,00	20,0
25	K	221	565165121	Asfaltový beton vrstva podkladní ACP 16 (obalované kamenivo OKS) tl 80 mm š přes 3 m	m ²	5 404,000	348,00	1 880 592,00	20,0
26	K	221	573211111	Postřik živičný spojovací z asfaltu v množství do 0,70 kg/m ²	m ²	13 052,000	11,10	144 877,20	20,0
27	K	221	577134121	Asfaltový beton vrstva obrusná ACO 11 (ABS) tř. I tl 40 mm š přes 3 m z nemodifikovaného asfaltu	m ²	5 404,000	229,00	1 237 516,00	20,0
28	K	221	577143111	Asfaltový beton vrstva obrusná ACO 8 (ABJ) tl 50 mm š do 3 m z nemodifikovaného asfaltu	m ²	3 477,000	282,00	980 514,00	20,0

29	K	221	596212213	Kladení zámkové dlažby pozemních komunikací tl 80 mm skupiny A pl přes 300 m ² , vč.kladecí vrstvy frakce 4-8, tl.30mm	m ²	350,000	196,00	68 600,00	20,0
30	M	MAT	592450070	dlažba zámková H-PROFIL HBB 20x16,5x8 cm přírodní	m ²	350,000	297,00	103 950,00	20,0
31	D	9		Ostatní konstrukce a práce-bourání				268 161,72	
31	K	221	915111121	Vodorovné dopravní značení šířky 125 mm bílou barvou dělicí čáry přerušované	m	972,000	3,31	3 217,32	20,0
32	K	221	915121111	Vodorovné dopravní značení šířky 250 mm bílou barvou vodící čáry	m	1 904,000	11,10	21 134,40	20,0
33	K	221	916131113	Osazení silničního obrubníku betonového ležatého s boční opěrou do lože z betonu prostého	m	150,000	264,00	39 600,00	20,0
34	M	MAT	592174650	obrubník betonový silniční Standard 100x15x25 cm	kus	150,000	150,00	22 500,00	20,0
35	K	311	919521015	Zřízení propustků z trub betonových DN 600	m	45,000	1 810,00	81 450,00	20,0
36	M	MAT	592225360	trouba železobetonová hrdlová přímá s integrovaným spojem TZH-Q 60/250 60X250 cm	kus	18,000	5 570,00	100 260,00	20,0
37	D	99		Přesun hmot				584 471,66	
37	K	221	997221571	Vodorovná doprava vybouraných hmot do 1 km	t	305,016	513,00	156 473,21	20,0
38	K	221	997221579	Příplatek ZKD 1 km u vodorovné dopravy vybouraných hmot	t	1 830,096	17,20	31 477,65	20,0
39	K	221	997221825	Poplatek za uložení železobetonového odpadu na skládce (skládkovné)	t	305,016	1 300,00	396 520,80	20,0
				Celkem				13 265 230,39	

B. GRAFICKÁ ČÁST STAVBY

B. 1 Situace širších vztahů



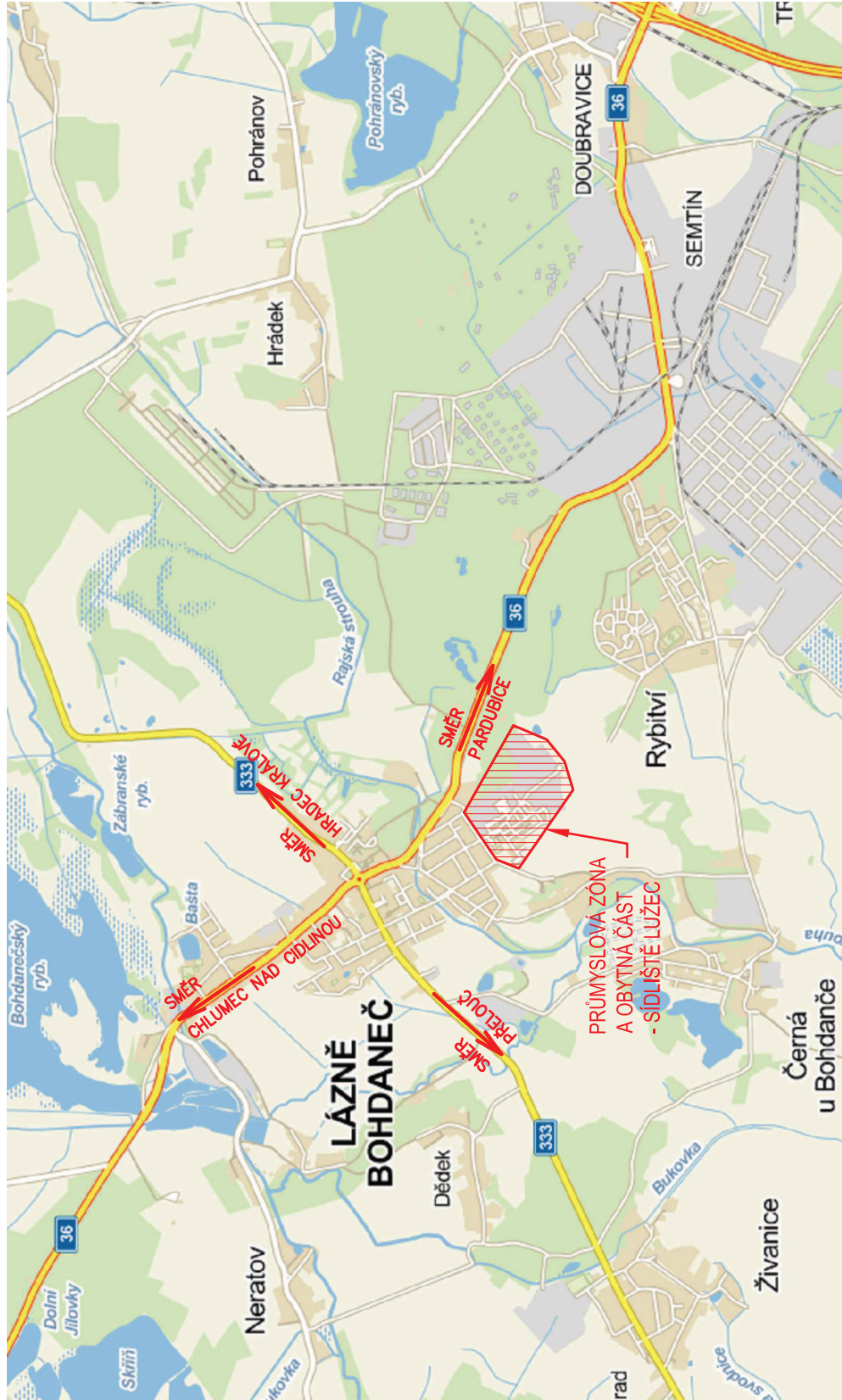
VÝŠKOVÝ SYSTÉM: Bpv

SOUŘADNICOVÝ SYSTÉM: JSTK

projektant: TLUSTOŠOVÁ M.	vypracoval: TLUSTOŠOVÁ M.	kontroloval: ING. FRANTIŠEK HABURAJ Ph.D.
BAKALÁŘSKÁ PRÁCE		
téma:	STUDIE NAPOJENÍ PRŮMYSLOVÉ ZÓNY LÁZNĚ BOHDANEČ	
kód předmětu: PBPCK	formáty: 2 x A4	
datum: 5./2012	stupeň: STUDIE	paré: 1
měřítka:		
příloha:	B.1.	
Situace širších vztahů		
Studijní obor - Dopravní infrastruktura - Dopravní cesta, Bakalářské studium, 3. ročník		

B. 2 P ř e h l e d n á s i t u a c e

B 2.1	Přehledná situace města Lázně Bohdaneč	2xA4
B 2.2	Přehledná situace průmyslové zóny	2xA4
B 2.3	Přehledná situace fotografií stávajícího stavu	2xA4
B 2.4	Přehledná situace všech variant	8xA4

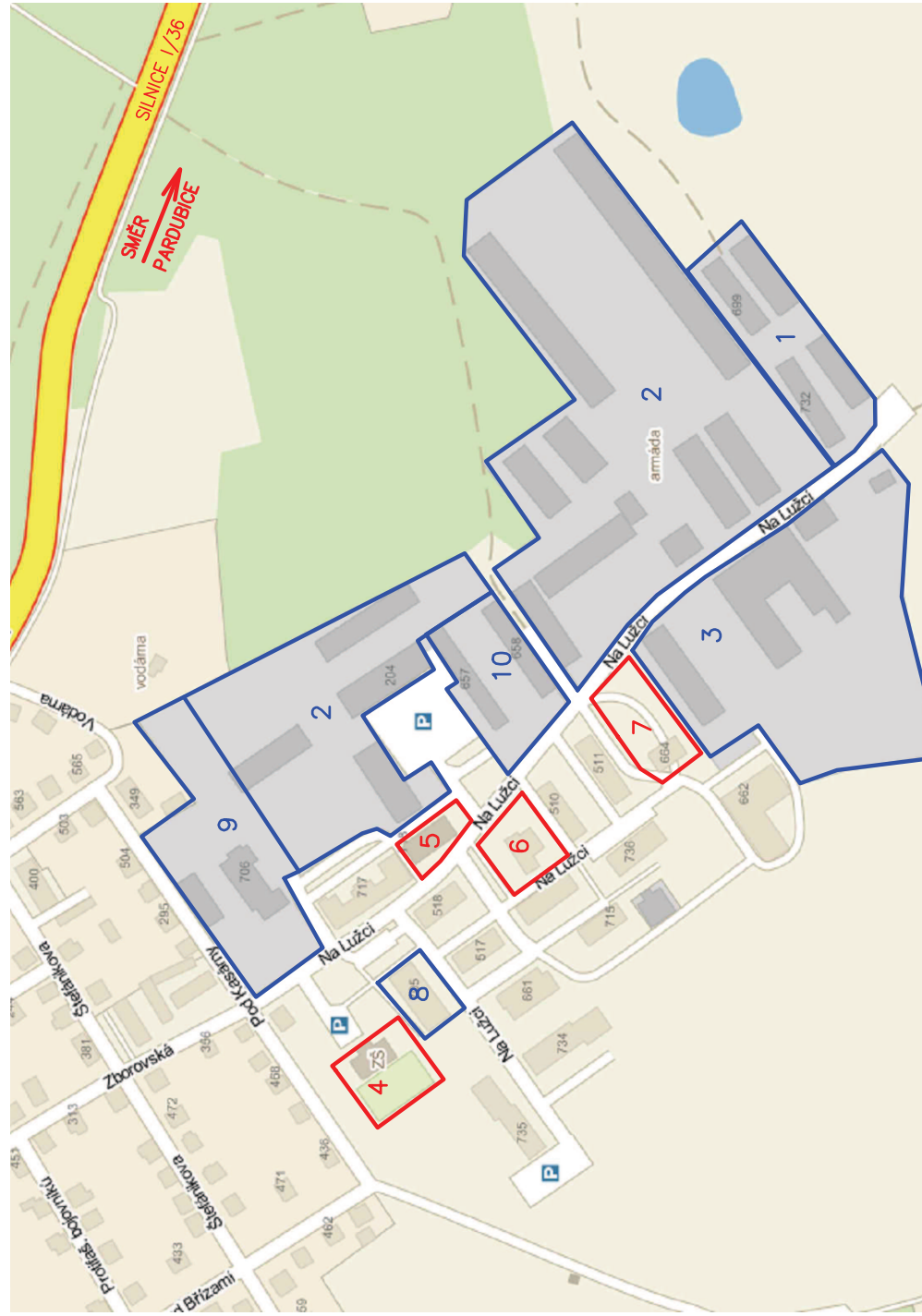


VÝŠKOVÝ SYSTÉM: Bpv

SOUŘADNICOVÝ SYSTÉM: JSTK

projektant:	vypracoval:	kontroloval:
TLUSTOŠOVÁ M.	TLUSTOŠOVÁ M.	ING. FRANTIŠEK HABURAJ Ph.D.
BAKALÁŘSKÁ PRÁCE		
STUDIE NAPOJENÍ PRŮMYSLOVÉ ZÓNY LÁZNĚ BOHDANEČ		
léma:		
kód předmětu:	BPCK	formáty: 2 x A4
datum:	5./2012	stupeň: STUDIE
stupeň:	STUDIE	paré: 1
měřtko:		
č. výkresu:	B.2.1.	





LEGENDA

- 1 AREÁL FIRMY HOKR spol. s.r.o., VÝROBA PLASTOVÝCH A HLINIKOVÝCH OKEN, ZIMNÍCH ZAHRAD, FASÁDNÍCH SYSTÉMŮ A IZOLACÍ, PRODEJ HNOJIV A SUBSTRÁTŮ
- 2 VOJEMSKÁ AREÁL
- 3 AREÁL FIRMY TRANSFORM a.s., VÝROBA PLASTOVÝCH VÝROBKŮ, RECYKLACE PLASTOVÝCH ODPADŮ
- 4 AREÁL ZÁKLADNÍ ŠKOLY A DĚTSKÉ HRÁŠTĚ
- 5 POLICE ČR, LÉKÁRNA, CENTRUM ODBORNÉ ZDRAVOTNÍ PÉČE
- 6 POTRAVINY
- 7 HASIČSKÁ ZBRŮJNICE
- 8 RESTAURACE, SPORTOVNÍ AREÁL
- 9 AREÁL FIRMY RADKA spol.s.r.o. PARDUBICE, DISTRIBUTOR CHEMICKÝCH PRODUKTŮ URČENÝCH KE ZLEPŠENÍ VLASTNOSTÍ
- 10 AREÁL FIRMY EKOREX spol. s.r.o. – ZÁMEČNICKÉ PRÁCE, SNÍMAČE HLADIN, PRŮMYSLOVÁ ELEKTRONIKA, SERVOPOHONŮ, PROJEKCE, VÝROBA A MONTÁŽ OCELOVÝCH KONSTRUKCÍ



VÝŠKOVÝ SYSTÉM: Bpv

SOURAĐNICOVÝ SYSTÉM: JSTK

projektant:	vypracoval:	kontroloval:
TLUSTOŠOVÁ M.	TLUSTOŠOVÁ M.	ING. FRANTIŠEK HABURAJ Ph.D.

BAKALÁŘSKÁ PRÁCE

téma:

**STUDIE NAPOJENÍ PRŮMYSLOVÉ ZÓNY
LÁZNĚ BOHDANEČ**

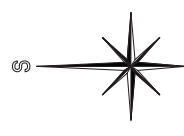
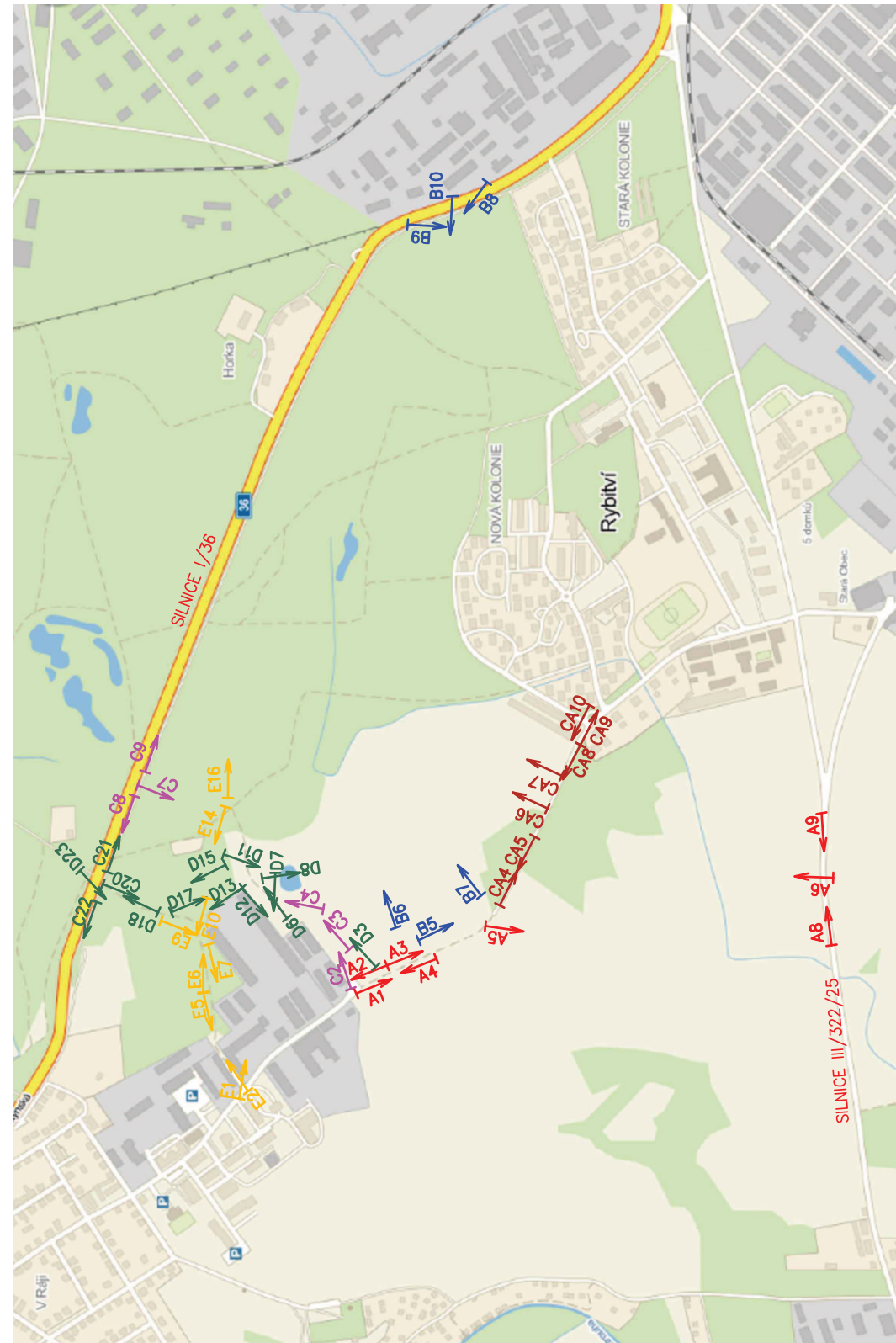
příloha:

PŘEHLEDNÁ SITUACE PRŮMYSLOVÉ ZÓNY

č. výkresu:

B.2.2.

kód předmětu:	PBPCK
formáty:	2 x A4
datum:	5./2012
stupeň:	STUDIE
paré:	1
měřítko:	
č. výkresu:	



VÝŠKOVÝ SYSTÉM: Bpv

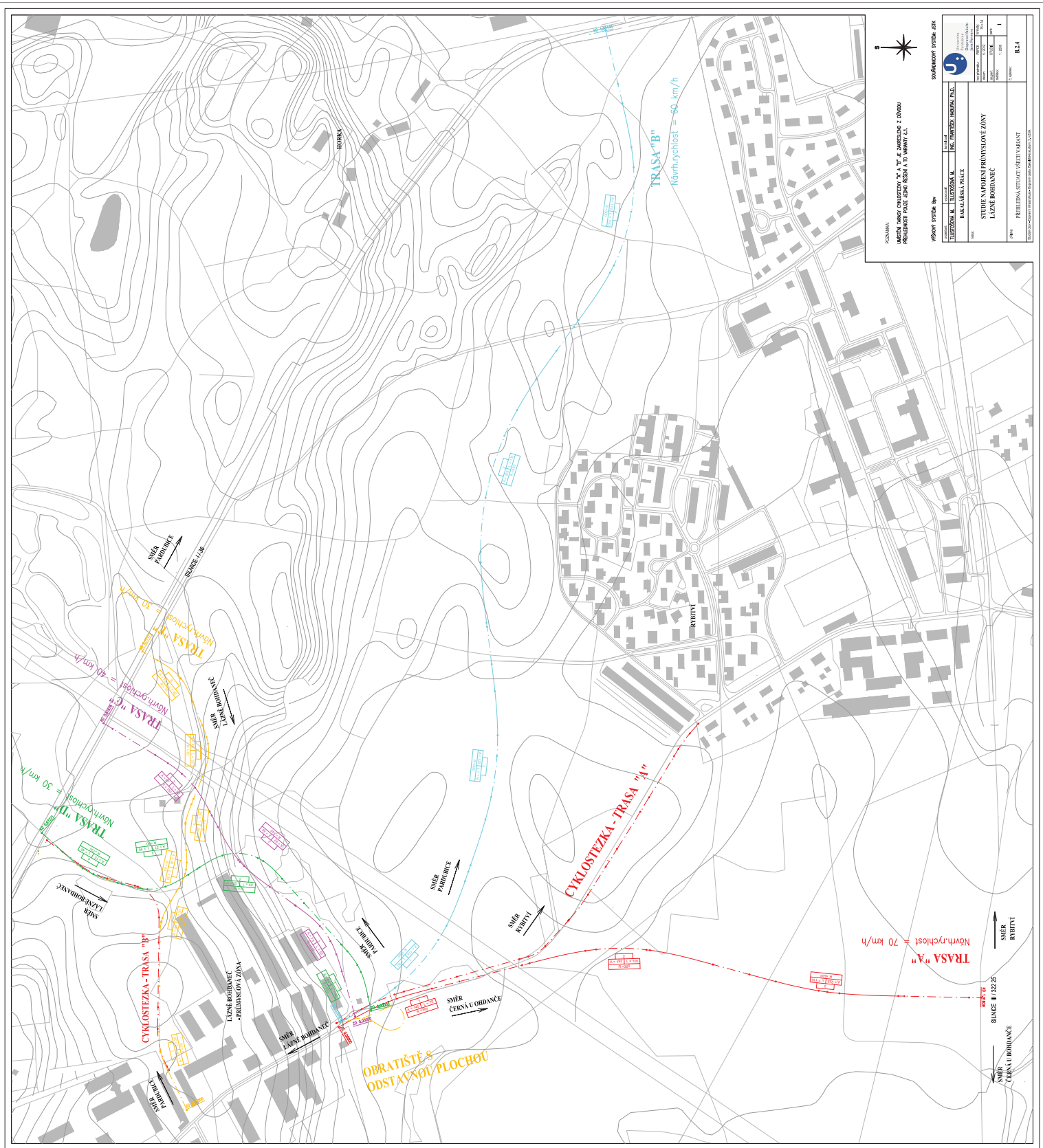
SOUŘADNICOVÝ SYSTÉM: JSTK

projektant:	vypracoval:	kontroloval:
TLUSTOŠOVÁ M.	TLUSTOŠOVÁ M.	ING. FRANTIŠEK HABURAJ Ph.D.

BAKALÁŘSKÁ PRÁCE	
STUDIE NAPOJENÍ PRŮMYSLYOVÉ ZÓNY LÁZNĚ BOHDANEČ	
léma:	kód předmětu: BPCK datum: 5./2012 stupeň: STUDIE měřítko: 1 č. výkresu: B.2.3.
příloha:	PŘEHLEDNÁ SITUACE FOTOGRAFII STÁVAJÍCÍHO STAVU
Studijní obor - Dopravní infrastruktura - Dopravní cesta, Bakalářské studium, 3. ročník	

POZNÁMKA:
 NAZNAČENÍ SMĚRU A PŘÍRAŽENÁ POŘADOVÁ ČÍSLA ODPOVÍDAJÍ FOTODOKUMENTACI JEDNOTLIVÝCH
 VARIANT NAPOJENÍ UVEDENÝCH V DOKLADOVÉ ČÁSTI "C" TĚTO STUDIE.

- LEGENDA**
- A1, A2, A3, A4, A5, A6, A8, A9
 - B5, B6, B8, B9, B10
 - C2, C3, C4, C7, C8, C9
 - D3, D6, D7, D8, D11, D12, D13, D15, D17, D18, D20, D21, D22, D23
 - E1, E2, E5, E6, E7, E9, E10, E14, E16
 - CA4, CA5, CA7, CA8, CA9
 - TRASA "A"
 - TRASA "B"
 - TRASA "C"
 - TRASA "D"
 - TRASA "E"
 - CYKLOSTEZKA. TRASA "A"



POZNÁMKA
MAPA MĚSTY ČERVENÝ V. A. P. JE ZAKRESLENA Z DŮKODU
PROJEKTOVÉ PRÁCE JEHO ŘEŠENÍ A S ÚVAHAMI Č.1.

SMĚROVÝ SYSTÉM STP

PROJEKTANT
AUTODESK

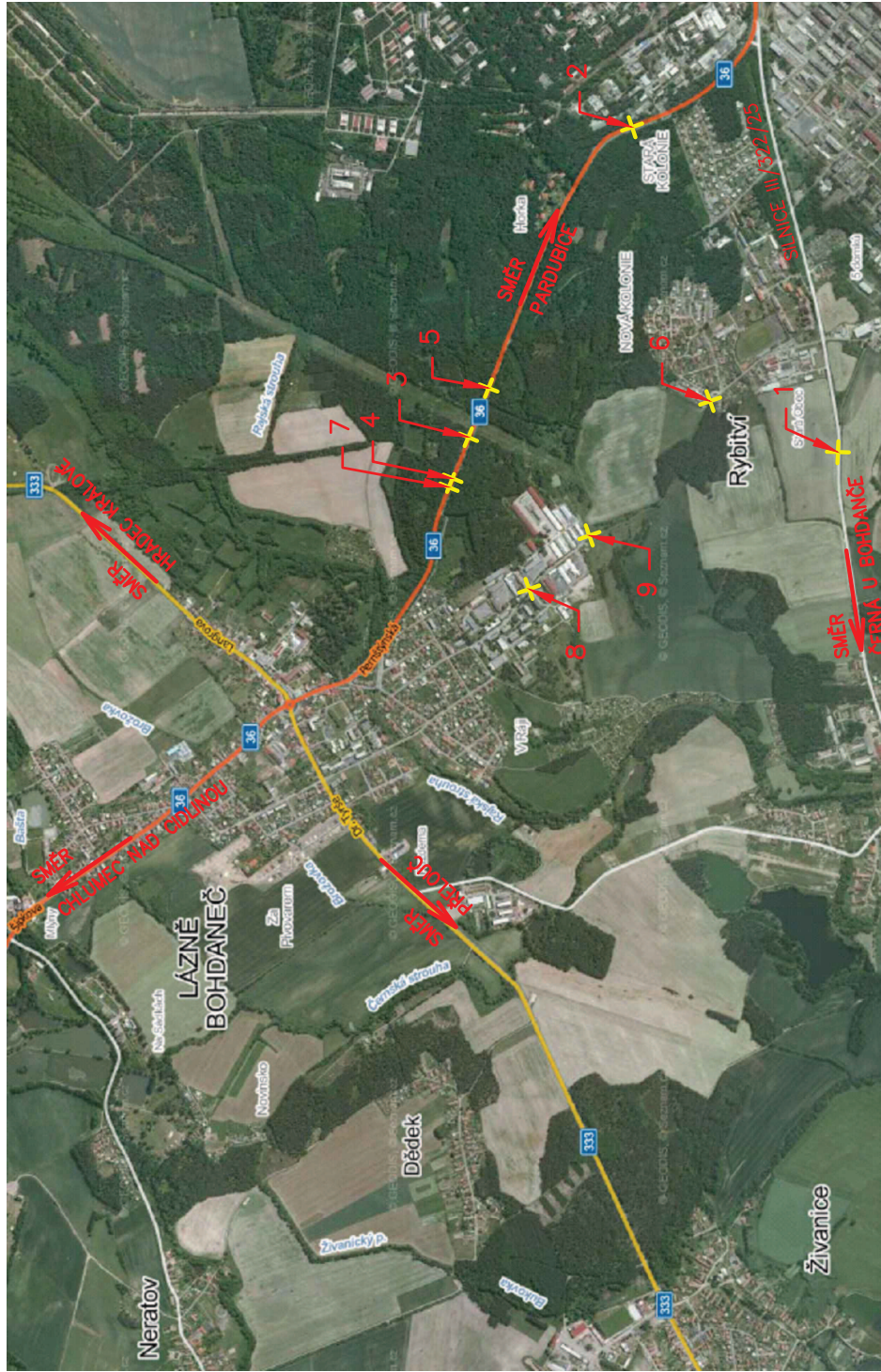
PROJEKT	TRASA M. TROJICEM M.	PROJEKTANT	ING. PAVEL ŠTĚPÁNEK
OBJEDMATEL	OKRAJSKÝ ÚŘAD	PROJEKTOVÝ ÚSTAV	OKRAJSKÝ SYSTÉM STP

STUDIUM A PŘÍLOHA PROJEKTU
LAZAR BŘIDANEC
PŘEHLEDA STAVEBNÍ VARIANT

ČÍSLO	1
STAV	1
PROJEKT	1
PROJEKTOVÝ ÚSTAV	1
PROJEKTOVÝ ÚSTAV	1
PROJEKTOVÝ ÚSTAV	1

ČÍSLO
R.3.4

B. 3 Ortofotomapa




LEGENDA

- 1 NAPOJENÍ TRASY "A" NA SILNICI III/ 322/25 – VARIANTA Č.1
- 2 NAPOJENÍ TRASY "B" NA SILNICI I/36 – VARIANTA Č.2
- 3 NAPOJENÍ TRASY "C" NA SILNICI I/36 – VARIANTA Č.3
- 4 NAPOJENÍ TRASY "D" NA SILNICI I/36 – VARIANTA Č.4
- 5 NAPOJENÍ TRASY "E" NA SILNICI I/36 – VARIANTA Č.5
- 6 NAPOJENÍ CYKLOSTEZKY V OBCI RYBITVÍ – TRASA "A"
- 7 NAPOJENÍ CYKLOSTEZKY NA STÁVAJÍCÍ CYKLOSTEZKU – TRASA "B"
- 8 NAPOJENÍ VARIANTY č.5 NA MÍSTNÍ KOMUNIKACI
- 9 NAPOJENÍ VARIANTY č.1,2,3,4 NA MÍSTNÍ KOMUNIKACI

VÝŠKOVÝ SYSTÉM: Bpv

SOUŘADNICOVÝ SYSTÉM: JSTK

projektant:	vypracoval:	kontroloval:													
TLUSTOŠOVÁ M.	TLUSTOŠOVÁ M.	ING. FRANTIŠEK HABURAJ Ph.D.													
BAKALÁŘSKÁ PRÁCE															
STUDIE NAPOJENÍ PRŮMYSLOVÉ ZÓNY LÁZNĚ BOHDANEČ															
téma:	<table border="1"> <tr> <td>kód předmětu:</td> <td>PBPCK</td> <td>formáty:</td> <td>2 x A4</td> </tr> <tr> <td>datum:</td> <td>5/2012</td> <td>stupeň:</td> <td>STUDIE</td> </tr> <tr> <td>měřítka:</td> <td></td> <td>paré:</td> <td>1</td> </tr> </table>			kód předmětu:	PBPCK	formáty:	2 x A4	datum:	5/2012	stupeň:	STUDIE	měřítka:		paré:	1
kód předmětu:	PBPCK	formáty:	2 x A4												
datum:	5/2012	stupeň:	STUDIE												
měřítka:		paré:	1												
příloha:	ORTOFOTOMAPA														
	č. výkresu: B.3.														
Studijní obor - Dopravní infrastruktura - Dopravní cesta, Bakalářské studium, 3. ročník															

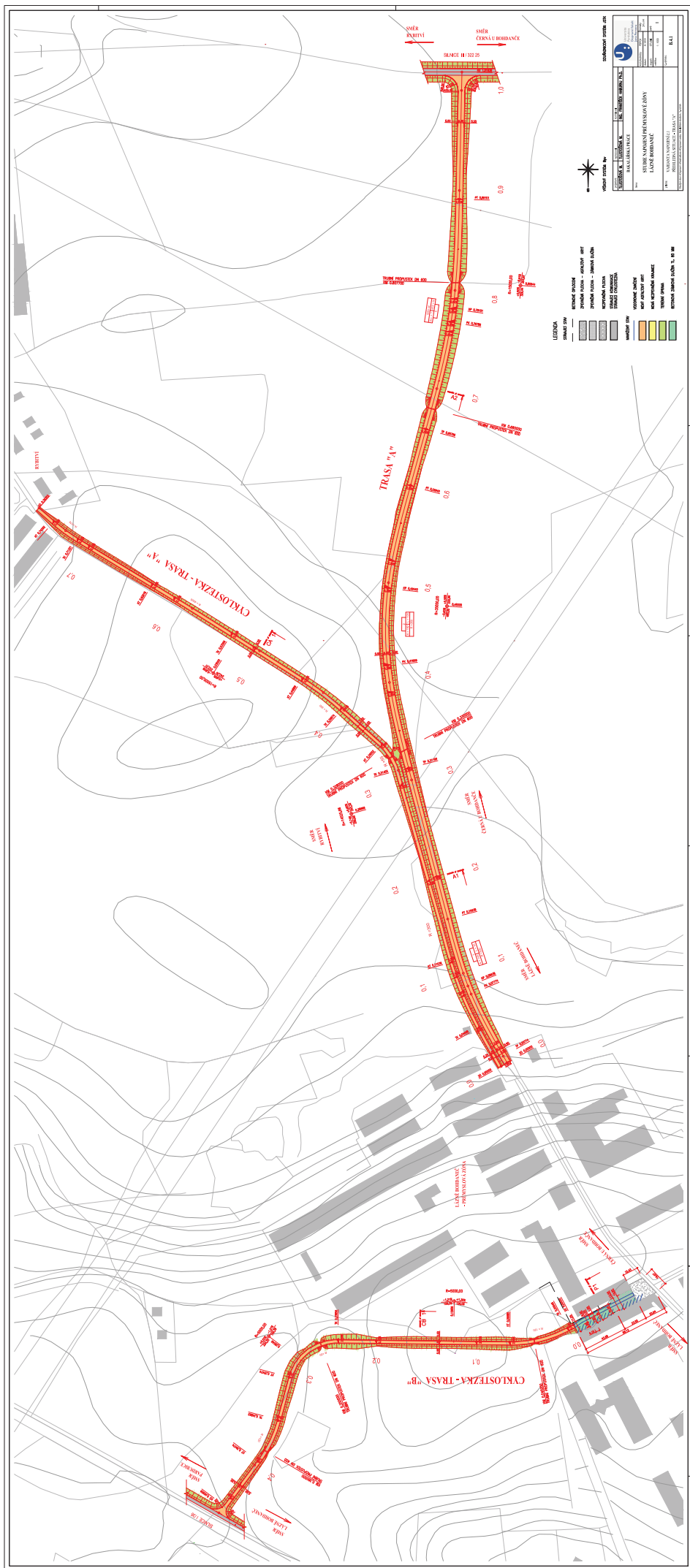


B. 4 Varianta napojení č. 1

TRASA „A“, Cyklostezka - Trasa „A“, Cyklostezka - Trasa „B“

B 4.1	Přehledná situace – Trasa „A“	1:1 000	24xA4
B 4.2	Přehledný podélný profil – Trasa „A“	1:1 000/100	6xA4
B 4.3	Přehledný podélný profil – Cyklostezka - Trasa „A“	1:1 000/100	5xA4
B 4.4	Přehledný podélný profil – Cyklostezka - Trasa „B“	1:1 000/100	3xA4
B 4.5	Vzorový příčný řez – A1	1:50	3xA4
B 4.6	Vzorový příčný řez – A2	1:50	2xA4
B 4.7	Vzorový příčný řez – CA1	1:50	2xA4
B 4.8	Vzorový příčný řez – CB1	1:50	2xA4
B 4.9	Vzorový příčný řez – P1	1:50	2xA4

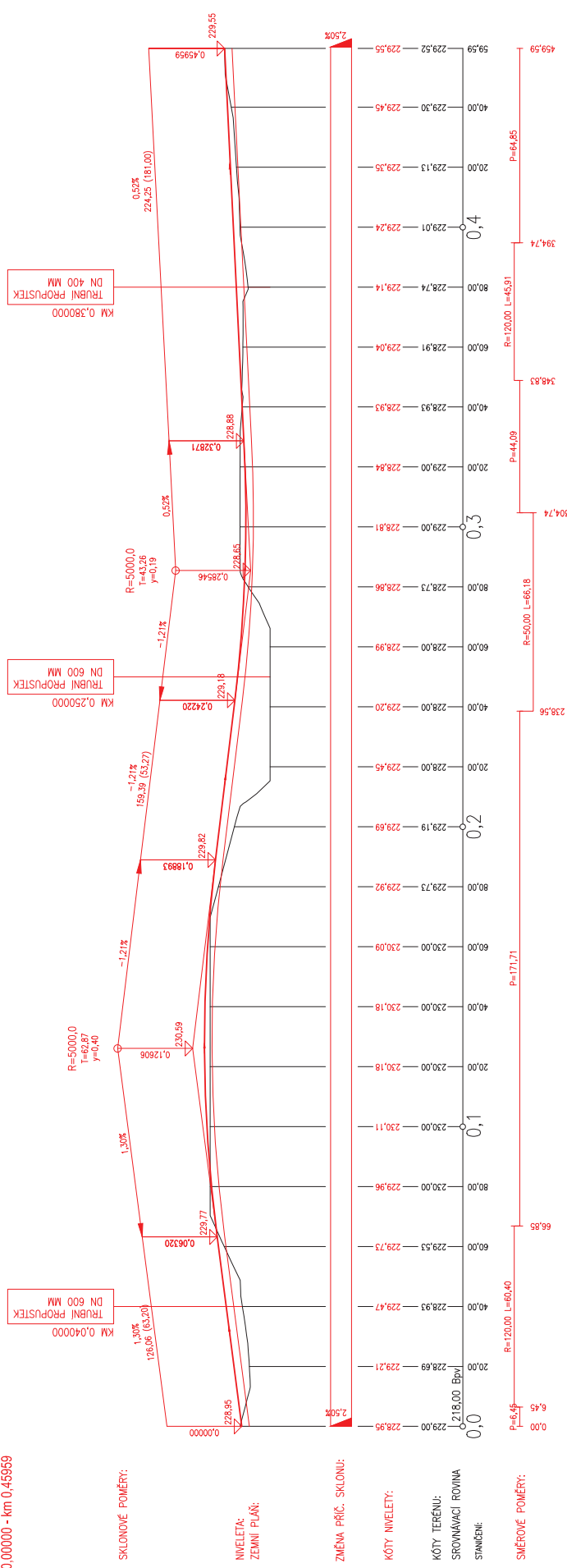
VYTVRBOVNO VE VUKOVEM PRODUKTU SPOLECNOSTI AUTODISK



VYTVRBOVNO VE VUKOVEM PRODUKTU SPOLECNOSTI AUTODISK

VYTVOŘENO VE VYUKOVEM PRODUKTU SPOLEČNOSTI AUTODESK

PŘEHLEDNÝ PODÉLNÝ PROFIL CYKLOSTEZKA - TRASA "B"
 km 0,00000 - km 0,45959



SKLONOVÉ POMĚRY:


NIVELETA:
 ZEMLNÍ PŮDA:

ZMĚNA PŘÍČ. SKLONU:

KÓTY NIVELETY:

KÓTY TERÉNU:
 SROVNÁVACÍ ROVINA
 STANČENÉ

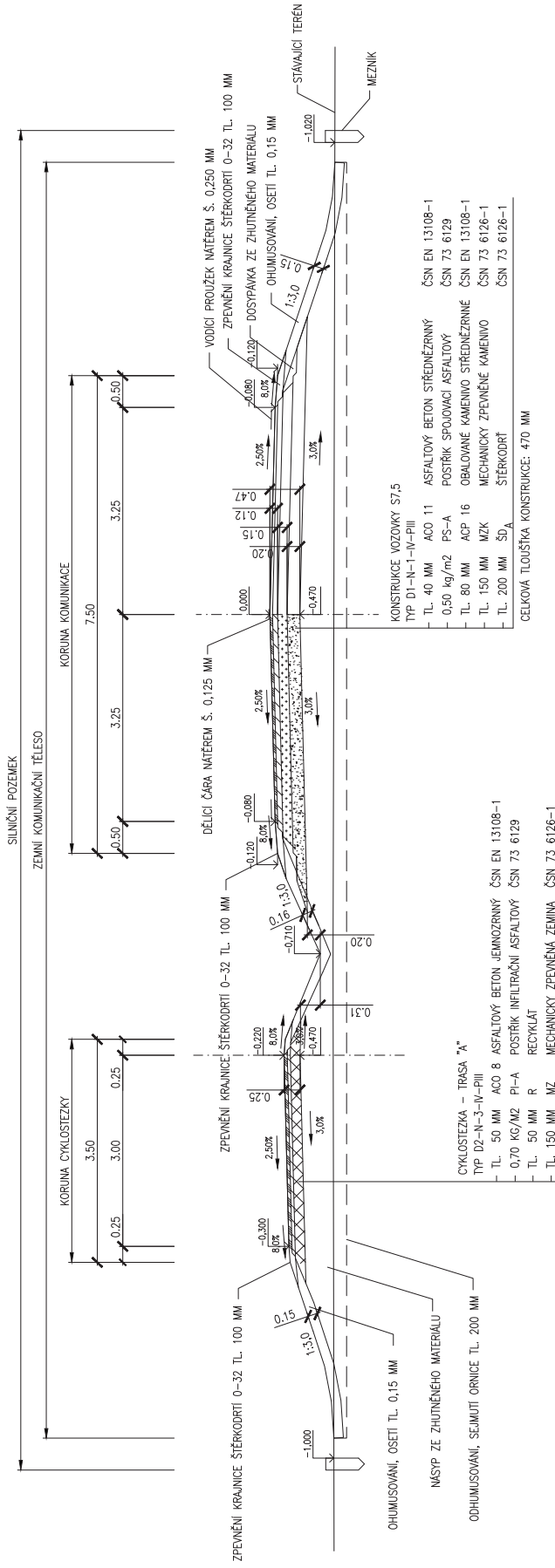
SMĚROVÉ POMĚRY:

projektant:	vypracoval:	kontroloval:	 Univerzita Pardubice Fakulta mechanická Jana Pernera
TLUSTOŠOVÁ M.	TLUSTOŠOVÁ M.	ING. FRANTIŠEK HABURAJ Ph.D.	
BAKALÁŘSKÁ PRÁCE			
STUDIE NÁPOJENÍ PRŮMYSLOVÉ ZÓNY LAZNĚ BOHDANEČ			
VARIANTA NÁPOJENÍ č.1 PŘEHLEDNÝ PODÉLNÝ PROFIL - CYKLOSTEZKA - TRASA "B"			
příloha: Soutěžní lož - Dopravní infrastruktura - Dopravní cesta, Běžecké stadium, 3. ročník			č. výkresu: B.4.4.
kód přílohy: PBPCK	formát: A4	datum: 5/2012	par.: STUDIE
měřítko: 1:1000 / 100	1		

VYTVOŘENO VE VYUKOVEM PRODUKTU SPOLEČNOSTI AUTODESK

VYTVOŘENO VE VYUKOVEM PRODUKTU SPOLEČNOSTI AUTODESK

TRASA "A" A CYKLOSTEZKA - TRASA "A"
 VZOROVÝ PŘÍČNÝ ŘEZ - A1
 km 0,200



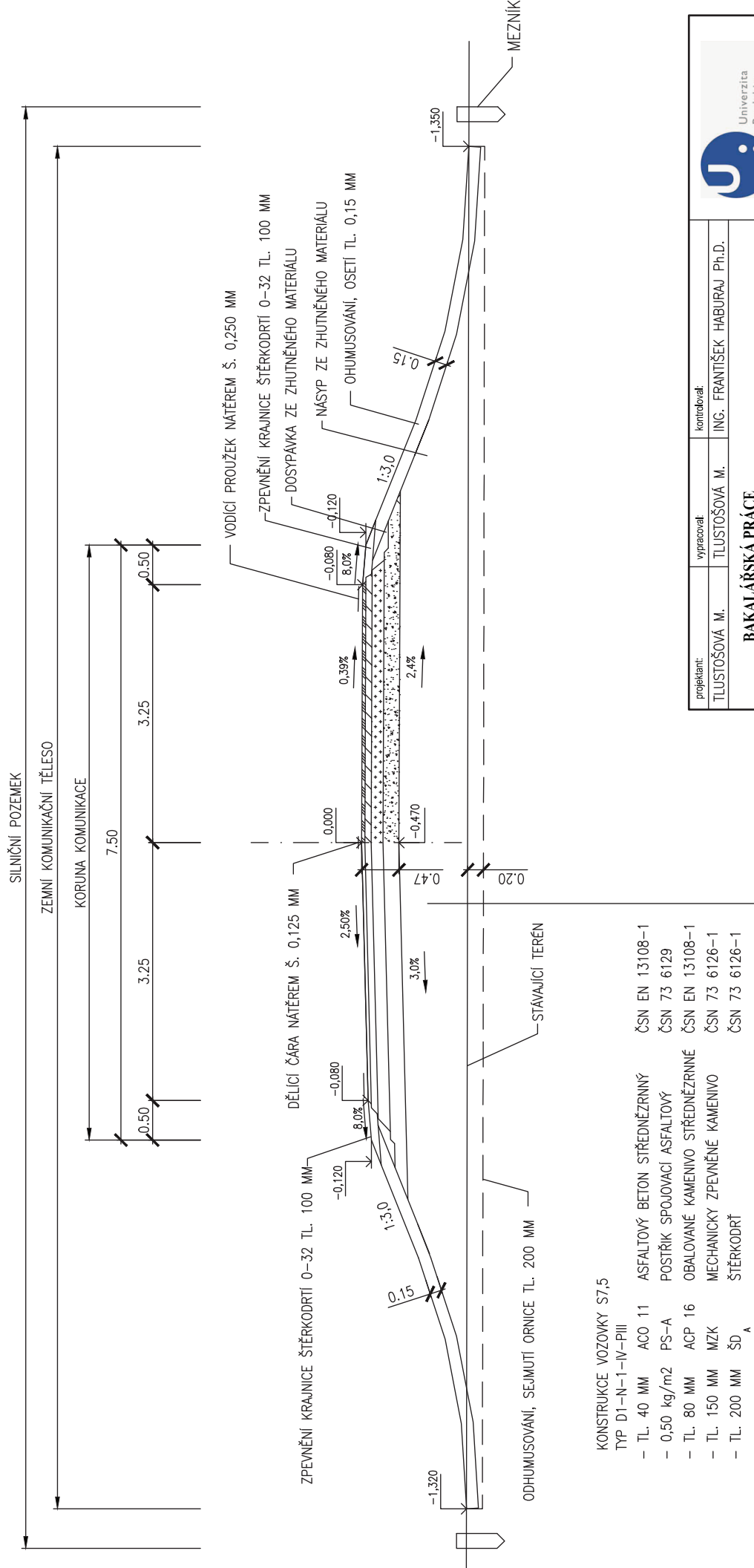
- KONSTRUKCE VOZOVKY S7.5
 TYP D1-N-1-IV-PIII
- TL. 40 MM ACO 11 ASFAKOVÝ BETON STŘEDNĚZRNÝ ČSN EN 13108-1
 - 0.50 kg/m² PS-A POSTŘÍK SPOJOVACÍ ASFAKOVÝ ČSN 73 6129
 - TL. 80 MM ACP 16 OBALOVANÉ KAMENIVO STŘEDNĚZRNÉ ČSN EN 13108-1
 - TL. 150 MM MZK MECHANICKY ZPEVNĚNÉ KAMENIVO ČSN 73 6126-1
 - TL. 200 MM ŠD_A STĚRKODRT ČSN 73 6126-1
- CELKOVÁ TLOUŠŤKA KONSTRUKCE: 470 MM

- CYKLOSTEZKA - TRASA "A"
 TYP D2-N-3-IV-PIII
- TL. 50 MM ACO 8 ASFAKOVÝ BETON JEKNOZRNÝ ČSN EN 13108-1
 - 0.70 kg/m² PI-A POSTŘÍK INFILTRAČNÍ ASFAKOVÝ ČSN 73 6129
 - TL. 50 MM R RECYKLÁT
 - TL. 150 MM MZ MECHANICKY ZPEVNĚNÁ ZEMINA ČSN 73 6126-1
- CELKOVÁ TLOUŠŤKA KONSTRUKCE: 200 MM

projektant:	vypracoval:	kombinoval:
TLUSTOŠOVÁ M.	TLUSTOŠOVÁ M.	ING. FRANTIŠEK HABURAJ Ph.D.
BAKALÁŘSKÁ PRÁCE		
téma: STUDIE NÁPOJENÍ PRŮMYŠLOVÉ ZÓNY LÁZNĚ BOHDANEČ		
nos předlohy:	PRŮBEH	formát:
datum:	5/2012	strany:
stav:	STUDIE	parce:
měřítko:	1:50	list:
E-výřez:		B-4.5.
příloha: VARIANTA NÁPOJENÍ č.1 VZOROVÝ PŘÍČNÝ ŘEZ - A1		
Studijní obr. - Doprvní infrastruktura - Doprvní cesta, Bakačské studium, 3. ročník		

VYTVOŘENO VE VYUKOVEM PRODUKTU SPOLEČNOSTI AUTODESK

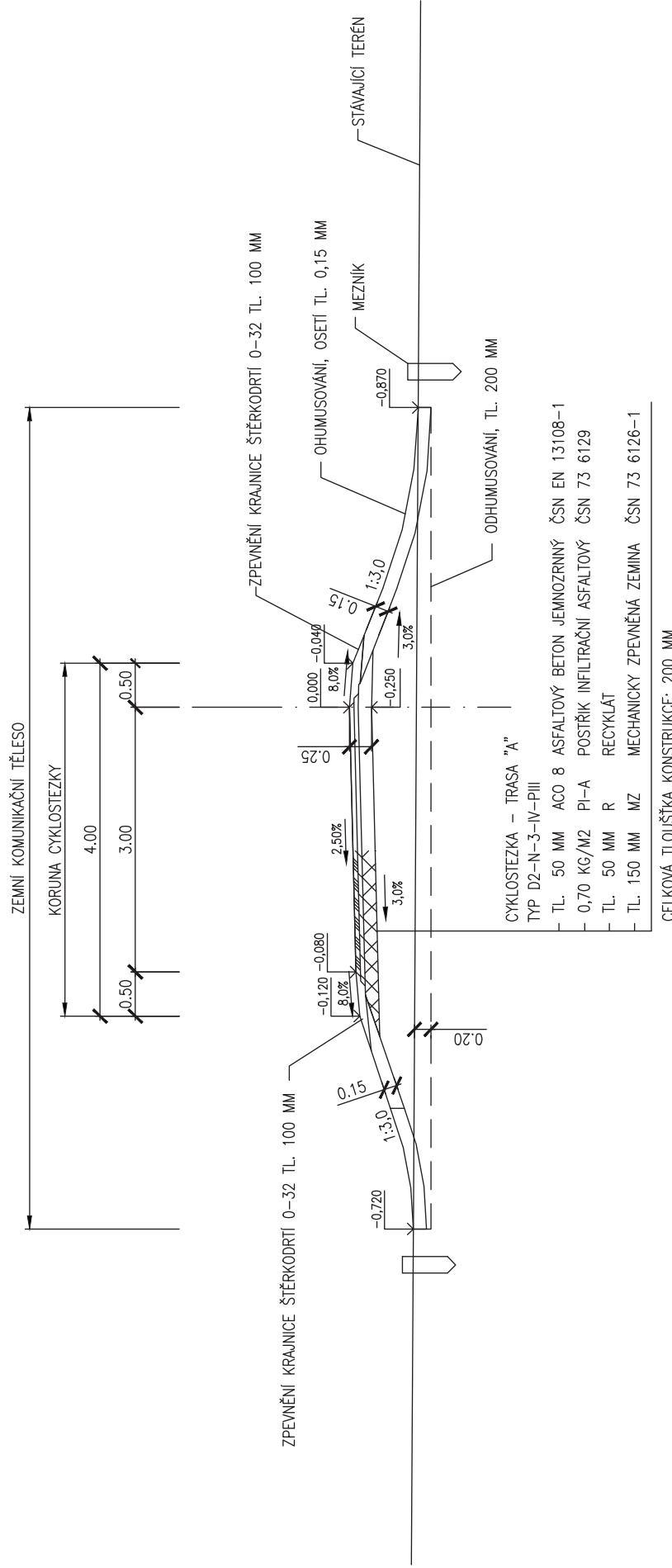
TRASA "A"
 VZOROVÝ PŘÍČNÝ ŘEZ - A2
 km 0,700



projektant: TLUSTOŠOVÁ M.	vypracoval: TLUSTOŠOVÁ M.	kontroloval: ING. FRANTIŠEK HABURAJ Ph.D.	Univerzita Pardubice Dopravní fakulta Jana Pernera
BAKALÁŘSKÁ PRÁCE			formáty: 2 x A4
STUDIE NAPOJENÍ PRŮMYSLOVÉ ZÓNY LÁZNĚ BOHDANEČ			datum: 5/2012
téma:			stupeň: STUDIE
příloha:			měřítko: 1:50
VARIANTA NAPOJENÍ č.1 VZOROVÝ PŘÍČNÝ ŘEZ - A2			č. výkresu: B.4.6.
Studijní obor - Dopravní infrastruktura - Dopravní cesta, Bakalářské studium, 3. ročník			

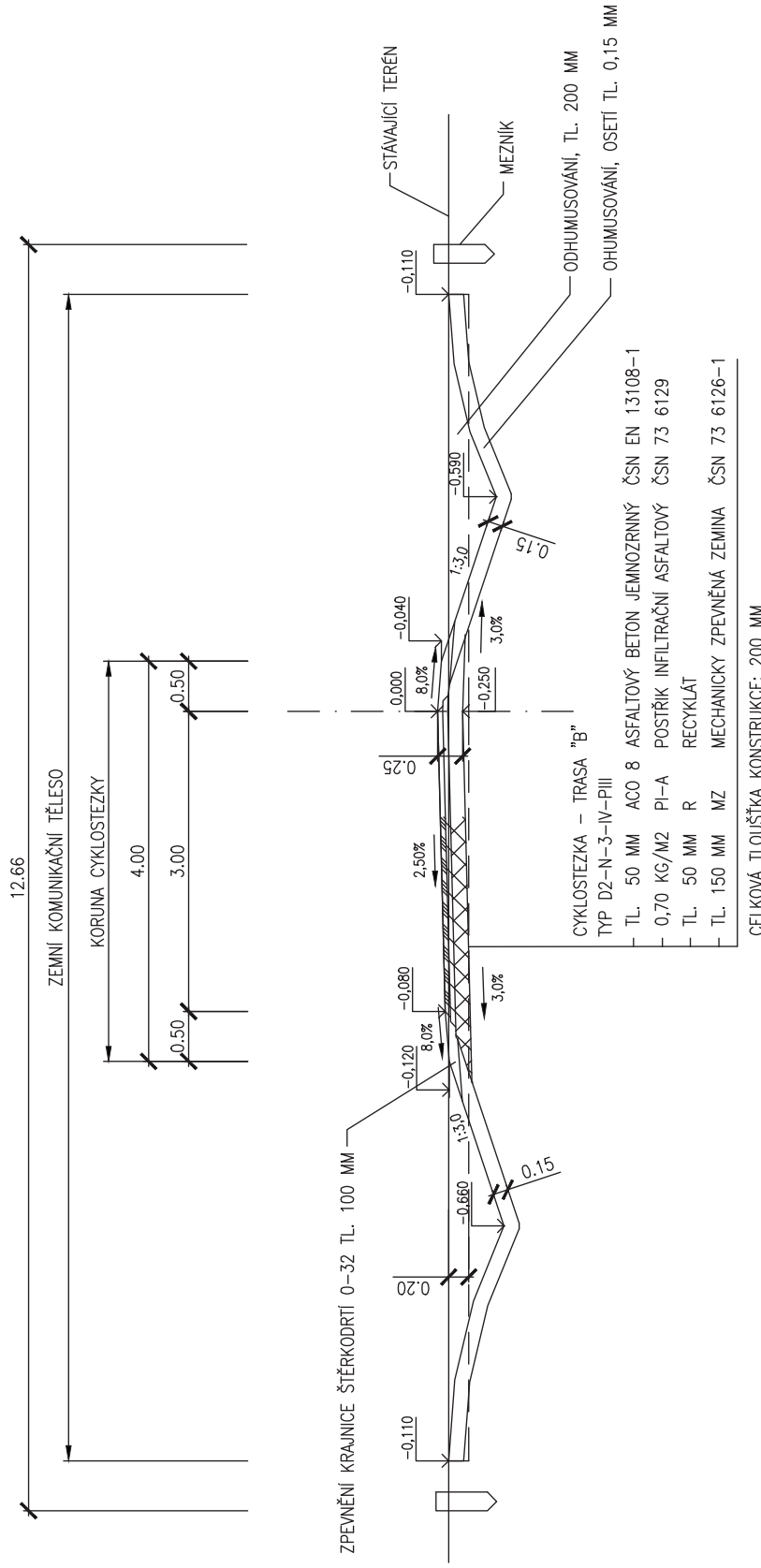
CYKLOSTEZKA - TRASA "A"
VZOROVÝ PŘÍČNÝ ŘEZ - CA1


km 0,500 00



projektant:	vypracoval:	kontroloval:	Univerzita Pardubice Dopravní fakulta Jana Pernera
TLUSTOŠOVÁ M.	TLUSTOŠOVÁ M.	ING. FRANTIŠEK HABURAJ Ph.D.	formáty: 2 x A4
BAKALÁŘSKÁ PRÁCE			datum: 5/2012
téma:			stupeň: STUDIE
STUDIE NAPOJENÍ PRŮMYSLOVÉ ZÓNY LÁZNĚ BOHDANEČ			měřítko: 1:50
příloha:			č. výkresu: 1
VARIANTA NAPOJENÍ č.1 VZOROVÝ PŘÍČNÝ ŘEZ - CA1			B.4.7.
Studijní obor - Dopravní infrastruktura - Dopravní cesta, Bakalářské studium, 3. ročník			

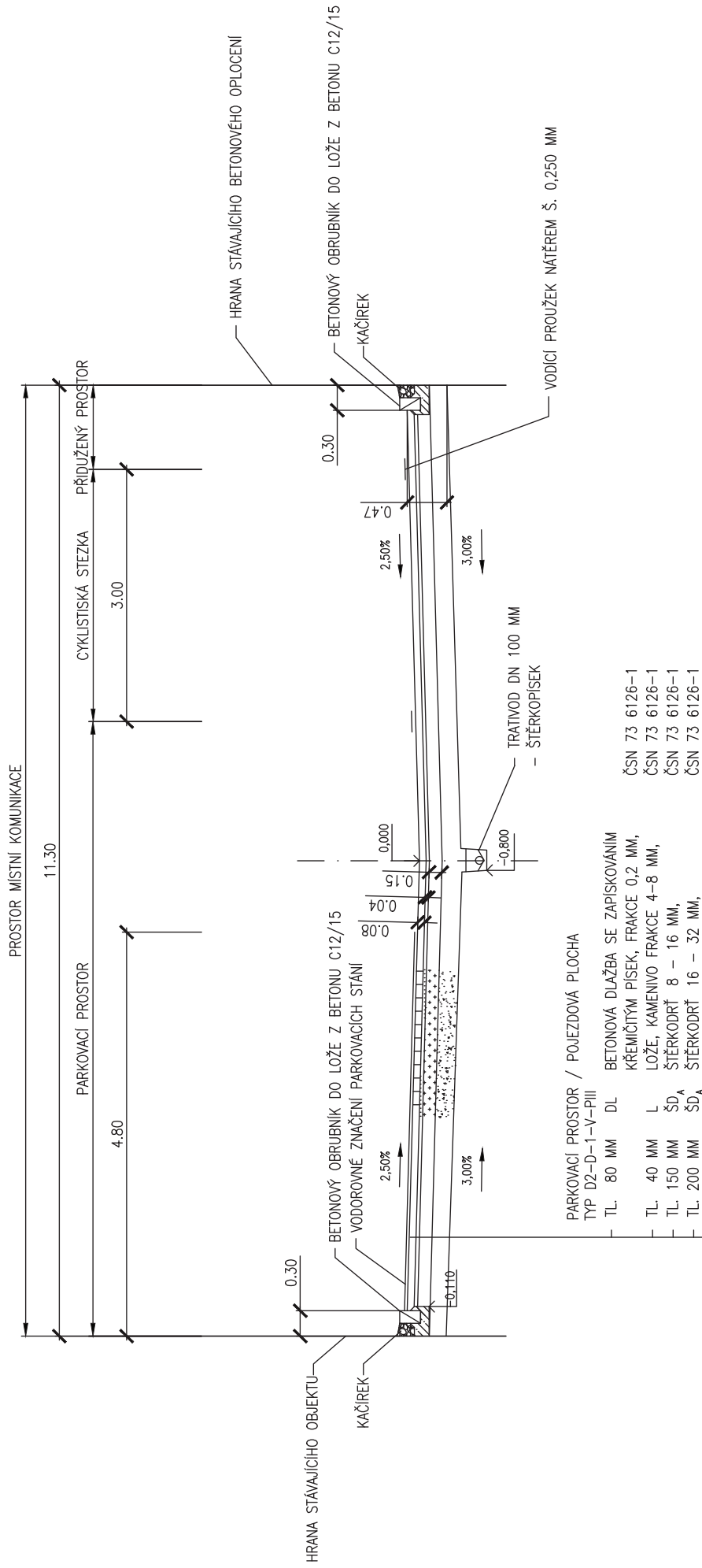
CYKLOSTEZKA - TRASA "B"
 VZOROVÝ PŘÍČNÝ ŘEZ - CB1
 km 0,150 00



projektant:	vypracoval:	kontroloval:	 Univerzita Pardubice Doprní fakult: Jana Pernera	formát:	2 x A4
TLUSTOŠOVÁ M.	TLUSTOŠOVÁ M.	ING. FRANTIŠEK HABURAJ Ph.D.		datum:	5/2012
BAKALÁŘSKÁ PRÁCE			téma:	STUDIE	paré:
STUDIE NAPOJENÍ PRŮMYSLOVÉ ZÓNY LÁZNĚ BOHDANEČ			měřítko:	1:50	1
VARIANTA NAPOJENÍ č.1 VZOROVÝ PŘÍČNÝ ŘEZ - CB1			č. výkresu:	B.4.8.	
příloha: Studijní obor - Dopravní infrastruktura - Dopravní cesta, Bakalářské studium, 3. ročník					

POJEZDOVÁ PLOCHA / PARKOVACÍ STÁNÍ

VZOROVÝ PŘÍČNÝ ŘEZ - P1

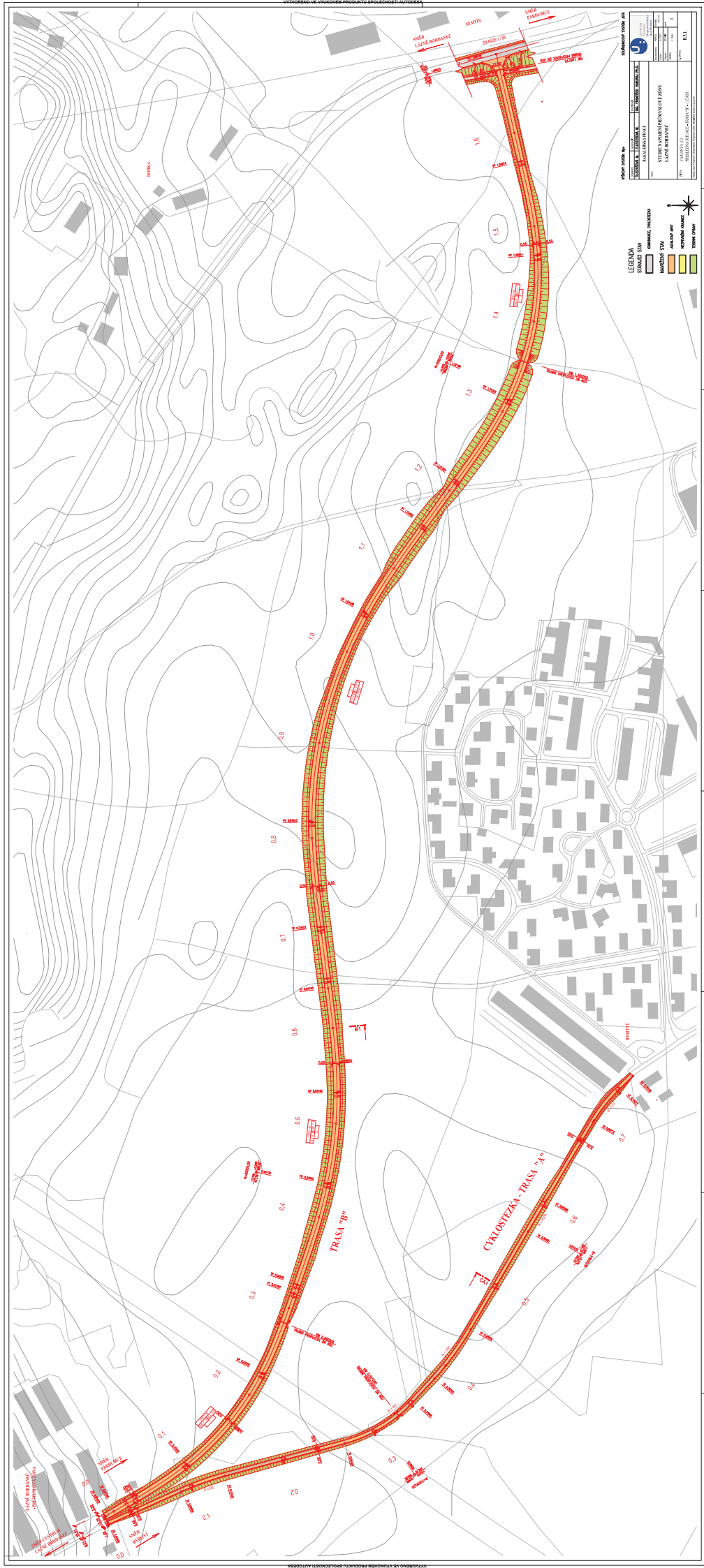


projektant:	vypracoval:	kontroloval:	Univerzita Pardubice Dopravní fakulta Jana Pernera
TLUSTOŠOVÁ M.	TLUSTOŠOVÁ M.	ING. FRANTIŠEK HABURAJ Ph.D.	formáty: 2 x A4
BAKALÁŘSKÁ PRÁCE			datum:
			5/2012
STUDIE NAPOJENÍ PRŮMYSLUVÉ ZÓNY LÁZNĚ BOHDANEČ			stupeň:
			STUDIE
příloha:			měřítko:
			1:50
č. výkresu:			B.4.9.
VARIANTA NAPOJENÍ č.1 VZOROVÝ PŘÍČNÝ ŘEZ - P1			
Studijní obor - Dopravní infrastruktura • Dopravní cesta, Bakalářské studium, 3. ročník			

B. 5 Varianta napojení č. 2

TRASA „B“, Cyklostezka - Trasa „A“, Cyklostezka - Trasa „B“

B 5.1	Přehledná situace - Trasa „B“ – 1. ČÁST	1:1 000	24xA4
B 5.2	Přehledná situace - Trasa „B“ – 2. ČÁST	1:1 000	6xA4
B 5.3	Přehledný podélný profil – Trasa „B“- 1. ČÁST	1:1 000/100	5xA4
B 5.4	Přehledný podélný profil – Trasa „B“- 2. ČÁST	1:1 000/100	6xA4
B 5.5	Přehledný podélný profil – Cyklostezka - Trasa „A“	1:1 000/100	5xA4
B 5.6	Přehledný podélný profil – Cyklostezka - Trasa „B“	1:1 000/100	4xA4
B 5.7	Vzorový příčný řez – B1	1:50	3xA4
B 5.8	Vzorový příčný řez – CA1	1:50	2xA4
B 5.9	Vzorový příčný řez – CB1	1:50	2xA4
B 5.10	Vzorový příčný řez – CB2	1:50	2xA4
B 5.11	Vzorový příčný řez – P1	1:50	2xA4



VYTIPOVANO VE VÝKONOVÉM PRODUKTU IČO: 14203213

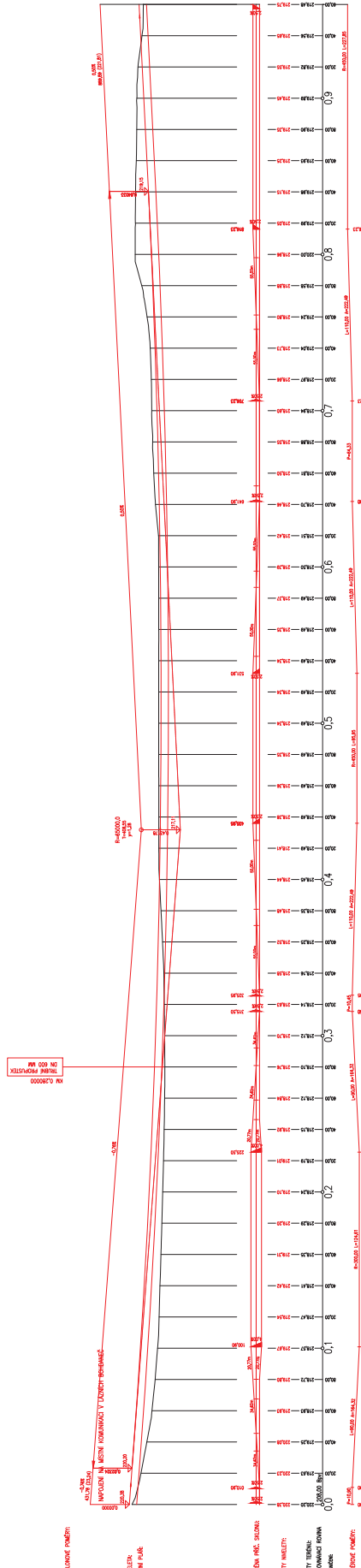
MÍSTNÍ ÚŘAD OCHRANY ŽIVOTNÍHO PROSTŘEDÍ M.Č. ÚSTĚNÁ

PROJEKTANT:	STUŽKA S.ROD.	PROJEKT:	STUŽKA S.ROD.
PROJEKTANT:	STUŽKA S.ROD.	PROJEKT:	STUŽKA S.ROD.
PROJEKTANT:	STUŽKA S.ROD.	PROJEKT:	STUŽKA S.ROD.

- LEGENDA
- SYMAK STW
 - VYKONÁVACÍ ÚSTROJNÁ
 - VÝKONOVÝ STW
 - EVOKAČNÍ PŘÍKAZ
 - EVOKAČNÍ ÚKAZ

VTYVORENO VE VYKOVEM PRODUKTU SPOLEČNOSTI AUTODESK

PREHLÉDNÝ PODELÝ PROFIL - TRASA B M 1:1000/100-1, ČÁST
 1m 0,00000 - 1m 0,00000

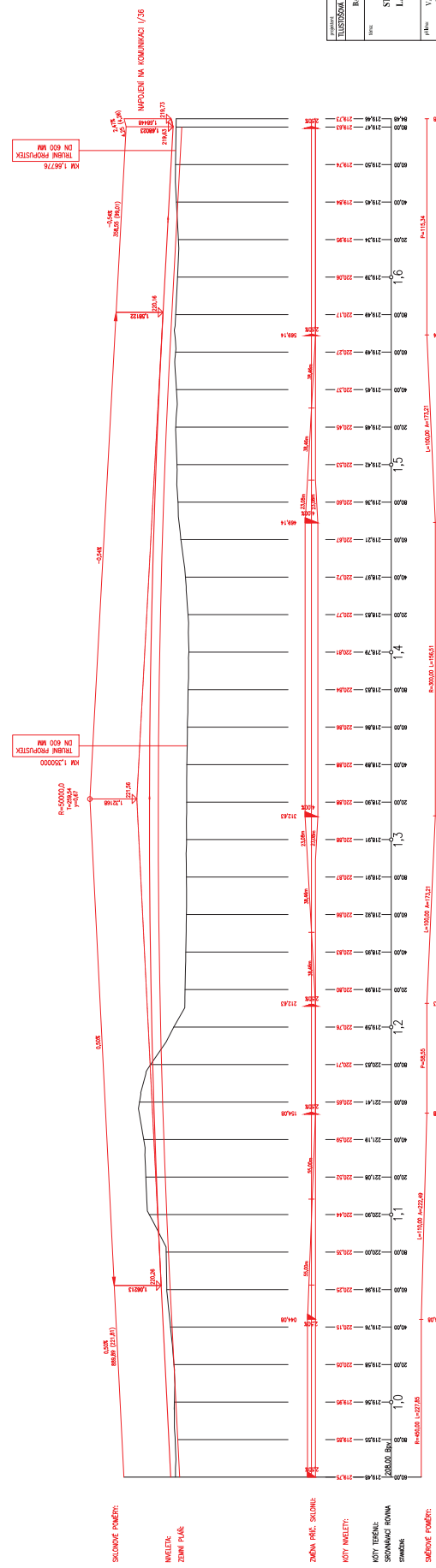


		ING. JAROSLAV JIRÁK, s.r.o. PRŮJEMNÁ A STAVBY 250 02 PRAHA 5	
JAROSLAV JIRÁK, s.r.o. PRŮJEMNÁ A STAVBY 250 02 PRAHA 5		R.E.S.	

VTYVORENO VE VYKOVEM PRODUKTU SPOLEČNOSTI AUTODESK

VYTVOŘENO VE VYKOVEM PRODUKTU SPOLEČNOSTI AUTODESK

PREHLEDNÝ PODELYÝ PROFIL - TRASA B M 1:1000/100 - 2. ČÁST
km 0,86100 - km 1,68448



PROJEKTANT	PROJEKTOVATEL	PROJEKČNÍ ÚSTAV	PROJEKČNÍ ČÍSLO
ILUSTROVÁNÍ M.	ILUSTROVÁNÍ M.	ILUSTROVÁNÍ M.	ILUSTROVÁNÍ M.
BAKALÁŘSKÁ PRÁCE	BAKALÁŘSKÁ PRÁCE	BAKALÁŘSKÁ PRÁCE	BAKALÁŘSKÁ PRÁCE
STUŽIE NÁPOJENÍ PRŮMYŠLOVÉ ZÓNY			
LAZNE BOHDANČ			
PRÁCE	VARIANTA 2.2	PREHLEDNÝ PODELYÝ PROFIL - TRASA B M 1:1000/100 - 2. ČÁST	Č. 000000
Projektová organizace: Ústav pro projektování a výstavbu inženýringových prací, s.r.o.			Č. 000000
Místo: VYHODNĚNÍ			Č. 000000
Měřítko: 1:1000/100			Č. 000000
Dátum: 2024			Č. 000000
Stav: 1			Č. 000000
Číslo: B.5.4			Č. 000000

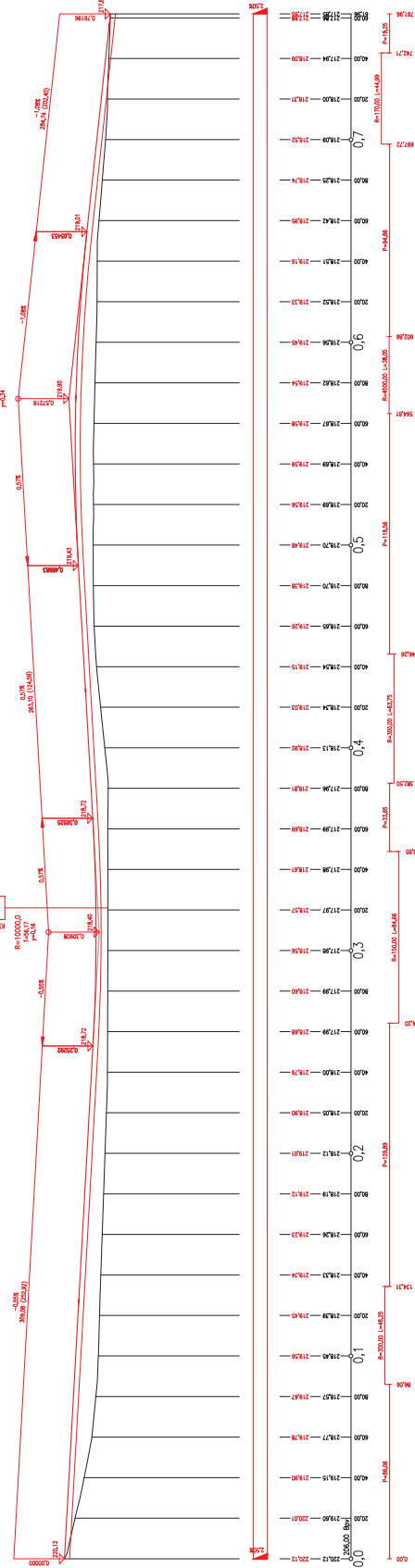
VYTVOŘENO VE VYKOVEM PRODUKTU SPOLEČNOSTI AUTODESK

PREHLÉDNÝ POJEMNÝ PROFIL - CYKLISTEZKA - TRASA "A" M 1:1000/100
 km 0,00000 - km 0,76196

SKLOPNÉ PŮDMY:
 P=410000,0

NAJLEVNĚJŠÍ
 ZEMNÍ PŮDA

320,412



ZEMNÍ VĚC. SKLOPNÉ:
 P=110,0

KOTY NAJLEVNĚJŠÍ:
 P=66,0

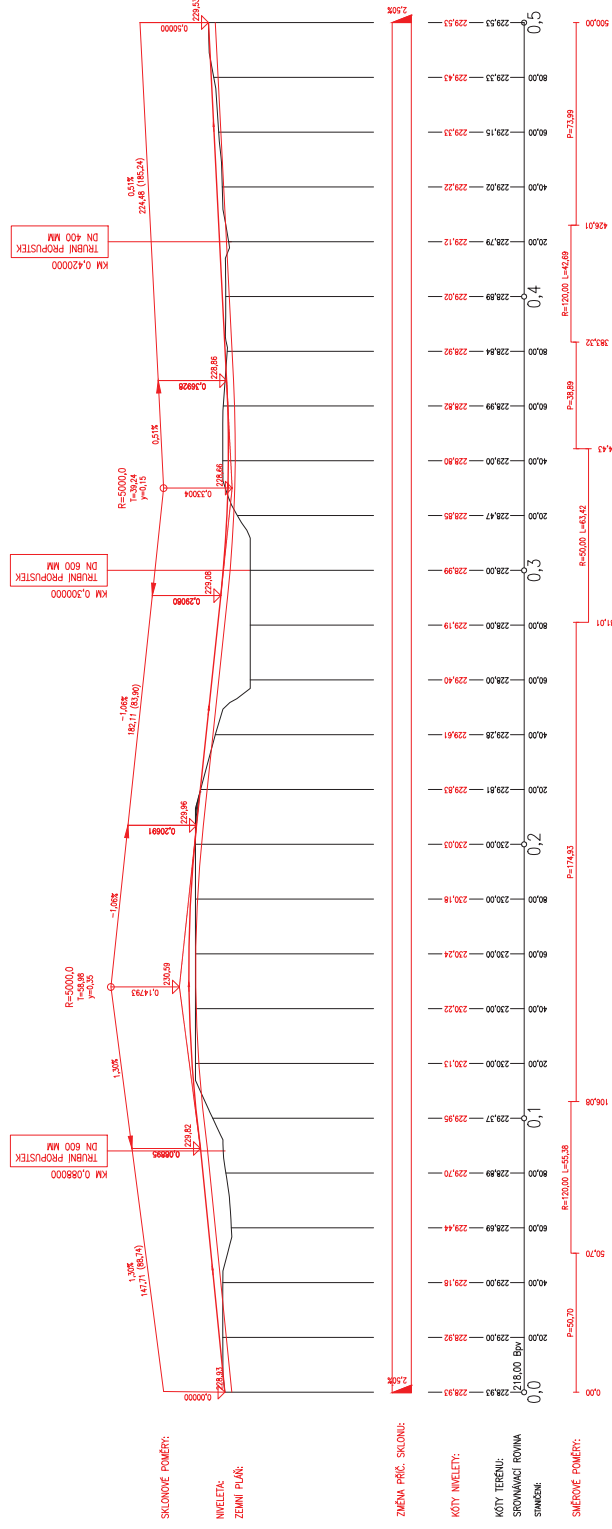
KOTY TERÉNU:
 P=220,12

SKLOPNÁ VĚC. SKLOPNÉ:
 P=220,12

SKLOPNÉ PŮDMY:
 P=220,12

PROJEKTANT:	PROJEKTOVÁČKA:	PROJEKČNÍ ČÍSLO:	LISTOVNÍ ČÍSLO:	STAV:	STADIUM:	ČÍSLO LÍSTU:	CELKOVÝ ČÍSLO LÍSTŮ:	PROJEKČNÍ KÓD:	PROJEKČNÍ Jméno:
ILLUSTROVÁNÁ M.	ILLUSTROVÁNÁ M.	ILLUSTROVÁNÁ M.	ILLUSTROVÁNÁ M.	ILLUSTROVÁNÁ M.	ILLUSTROVÁNÁ M.	ILLUSTROVÁNÁ M.	ILLUSTROVÁNÁ M.	ILLUSTROVÁNÁ M.	ILLUSTROVÁNÁ M.
BKALÁRSKÁ PRÁCE	INK. PRÁVNÍK	INK. PRÁVNÍK	INK. PRÁVNÍK	INK. PRÁVNÍK	INK. PRÁVNÍK	INK. PRÁVNÍK	INK. PRÁVNÍK	INK. PRÁVNÍK	INK. PRÁVNÍK
STUŽIE NAPOJENÍ PRUHYSLOVE ZÓNY LAZNE BOHDANEČ								1	B.S.5
PROJEKTANT:	PROJEKTOVÁČKA:	PROJEKČNÍ ČÍSLO:	LISTOVNÍ ČÍSLO:	STAV:	STADIUM:	ČÍSLO LÍSTU:	CELKOVÝ ČÍSLO LÍSTŮ:	PROJEKČNÍ KÓD:	PROJEKČNÍ Jméno:
ILLUSTROVÁNÁ M.	ILLUSTROVÁNÁ M.	ILLUSTROVÁNÁ M.	ILLUSTROVÁNÁ M.	ILLUSTROVÁNÁ M.	ILLUSTROVÁNÁ M.	ILLUSTROVÁNÁ M.	ILLUSTROVÁNÁ M.	ILLUSTROVÁNÁ M.	ILLUSTROVÁNÁ M.
VARHANTA 2.2	VARHANTA 2.2	VARHANTA 2.2	VARHANTA 2.2	VARHANTA 2.2	VARHANTA 2.2	VARHANTA 2.2	VARHANTA 2.2	VARHANTA 2.2	VARHANTA 2.2
PREHLÉDNÝ POJEMNÝ PROFIL - CYKLISTEZKA - TRASA "A"								1	B.S.5
MŮŽE BYT OTEVŘENO VE VYKOVĚM PRODUKTU SPOLEČNOSTI AUTODESK									

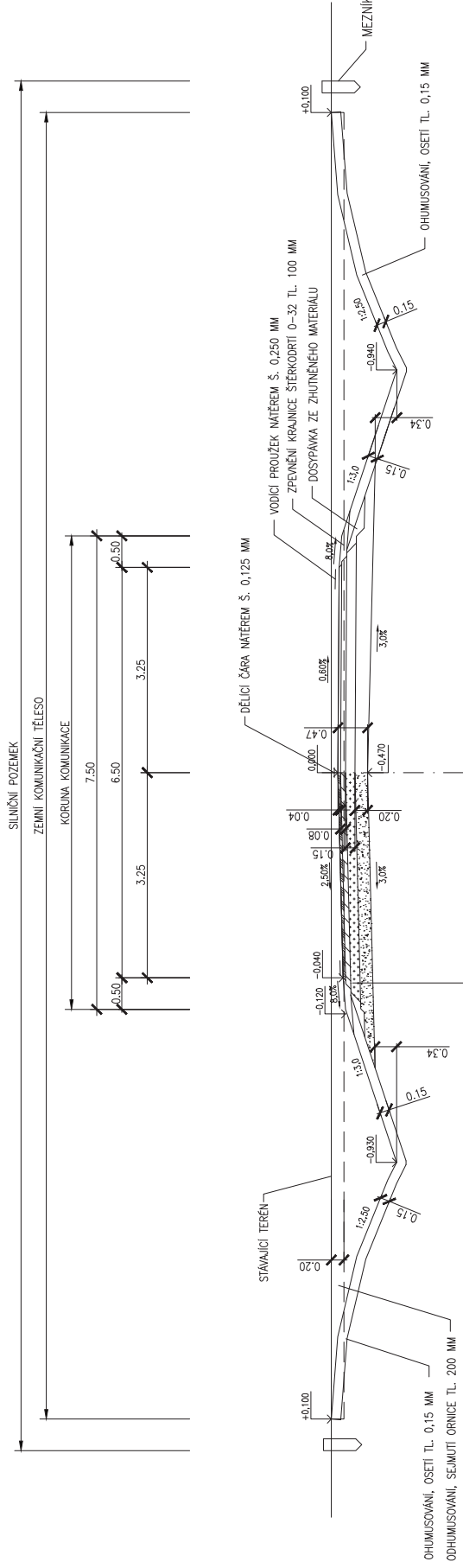
PŘEHLEDNÝ PODELNÝ PROFIL - CYKLOSTEZKA - TRASA "B" M 1:1000/100
 km 0,00000 - km 0,50000



Projektant LUSTOŠSKÁ M.	Projekt LUSTOŠSKÁ M.	Kontaktní ING. FRODISEK HABERNA P.Ú.D.	Univerzita Přírodovědná fakulta Jiřího z Poděbrad
Meno BAKALÁŘSKÁ PRÁCE			Objednatel PSPOK
STUDIE NÁPOJENÍ PRŮMYŠLOVÉ ZÓNY LÁZNĚ BOHDANEČ			Termín 4 JAR
Miesto VARIANTA 2.3 PŘEHLEDNÝ PODELNÝ PROFIL - CYKLOSTEZKA - TRASA "B"			Stupeň PPR
Škála 1:1000/100			Číslo 1
Číslo výkresu B.5.6			

VYTVOŘENO VE VYUKOVEM PRODUKTU SPOLEČNOSTI AUTODESK

TRASA "B"
VZOROVÝ PŘÍČNÝ ŘEZ - B1
km 0,600



KONSTRUKCE VOZOVKY S7,5

- TYP D1-N-1-IV-PIII
- TL 40 MM ACO 11 ASFALTOVÝ BETON STŘEDNĚZRNÝ ČSN EN 13108-1
- 0.50 kg/m² PS-A POSTŘÍK SPOJIVACÍ ASFALTOVÝ ČSN 73 6129
- TL 80 MM ACP 16 OBALOVANÉ KAMENIVO STŘEDNĚZRNÉ ČSN EN 13108-1
- TL 150 MM MZK MECHANICKÝ ZPEVNĚNĚ KAMENIVO ČSN 73 6126-1
- TL 200 MM ŠD_a ŠTERKODŘÍ ČSN 73 6126-1

CELKOVÁ TLOUŠŤKA KONSTRUKCE 470 MM

projekant:	TLUSTOŠOVÁ M.	vypracoval:	TLUSTOŠOVÁ M.	kombinoval:	ING. FRANTIŠEK HABURA PH.D.
BAKALÁŘSKÁ PRÁCE					
lékař:					
nos přednášky:	PRÁČEK	termín:	9.44		
datum:	5/2012	stupeň:	STUDIE	parce:	
měřítok:	1:50				
č. výřezu:	D.5.7.				



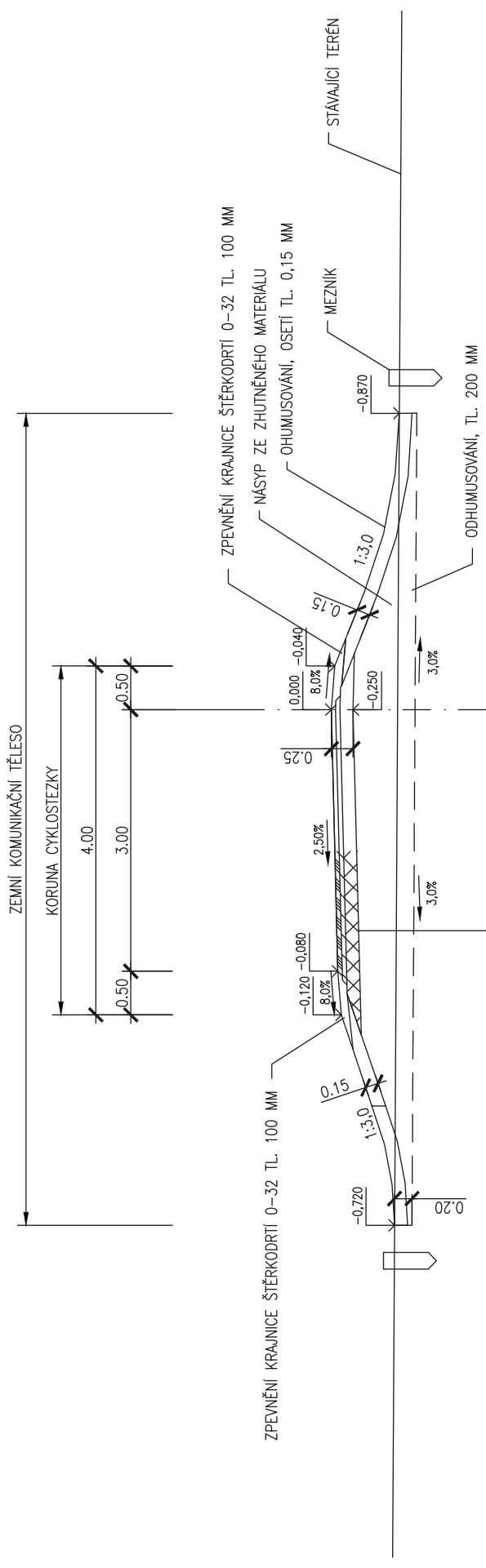
STUDIE NÁPOJENÍ PRŮMYŠLOVÉ ZÓNY
LÁZNĚ BOHDANEČ

VARIANTA NÁPOJENÍ č.2
VZOROVÝ PŘÍČNÝ ŘEZ - B1

Stavijní odbor - Dopravní infrastruktura - Dopravní cesta, Bakalářské studium, 3. ročník


CYKLOSTEZKA - TRASA "A"
VZOROVÝ PŘÍČNÝ ŘEZ - CA1

km 0,500 00



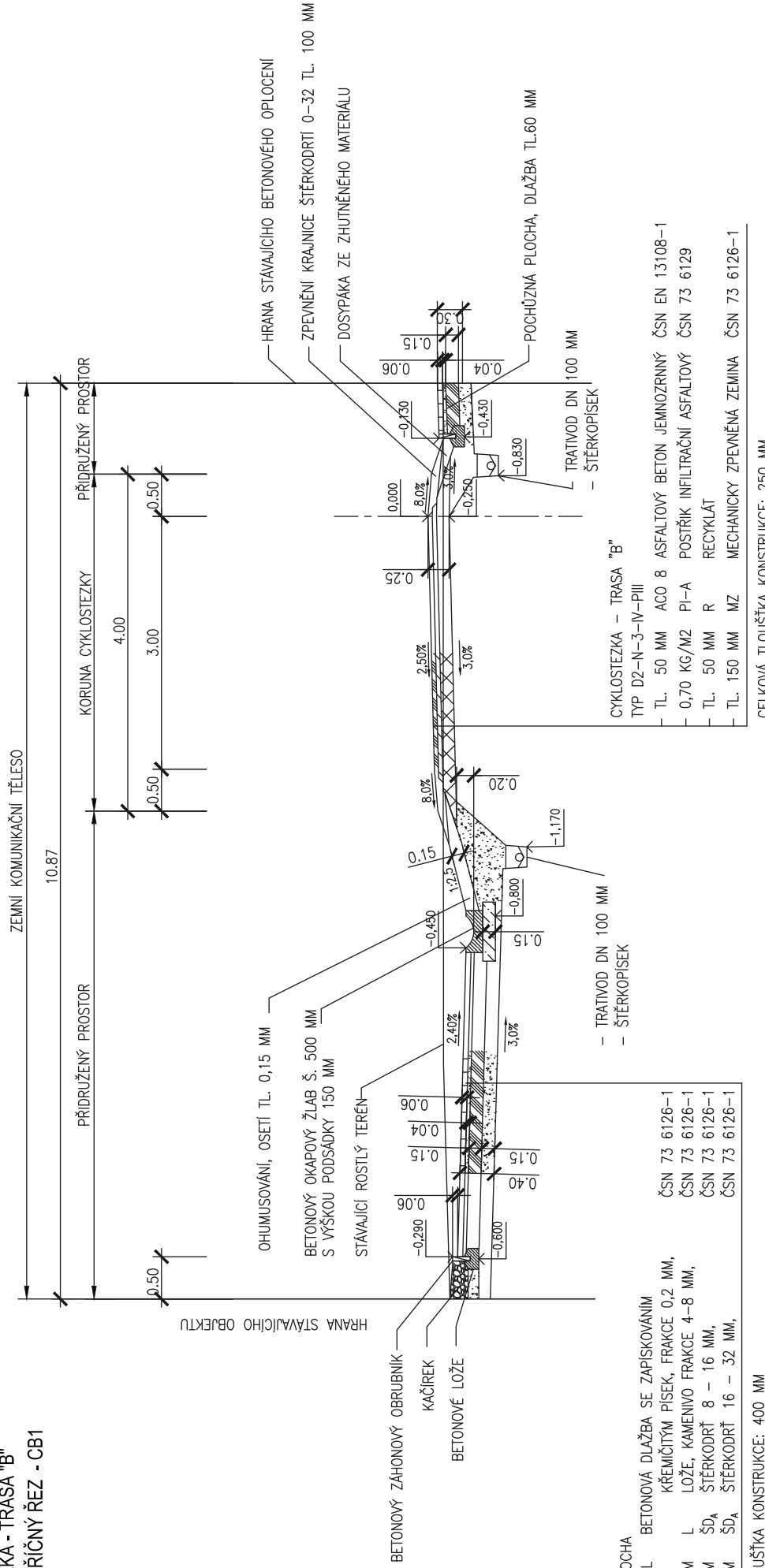
- CYKLOSTEZKA - TRASA "A"
TYP D2-N-3-IV-PIII
- TL. 50 MM ACO 8 ASFALTOVÝ BETON JEMNOZRNÝ ČSN EN 13108-1
 - 0,70 KG/M2 PI-A POSTŘÍK INFILTRAČNÍ ASFALTOVÝ ČSN 73 6129
 - TL. 50 MM R RECYKLÁT
 - TL. 150 MM MZ MECHANICKY ZPEVNĚNÁ ZEMINA ČSN 73 6126-1

CELKOVÁ TLOUŠŤKA KONSTRUKCE: 250 MM

projektant:	vypracoval:	kontroloval:	 Univerzita Pardubice Dopravní fakulta Jana Pernera
TLUSTOŠOVÁ M.	TLUSTOŠOVÁ M.	ING. FRANTIŠEK HABURAJ Ph.D.	
téma: BAKALÁŘSKÁ PRÁCE STUDIE NAPOJENÍ PRŮMYŠLOVÉ ZÓNY LÁZNĚ BOHDANEČ			kód předmětu: PB0CK formáty: 2 x A4 datum: 5/2012 stupeň: STUDIE měřítko: 1:50 č. výkresu: B.5.8.
VARIANTA NAPOJENÍ č.2 VZOROVÝ PŘÍČNÝ ŘEZ - CA1			
Studijní obor - Dopravní infrastruktura • Dopravní cesta, Bakalářské studium, 3. ročník			

CYKLOSTEZKA - TRASA "B"
VZOROVÝ PŘÍČNÝ ŘEZ - CB1

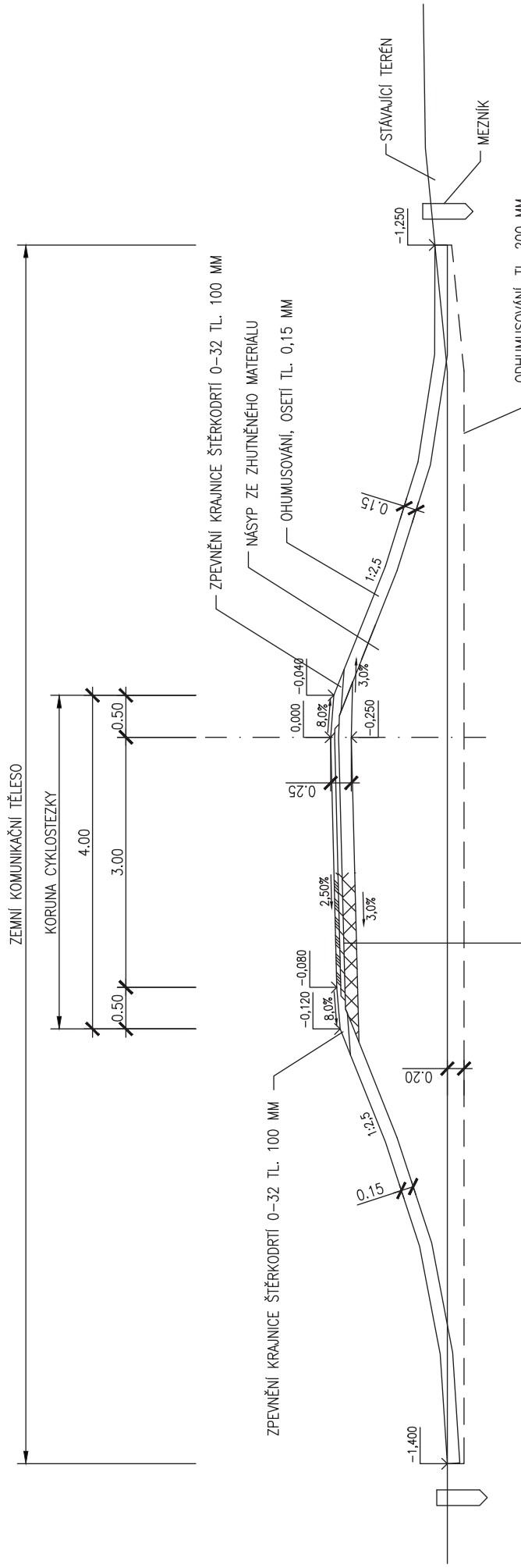
km 0,040 00



projektant:	vypracoval:	kontroloval:	Univerzita Pardubice Dopravní fakulta Jana Pernera
TILUSTOŠOVÁ M.	TILUSTOŠOVÁ M.	ING. FRANTIŠEK HABURAJ Ph.D.	formáty: 2 x A4
BAKALÁŘSKÁ PRÁCE			datum: 5/2012
STUDIE NAPOJENÍ PRŮMYŠLOVÉ ZÓNY LÁZNĚ BOHDANEČ			stupeň: STUDIE
VARIANTA NAPOJENÍ č.2 VZOROVÝ PŘÍČNÝ ŘEZ - CB1			měřítko: 1:50
příloha:			č. výkresu: B.5.9.
Studijní obor - Dopravní infrastruktura • Dopravní cesta, Bakalářské studium, 3. ročník			

CYKLOSTEZKA - TRASA "B"
VZOROVÝ PŘÍČNÝ ŘEZ - CB2

km 0,260 00

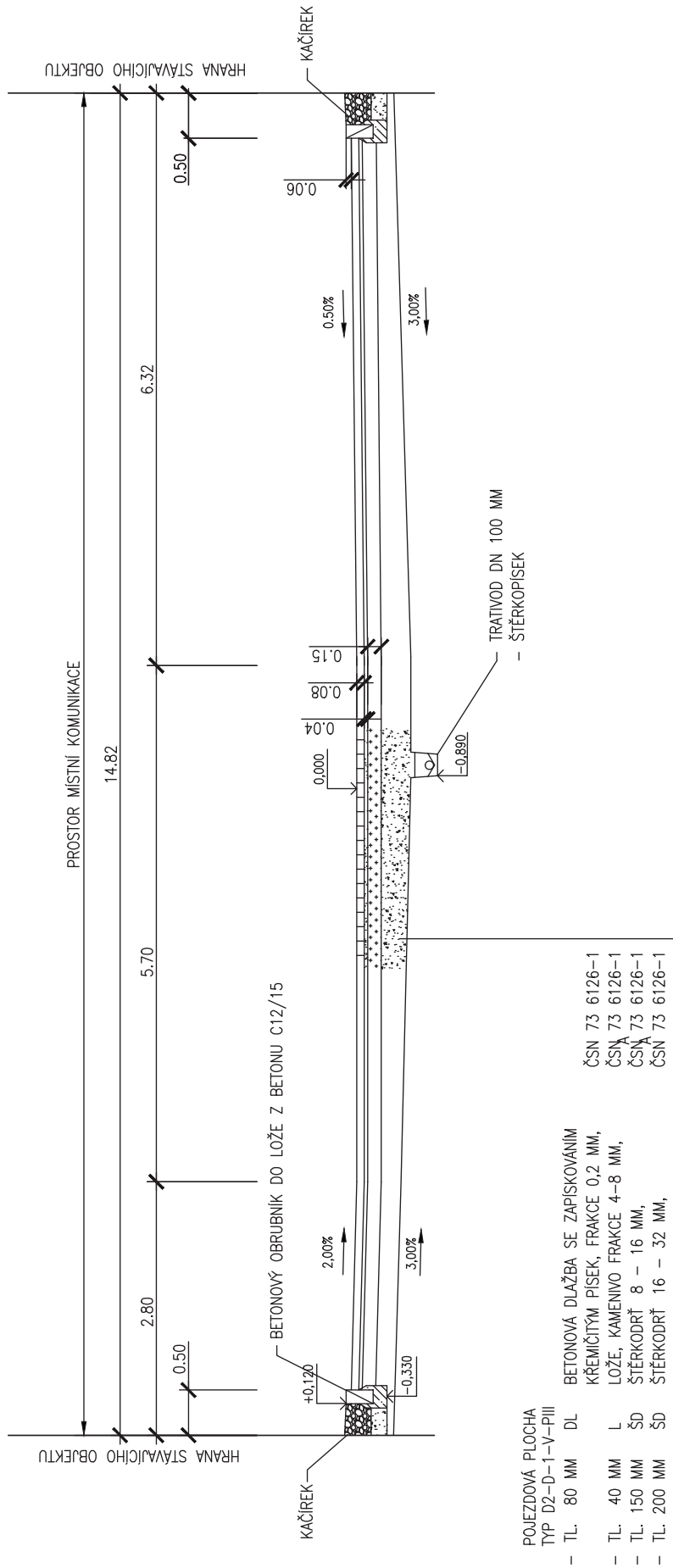


- CYKLOSTEZKA – TRASA "B"
TYP D2-N-3-IV-P111
- TL. 50 MM ACO 8 ASFALTOVÝ BETON JEMNOZRNÝ ČSN EN 13108-1
 - 0,70 KG/M2 PI-A POSTŘÍK INFILTRAČNÍ ASFALTOVÝ ČSN 73 6129
 - TL. 50 MM R RECYKLÁT
 - TL. 150 MM MZ MECHANICKY ZPEVNĚNÁ ZEMINA ČSN 73 6126-1

CELKOVÁ TLOUŠŤKA KONSTRUKCE: 250 MM


projektant:	vypracoval:	kontroloval:	Univerzita Pardubice Dopravní fakulta Jana Pernera
TLUSTOŠOVÁ M.	TLUSTOŠOVÁ M.	ING. FRANTIŠEK HABURAJ Ph.D.	formáty: 2 x A4
BAKALÁŘSKÁ PRÁCE			datum:
			5/2012
téma:			stupeň:
			STUDIE
STUDIE NAPOJENÍ PRŮMYSLOVÉ ZÓNY LÁZNĚ BOHDANEČ			měřítko:
			1:50
příloha:			č. výkresu:
VARIANTA NAPOJENÍ č.2 VZOROVÝ PŘÍČNÝ ŘEZ - CB2			B.5.10.
Studijní obor - Dopravní infrastruktura - Dopravní cesta, Bakalářské studium, 3. ročník			

POJEZDOVÁ PLOCHA
VZOROVÝ PŘÍČNÝ ŘEZ - P1



- POJEZDOVÁ PLOCHA
TYP D2-D-1-V-P111
- TL 80 MM DL BETONOVÁ DLAŽBA SE ZAPISKOVÁNÍM ČSN 73 6126-1
KŘEMIČITÝM PÍSEK, FRAKCE 0,2 MM,
 - TL 40 MM L LOŽE, KAMENIVO FRAKCE 4-8 MM, ČSN 73 6126-1
 - TL 150 MM ŠD ŠTĚRKODRŤ 8 - 16 MM, ČSN 73 6126-1
 - TL 200 MM ŠD ŠTĚRKODRŤ 16 - 32 MM, ČSN 73 6126-1

CELKOVÁ TLOUŠŤKA KONSTRUKCE: 470 MM


projektant:	vypracoval:	kontroloval:	 Univerzita Pardubice Dopravní fakulta Jana Pernera	formáty:	2 x A4
TLUSTOŠOVÁ M.	TLUSTOŠOVÁ M.	ING. FRANTIŠEK HABURAJ Ph.D.		datum:	5/2012
BAKALÁŘSKÁ PRÁCE			téma:	STUDIE	paré:
STUDIE NAPOJENÍ PRŮMYSLVÉ ZÓNY LÁZNĚ BOHDANEČ			měřítko:	1:50	1
VARIANTA NAPOJENÍ č.2 VZOROVÝ PŘÍČNÝ ŘEZ - P1			č. výkresu:	B.5.11.	
Studijní obor - Dopravní infrastruktura - Dopravní cesta, Bakalářské studium, 3. ročník					

B. 6 Varianta napojení č. 3

TRASA „C“, Cyklostezka - Trasa „A“, Cyklostezka - Trasa „B“

B 6.1	Přehledná situace – Trasa „C“	1:1 000	15xA4
B 6.2	Přehledný podélný profil – Trasa „C“	1:1 000/100	5xA4
B 6.3	Přehledný podélný profil – Cyklostezka - Trasa „A“	1:1 000/100	5xA4
B 6.4	Přehledný podélný profil – Cyklostezka - Trasa „B“	1:1 000/100	4xA4
B 6.5	Vzorový příčný řez – C1	1:50	3xA4
B 6.6	Vzorový příčný řez – CA1	1:50	3xA4
B 6.7	Vzorový příčný řez – CA2	1:50	2xA4
B 6.8	Vzorový příčný řez – CB1	1:50	2xA4
B 6.9	Vzorový příčný řez – P1	1:50	2xA4

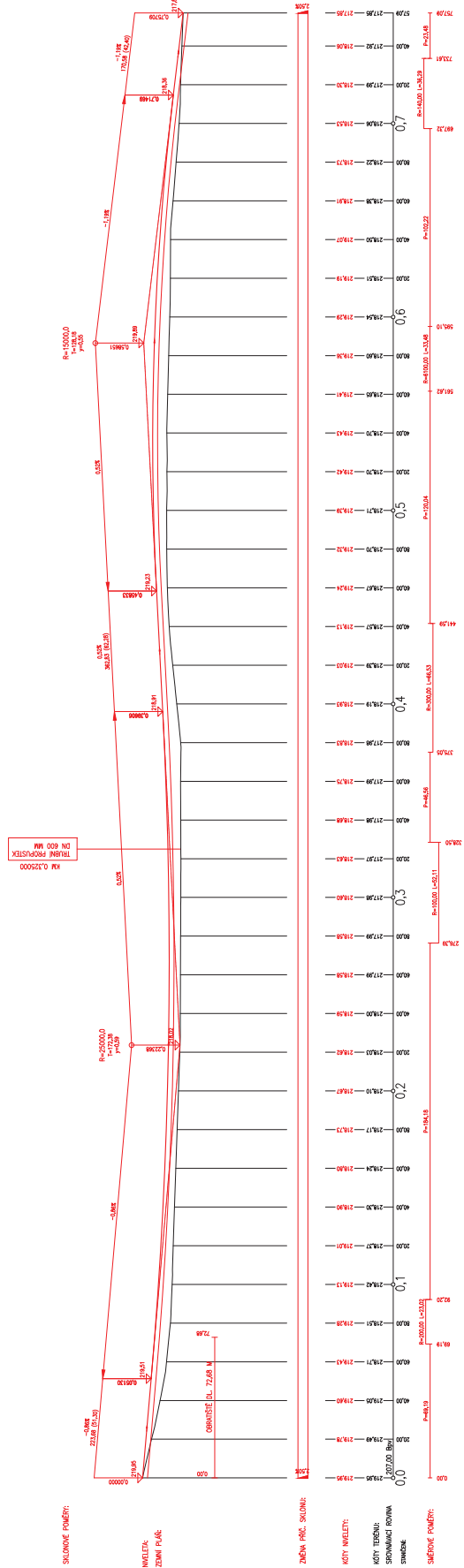




projekt	ILUSTROVÁNÍ M. L. ILUSTROVÁNÍ M. L.	autor	ILUSTRACIJE M. L. ILUSTRACIJE M. L.
stavba	BAKALÁŘSKÁ PRÁCE	projektant	ING. FRANTIŠEK JAROSLAV P. J.
objekt	STUŽIE NÁPOJENÍ PRŮMYŠLOVÉ ZÓNY LAZNE BOHDANČ	objekt	STUŽIE NÁPOJENÍ PRŮMYŠLOVÉ ZÓNY LAZNE BOHDANČ
datum	15.12.2023	vypracoval	FRANTIŠEK JAROSLAV P. J.
strana	1	listů	1
časopis	Časopis	listů	1
časopis	Časopis	listů	1

VYTVORENO VE VYKOVEM PRODUKTU SPOLEČNOSTI AUTODESK

PŘEHLEDNÝ PODELNÝ PROFIL - CYKLISTEKA - TRASA "X" M 1:1000/100
KIV 0.00000 - KIV 0.75709



SKALOVÉ PŮMĚRY:

MOČNÍ MOKLATA:

ZEMNÍ PŮDA SKALOVÁ:

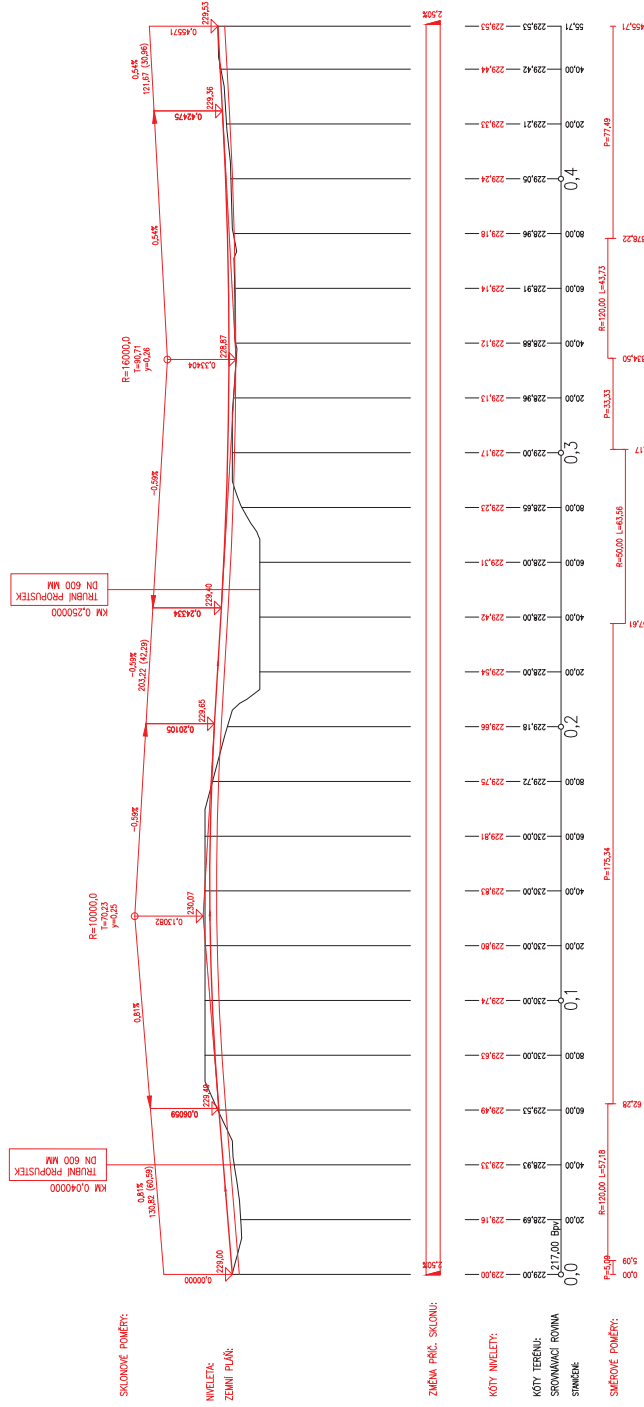
KIV 0.00000:

KIV 0.75709:

SKALOVÉ PŮMĚRY:

VYTVORENO VE VYKOVEM PRODUKTU SPOLEČNOSTI AUTODESK

PŘEHLEDNÝ PODÉLNÝ PROFIL - CYKLOSTEZKA - TRASA "B" - M 1:1000/100
 KM 0.00000 - km 0.45571



SKLONOVÉ PŮMĚRY:

NÁVELTA:
 ZEMNÍ PŮDA

ZÁMĚRA PŘÍC. SÍČONIS:

KOTY NÁVELTY:

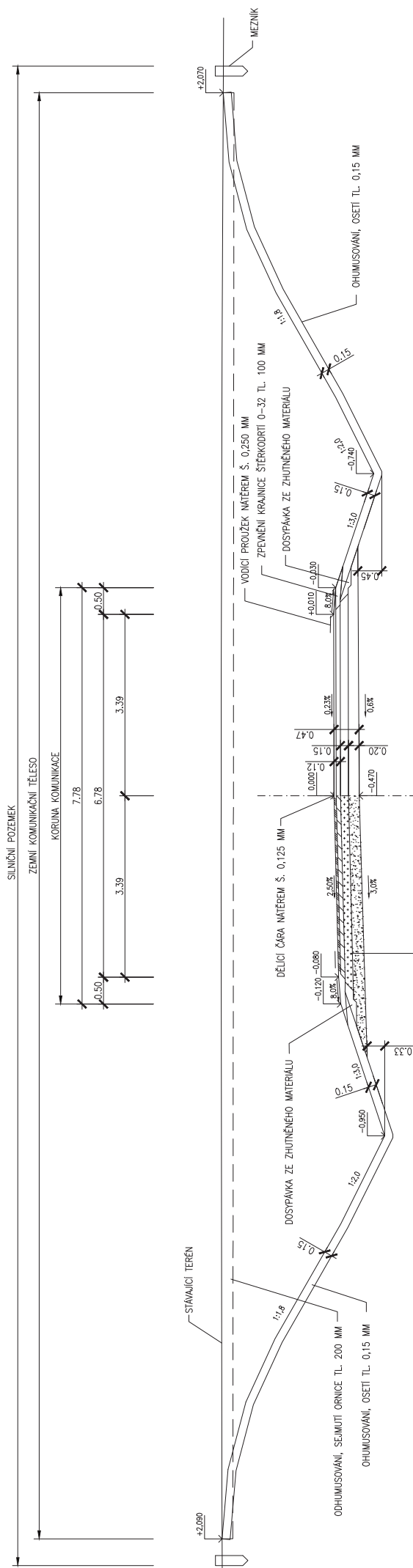
KOTY TERÉNU:
 SROVNÁVACÍ ROVINA
 SÍČONIS

SÚBĚROVÉ PŮMĚRY:

zpracovatel	vypracoval	kontrola	projektant	objednatel
TUŠOVSKÁ M.	TUŠOVSKÁ M.	ING. FRANTIŠEK HUBERAU P.Š.D.	Ing. Petr Křiváček	Univerzita J. E. Purkyně
Meno	BAKALÁŘSKÁ PRÁCE			
STUDE NA POJENÍ PRŮMYSLOVÉ ZÓNY LAŽNÉ BOHDANEČ				
objednatel	datum	stručný popis	listy	strany
STUDE	2. 2012		1	4 A4
číslo	1:1000/100	stav	STUDE	1
4. výměr:	B.6.4.			
STUDIUM - Doporučení k realizaci - Doporučení k realizaci - Další úpravy k realizaci				

VYTVOŘENO VE VYUKOVEM PRODUKTU SPOLECNOSTI AUTODESK

TRASA "C"
VZOROVÝ PŘÍČNÝ ŘEZ - C1
km 0,500

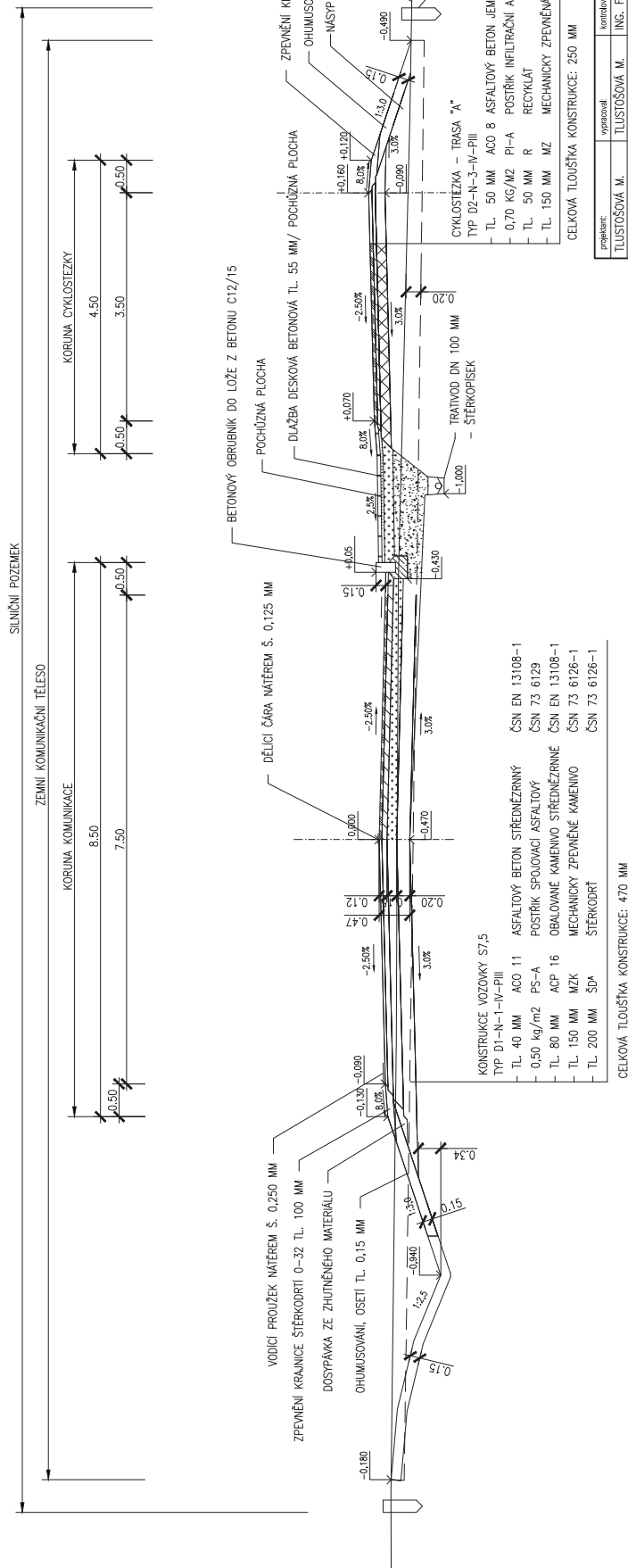


projekt:	TLUSTOŠOVÁ M.	opracoval:	TLUSTOŠOVÁ M.	kontroloval:	ING. FRANTIŠEK HABURAJ Ph.D.
tema:	BAKALÁŘSKÁ PRÁCE				
STUDIE NÁPOJENÍ PRŮMYSLOVÉ ZÓNY LÁZNĚ BOHDANEČ					
zodpovědný:	PŘEČEK	formát:	3 x A4		
datum:	5/2012	stáje:	STUDIE	par:	1
měřítko:	1:50				
č. výřezu:					
B.6.5.					
Varianta napojení č.3 Vzorový příčný řez - C1 Služba: Dopravní inženýring - Dopravní cesta, Biskupské studium, 3. ročník					

- KONSTRUKCE VOZOVKY S7.5
 TYP D1-N-1-IV-P111
- TL 40 MM ACO 11 ASFALTOVÝ BETON STŘEDNĚZRNÝ ČSN EN 13108-1
 - 0.50 kg/m² PS-A FOSFÁTOVÝ ASFALTOVÝ ČSN EN 13108-1
 - TL 80 MM ACP 16 OBALOVANÉ KAMENNO STŘEDNĚZRNÉ ČSN EN 13108-1
 - TL 150 MM MZK MECHANICKY ZPEVNĚNÉ KAMENNO ČSN EN 13108-1
 - TL 200 MM S_{DA} ŠTERKODRT ČSN EN 13108-1

VYTVOŘENO VE VYUKOVEM PRODUKTU SPOLECNOSTI AUTODESK

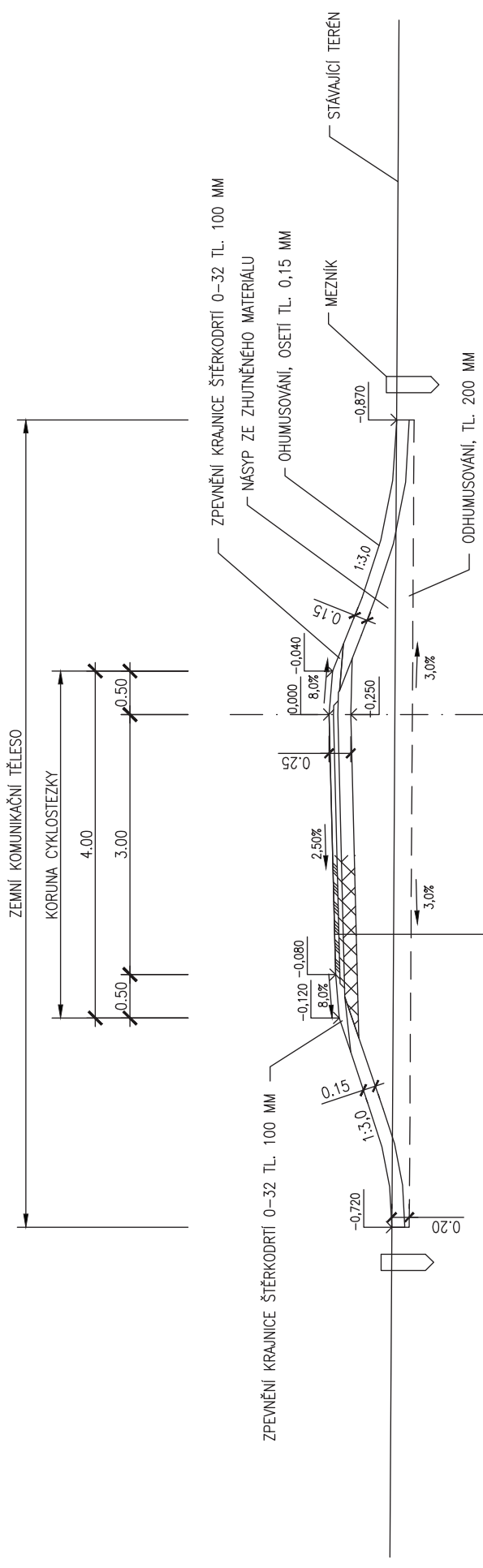
CYKLOSTEZKA - TRASA "A" A OBRATIŠTĚ
VIZOROVÝ PŘÍČNÝ ŘEZ - CA1
km 0,080



projektant:	vypracoval:	kontrola:
TLUŠŤOVÁ M.	TLUŠŤOVÁ M.	ING. FRANTIŠEK HABURAJ Ph.D.
BAKALÁŘSKÁ PRÁCE		
STUDIE NÁPOJENÍ PRŮMYSLUVÉ ZÓNY LÁZNĚ BOHDANEČ		
školitel:		
úkol předmětu:	PRBCK	formát:
datum:	5/2012	3 x A4
stáje:	STUDIE	parť:
měřítka:	1:50	1
š. výřezu:		
B.6.6.		
VARIANTA NÁPOJENÍ č.3 VIZOROVÝ PŘÍČNÝ ŘEZ - CA1 Šurjajišova - Dopravní infrastruktura - Dopravní cesta, Biskupské náměstí, 3. nábřeží		

VYTVOŘENO VE VYUKOVEM PRODUKTU SPOLECNOSTI AUTODESK


CYKLOSTEZKA - TRASA "A"
 VZOROVÝ PŘÍČNÝ ŘEZ - CA2
 km 0,500 00



- CYKLOSTEZKA - TRASA "A"
 TYP D2-N-3-IV-P111
 - TL. 50 MM ACO 8 ASFALTOVÝ BETON JEMNOZRNÝ ČSN EN 13108-1
 - 0,70 KG/M2 PI-A POSTŘÍK INFILTRAČNÍ ASFALTOVÝ ČSN 73 6129
 - TL. 50 MM R RECYKLÁT
 - TL. 150 MM MZ MECHANICKY ZPEVNĚNÁ ZEMINA ČSN 73 6126-1

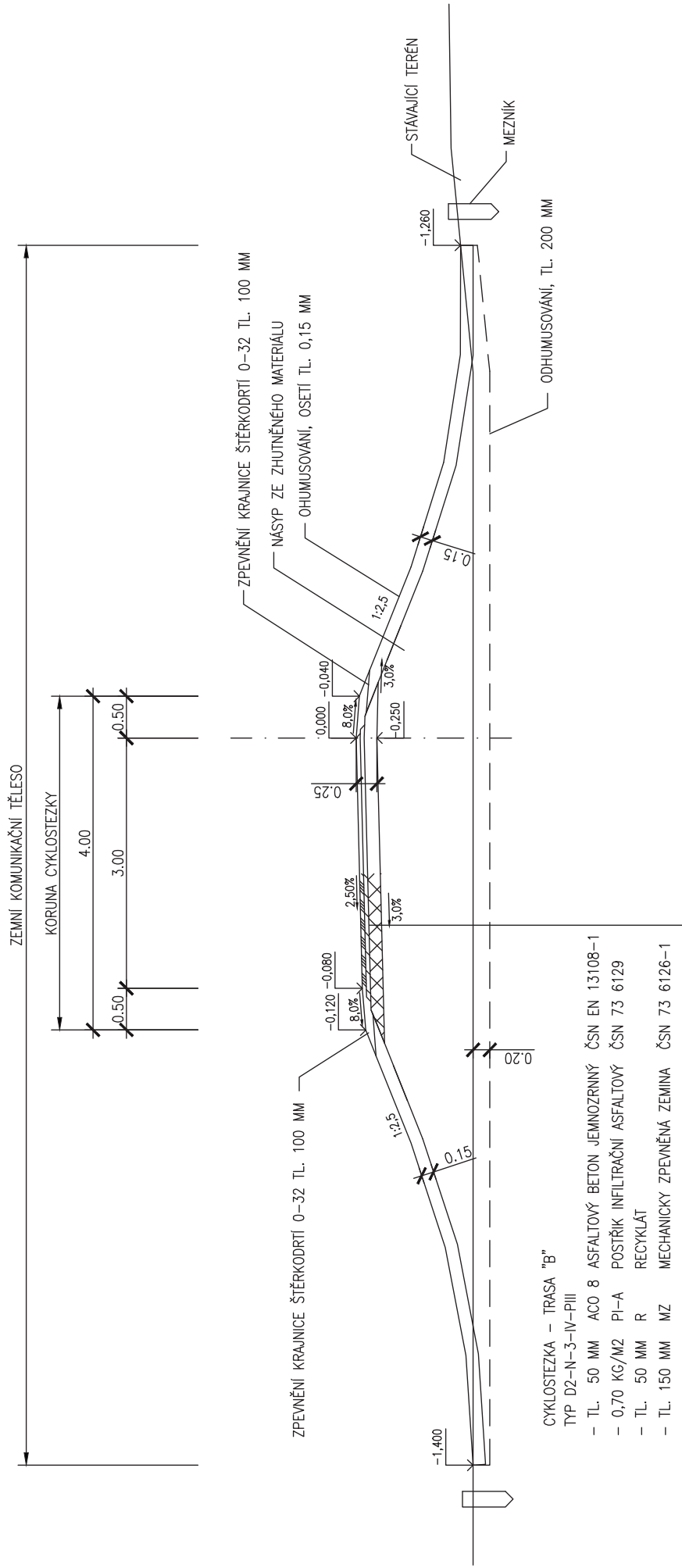
CELKOVÁ TLOUŠŤKA KONSTRUKCE: 250 MM

projektant:	vypracoval:	kontroloval:
TLUSTOŠOVÁ M.	TLUSTOŠOVÁ M.	ING. FRANTIŠEK HABURAJ Ph.D.
BAKALÁŘSKÁ PRÁCE		
STUDIE NAPOJENÍ PRŮMYSLVÉ ZÓNY LÁZNĚ BOHDANEČ		
téma:		
průběh:	VARIANTA NAPOJENÍ č.3 VZOROVÝ PŘÍČNÝ ŘEZ - CA2	
kód předmětu:	PBPCK	formáty: 2 x A4
datum:	5/2012	stupeň: STUDIE
stupeň:	STUDIE	paré: 1
měřítko:	1:50	č. výkresu: B.6.7.
Studijní obor - Dopravní infrastruktura • Dopravní cesta, Bakalářské studium, 3. ročník		



Univerzita
 Pardubice
 Dopravní fakulta
 Jana Pernera

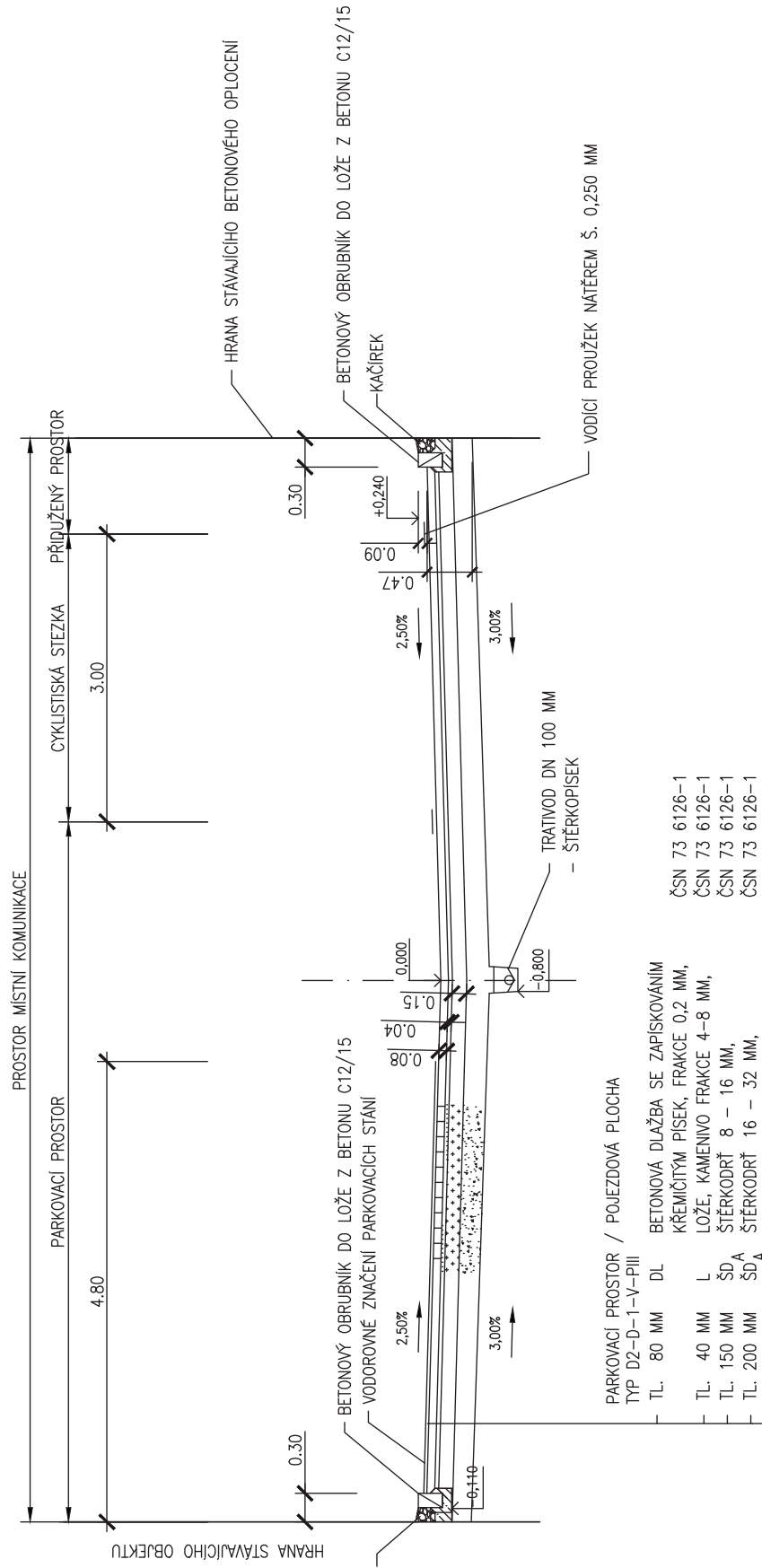
CYKLOSTEZKA - TRASA "B"
 VZOROVÝ PŘÍČNÝ ŘEZ - CB1
 km 0,260 00




projektant: TLUSTOŠOVÁ M.	vypracoval: TLUSTOŠOVÁ M.	kontroloval: ING. FRANTIŠEK HABURAJ Ph.D.
BAKALÁŘSKÁ PRÁCE		
STUDIE NAPOJENÍ PRŮMYSLVÉ ZÓNY LÁZNĚ BOHDANEČ		
téma:		
kód předmětu: PBPCK	formáty: 2 x A4	
datum: 5/2012	stupeň: STUDIE	paré: 1
měřítko: 1:50	č. výkresu: B.6.8.	
příloha: VARIANTA NAPOJENÍ č.3 VZOROVÝ PŘÍČNÝ ŘEZ - CB1		
Studijní obor - Dopravní infrastruktura • Dopravní cesta, Bakalářské studium, 3. ročník		

POJEZDOVÁ PLOCHA

VZOROVÝ PŘÍČNÝ ŘEZ - P1

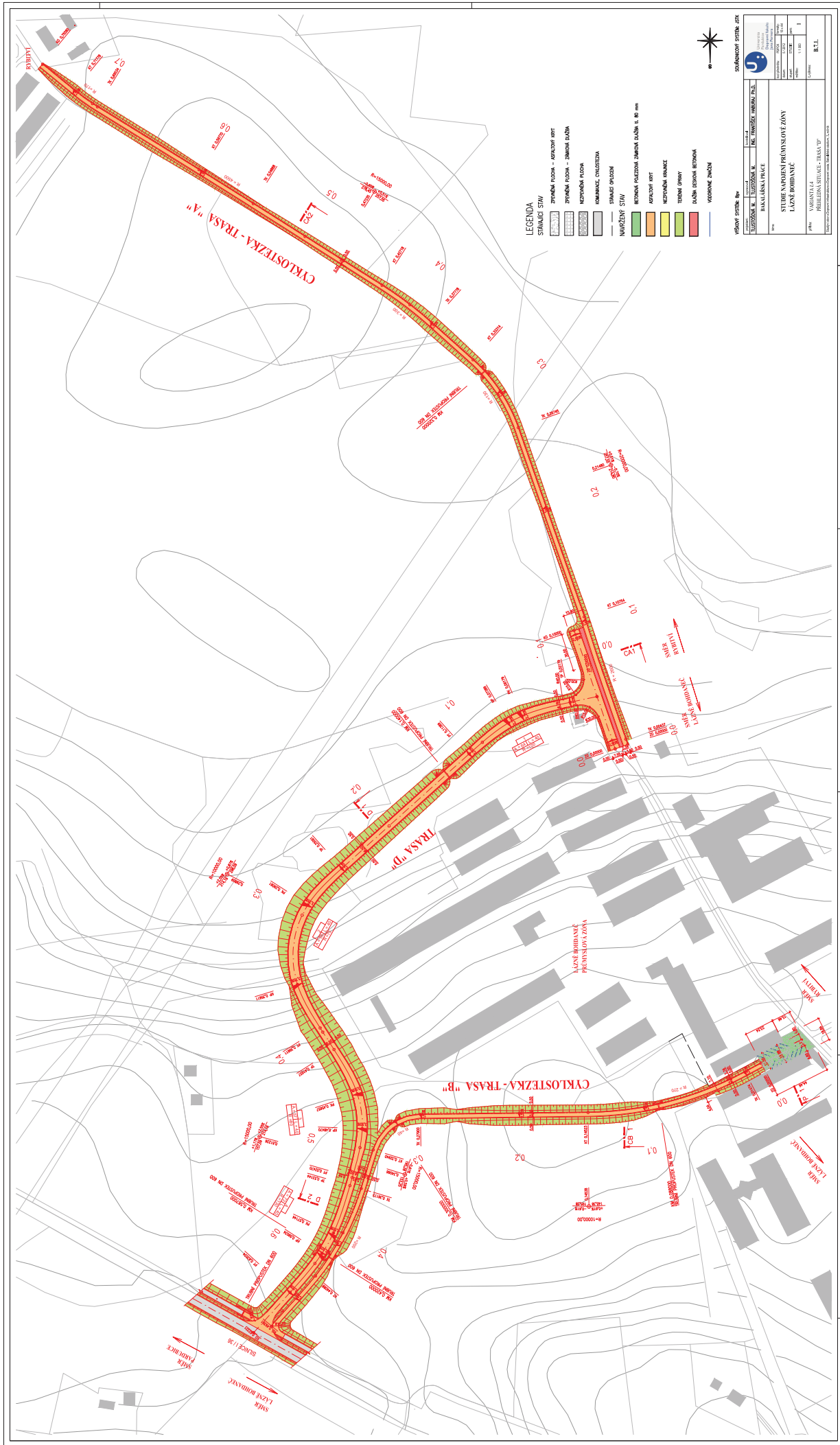


projekční:	vypracoval:	kontroloval:	 Univerzita Pardubice Dopravní fakulta Jana Pernera
TLUSTOŠOVÁ M.	TLUSTOŠOVÁ M.	ING. FRANTIŠEK HABURAJ Ph.D.	
BAKALÁŘSKÁ PRÁCE			
STUDIE NAPOJENÍ PRŮMYSLVÉ ZÓNY LÁZNĚ BOHDANEČ			
téma:			
kód předmětu: PBCK formáty: 2 x A4 datum: 5/2012 stupeň: STUDIE měřítko: 1:50 č. výkresu: 1			
příloha: VARIANTA NAPOJENÍ č.3 VZOROVÝ PŘÍČNÝ ŘEZ - P1			
B.6.9.			
Studijní obor - Dopravní infrastruktura • Dopravní cesta, Bakalářské studium, 3. ročník			

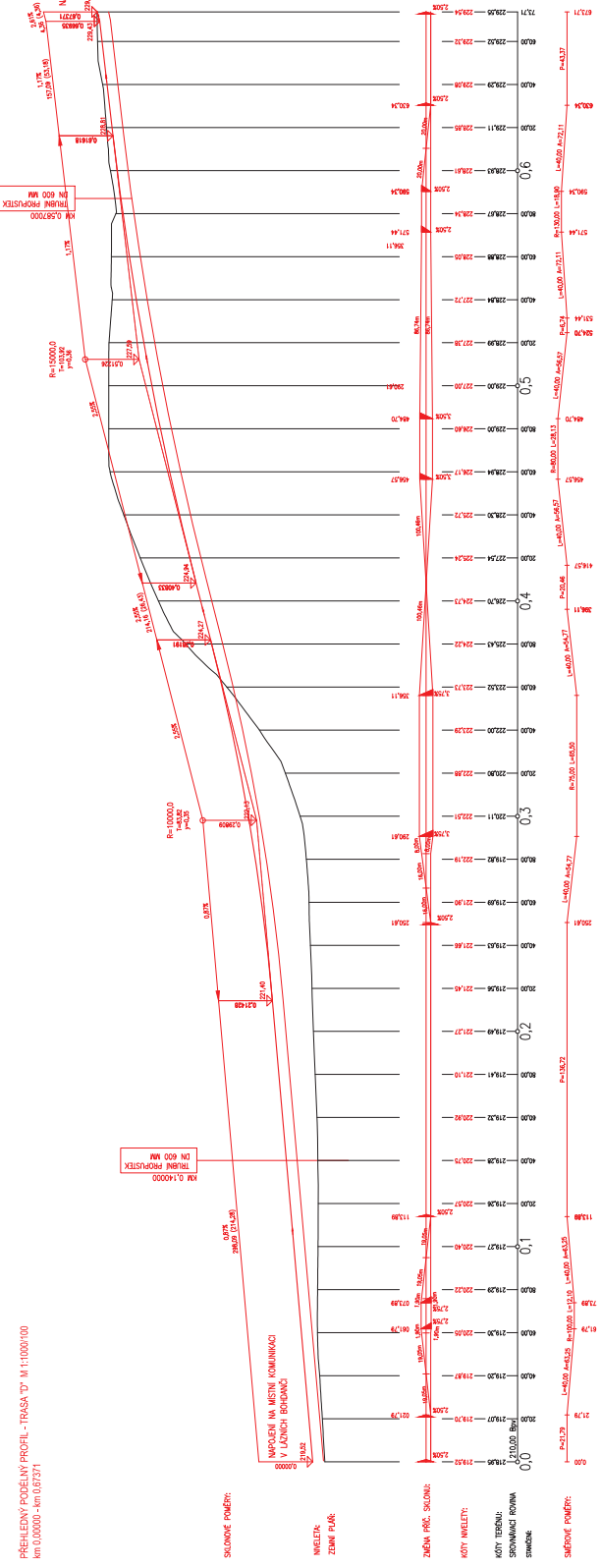
B. 7 V a r i a n t a n a p o j e n í č . 4

TRASA „D“, Cyklostezka - Trasa „A“, Cyklostezka - Trasa „B“

B 7.1	Přehledná situace – Trasa „D“	1:1 000	18xA4
B 7.2	Přehledný podélný profil – Trasa „D“	1:1 000/100	5xA4
B 7.3	Přehledný podélný profil – Cyklostezka - Trasa „A“	1:1 000/100	5xA4
B 7.4	Přehledný podélný profil – Cyklostezka - Trasa „B“	1:1 000/100	4xA4
B 7.5	Vzorový příčný řez – D1	1:50	3xA4
B 7.6	Vzorový příčný řez – D2	1:50	3xA4
B 7.7	Vzorový příčný řez – CA1	1:50	3xA4
B 7.8	Vzorový příčný řez – CA2	1:50	2xA4
B 7.9	Vzorový příčný řez – CB1	1:50	2xA4
B 7.10	Vzorový příčný řez – P1	1:50	2xA4



VYTVOŘENO VE VÝKOVEM PRODUKTU SPOLEČNOSTI AUTODESK



PROJEKT	PROJEKČNÍ KANCELÁŘ	INŽENÝRKA	PROJEKTOVATEL	PROJEKČNÍ KANCELÁŘ	PROJEKTOVATEL	PROJEKČNÍ KANCELÁŘ	PROJEKTOVATEL
ILUSTROVÁNÍ M.	ILUSTROVÁNÍ M.	ILUSTROVÁNÍ M.	ILUSTROVÁNÍ M.	ILUSTROVÁNÍ M.	ILUSTROVÁNÍ M.	ILUSTROVÁNÍ M.	ILUSTROVÁNÍ M.
BAKALÁŘSKÁ PRÁCE	BAKALÁŘSKÁ PRÁCE	BAKALÁŘSKÁ PRÁCE	BAKALÁŘSKÁ PRÁCE	BAKALÁŘSKÁ PRÁCE	BAKALÁŘSKÁ PRÁCE	BAKALÁŘSKÁ PRÁCE	BAKALÁŘSKÁ PRÁCE
STUŽIE NÁPŮJENÍ PŘI VÝŠLOVÉ ZÓNĚ LAZNĚ BOHDANEC				STUŽIE NÁPŮJENÍ PŘI VÝŠLOVÉ ZÓNĚ LAZNĚ BOHDANEC			
PRÁCE	YARANTA 2.4	PRÁCE	YARANTA 2.4	PRÁCE	YARANTA 2.4	PRÁCE	YARANTA 2.4
PŘEHLEDNÝ PODELNÝ PROFIL - CYKLISTEZKA - TRASA "A"				PŘEHLEDNÝ PODELNÝ PROFIL - CYKLISTEZKA - TRASA "A"			
Č. 7.3.				Č. 7.3.			

VYTVORENO VE VYKOVEM PRODUKTU SPOLEČNOSTI AUTODESK

PŘEHLEDNÝ PODELNÝ PROFIL - CYKLISTEZKA - TRASA "A" M 1:100/0100
km 0,00000 - km 0,75000

SKLOPKOVÉ POMOČKY:

INŽENÝRKA
ZEMĚNÍ PRÁČE

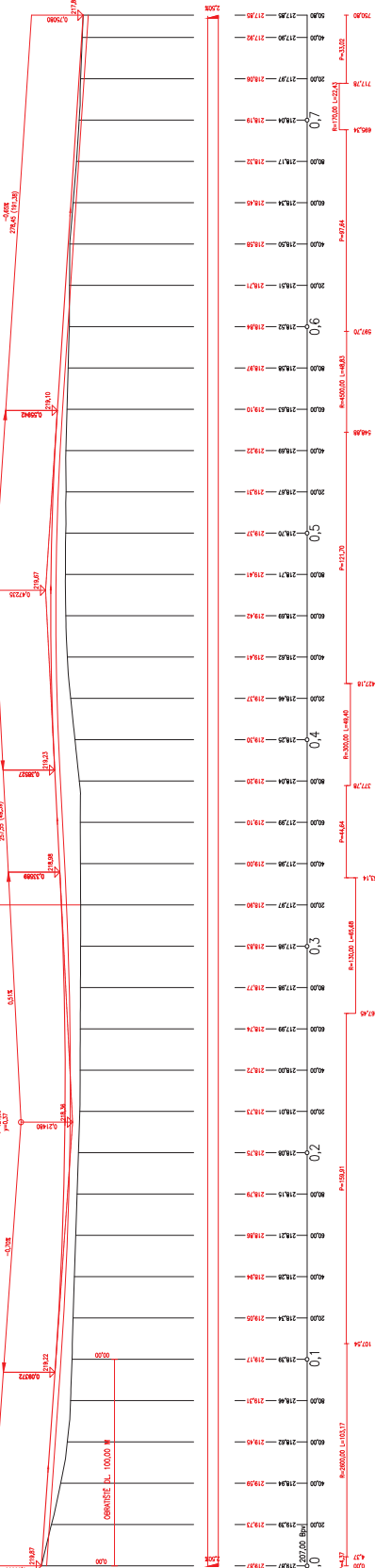
OPRAVNĚNÍ M. 100,00 M

ZÁJEM PRÁČE SKLOPKOVÉ

NOTY INŽENÝRKA

NOTY INŽENÝRKA

SKLOPKOVÉ POMOČKY



VYTVORENO VE VYKOVEM PRODUKTU SPOLEČNOSTI AUTODESK

SKLOPKOVÉ POMOČKY:

INŽENÝRKA
ZEMĚNÍ PRÁČE

OPRAVNĚNÍ M. 100,00 M

ZÁJEM PRÁČE SKLOPKOVÉ

NOTY INŽENÝRKA

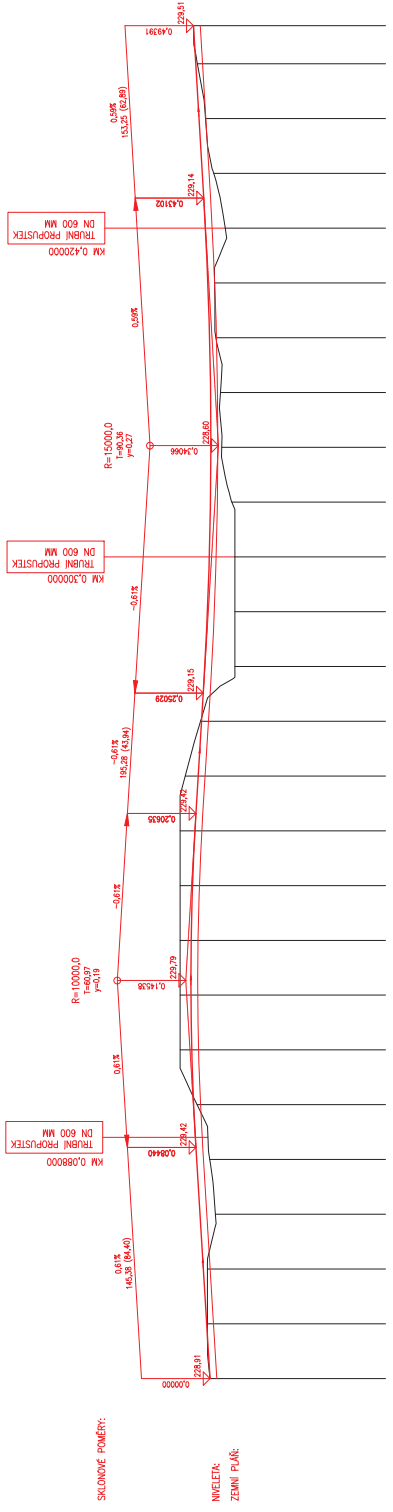
NOTY INŽENÝRKA

SKLOPKOVÉ POMOČKY



VTYVORENO VE VÝKOVEM PRODUKTU SPOLECNOSTI AUTODESK

PŘEHLEDNÝ PODELNÝ PROFIL - CYKLOSTEZKA - TRASA 'B' M 1:1000/100
 km 0.00000 - km 0.49391



SKLONOVÉ POMĚRY:

NIJELETA:

ZEMNÍ PLOŠE:

ZNAČKA PRŮC. SKLONU:

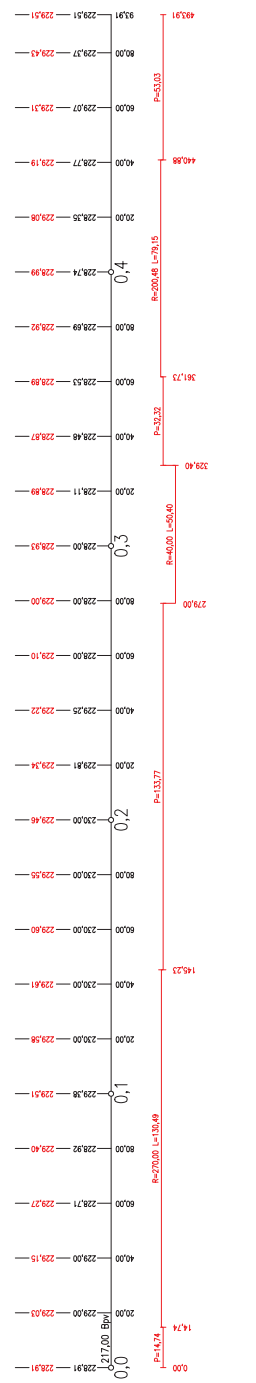
KÓTY NIVELETY:

KÓTY TERENU:

SROVNÁVACÍ ROVINA:

SMĚRNICE:

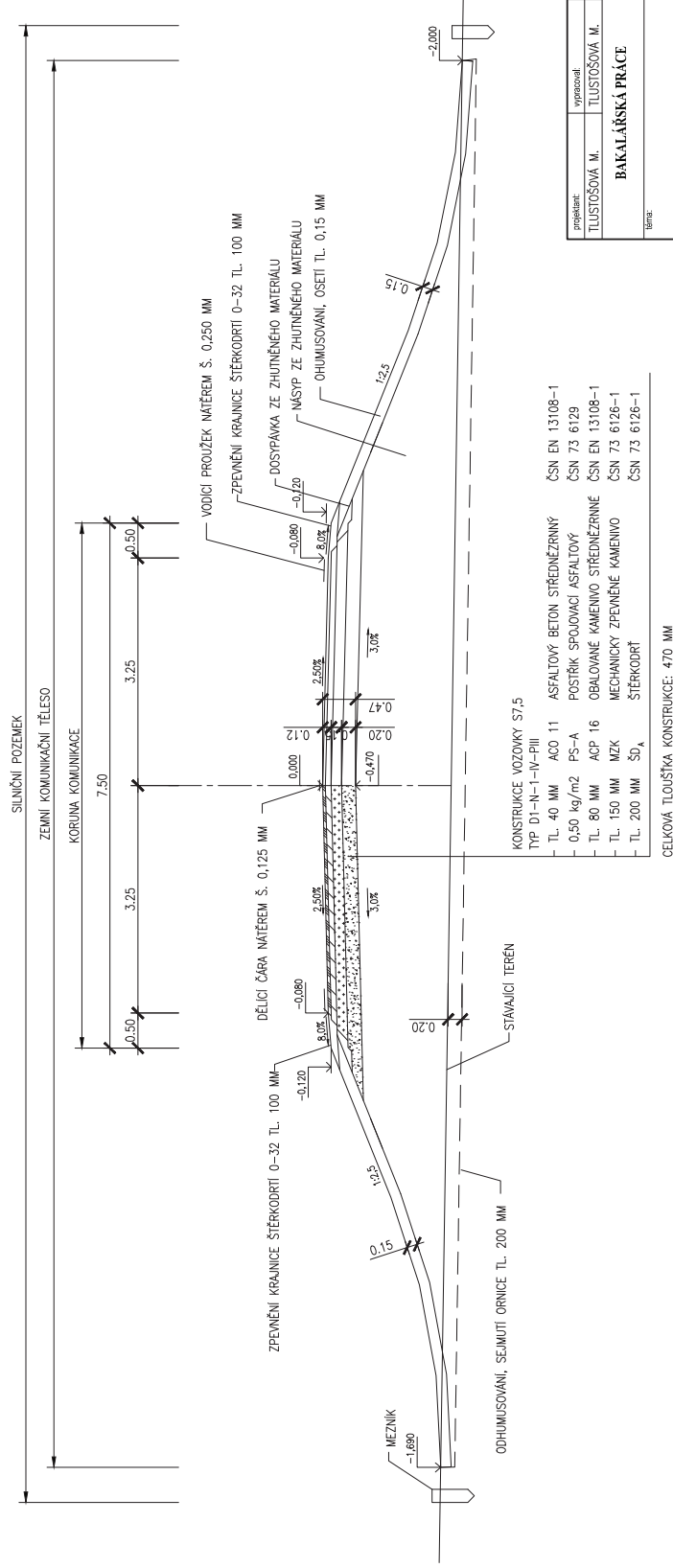
SMĚROVÉ POMĚRY:




Průběhová křivka AUTODSK M. - LUSTOVSKA M.	Změna AUTODSK M. - LUSTOVSKA M.	Průběhová křivka AUTODSK M. - LUSTOVSKA M.	Změna AUTODSK M. - LUSTOVSKA M.
Průběhová křivka AUTODSK M. - LUSTOVSKA M.	Změna AUTODSK M. - LUSTOVSKA M.	Průběhová křivka AUTODSK M. - LUSTOVSKA M.	Změna AUTODSK M. - LUSTOVSKA M.
STUDIE NÁPOJENÍ PRŮMYŠLOVÉ ZÓNY LAZNĚ BOHDANEČ			
VARIANTA 2.4 PŘEHLEDNÝ PODELNÝ PROFIL - CYKLOSTEZKA - TRASA "B"			
Průběhová křivka AUTODSK M. - LUSTOVSKA M.			

VTYVORENO VE VÝKOVEM PRODUKTU SPOLECNOSTI AUTODESK

TRASA "D"
 VZOROVÝ PŘÍČNÝ ŘEZ -D1
 km 0,210

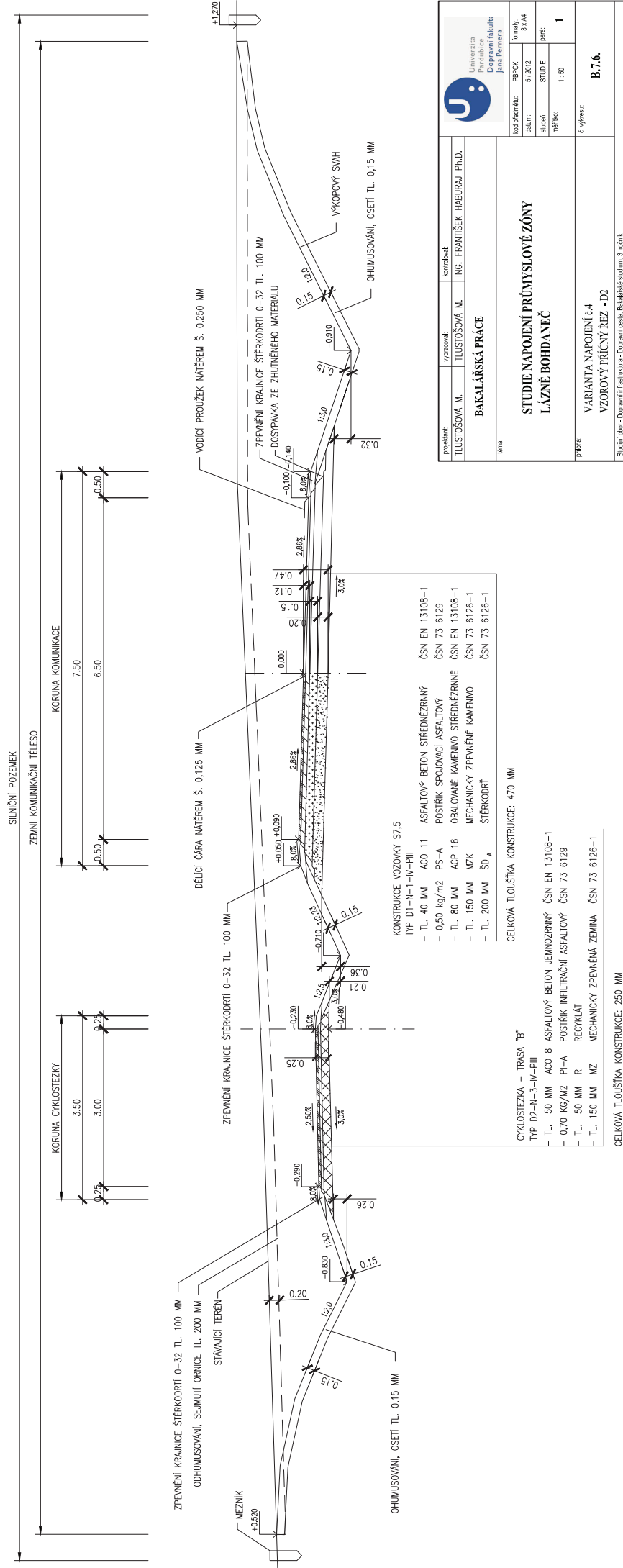


- KONSTRUKCE VOZOVKY S7,5
 TYP D1-N-1-IV-P11
- TL. 40 MM ACO 11 ASFALTOVÝ BETON STŘEDNĚZRNÝ ČSN EN 13108-1
 - 0,50 kg/m² PS-A POSTŘÍK SPOJIVACÍ ASFALTOVÝ ČSN 73 6129
 - TL. 80 MM ACP 16 OBALOVANÉ KAMENNO STŘEDNĚZRNÉ ČSN EN 13108-1
 - TL. 150 MM MZK MECHANICKY ZPEVNĚNÉ KAMENNO ČSN 73 6126-1
 - TL. 200 MM ŠDA ŠTERKODRT ČSN 73 6126-1
- CELKOVÁ TLOUŠŤKA KONSTRUKCE: 470 MM

prezident	pracovatel	kontrolní	 Univerzita Jyväskylä Fakulta Dopravní inženýrství Jana Pernera
TLUSTOŠOVÁ M.	TLUSTOŠOVÁ M.	ING. FRANTIŠEK HABURAJ Ph.D.	
BAKALÁŘSKÁ PRÁCE			
STUDIE NA POJENÍ PRŮMYŠLOVÉ ZÓNY LÁZNĚ BOHDANEČ			
zodpovědný:	PRPCK	formát:	3 A4
datum:	5/2012	stápní:	STUDIE
měřítko:	1:50	list:	1
e. výřez:			B.7.5.
příloha:			VARIANTA NAPOJENÍ č.4 VZOROVÝ PŘÍČNÝ ŘEZ -D1
Studijní obor - Dopravní infrastruktura - Dopravní cesta, Bachelářské studium, 3. ročník			

VYTVOŘENO VE VYUKOVEM PRODUKTU SPOLECNOSTI AUTODESK

TRASA "D" A CYKLOSTEZKA - TRASA "B"
 VZOROVÝ PŘÍČNÝ ŘEZ - D2
 km 0,540



projektant:	TLUSTOŠOVÁ M.	vypracoval:	TLUSTOŠOVÁ M.	kontroloval:	ING. FRANTIŠEK HUBURAJ PH.D.
titulek:	BAKALÁŘSKÁ PRÁCE				
kol. příloha:	PAPČK	formát:	3 x A4		
datum:	5/2012	strana:	STUDIE		
měřítko:	1:50	list:	1		
č. výřezu:	B.7.6.				

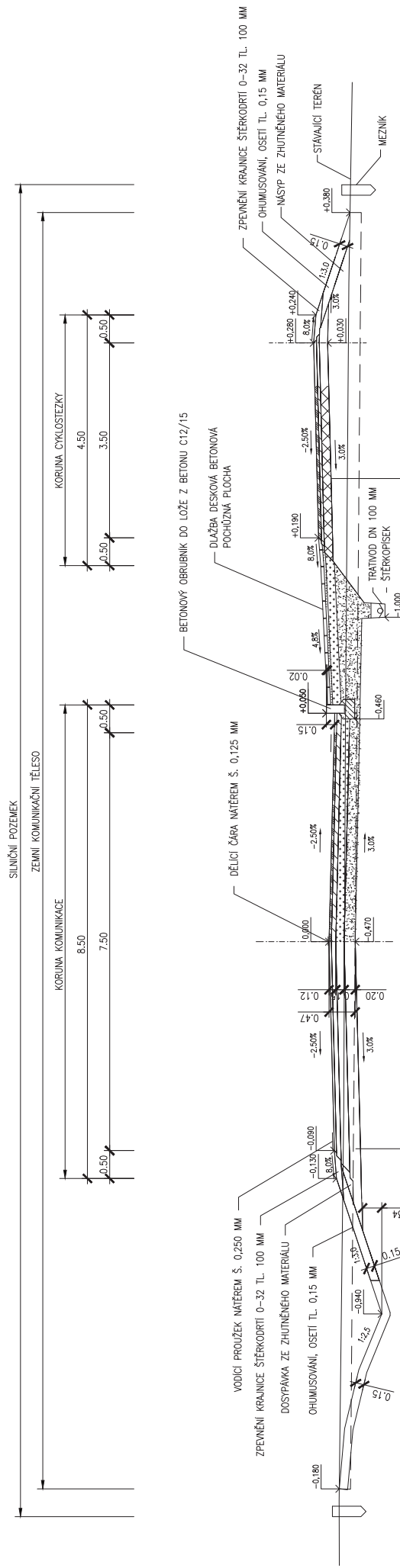
STUDIE NÁPOJENÍ PRŮMYSLYOVÉ ZÓNY
 LAZNĚ BOHDANEČ

VARIANTA NÁPOJENÍ č.4
 VZOROVÝ PŘÍČNÝ ŘEZ - D2

Šuplný obr. - Doporní infrastruktura - Dopravní cesta, Běleštické studium, 3. ročník

VYTVOŘENO VE VYUKOVEM PRODUKTU SPOLECNOSTI AUTODESK

CYKLOSTEZKA - TRASA "A" A OBRATISTĚ
 VZOROVÝ PŘÍČNÝ ŘEZ - CA1
 km 0,073



- KONSTRUKCE VOZOVKY S9.5
 TYP D1-N-1-IV-P111
 - TL. 40 MM ACO 11 ASFALTOVÝ BETON STŘEDNĚZRNÝ ČSN EN 13108-1
 - 0.50 kg/m² PS-A POSTŘÍK SPOJOVACÍ ASFALTOVÝ ČSN 73 6129
 - TL. 80 MM ACP 16 OBALOVANÉ KAMENIVO STŘEDNĚZRNÉ ČSN EN 13108-1
 - TL. 150 MM MZK MECHANICKÝ ZPEVNĚNĚ KAMENIVO ČSN 73 6126-1
 - TL. 200 MM ŠD A ŠTERKODRT ČSN 73 6126-1

CELKOVÁ TLOUŠŤKA KONSTRUKCE: 470 MM

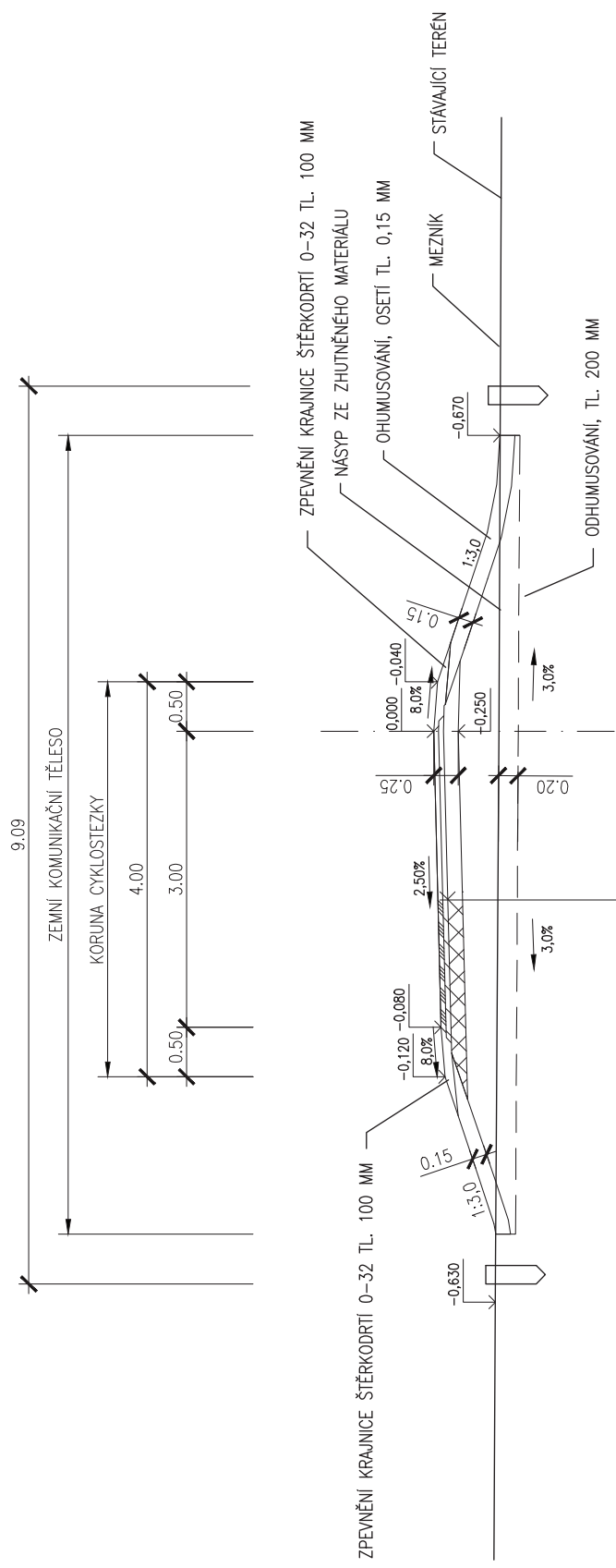
- CYKLOSTEZKA - TRASA "A"
 TYP D2-N-3-IV-P111
 - TL. 50 MM ACO 8 ASFALTOVÝ BETON JEMNOZRNÝ ČSN EN 13108-1
 - 0.70 kg/m² PI-A POSTŘÍK INFILTRAČNÍ ASFALTOVÝ ČSN 73 6129
 - TL. 50 MM R RECYKLÁT
 - TL. 150 MM MZ MECHANICKÝ ZPEVNĚNĚ ZEMINA ČSN 73 6126-1

CELKOVÁ TLOUŠŤKA KONSTRUKCE: 250 MM

projektant	TLUSTOŠOVÁ M.	projektant	TLUSTOŠOVÁ M.	kontrola	ING. FRANTIŠEK HABURAJ PH.D.
firma	BAKALÁŘSKÁ PRÁCE	kontrola	ING. FRANTIŠEK HABURAJ PH.D.		
STUDIE NA POJENÍ PRŮMYSLOVÉ ZÓNY LÁZNĚ BOHDANEČ					
titul	VARIANTA NAPOJENÍ č.4 VZOROVÝ PŘÍČNÝ ŘEZ - CA1	titul	B.7.7.		
autor	STUDIE	autor	STUDIE		
datum	5/2012	datum	5/2012		
listy	3/44	listy	3/44		
měřítko	1:50	měřítko	1:50		

VYTVOŘENO VE VYUKOVEM PRODUKTU SPOLECNOSTI AUTODESK

CYKLOSTEZKA - TRASA "A"
 VZOROVÝ PŘÍČNÝ ŘEZ - CA2
 km 0,510 00

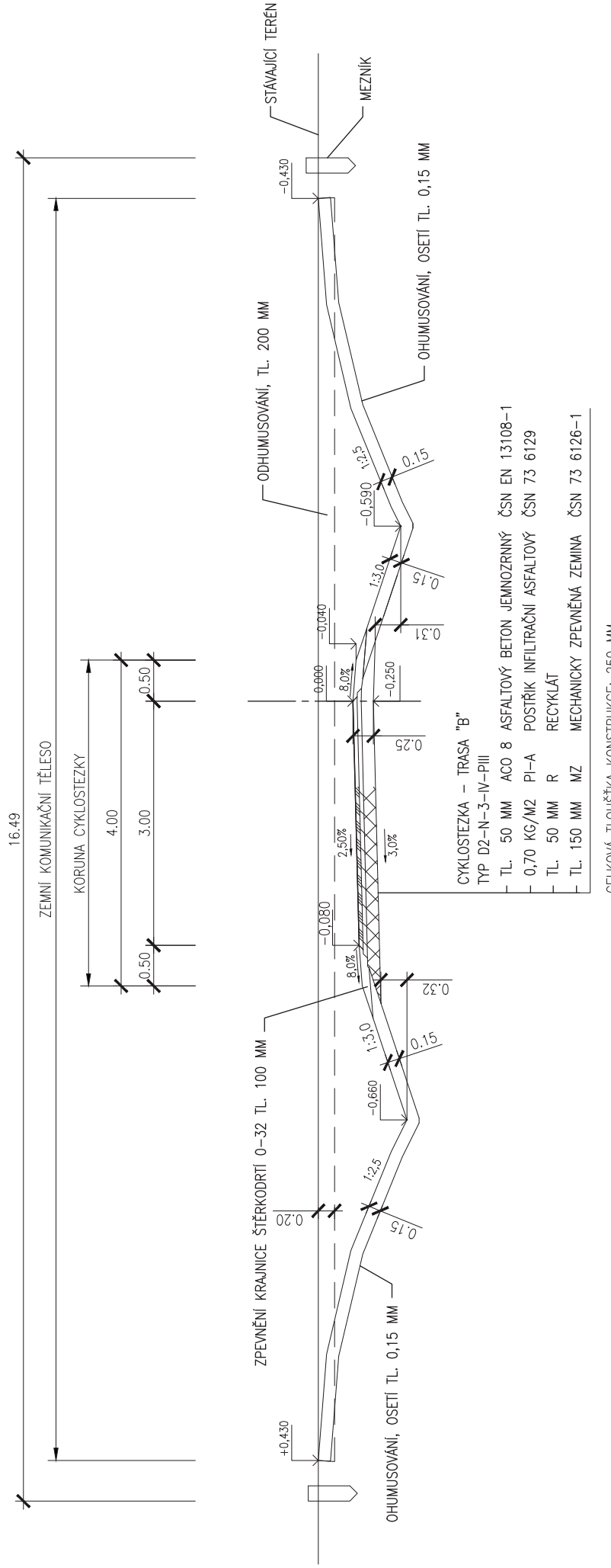


- CYKLOSTEZKA - TRASA "A"
 TYP D2-N-3-IV-P111
- TL. 50 MM ACO 8 ASFALTOVÝ BETON JEMNOZRNÝ ČSN EN 13108-1
 - 0,70 KG/M2 P1-A POSTŘÍK INFILTRAČNÍ ASFALTOVÝ ČSN 73 6129
 - TL. 50 MM R RECYKLÁT
 - TL. 150 MM MZ MECHANICKY ZPEVNĚNÁ ZEMINA ČSN 73 6126-1

CELKOVÁ TLOUŠŤKA KONSTRUKCE: 250 MM

projektant: TLUSTOŠOVÁ M.	vypracoval: TLUSTOŠOVÁ M.	kontroloval: ING. FRANTIŠEK HABURAJ Ph.D.
BAKALÁŘSKÁ PRÁCE		
téma: STUDIE NAPOJENÍ PRŮMYSLVÉ ZÓNY LÁZNĚ BOHDANEČ		
kód předmětu: PBPCK	formáty: 2 x A4	
datum: 5/2012	stupeň: STUDIE	paré: 1
měřítko: 1:50	č. výkresu: B.7.8.	
příloha: VARIANTA NAPOJENÍ č.4 VZOROVÝ PŘÍČNÝ ŘEZ - CA2		
Studijní obor - Dopravní infrastruktura • Dopravní cesta, Bakalářské studium, 3. ročník		

CYKLOSTEZKA - TRASA "B"
 VZOROVÝ PŘÍČNÝ ŘEZ - CB1
 km 0,120

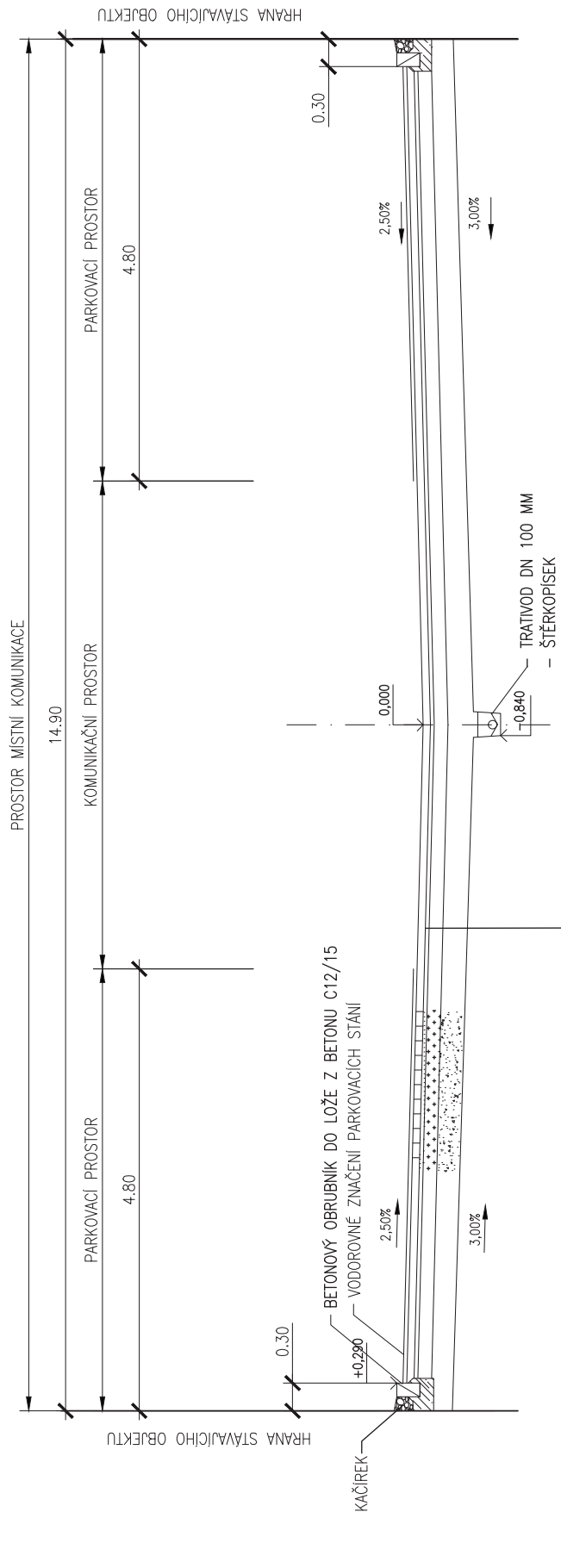


- CYKLOSTEZKA - TRASA "B"
 TYP D2-N-3-IV-PIII
- TL. 50 MM ACO 8 ASFALTOVÝ BETON JEMNOZRNÝ ČSN EN 13108-1
 - 0,70 KG/M2 PI-A POSTŘÍK INFILTRAČNÍ ASFALTOVÝ ČSN 73 6129
 - TL. 50 MM R RECYKLÁT
 - TL. 150 MM MZ MECHANICKY ZPEVNĚNÁ ZEMINA ČSN 73 6126-1

CELKOVÁ TLOUŠŤKA KONSTRUKCE: 250 MM


projektant: TLUSTOŠOVÁ M.	vypracoval: TLUSTOŠOVÁ M.	kontroloval: ING. FRANTIŠEK HABURAJ Ph.D.
BAKALÁŘSKÁ PRÁCE		
STUDIE NAPOJENÍ PRŮMYSLYVÉ ZÓNY LÁZNĚ BOHDANEČ		
tema:		
hod předmětu: PBPCK	formáty: 2 x A4	
datum: 5/2012	stupeň: STUDIE	paré: 1
měřítko: 1:50	č. výkresu: B.7.9.	
příloha: VARIANTA NAPOJENÍ č.4 VZOROVÝ PŘÍČNÝ ŘEZ - CB1		
Studijní obor - Dopravní infrastruktura - Dopravní cesta, Bakalářské studium, 3. ročník		

POJEZDOVÁ PLOCHA / PARKOVACÍ STÁNÍ
VZOROVÝ PŘÍČNÝ ŘEZ - P1



- PARKOVACÍ PROSTOR / POJEZDOVÁ PLOCHA
TYP D2-D-1-V-P111
- TL. 80 MM DL BETONOVÁ DLAŽBA SE ZAPÍSKOVÁNÍM
KŘEMÍČITÝM PÍSEK, FRAKCE 0,2 MM, ČSN 73 6126-1
 - TL. 40 MM L LOŽE, KAMENIVO FRAKCE 4-8 MM, ČSN 73 6126-1
 - TL. 150 MM Š_{D_A} ŠTĚRKODŘŮ 8 - 16 MM, ČSN 73 6126-1
 - TL. 200 MM Š_{D_A} ŠTĚRKODŘŮ 16 - 32 MM, ČSN 73 6126-1

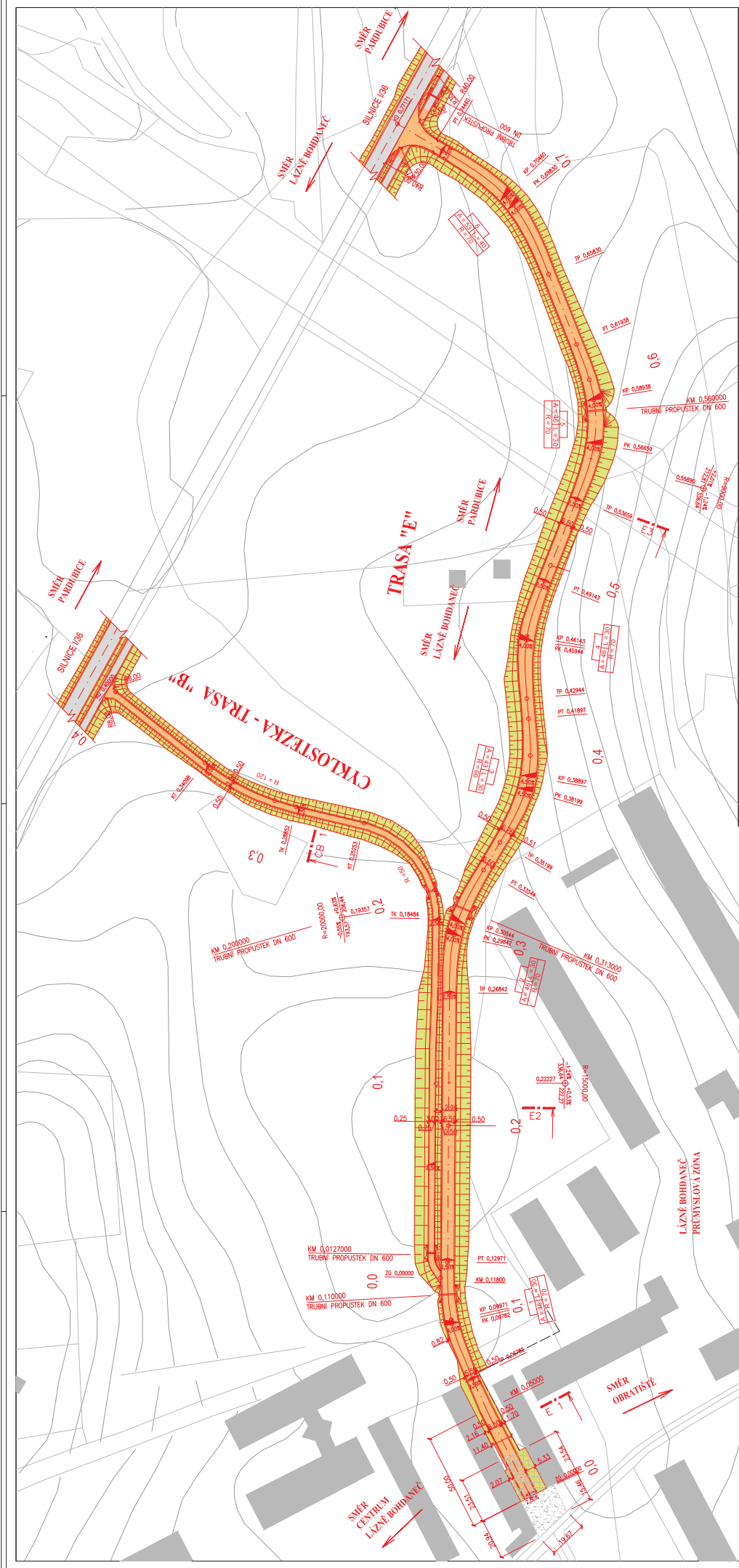
CELKOVÁ TLOUŠŤKA KONSTRUKCE: 470 MM

projektant:	vypracoval:	kontroloval:	 Univerzita Pardubice Dopravní fakulta Jana Pernera
TLUSTOŠOVÁ M.	TLUSTOŠOVÁ M.	ING. FRANTIŠEK HABURAJ Ph.D.	
téma:	BAKALÁŘSKÁ PRÁCE STUDIE NAPOJENÍ PRŮMYSLOVÉ ZÓNY LÁZNĚ BOHDANEČ VARIANTA NAPOJENÍ č.4 VZOROVÝ PŘÍČNÝ ŘEZ - P1		
kód předmětu: PBPCK datum: 5/2012 stupeň: STUDIE měřítko: 1:50	formát: 2 x A4 číslo: 1	č. výkresu: B.7.10.	
příloha: Studijní obor - Dopravní infrastruktura • Dopravní cesta, Bakalářské studium, 3. ročník			

B. 8 Varianta napojení č. 5

TRASA „E“, Cyklostezka - Trasa „A“, Cyklostezka - Trasa „B“

B 8.1	Přehledná situace – Trasa „E“ - 1. ČÁST	1:1 000	8xA4
B 8.2	Přehledná situace – Trasa „E“ - 2. ČÁST	1:1 000	6xA4
B 8.3	Přehledný podélný profil – Trasa „E“	1:1 000/100	5xA4
B 8.4	Přehledný podélný profil – Cyklostezka - Trasa „A“	1:1 000/100	5xA4
B 8.5	Přehledný podélný profil – Cyklostezka - Trasa „B“	1:1 000/100	4xA4
B 8.6	Vzorový příčný řez – E1	1:50	2xA4
B 8.7	Vzorový příčný řez – E2	1:50	3xA4
B 8.8	Vzorový příčný řez – E3	1:50	3xA4
B 8.9	Vzorový příčný řez – CA1	1:50	2xA4
B 8.10	Vzorový příčný řez – CB1	1:50	2xA4



SOUBORNÝ SYSTÉM: JSTK

vypracoval	Ing. FRANTIŠEK HARBURJ, Ph.D.
projektant	Ing. TLUŠTOŠOVÁ M.
objekt	BAKALÁŘSKÁ TRACE
stavba	STUDIE NÁVOJENÍ PRŮMYŠLOVÉ ZÓNY LÁZNĚ BOHDANĚČ
datum	5. 2012
list	1
listů	1
číslo výkresu	B.8.1.

LEGENDA

STÁVAJÍCÍ STAV

- BETONOVÉ OPLOČENÍ
- ZPEVNĚNÁ PLOCHA - ASFALTOVÝ KRIT
- ZPEVNĚNÁ PLOCHA - ŽAMKOVÁ DLAŽBA
- NEZPEVNĚNÁ PLOCHA
- STAVAJÍCÍ KOLEJNICE
- STAVAJÍCÍ ČERSTVEŽKA

NAVŘZENÝ STAV

- NOVÝ ASFALTOVÝ KRIT
- NOVÁ NEZPEVNĚNÁ KRAJNICE
- TERÉNNÍ OPRAVA
- BETONOVÁ ŽAMKOVÁ DLAŽBA TL. 80 MM

STAVBY

- TRUBNÍ PROPUSTEK DN 600
- TRUBNÍ PROPUSTEK DN 1200
- TRUBNÍ PROPUSTEK DN 1500
- TRUBNÍ PROPUSTEK DN 1800
- TRUBNÍ PROPUSTEK DN 2400
- TRUBNÍ PROPUSTEK DN 3000
- TRUBNÍ PROPUSTEK DN 3600
- TRUBNÍ PROPUSTEK DN 4200
- TRUBNÍ PROPUSTEK DN 4800
- TRUBNÍ PROPUSTEK DN 5400
- TRUBNÍ PROPUSTEK DN 6000
- TRUBNÍ PROPUSTEK DN 6600
- TRUBNÍ PROPUSTEK DN 7200
- TRUBNÍ PROPUSTEK DN 7800
- TRUBNÍ PROPUSTEK DN 8400
- TRUBNÍ PROPUSTEK DN 9000
- TRUBNÍ PROPUSTEK DN 9600
- TRUBNÍ PROPUSTEK DN 10200
- TRUBNÍ PROPUSTEK DN 10800
- TRUBNÍ PROPUSTEK DN 11400
- TRUBNÍ PROPUSTEK DN 12000
- TRUBNÍ PROPUSTEK DN 12600
- TRUBNÍ PROPUSTEK DN 13200
- TRUBNÍ PROPUSTEK DN 13800
- TRUBNÍ PROPUSTEK DN 14400
- TRUBNÍ PROPUSTEK DN 15000
- TRUBNÍ PROPUSTEK DN 15600
- TRUBNÍ PROPUSTEK DN 16200
- TRUBNÍ PROPUSTEK DN 16800
- TRUBNÍ PROPUSTEK DN 17400
- TRUBNÍ PROPUSTEK DN 18000
- TRUBNÍ PROPUSTEK DN 18600
- TRUBNÍ PROPUSTEK DN 19200
- TRUBNÍ PROPUSTEK DN 19800
- TRUBNÍ PROPUSTEK DN 20400
- TRUBNÍ PROPUSTEK DN 21000
- TRUBNÍ PROPUSTEK DN 21600
- TRUBNÍ PROPUSTEK DN 22200
- TRUBNÍ PROPUSTEK DN 22800
- TRUBNÍ PROPUSTEK DN 23400
- TRUBNÍ PROPUSTEK DN 24000
- TRUBNÍ PROPUSTEK DN 24600
- TRUBNÍ PROPUSTEK DN 25200
- TRUBNÍ PROPUSTEK DN 25800
- TRUBNÍ PROPUSTEK DN 26400
- TRUBNÍ PROPUSTEK DN 27000
- TRUBNÍ PROPUSTEK DN 27600
- TRUBNÍ PROPUSTEK DN 28200
- TRUBNÍ PROPUSTEK DN 28800
- TRUBNÍ PROPUSTEK DN 29400
- TRUBNÍ PROPUSTEK DN 30000

LEGENDA

STÁVAJÍCÍ STAV

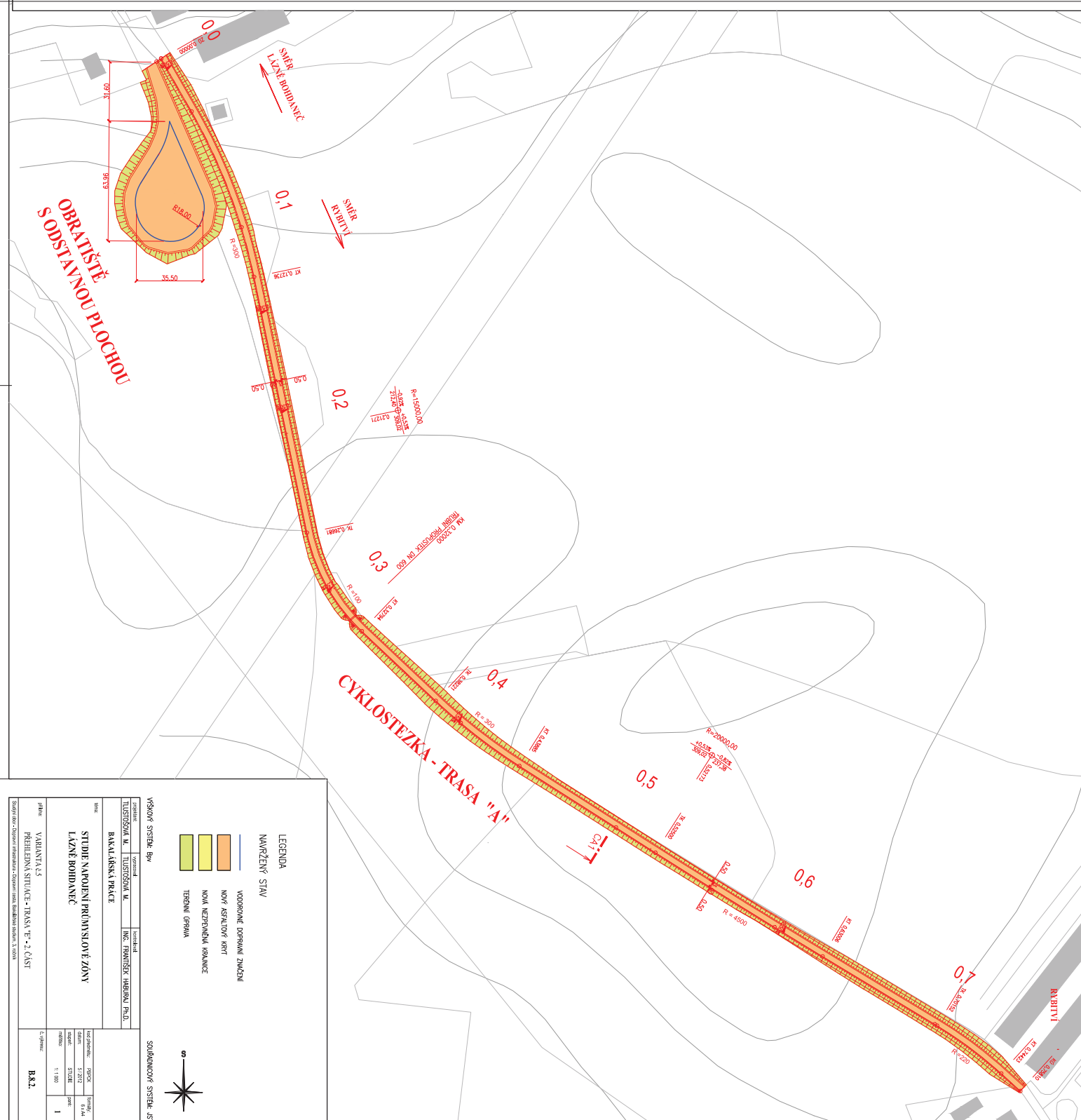
- BETONOVÉ OPLOČENÍ
- ZPEVNĚNÁ PLOCHA - ASFALTOVÝ KRIT
- ZPEVNĚNÁ PLOCHA - ŽAMKOVÁ DLAŽBA
- NEZPEVNĚNÁ PLOCHA
- STAVAJÍCÍ KOLEJNICE
- STAVAJÍCÍ ČERSTVEŽKA

NAVŘZENÝ STAV

- NOVÝ ASFALTOVÝ KRIT
- NOVÁ NEZPEVNĚNÁ KRAJNICE
- TERÉNNÍ OPRAVA
- BETONOVÁ ŽAMKOVÁ DLAŽBA TL. 80 MM

STAVBY

- TRUBNÍ PROPUSTEK DN 600
- TRUBNÍ PROPUSTEK DN 1200
- TRUBNÍ PROPUSTEK DN 1500
- TRUBNÍ PROPUSTEK DN 1800
- TRUBNÍ PROPUSTEK DN 2400
- TRUBNÍ PROPUSTEK DN 3000
- TRUBNÍ PROPUSTEK DN 3600
- TRUBNÍ PROPUSTEK DN 4200
- TRUBNÍ PROPUSTEK DN 4800
- TRUBNÍ PROPUSTEK DN 5400
- TRUBNÍ PROPUSTEK DN 6000
- TRUBNÍ PROPUSTEK DN 6600
- TRUBNÍ PROPUSTEK DN 7200
- TRUBNÍ PROPUSTEK DN 7800
- TRUBNÍ PROPUSTEK DN 8400
- TRUBNÍ PROPUSTEK DN 9000
- TRUBNÍ PROPUSTEK DN 9600
- TRUBNÍ PROPUSTEK DN 10200
- TRUBNÍ PROPUSTEK DN 10800
- TRUBNÍ PROPUSTEK DN 11400
- TRUBNÍ PROPUSTEK DN 12000
- TRUBNÍ PROPUSTEK DN 12600
- TRUBNÍ PROPUSTEK DN 13200
- TRUBNÍ PROPUSTEK DN 13800
- TRUBNÍ PROPUSTEK DN 14400
- TRUBNÍ PROPUSTEK DN 15000
- TRUBNÍ PROPUSTEK DN 15600
- TRUBNÍ PROPUSTEK DN 16200
- TRUBNÍ PROPUSTEK DN 16800
- TRUBNÍ PROPUSTEK DN 17400
- TRUBNÍ PROPUSTEK DN 18000
- TRUBNÍ PROPUSTEK DN 18600
- TRUBNÍ PROPUSTEK DN 19200
- TRUBNÍ PROPUSTEK DN 19800
- TRUBNÍ PROPUSTEK DN 20400
- TRUBNÍ PROPUSTEK DN 21000
- TRUBNÍ PROPUSTEK DN 21600
- TRUBNÍ PROPUSTEK DN 22200
- TRUBNÍ PROPUSTEK DN 22800
- TRUBNÍ PROPUSTEK DN 23400
- TRUBNÍ PROPUSTEK DN 24000
- TRUBNÍ PROPUSTEK DN 24600
- TRUBNÍ PROPUSTEK DN 25200
- TRUBNÍ PROPUSTEK DN 25800
- TRUBNÍ PROPUSTEK DN 26400
- TRUBNÍ PROPUSTEK DN 27000
- TRUBNÍ PROPUSTEK DN 27600
- TRUBNÍ PROPUSTEK DN 28200
- TRUBNÍ PROPUSTEK DN 28800
- TRUBNÍ PROPUSTEK DN 29400
- TRUBNÍ PROPUSTEK DN 30000



LEGENDA

- NAVRŽENÝ STAV
- VODROVNÉ DOPRAVNÍ ZNAMENÍ
- NOVÝ ASFALTOVÝ KŘÍŽ
- NOVÁ NEPŘEPŮNĚLÁ ARBÚZICE
- TERÉNNÍ OHRANĚNÍ

SOUPOČÍNEK SYSTÉMU JSIK

Projektant	Investor	Stavba
TUŠETSKÁ M. TUŠETSKÁ M.	INC. FARMITSKÝ HABRMAN P.H.A.	
BAKALÁŘSKÁ PRÁCE		
STUDIE NÁPLEVNÍ PŘEMĚNSIVÉ ZÓNY LÁZNĚ BOHDANĚC		
Práce	Objekt	Průběh
VARIAANTA 5	PŘEHLEDNÁ SITUACE - TRASA "A" - 2. ČÁST	1
Škála	1:1.000	1
Práce	Objekt	Průběh
BA.2.		

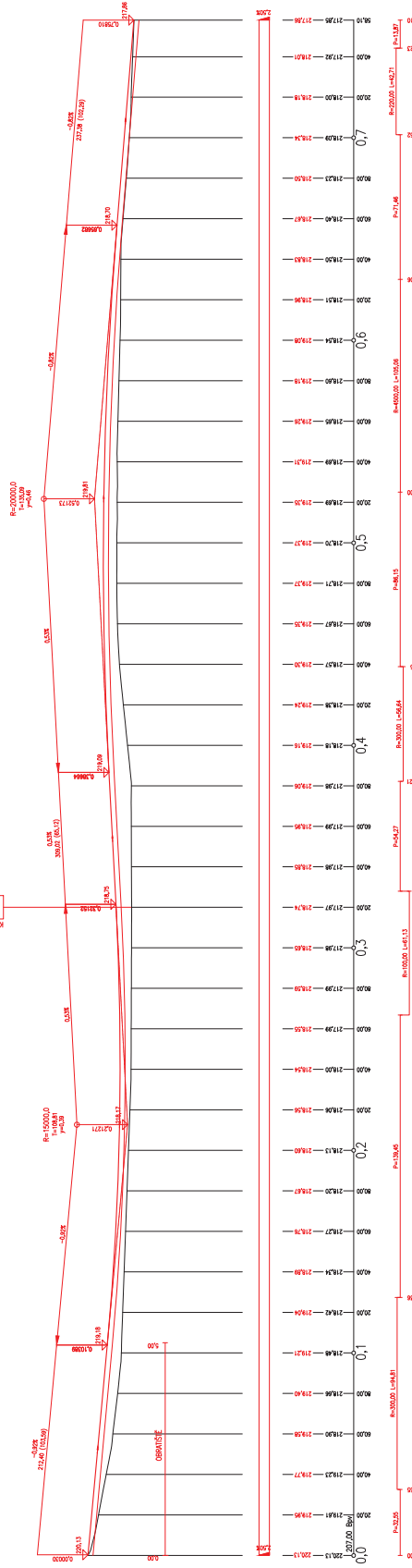
PROJEKT	OBJEKT	LIST	STAVBA	STADIUM	ČÍSLO LISTU	ČÍSLO DOK.
LUŠTOSOVÁ M.	BAKALÁŘSKÁ PRÁCE	LUŠTOSOVÁ M.	INK. PRÁVNÍK JAROSLAV POKL	1	1	1
NÁZEV: VARIANTA 4.5 PŘEHLEDNÝ PODEPNÝ PROFIL - CYKLISTEŽKA - TRASA "A" STUPEŇ NÁPĚVĚNÍ PRŮMYSLOVÉ ZÓNY LAZNE BOHDANEC						
ÚROVEŇ: Úroveň 1 DOKUMENT: Úroveň 1 - Úroveň 1 DOKUMENT: Úroveň 1 - Úroveň 1						
B.8.4.						

VYTVOŘENO VE VYUKOVEM PRODUKTU SPOLEČNOSTI AUTODESK

PREHLEDNÝ PODEPNÝ PROFIL - CYKLISTEŽKA - TRASA "A" M 1:1000/100
 km 0,00000 - km 0,79810

KM 0,25000
 DN 800 MM
 TRUBNÍ PŘESVĚTLENÍ

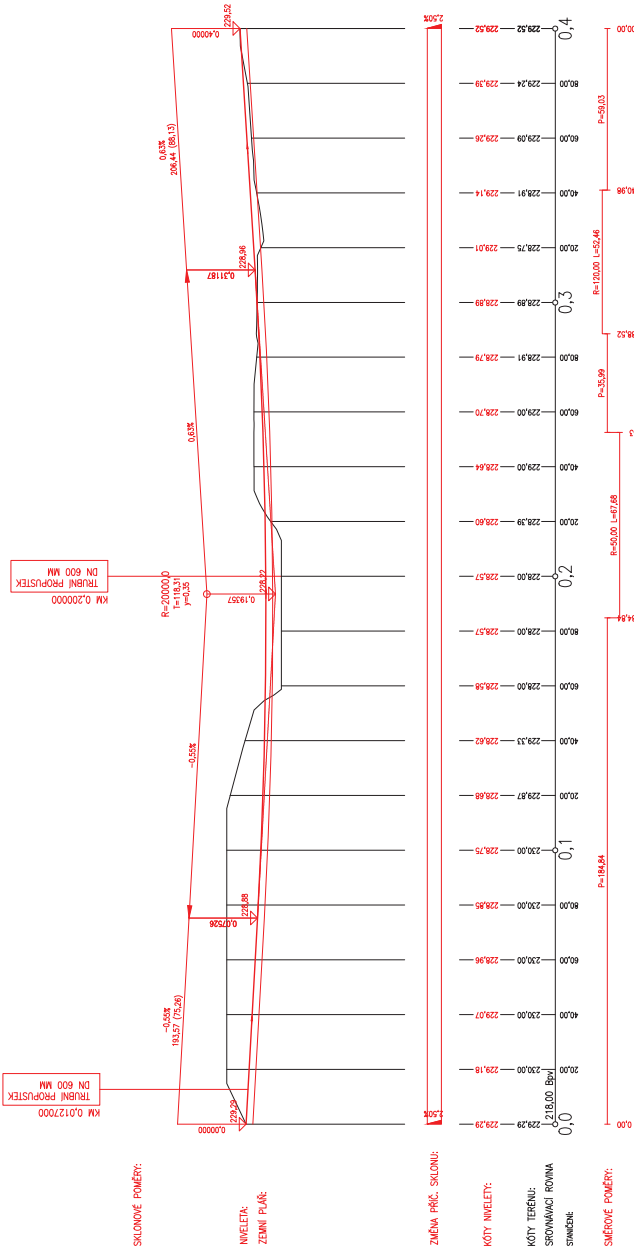
SKLOPĚK PŮDŮBY: 0,00000
 NIVELER: 272,20 (15,59)
 ZEMĚ PŮVA: 272,20 (15,59)
 ZEMĚ PŘE SKLOPĚK: 272,20 (15,59)
 SKLOPĚK PŮDŮBY: 0,00000



VYTVOŘENO VE VYUKOVEM PRODUKTU SPOLEČNOSTI AUTODESK

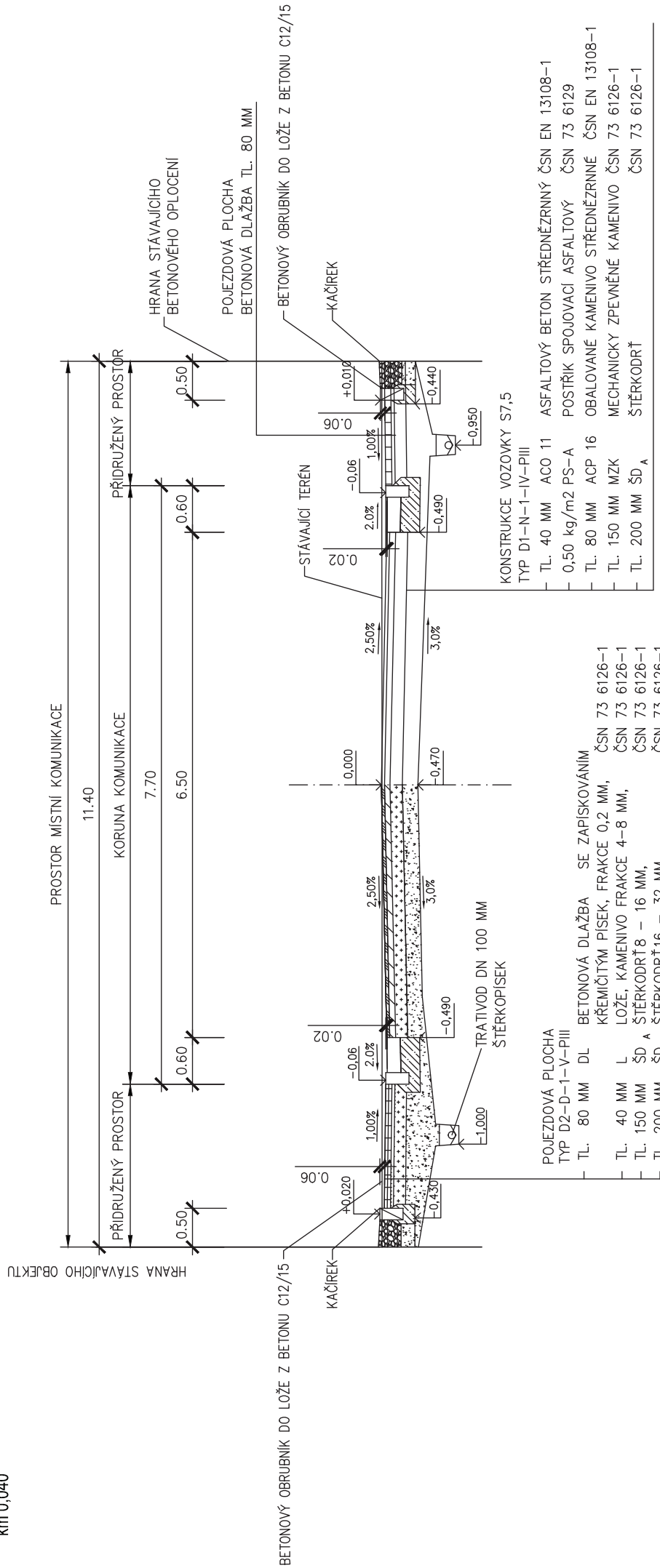
SKLOPĚK PŮDŮBY: 0,00000
 NIVELER: 272,20 (15,59)
 ZEMĚ PŮVA: 272,20 (15,59)
 ZEMĚ PŘE SKLOPĚK: 272,20 (15,59)
 SKLOPĚK PŮDŮBY: 0,00000

PREHLÉDNÝ PODELNÝ PROFIL - CYKLOSTEZKA - TRASA "B" M 1:1000/100
 km 0,00000 - km 0,40000



zpracovatel LUSTOŠSKÁ M.	zpracovatel LUSTOŠSKÁ M.	kompletní ING. FRAŇTIŠEK HUBERKA Ph.D.	
projekt BAKALÁŘSKÁ PRÁCE	projekt LUSTOŠSKÁ M.	kompletní ING. FRAŇTIŠEK HUBERKA Ph.D.	
název STUDIE NÁPOJENÍ PRŮMYŠLOVÉ ZÓNY LAZNĚ BOHDANEČ	název STUDIE	kompletní ING. FRAŇTIŠEK HUBERKA Ph.D.	
datum 2. 2012	datum 2. 2012	datum 2. 2012	stavba 4. úsek
autor STUDIE	autor STUDIE	autor STUDIE	stavba 4. úsek
číslo 1:1000/100	číslo 1:1000/100	číslo 1:1000/100	stavba 4. úsek
5. výměr			stavba 4. úsek
B.A.S.			stavba 4. úsek
název VARIANTA L5 PREHLÉDNÝ PODELNÝ PROFIL - CYKLOSTEZKA - TRASA "B"			
popis ŠVP 100 - Dopravní infrastruktura - Dopravní systémy - Bohdaneč úsek 3, 3. úsek			

TRASA "E"
 VZOROVÝ PŘÍČNÝ ŘEZ - E1
 km 0,040




- KONSTRUKCE VOZOVKY S7,5
 TYP D1-N-1-IV-PIII
- TL. 40 MM ACO 11 ASFALTOVÝ BETON STŘEDNĚZRNÝ ČSN EN 13108-1
 - 0,50 kg/m² PS-A POSTŘÍK SPOJOVACÍ ASFALTOVÝ ČSN 73 6129
 - TL. 80 MM ACP 16 OBALOVANÉ KAMENIVO STŘEDNĚZRNÉ ČSN EN 13108-1
 - TL. 150 MM MZK MECHANICKY ZPEVNĚNÉ KAMENIVO ČSN 73 6126-1
 - TL. 200 MM ŠD A ŠTĚRKODRŤ ČSN 73 6126-1

- POJEZDOVÁ PLOCHA
 TYP D2-D-1-V-PIII
- TL. 80 MM DL BETONOVÁ DLAŽBA SE ZAPÍSKOVÁNÍM ČSN 73 6126-1
 - KŘEMIČITÝM PÍSEK, FRAKCE 0,2 MM, ČSN 73 6126-1
 - TL. 40 MM L LOŽE KAMENIVO FRAKCE 4-8 MM, ČSN 73 6126-1
 - TL. 150 MM ŠD A ŠTĚRKODRŤ 8 - 16 MM, ČSN 73 6126-1
 - TL. 200 MM ŠD A ŠTĚRKODRŤ 16 - 32 MM, ČSN 73 6126-1

CELKOVÁ TLOUŠŤKA KONSTRUKCE: 470 MM

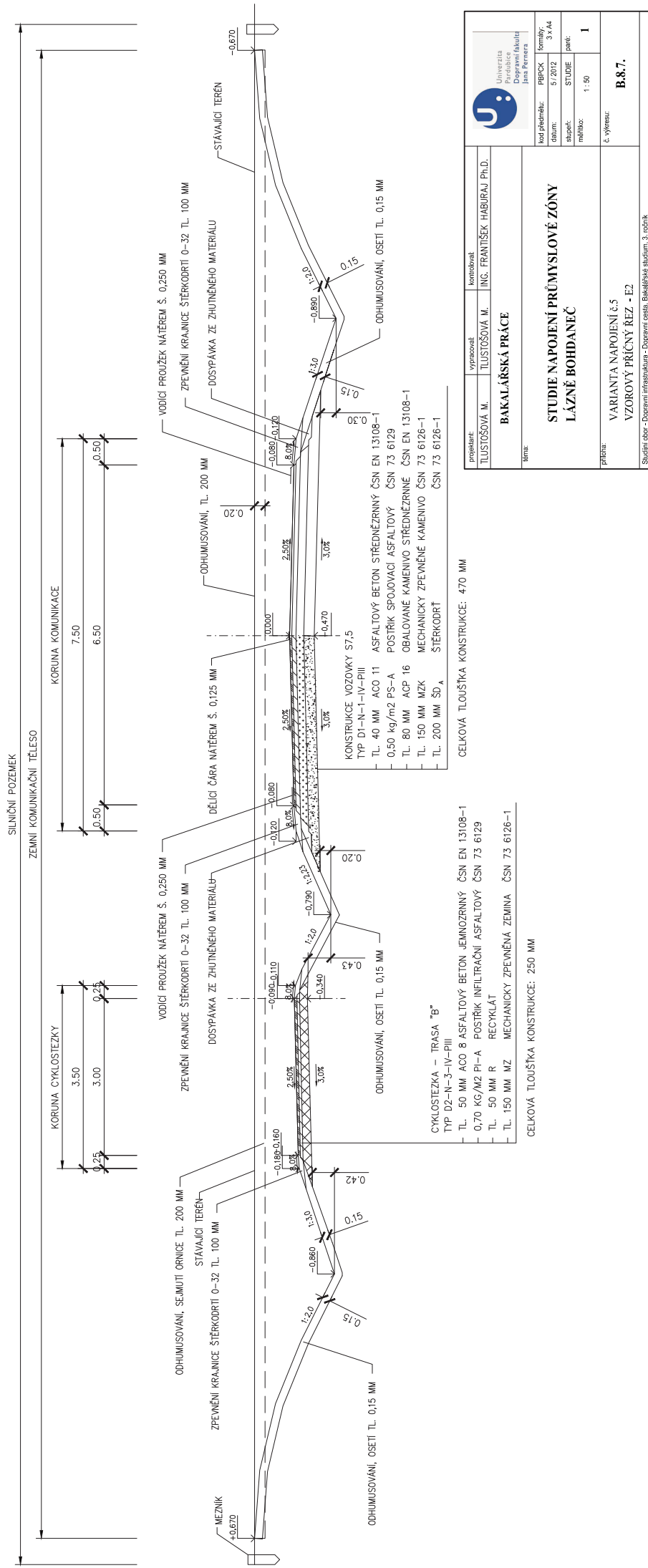
CELKOVÁ TLOUŠŤKA KONSTRUKCE: 470 MM

projektant: TLUSTOŠOVÁ M.	vypracoval: TLUSTOŠOVÁ M.	kontroloval: ING. FRANTIŠEK HABURAJ Ph.D.
BAKALÁŘSKÁ PRÁCE		
STUDIE NAPOJENÍ PRŮMYSLOVÉ ZÓNY LÁZNĚ BOHDANEČ		
téma:		
kód předmětu: PBPCK	formáty: 2 x A4	
datum: 5/2012	stupeň: STUDIE	paré: 1
měřítko: 1:50	č. výkresu: B.8.6.	



VYTVOŘENO VE VYUKOVEM PRODUKTU SPOLEČNOSTI AUTODESK

TRASA "E" A CYKLOSTEZKA - TRASA "B"
VZOROVÝ PŘÍČNÝ ŘEZ - E2 km 0,210

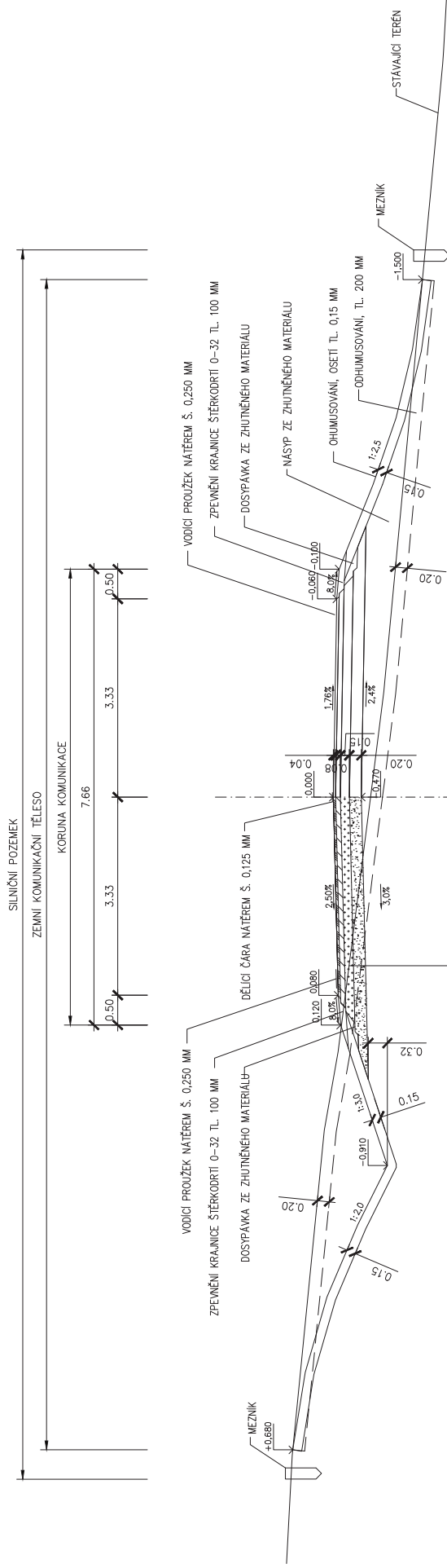


prezident	vypracoval	kontroloval
TLUSTOSOVÁ M.	TLUSTOSOVÁ M.	ING. FRANTIŠEK HABURAJ PH.D.
tema: BAKALÁŘSKÁ PRÁCE		
Jméno: STUDIE NAPOJENÍ PRŮMYSLOVÉ ZÓNY LÁZNĚ BOHDANEČ		
hod předmětu:	PPPCX	formát:
datum:	5/2012	3 x A4
stupeň:	STUDIE	paré:
měřítko:	1:50	1
č. výkresu:	B.8.7.	
Příloha: VARIANTA NAPOJENÍ č.5 VZOROVÝ PŘÍČNÝ ŘEZ - E2		
Sleduji obor - Doprovazdi infrastruktura - Dopravní cesta, Bielašské studium, 3. ročník		

VYTVOŘENO VE VYUKOVEM PRODUKTU SPOLEČNOSTI AUTODESK

VYTVOŘENO VE VYUKOVEM PRODUKTU SPOLEČNOSTI AUTODESK

TRASA "E"
 VZOROVÝ PŘÍČNÝ ŘEZ - E3
 km 0,540



- KONSTRUKCE VOZOVKY S7/5
 TYP DI-N-1-IV-P111
 - TL 40 MM ACO 11 ASFALTOVÝ BETON STŘEDNĚZRNÝ ČSN EN 13108-1
 - 0.50 kg/m² PS-A POSTŘÍK SPOJOVACÍ ASFALTOVÝ ČSN 73 6129
 - TL 80 MM ACP 16 OBALOVANÉ KAMENIVO STŘEDNĚZRNÉ ČSN EN 13108-1
 - TL 150 MM MZK MECHANICKY ZPEVNĚNÉ KAMENIVO ČSN 73 6126-1
 - TL 200 MM SDA ŠTERKODŤ ČSN 73 6126-1

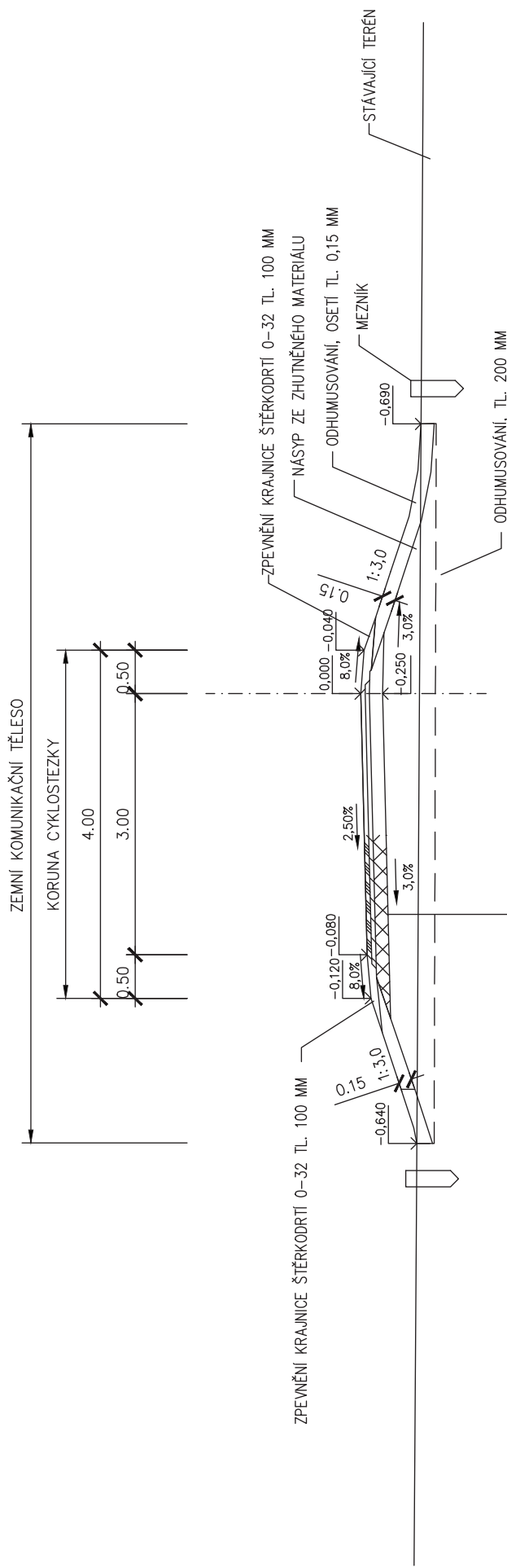
CELKOVÁ TLOUŠŤKA KONSTRUKCE: 470 MM

projektant: TLUSTOŠOVÁ M.	vypracoval: TLUSTOŠOVÁ M.	kontroloval: ING. FRANTIŠEK HABURAJ PH.D.
MĚRKA: BAKALÁŘSKÁ PRÁCE		
STUDIE NAPOJENÍ PRŮMYSLOVÉ ZÓNY LÁZNĚ BOHDANEČ		
Jméno: Jana Perrera	PPPCX 5/2012	formát: 3 x A4
datum:	STUDIE	paré: 1
měřítko: 1:50	č. výkresu: B.8.8.	
Příloha: VARIANTA NAPOJENÍ č.5 VZOROVÝ PŘÍČNÝ ŘEZ - E3		
Stupeň obor - Dopravní infrastruktura - Dopravní cesta, Bielaňské studium, 3. ročník		

VYTVOŘENO VE VYUKOVEM PRODUKTU SPOLEČNOSTI AUTODESK

CYKLOSTEZKA - TRASA "A"
VZOROVÝ PŘÍČNÝ ŘEZ - CA1

km 0,510 00

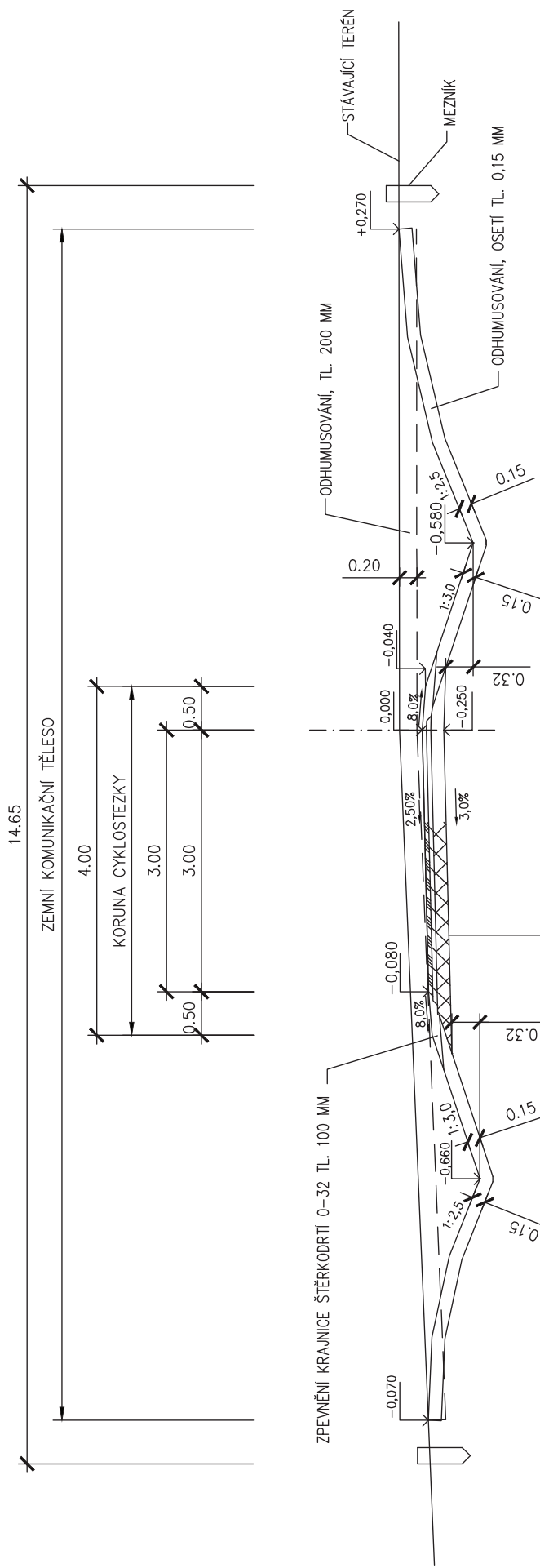


- CYKLOSTEZKA - TRASA "A"
TYP D2-N-3-IV-PIII
- TL. 50 MM ACO 8 ASFALTOVÝ BETON JEMNOZRNÝ ČSN EN 13108-1
 - 0,70 KG/M2 PI-A POSTŘÍK INFILTRAČNÍ ASFALTOVÝ ČSN 73 6129
 - TL. 50 MM R RECYKLÁT
 - TL. 150 MM MZ MECHANICKY ZPEVNĚNÁ ZEMINA ČSN 73 6126-1

CELKOVÁ TLOUŠŤKA KONSTRUKCE: 250 MM

projektant:	vypracoval:	kontroloval:
TLUSTOŠOVÁ M.	TLUSTOŠOVÁ M.	ING. FRANTIŠEK HABURAJ Ph.D.
BAKALÁŘSKÁ PRÁCE		
téma:		
STUDIE NAPOJENÍ PRŮMYSLOVÉ ZÓNY LÁZNĚ BOHDANEČ		
kód předmětu: BPCK		
formáty: 2 x A4		
datum: 5./2012		
stupeň: STUDIE	paré: 1	
měřítko: 1:50		
č. výkresu: B.8.9.		
příloha: VARIANTA NAPOJENÍ č.5 VZOROVÝ PŘÍČNÝ ŘEZ - CA1		
Studijní obor - Dopravní infrastruktura - Dopravní cesta, Bakalářské studium, 3. ročník		


CYKLOSTEZKA - TRASA "B"
 VZOROVÝ PŘÍČNÝ ŘEZ - CB1
 km 0,090



- CYKLOSTEZKA - TRASA "B"
 TYP D2-N-3-IV-P111
- TL. 50 MM ACO 8 ASFALTOVÝ BETON JEMNOZRNÝ ČSN EN 13108-1
 - 0,70 KG/M2 PI-A POSTŘÍK INFILTRAČNÍ ASFALTOVÝ ČSN 73 6129
 - TL. 50 MM R RECYKLÁT
 - TL. 150 MM MZ MECHANICKY ZPEVNĚNÁ ZEMINA ČSN 73 6126-1

CELKOVÁ TLOUŠŤKA KONSTRUKCE: 250 MM

projektant:	vypracoval:	kontroloval:
TLUSTOŠOVÁ M.	TLUSTOŠOVÁ M.	ING. FRANTIŠEK HABURAJ Ph.D.
BAKALÁŘSKÁ PRÁCE		
téma:	STUDIE NAPOJENÍ PRŮMYSLOVÉ ZÓNY LÁZNĚ BOHDANEČ	
kód předmětu:	PBPCK	formáty:
datum:	5./2012	2 x A4
stupeň:	STUDIE	paré:
měřítko:	1:50	1
č. výkresu:	B.8.10.	
příloha:	VARIANTA NAPOJENÍ č.5 VZOROVÝ PŘÍČNÝ ŘEZ - CB1	
Studijní obor - Dopravní infrastruktura - Dopravní cesta, Bakalářské studium, 3. ročník		



Univerzita
Pardubice
Dopravní fakulta
Jana Pernera

C. DOKLADOVÁ ČÁST STAVBY

C. 1 SEZNAM DOTČENÝCH POZEMKŮ

C 1.1	Trasa „A“
C 1.2	Trasa „B“
C 1.3	Trasa „C“
C 1.4	Trasa „D“
C 1.5	Trasa „E“
C 1.6	Cyklostezka - Trasa „A“
C 1.7	Cyklostezka - Trasa „B“

C 1.1 Trasa „A“

Okres: Pardubice

Obec: Lázně Bohdaneč

Katastrální území: Lázně Bohdaneč

Pořadové číslo	Parcelní číslo	Výměra (m ²)	Druh pozemku	Způsob využití
1	1144/3	717	Ostatní plocha	Jiná plocha
2	1144/13	1382	Ostatní plocha	Ostatní komunikace
3	781/10	2631	Ostatní plocha	Jiná plocha
4	1180/7	9052	Orná půda	-
5	1257/32	26671	Orná půda	-
6	1230/1	2815	Orná půda	-
7	1235/1	116	Ostatní plocha	Neplodná půda
8	1235/4	353	Ostatní plocha	Neplodná půda
9	1106/1	1530	Ostatní plocha	Ostatní komunikace
10	1230/2	25	Orná půda	-
11	1235/2	477	Ostatní plocha	Neplodná půda
12	1235/5	201	Ostatní plocha	Neplodná půda
13	1180/4	88	Orná půda	-
14	1229/4	110	Ostatní plocha	Neplodná půda
15	1229/3	22	Ostatní plocha	Neplodná půda
16	1229/2	345	Ostatní plocha	Neplodná půda
17	1229/1	69	Ostatní plocha	Neplodná půda
18	1225	137	Ostatní plocha	Ostatní komunikace
19	1261/10	38	Vodní plocha	Koryto vodního toku přirozené nebo upravené
20	1261/6	1032	Vodní plocha	Koryto vodního toku přirozené nebo upravené
21	1235/5	201	Ostatní plocha	Neplodná půda
22	905/6	56	Ostatní plocha	Ostatní komunikace
23	1257/37	3602	Orná půda	-
24	1257/50	7961	Orná půda	-
25	1106/6	384	Ostatní plocha	Ostatní komunikace
26	1235/3	281	Ostatní plocha	Neplodná půda

Okres: Pardubice

Obec: Rybitví

Katastrální území: Rybitví

Pořadové číslo	Parcelní číslo	Výměra (m ²)	Druh pozemku	Způsob využití
1	905/5	422	Ostatní plocha	Ostatní komunikace
2	905/3	2542	Ostatní plocha	Ostatní komunikace
3	465	433	Orná půda	-
4	464	2862	Orná půda	-
5	901	465	Orná půda	-
6	469/1	21557	Orná půda	-
7	468/1	12306	Orná půda	-
8	468/3	1402	Orná půda	-
9	466	4013	Orná půda	-
10	467	3839	Orná půda	-
11	505/2	1002	Orná půda	-
12	469/1	21557	Orná půda	-
13	900	1319	Orná půda	-
14	526	13902	Orná půda	-
15	898/1	1857	Orná půda	-
16	521	5262	Orná půda	-
17	531	5282	Orná půda	-
18	520	5793	Orná půda	-
19	507	8801	Orná půda	-
20	494	6983	Vodní plocha	Koryto vodního toku přirozené nebo upravené
21	503/1	10204	Orná půda	-
22	489	6628	Orná půda	-
23	493	1702	Orná půda	-
24	492	660	Orná půda	-

C 1.2 Trasa „B“

Okres: Pardubice

Obec: Lázně Bohdaneč

Katastrální území: Lázně Bohdaneč

Pořadové číslo	Parcelní číslo	Výměra (m ²)	Druh pozemku	Způsob využití
1	1144/13	1382	Ostatní plocha	Ostatní komunikace
2	781/10	2631	Ostatní plocha	Jiná plocha
3	1144/3	717	Ostatní plocha	Jiná plocha
4	1235/1	116	Ostatní plocha	Neplodná půda
5	1257/32	26671	Orná půda	-
6	1230/1	2815	Orná půda	-
7	1235/4	353	Ostatní plocha	Neplodná půda
8	1180/4	88	Orná půda	-
9	1106/1	1530	Ostatní plocha	Ostatní komunikace
10	1180/7	9052	Orná půda	-
11	1180/8	6919	Orná půda	-
12	1180/11	6597	Orná půda	-
13	1180/1	16012	Orná půda	-
14	1139/1	16188	Orná půda	-
15	1145/1	5694	Orná půda	-
16	1445/2	10601	Orná půda	-
17	1466	7681	Orná půda	-
18	1467/1	5852	Orná půda	-
19	1467/2	5958	Orná půda	-
20	1172/2	829	Lesní pozemek	-
21	1180/19	8644	Orná půda	-
22	1207/1	3224	Vodní plocha	-
23	1207/6	1247	Vodní plocha	-
24	1171	3731	Lesní pozemek	-
25	1173/4	15506	Lesní pozemek	-
26	1479	12531	Lesní pozemek	-
27	761/7	9539	Lesní pozemek	-
28	761/8	11989	Lesní pozemek	-
29	761/9	41738	Lesní pozemek	-
30	761/1	213434	Lesní pozemek	-

Okres: Pardubice

Obec: Rybitví

Katastrální území: Rybitví

Pořadové číslo	Parcelní číslo	Výměra (m²)	Druh pozemku	Způsob využití
1	346	1772	Lesní pozemek	-
2	908/10	33	Ostatní plocha	Ostatní komunikace
3	342	497	Lesní pozemek	-
4	909/10	27	Ostatní plocha	Ostatní komunikace
5	341/1	2794	Lesní pozemek	-
6	908/3	704	Ostatní plocha	Ostatní komunikace
7	341/2	395	Lesní pozemek	-
8	908/4	702	Lesní pozemek	-
9	338	37060	Lesní pozemek	-
10	337/4	35508	Lesní pozemek	-
11	975/2	186	Ostatní plocha	Ostatní komunikace
12	987	1411	Lesní pozemek	-
13	975/1	1078	Ostatní plocha	Ostatní komunikace
14	305/3	525	Jiná plocha	Ostatní plocha

C 1.3 Trasa „C“

Okres: Pardubice

Obec: Lázně Bohdaneč

Katastrální území: Lázně Bohdaneč

Pořadové číslo	Parcelní číslo	Výměra (m ²)	Druh pozemku	Způsob využití
1	1144/13	1382	Ostatní plocha	Ostatní komunikace
2	781/10	2631	Ostatní plocha	Jiná plocha
3	1144/3	717	Ostatní plocha	Jiná plocha
4	1235/1	116	Ostatní plocha	Neplodná půda
5	1257/32	26671	Orná půda	-
6	1235/3	281	Ostatní plocha	Neplodná půda
7	1235/4	353	Ostatní plocha	Neplodná půda
8	1230/1	2815	Orná půda	-
9	1106/1	1530	Ostatní plocha	Ostatní komunikace
10	1180/9	770	Orná půda	-
11	1144/88	1765	Ostatní plocha	Jiná plocha
12	1144/69	303	Ostatní plocha	Jiná plocha
13	1144/10	22869	Ostatní plocha	Jiná plocha
14	1144/19	365	Ostatní plocha	Jiná plocha
15	1144/18	3258	Ostatní plocha	Jiná plocha
16	1144/20	593	Ostatní plocha	Jiná plocha
17	1144/21	1113	Ostatní plocha	Jiná plocha
18	1144/31	2558	Ostatní plocha	Jiná plocha
19	1180/7	9052	Orná půda	-
20	763/11	727	Lesní pozemek	-
21	763/6	314	Ostatní plocha	Jiná plocha
22	763/7	1616	Ostatní plocha	Manipulační plocha
23	763/10	209	Lesní pozemek	-
24	763/4	6745	Lesní pozemek	-
25	1108	1528	Ostatní plocha	Ostatní komunikace
26	1521	17184	Lesní pozemek	-
27	761/2	3275	Lesní pozemek	-
28	2200/7	166	Ostatní plocha	Ostatní komunikace
29	2200/17	180	Ostatní plocha	Ostatní komunikace
30	2200/8	659	Ostatní plocha	Jiná plocha

C 1.4 Trasa „D“

Okres: Pardubice

Obec: Lázně Bohdaneč

Katastrální území: Lázně Bohdaneč

Pořadové číslo	Parcelní číslo	Výměra (m ²)	Druh pozemku	Způsob využití
1	1144/13	1382	Ostatní plocha	Ostatní komunikace
2	781/10	2631	Ostatní plocha	Jiná plocha
3	1144/3	717	Ostatní plocha	Jiná plocha
4	1235/1	116	Ostatní plocha	Neplodná půda
5	1257/32	26671	Orná půda	-
6	1235/3	281	Ostatní plocha	Neplodná půda
7	1235/4	353	Ostatní plocha	Neplodná půda
8	1230/1	2815	Orná půda	-
9	1106/1	1530	Ostatní plocha	Ostatní komunikace
10	1144/88	1765	Ostatní plocha	Jiná plocha
11	1144/69	303	Ostatní plocha	Jiná plocha
12	1144/31	2558	Ostatní plocha	Jiná plocha
13	1144/21	1113	Ostatní plocha	Jiná plocha
14	1144/20	593	Ostatní plocha	Jiná plocha
15	1144/10	22869	Ostatní plocha	Jiná plocha
16	763/11	727	Lesní pozemek	-
17	763/12	49	Ostatní plocha	Jiná plocha
18	763/6	314	Ostatní plocha	Jiná plocha
19	765/3	17	Ostatní plocha	Jiná plocha
20	763/9	406	Lesní pozemek	-
21	765/5	2690	Ostatní plocha	Jiná plocha
22	765/6	3811	Ostatní plocha	Jiná plocha
23	765/2	366	Ostatní plocha	Jiná plocha
24	1107/1	420	Ostatní plocha	Ostatní komunikace
25	1107/2	91	Ostatní plocha	Ostatní komunikace
26	766/2	702	Lesní pozemek	-
27	1107/5	169	Ostatní plocha	Ostatní komunikace
28	1107/6	220	Ostatní plocha	Ostatní komunikace
29	765/1	7130	Lesní pozemek	-
30	1107/8	8	Ostatní plocha	Ostatní komunikace
31	2200/11	141	Ostatní plocha	Ostatní komunikace
32	2200/12	21	Ostatní plocha	Ostatní komunikace

Pořadové číslo	Parcelní číslo	Výměra (m²)	Druh pozemku	Způsob využití
33	2200/10	103	Ostatní plocha	Ostatní komunikace
34	766/8	22	Lesní pozemek	-
35	766/48	317	Lesní pozemek	-
36	766/50	193	Lesní pozemek	-
37	766/49	18	Lesní pozemek	-
38	766/21	108	Lesní pozemek	-
39	766/29	85	Lesní pozemek	-
40	766/40	253	Lesní pozemek	-
41	766/2	702	Lesní pozemek	-
42	766/38	138	Lesní pozemek	-
43	763/4	6745	Lesní pozemek	-
44	765/7	4895	Lesní pozemek	-
45	766/2	702	Lesní pozemek	-
46	766/38	138	Lesní pozemek	-

C 1.5 Trasa „E“

Okres: Pardubice

Obec: Lázně Bohdaneč

Katastrální území: Lázně Bohdaneč

Pořadové číslo	Parcelní číslo	Výměra (m ²)	Druh pozemku	Způsob využití
1	1105/1	5805	Ostatní plocha	Ostatní komunikace
2	1144/48	742	Zastavěná plocha a nádvoří	Stavba na parcele
3	778	30246	Orná půda	-
4	766/41	89	Lesní pozemek	-
5	766/32	1036	Ostatní plocha	Jiná plocha
6	766/4	2181	Ostatní plocha	Jiná plocha
7	766/34	1139	Ostatní plocha	Jiná plocha
8	766/35	1056	Ostatní plocha	Jiná plocha
9	766/33	230	Ostatní plocha	Jiná plocha
10	1107/2	91	Ostatní plocha	Ostatní komunikace
11	1107/1	420	Ostatní plocha	Ostatní komunikace
12	1107/3	15	Ostatní plocha	Ostatní komunikace
13	1107/4	26	Ostatní plocha	Ostatní komunikace
14	1107/6	220	Ostatní plocha	Ostatní komunikace
15	1107/5	169	Ostatní plocha	Ostatní komunikace
16	766/3	1425	Lesní pozemek	-
17	766/37	228	Lesní pozemek	-
18	766/46	272	Lesní pozemek	-
19	766/28	5018	Lesní pozemek	-
20	766/45	121	Lesní pozemek	-
21	766/27	3120	Lesní pozemek	-
22	766/44	137	Lesní pozemek	-
23	766/1	6928	Lesní pozemek	-
24	766/42	118	Lesní pozemek	-
25	766/25	4908	Lesní pozemek	-
26	766/41	89	Lesní pozemek	-
27	766/24	6499	Lesní pozemek	-
28	2153/1	840	Zastavěná plocha a nádvoří	Stavba na parcele
29	2153/2	38	Zastavěná plocha a nádvoří	Stavba na parcele

Pořadové číslo	Parcelní číslo	Výměra (m²)	Druh pozemku	Způsob využití
30	765/2	366	Jiná plocha	Ostatní plocha
31	765/5	2690	Lesní pozemek	-
32	765/6	3811	Lesní pozemek	-
33	765/1	7130	Lesní pozemek	-
34	763/9	406	Lesní pozemek	-
35	765/7	4895	Lesní pozemek	-
36	764/2	733	Zahrada	-
37	763/10	209	Lesní pozemek	-
38	1108	1528	Ostatní plocha	Ostatní komunikace
39	1521	17184	Lesní pozemek	-
40	1146/1	260	Lesní pozemek	-
41	761/3	22802	Lesní pozemek	-
42	1144/79	16733	Jiná plocha	Ostatní plocha
43	1146/2	3086	Lesní pozemek	-
44	1524/2	2817	Lesní pozemek	-
45	1524/1	3257	Lesní pozemek	-
46	761/2	3275	Lesní pozemek	-
47	2200/5	224	Ostatní plocha	Ostatní komunikace
48	2200/16	615	Ostatní plocha	Ostatní komunikace
49	763/4	6745	Lesní pozemek	-
50	765/8	14	Lesní pozemek	-

C 1.6 Cyklostezka - Trasa „A“

Okres: Pardubice

Obec: Lázně Bohdaneč

Katastrální území: Lázně Bohdaneč

Pořadové číslo	Parcelní číslo	Výměra (m ²)	Druh pozemku	Způsob využití
1	1144/3	717	Ostatní plocha	Jiná plocha
2	1144/13	1382	Ostatní plocha	Ostatní komunikace
3	781/10	2631	Ostatní plocha	Jiná plocha
4	1230/1	2815	Orná půda	-
5	1235/3	281	Ostatní plocha	Neplodná půda
6	1235/1	116	Ostatní plocha	Neplodná půda
7	1106/1	1530	Ostatní plocha	Ostatní komunikace
8	1257/32	26671	Orná půda	-
9	1235/5	201	Ostatní plocha	Neplodná půda
10	1235/4	353	Ostatní plocha	Neplodná půda
11	1230/2	25	Orná půda	-
12	1229/1	69	Ostatní plocha	Neplodná půda
13	1235/2	477	Ostatní plocha	Neplodná půda
14	1229/4	110	Ostatní plocha	Neplodná půda
15	1229/3	22	Ostatní plocha	Neplodná půda
16	1261/6	1032	Vodní plocha	Koryto vodního toku, přirozené nebo uravené-
17	1235/5	201	Ostatní plocha	Neplodná půda
18	1180/13	2652	Orná půda	-
19	1180/9	770	Orná půda	-
20	1223/1	1107	Lesní pozemek	-
21	1225	137	Ostatní plocha	Ostatní komunikace
22	1223/2	240	Lesní pozemek	-

Okres: Pardubice

Obec: Rybitví

Katastrální území: Rybitví

Pořadové číslo	Parcelní číslo	Výměra (m ²)	Druh pozemku	Způsob využití
1	905/6	56	Ostatní plocha	Ostatní komunikace
2	905/5	422	Ostatní plocha	Ostatní komunikace
3	464	2862	Orná půda	-
4	903	374	Ostatní plocha	Ostatní komunikace
5	901	465	Orná půda	-
6	462	279	Lesní pozemek	-
7	905/4	149	Ostatní plocha	Ostatní komunikace
8	468/1	12306	Orná půda	-
9	463	2531	Lesní pozemek	-
10	470/1	16820	Lesní pozemek	-
11	461/2	7096	Lesní pozemek	-
12	456/4	22675	Orná půda	-
13	460/2	11977	Lesní pozemek	-
14	905/3	2542	Ostatní plocha	Ostatní komunikace
15	996	20	Lesní pozemek	-
16	456/3	1242	Ostatní plocha	Manipulační plocha

C 1.7 Cyklostezka - Trasa „B“

Okres: Pardubice

Obec: Lázně Bohdaneč

Katastrální území: Lázně Bohdaneč

Pořadové číslo	Parcelní číslo	Výměra (m ²)	Druh pozemku	Způsob využití
1	1105/1	5805	Ostatní plocha	Ostatní komunikace
2	1144/48	742	Zastavěná plocha a nádvoří	Stavba na parcele
3	778	30246	Orná půda	-
4	766/41	89	Lesní pozemek	-
5	766/32	1036	Ostatní plocha	Jiná plocha
6	766/4	2181	Ostatní plocha	Jiná plocha
7	766/34	1139	Ostatní plocha	Jiná plocha
8	766/35	1056	Ostatní plocha	Jiná plocha
9	766/33	230	Ostatní plocha	Jiná plocha
10	1107/1	420	Ostatní plocha	Ostatní komunikace
11	1107/2	91	Ostatní plocha	Ostatní komunikace
12	1107/3	15	Ostatní plocha	Ostatní komunikace
13	1107/4	26	Ostatní plocha	Ostatní komunikace
14	1107/5	169	Ostatní plocha	Ostatní komunikace
15	1107/6	220	Ostatní plocha	Ostatní komunikace
16	766/3	1425	Lesní pozemek	-
17	766/37	228	Lesní pozemek	-
18	766/46	272	Lesní pozemek	-
19	766/28	5018	Lesní pozemek	-
20	766/45	121	Lesní pozemek	-
21	766/27	3120	Lesní pozemek	-
22	766/44	137	Lesní pozemek	-
23	766/1	6928	Lesní pozemek	-
24	766/42	118	Lesní pozemek	-
25	766/25	4908	Lesní pozemek	-
26	766/41	89	Lesní pozemek	-
27	766/24	6499	Lesní pozemek	-
28	1144/24	3	Ostatní plocha	Jiná plocha
29	2153/2	38	Zastavěná plocha a nádvoří	Stavba na parcele
30	2153/1	840	Zastavěná plocha	Stavba na parcele

			a nádvoří	
Pořadové číslo	Parcelní číslo	Výměra (m²)	Druh pozemku	Způsob využití
31	765/2	366	Ostatní plocha	Jiná plocha
32	766/39	145	Lesní pozemek	-
33	766/40	253	Lesní pozemek	-
34	766/29	85	Lesní pozemek	-
35	766/21	108	Lesní pozemek	-
36	766/49	18	Lesní pozemek	-
37	766/50	193	Lesní pozemek	-
38	766/48	317	Lesní pozemek	-
39	766/8	22	Lesní pozemek	-
40	2200/12	21	Ostatní plocha	Ostatní komunikace
41	2200/18	20	Ostatní plocha	Ostatní komunikace
42	1107/8	8	Ostatní plocha	Ostatní komunikace
43	766/2	702	Ostatní plocha	Ostatní komunikace
44	1107/1	420	Ostatní plocha	Ostatní komunikace
45	1107/2	91	Ostatní plocha	Ostatní komunikace
46	766/30	2879	Lesní pozemek	-

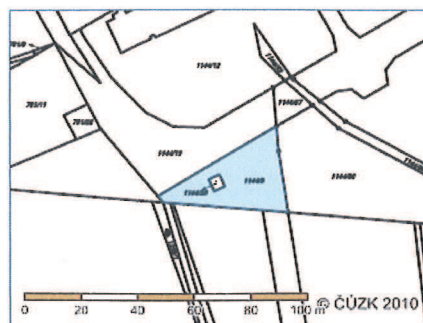
C. 2 INFORMACE O POZEMCÍCH

- C 2.1 Trasa „A“
- C 2.2 Trasa „B“
- C 2.3 Trasa „C“
- C 2.4 Trasa „D“
- C 2.5 Trasa „E“
- C 2.6 Cyklostezka - Trasa „A“
- C 2.7 Cyklostezka - Trasa „B“

C 2.1 Trasa „A“

Informace o parcele

Parcelní číslo: 1144/3
Výměra [m²]: 717
Katastrální území: Lázně Bohdaneč 608171
Číslo LV: [10001](#)
Typ parcely: Parcela katastru nemovitostí
Mapový list: DKM
Určení výměry: Ze souřadnic v S-JTSK
Způsob využití: jiná plocha
Druh pozemku: ostatní plocha



[Zobrazení v grafickém prohlížeči](#)

[Sousední parcely](#)

Vlastníci, jiní oprávnění

Vlastnické právo

Jméno/název	Adresa	Podíl
Město Lázně Bohdaneč	Masarykovo nám. 1, Lázně Bohdaneč, 533 41	

Způsob ochrany nemovitosti

Nejsou evidovány žádné způsoby ochrany.

Seznam BPEJ

Parcela nemá evidované BPEJ.

Omezení vlastnického práva

Nejsou evidována žádná omezení.

Jiné zápisy

Nejsou evidovány žádné jiné zápisy.

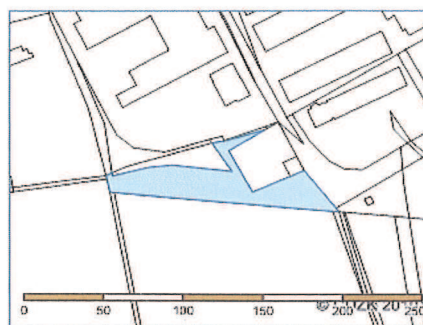
Zobrazené údaje mají informativní charakter.

Nemovitost je v územním obvodu, kde státní správu katastru nemovitostí ČR vykonává [Katastrální úřad pro Pardubický kraj, Katastrální pracoviště Pardubice](#)

Platnost k 15.03.2012 10:43:21

Informace o parcele

Parcelní číslo: 781/10
Výměra [m²]: 2631
Katastrální území: Lázně Bohdaneč 606171
Číslo LV: [10001](#)
Typ parcely: Parcela katastru nemovitostí
Mapový list: DKM
Určení výměry: Ze souřadnic v S-JTSK
Způsob využití: jiná plocha
Druh pozemku: ostatní plocha



Zobrazení v grafickém prohlížeči

[Sousední parcely](#)

Vlastníci, jiní oprávnění

Vlastnické právo

Jméno/název	Adresa	Podíl
Město Lázně Bohdaneč	Masarykovo nám. 1, Lázně Bohdaneč, 533 41	

Způsob ochrany nemovitosti

Nejsou evidovány žádné způsoby ochrany.

Seznam BPEJ

Parcela nemá evidované BPEJ.

Omezení vlastnického práva

Nejsou evidována žádná omezení.

Jiné zápisy

Typ

Změna výměr obnovou operátu

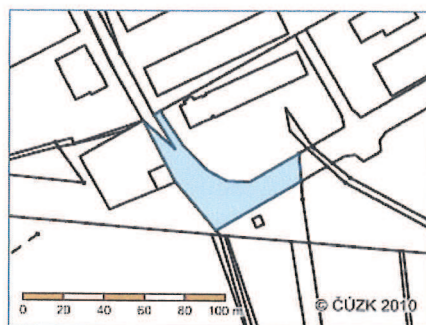
Zobrazené údaje mají informativní charakter.

Nemovitost je v územním obvodu, kde státní správu katastru nemovitostí ČR vykonává [Katastrální úřad pro Pardubický kraj, Katastrální pracoviště Pardubice](#)

Platnost k 15.03.2012 10:43:21

Informace o parcele

Parcelní číslo: 1144/13
 Výměra [m²]: 1382
 Katastrální území: Lázně Bohdaneč 606171
 Číslo LV: [10001](#)
 Typ parcely: Parcela katastru nemovitostí
 Mapový list: DKM
 Určení výměry: Graficky nebo v digitalizované mapě
 Způsob využití: ostatní komunikace
 Druh pozemku: ostatní plocha



[Zobrazení v grafickém prohlížeči](#)

[Sousední parcely](#)

Vlastníci, jiní oprávnění

Vlastnické právo

Jméno/název	Adresa	Podíl
Město Lázně Bohdaneč	Masarykovo nám. 1, Lázně Bohdaneč, 533 41	

Způsob ochrany nemovitosti

Nejsou evidovány žádné způsoby ochrany.

Seznam BPEJ

Parcela nemá evidované BPEJ.

Omezení vlastnického práva

Nejsou evidována žádná omezení.

Jiné zápisy

Typ
Změna výměr obnovou operátu

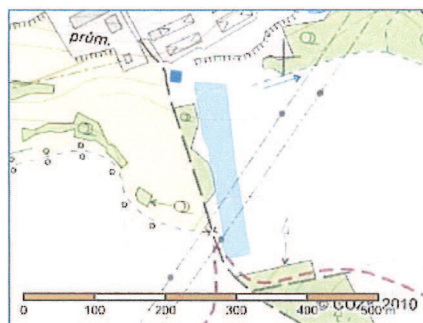
Zobrazené údaje mají informativní charakter.

Nemovitost je v územním obvodu, kde státní správu katastru nemovitostí ČR vykonává [Katastrální úřad pro Pardubický kraj, Katastrální pracoviště Pardubice](#)

Platnost k 15.03.2012 10:43:21

Informace o parcele

Parcelní číslo: 1180/7
 Výměra [m²]: 9052
 Katastrální území: Lázně Bohdaneč 606171
 Číslo LV: 732
 Typ parcely: Parcela katastru nemovitostí
 Mapový list: DKM
 Určení výměry: Graficky nebo v digitalizované mapě
 Druh pozemku: orná půda



Zobrazení v grafickém prohlížeči

[Sousední parcely](#)

Vlastníci, jiní oprávnění

Vlastnické právo

Jméno/název	Adresa	Podíl
Janečková Anna	Rožkova 1968, Pardubice, Zelené Předměstí, 530 02	5/6
Oplištil Sáva Ing.	Ovčí hájek 2350/56, Praha, Stodůlky, 158 00	1/6

Způsob ochrany nemovitosti

Název

zemědělský půdní fond

Seznam BPEJ

BPEJ Výměra

32110 9052

Omezení vlastnického práva

Nejsou evidována žádná omezení.

Jiné zápisy

Typ

Změna číslování parcel

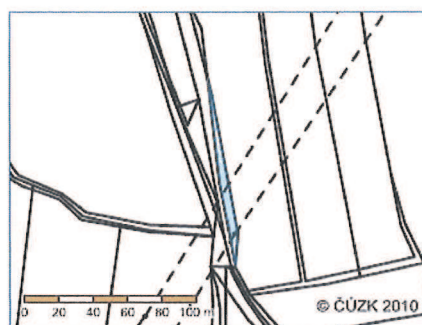
Zobrazené údaje mají informativní charakter.

Nemovitost je v územním obvodu, kde státní správu katastru nemovitostí ČR vykonává [Katastrální úřad pro Pardubický kraj, Katastrální pracoviště Pardubice](#)

Platnost k 15.03.2012 12:43:25

Informace o parcele

Parcelní číslo: 1106/6
Výměra [m²]: 384
Katastrální území: Lázně Bohdaneč 606171
Číslo LV: [732](#)
Typ parcely: Parcela katastru nemovitostí
Mapový list: DKM
Určení výměry: Graficky nebo v digitalizované mapě
Způsob využití: ostatní komunikace
Druh pozemku: ostatní plocha



[Zobrazení v grafickém prohlížeči](#)

[Sousední parcely](#)

Vlastníci, jiní oprávnění

Vlastnické právo

Jméno/název	Adresa	Podíl
Janečková Anna	Rožkova 1968, Pardubice, Zelené Předměstí, 530 02	5/6
Oplištil Sáva Ing.	Ovčí hájek 2350/56, Praha, Stodůlky, 158 00	1/6

Způsob ochrany nemovitosti

Nejsou evidovány žádné způsoby ochrany.

Seznam BPEJ

Parcela nemá evidované BPEJ.

Omezení vlastnického práva

Nejsou evidována žádná omezení.

Jiné zápisy

Typ
Změna číslování parcel

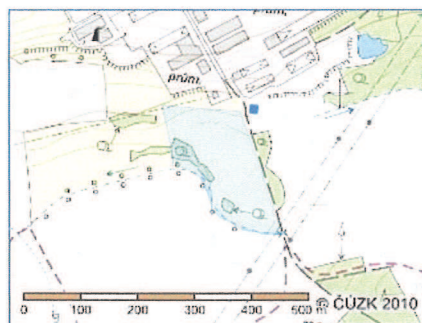
Zobrazené údaje mají informativní charakter.

Nemovitost je v územním obvodu, kde státní správu katastru nemovitostí ČR vykonává [Katastrální úřad pro Pardubický kraj, Katastrální pracoviště Pardubice](#)

Platnost k 15.03.2012 12:43:25

Informace o parcele

Parcelní číslo: 1257/32
Výměra [m²]: 26671
Katastrální území: Lázně Bohdaneč 606171
Číslo LV: 473
Typ parcely: Parcela katastru nemovitostí
Mapový list: DKM
Určení výměry: Graficky nebo v digitalizované mapě
Druh pozemku: orná půda



Zobrazení v grafickém prohlížeči

[Sousední parcely](#)

Vlastníci, jiní oprávnění

Vlastnické právo

Jméno/název	Adresa	Podíl
Doláková Alena	Sametová 724/24, Liberec, Liberec VI-Rochlice, 460 06	1/3
Hložek Milan Mgr.	Studánecká 295, Stráž nad Nisou, 463 03	1/3
Hložková Ludmila	Jiskrova 1213/5, Liberec, Liberec I-Staré Město, 460 01	1/3

Způsob ochrany nemovitosti

Název

zemědělský půdní fond

Seznam BPEJ

BPEJ Výměra

32110 26671

Omezení vlastnického práva

Nejsou evidována žádná omezení.

Jiné zápisy

Typ

Změna číslování parcel

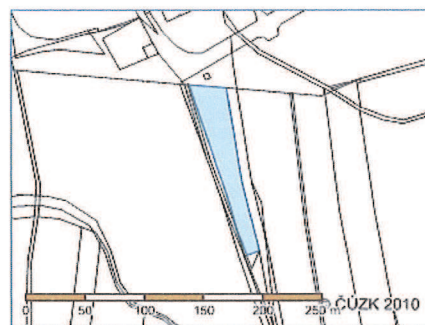
Zobrazené údaje mají informativní charakter.

Nemovitost je v územním obvodu, kde státní správu katastru nemovitostí ČR vykonává [Katastrální úřad pro Pardubický kraj, Katastrální pracoviště Pardubice](#)

Platnost k 15.03.2012 12:43:25

Informace o parcele

Parcelní číslo: 1230/1
Výměra [m²]: 2815
Katastrální území: Lázně Bohdaneč 606171
Číslo LV: [731](#)
Typ parcely: Parcela katastru nemovitostí
Mapový list: DKM
Určení výměry: Graficky nebo v digitalizované mapě
Druh pozemku: orná půda



[Zobrazení v grafickém prohlížeči](#)

[Sousední parcely](#)

Vlastníci, jiní oprávnění

Vlastnické právo

Jméno/název	Adresa	Podíl
Pemý Vítězslav	Lesní 203, Opatovice nad Labem, 533 45	

Způsob ochrany nemovitosti

Název

zemědělský půdní fond

Seznam BPEJ

BPEJ Výměra

32110 2815

Omezení vlastnického práva

Nejsou evidována žádná omezení.

Jiné zápisy

Typ

Změna číslování parcel

Zobrazené údaje mají informativní charakter.

Nemovitost je v územním obvodu, kde státní správu katastru nemovitostí ČR vykonává [Katastrální úřad pro Pardubický kraj, Katastrální pracoviště Pardubice](#)

Platnost k 15.03.2012 10:43:21

Informace o parcele

Parcelní číslo: 1235/1
Výměra [m²]: 116
Katastrální území: Lázně Bohdaneč 606171
Číslo LV: [473](#)
Typ parcely: Parcela katastru nemovitostí
Mapový list: DKM
Určení výměry: Graficky nebo v digitalizované mapě
Způsob využití: neplodná půda
Druh pozemku: ostatní plocha



[Zobrazení v grafickém prohlížeči](#)

[Sousední parcely](#)

Vlastníci, jiní oprávnění

Vlastnické právo

Jméno/název	Adresa	Podíl
Doláková Alena	Sametová 724/24, Liberec, Liberec VI-Rochlice, 460 06	1/3
Hložek Milan Mgr.	Studánecká 295, Stráž nad Nisou, 463 03	1/3
Hložková Ludmila	Jiskrova 1213/5, Liberec, Liberec I-Staré Město, 460 01	1/3

Způsob ochrany nemovitostí

Nejsou evidovány žádné způsoby ochrany.

Seznam BPEJ

Parcela nemá evidované BPEJ.

Omezení vlastnického práva

Nejsou evidována žádná omezení.

Jiné zápisy

Typ

Změna číslování parcel

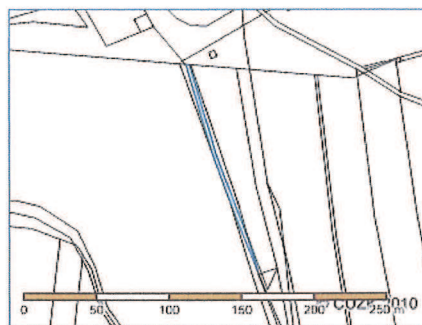
Zobrazené údaje mají informativní charakter.

Nemovitost je v územním obvodu, kde státní správu katastru nemovitostí ČR vykonává [Katastrální úřad pro Pardubický kraj, Katastrální pracoviště Pardubice](#)

Platnost k 15.03.2012 10:43:21

Informace o parcele

Parcelní číslo: 1235/4
Výměra [m²]: 353
Katastrální území: Lázně Bohdaneč 606171
Číslo LV: [10001](#)
Typ parcely: Parcela katastru nemovitostí
Mapový list: DKM
Určení výměry: Graficky nebo v digitalizované mapě
Způsob využití: neplodná půda
Druh pozemku: ostatní plocha



Zobrazení v grafickém prohlížeči

[Sousední parcely](#)

Vlastníci, jiní oprávnění

Vlastnické právo

Jméno/název	Adresa	Podíl
Město Lázně Bohdaneč	Masarykovo nám. 1, Lázně Bohdaneč, 533 41	

Způsob ochrany nemovitosti

Nejsou evidovány žádné způsoby ochrany.

Seznam BPEJ

Parcela nemá evidované BPEJ.

Omezení vlastnického práva

Nejsou evidována žádná omezení.

Jiné zápisy

Typ
Změna číslování parcel

Zobrazené údaje mají informativní charakter.

Nemovitost je v územním obvodu, kde státní správu katastru nemovitostí ČR vykonává [Katastrální úřad pro Pardubický kraj, Katastrální pracoviště Pardubice](#)

Platnost k 15.03.2012 10:43:21

Informace o parcele

Parcelní číslo: 1106/1
Výměra [m²]: 1530
Katastrální území: Lázně Bohdaneč 606171
Číslo LV: [10001](#)
Typ parcely: Parcela katastru nemovitostí
Mapový list: DKM
Určení výměry: Graficky nebo v digitalizované mapě
Způsob využití: ostatní komunikace
Druh pozemku: ostatní plocha



Zobrazení v grafickém prohlížeči

[Sousední parcely](#)

Vlastníci, jiní oprávnění

Vlastnické právo

Jméno/název	Adresa	Podíl
Město Lázně Bohdaneč	Masarykovo nám. 1, Lázně Bohdaneč, 533 41	

Způsob ochrany nemovitosti

Nejsou evidovány žádné způsoby ochrany.

Seznam BPEJ

Parcela nemá evidované BPEJ.

Omezení vlastnického práva

Nejsou evidována žádná omezení.

Jiné zápisy

Typ

Změna číslování parcel

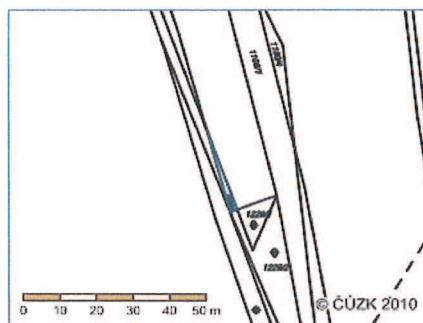
Zobrazené údaje mají informativní charakter.

Nemovitost je v územním obvodu, kde státní správu katastru nemovitostí ČR vykonává [Katastrální úřad pro Pardubický kraj, Katastrální pracoviště Pardubice](#)

Platnost k 15.03.2012 12:43:25

Informace o parcele

Parcelní číslo: 1230/2
Výměra [m²]: 25
Katastrální území: Lázně Bohdaneč 606171
Číslo LV: [10001](#)
Typ parcely: Parcela katastru nemovitostí
Mapový list: DKM
Určení výměry: Graficky nebo v digitalizované mapě
Druh pozemku: orná půda



[Zobrazení v grafickém prohlížeči](#)

[Sousední parcely](#)

Vlastníci, jiní oprávnění

Vlastnické právo

Jméno/název	Adresa	Podíl
Město Lázně Bohdaneč	Masarykovo nám. 1, Lázně Bohdaneč, 533 41	

Způsob ochrany nemovitosti

Název

zemědělský půdní fond

Seznam BPEJ

BPEJ Výměra

32110 25

Omezení vlastnického práva

Nejsou evidována žádná omezení.

Jiné zápisy

Typ

Změna číslování parcel

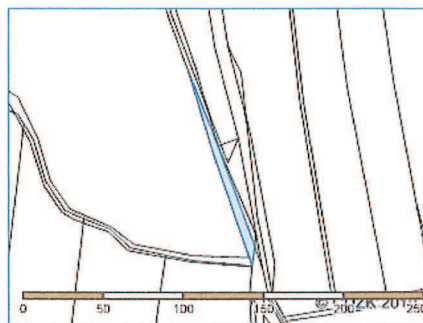
Zobrazené údaje mají informativní charakter.

Nemovitost je v územním obvodu, kde státní správu katastru nemovitostí ČR vykonává [Katastrální úřad pro Pardubický kraj, Katastrální pracoviště Pardubice](#)

Platnost k 15.03.2012 10:43:21

Informace o parcele

Parcelní číslo: 1235/2
Výměra [m²]: 477
Katastrální území: Lázně Bohdaneč 606171
Číslo LV: [473](#)
Typ parcely: Parcela katastru nemovitostí
Mapový list: DKM
Určení výměry: Graficky nebo v digitalizované mapě
Způsob využití: neplodná půda
Druh pozemku: ostatní plocha



Zobrazení v grafickém prohlížeči

[Sousední parcely](#)

Vlastníci, jiní oprávnění

Vlastnické právo

Jméno/název	Adresa	Podíl
Doláková Alena	Sametová 724/24, Liberec, Liberec VI-Rochlice, 460 06	1/3
Hložek Milan Mgr.	Studánecká 295, Stráž nad Nisou, 463 03	1/3
Hložková Ludmila	Jiskrova 1213/5, Liberec, Liberec I-Staré Město, 460 01	1/3

Způsob ochrany nemovitosti

Nejsou evidovány žádné způsoby ochrany.

Seznam BPEJ

Parcela nemá evidované BPEJ.

Omezení vlastnického práva

Nejsou evidována žádná omezení.

Jiné zápisy

Typ

Změna číslování parcel

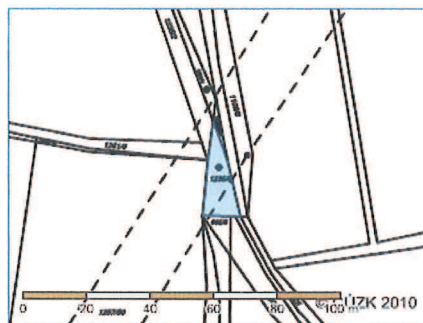
Zobrazené údaje mají informativní charakter.

Nemovitost je v územním obvodu, kde státní správu katastru nemovitostí ČR vykonává [Katastrální úřad pro Pardubický kraj, Katastrální pracoviště Pardubice](#)

Platnost k 15.03.2012 10:43:21

Informace o parcele

Parcelní číslo: 1235/5
Výměra [m²]: 201
Katastrální území: Lázně Bohdaneč 606171
Číslo LV: [10001](#)
Typ parcely: Parcela katastru nemovitostí
Mapový list: DKM
Určení výměry: Graficky nebo v digitalizované mapě
Způsob využití: neplodná půda
Druh pozemku: ostatní plocha



Zobrazení v grafickém prohlížeči

[Sousední parcely](#)

Vlastníci, jiní oprávnění

Vlastnické právo

Jméno/název	Adresa	Podíl
Město Lázně Bohdaneč	Masarykovo nám. 1, Lázně Bohdaneč, 533 41	

Způsob ochrany nemovitosti

Nejsou evidovány žádné způsoby ochrany.

Seznam BPEJ

Parcela nemá evidované BPEJ.

Omezení vlastnického práva

Nejsou evidována žádná omezení.

Jiné zápisy

Typ

Změna číslování parcel

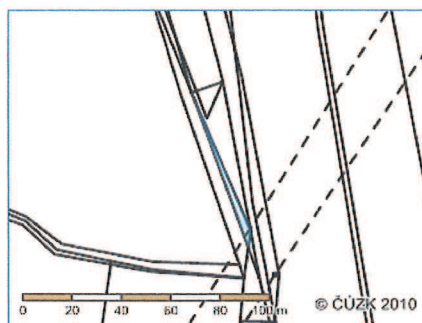
Zobrazené údaje mají informativní charakter.

Nemovitost je v územním obvodu, kde státní správu katastru nemovitostí ČR vykonává [Katastrální úřad pro Pardubický kraj, Katastrální pracoviště Pardubice](#)

Platnost k 15.03.2012 10:43:21

Informace o parcele

Parcelní číslo: 1229/4
Výměra [m²]: 110
Katastrální území: Lázně Bohdaneč 606171
Číslo LV: [473](#)
Typ parcely: Parcela katastru nemovitostí
Mapový list: DKM
Určení výměry: Graficky nebo v digitalizované mapě
Způsob využití: neplodná půda
Druh pozemku: ostatní plocha



[Zobrazení v grafickém prohlížeči](#)

[Sousední parcely](#)

Vlastníci, jiní oprávnění

Vlastnické právo

Jméno/název	Adresa	Podíl
Doláková Alena	Sametová 724/24, Liberec, Liberec VI-Rochlice, 460 06	1/3
Hložek Milan Mgr.	Studánecká 295, Stráž nad Nisou, 463 03	1/3
Hložková Ludmila	Jiskrova 1213/5, Liberec, Liberec I-Staré Město, 460 01	1/3

Způsob ochrany nemovitosti

Nejsou evidovány žádné způsoby ochrany.

Seznam BPEJ

Parcela nemá evidované BPEJ.

Omezení vlastnického práva

Nejsou evidována žádná omezení.

Jiné zápisy

Typ

Změna číslování parcel

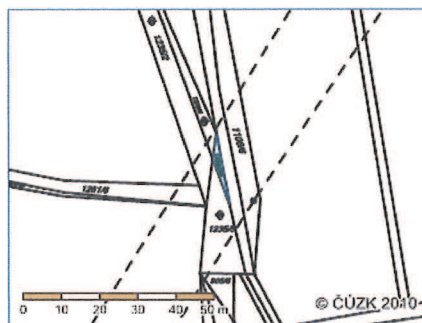
Zobrazené údaje mají informativní charakter.

Nemovitost je v územním obvodu, kde státní správu katastru nemovitostí ČR vykonává [Katastrální úřad pro Pardubický kraj, Katastrální pracoviště Pardubice](#)

Platnost k 15.03.2012 10:43:21

Informace o parcele

Parcelní číslo: 1229/3
Výměra [m²]: 22
Katastrální území: Lázně Bohdaneč 606171
Číslo LV: [10001](#)
Typ parcely: Parcela katastru nemovitostí
Mapový list: DKM
Určení výměry: Graficky nebo v digitalizované mapě
Způsob využití: neplodná půda
Druh pozemku: ostatní plocha



Zobrazení v grafickém prohlížeči

[Sousední parcely](#)

Vlastníci, jiní oprávnění

Vlastnické právo

Jméno/název	Adresa	Podíl
Město Lázně Bohdaneč	Masarykovo nám. 1, Lázně Bohdaneč, 533 41	

Způsob ochrany nemovitosti

Nejsou evidovány žádné způsoby ochrany.

Seznam BPEJ

Parcela nemá evidované BPEJ.

Omezení vlastnického práva

Nejsou evidována žádná omezení.

Jiné zápisy

Typ

Změna číslování parcel

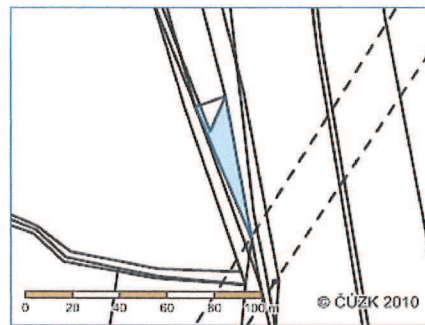
Zobrazené údaje mají informativní charakter.

Nemovitost je v územním obvodu, kde státní správu katastru nemovitostí ČR vykonává [Katastrální úřad pro Pardubický kraj, Katastrální pracoviště Pardubice](#)

Platnost k 15.03.2012 10:43:21

Informace o parcele

Parcelní číslo: 1229/2
Výměra [m²]: 345
Katastrální území: Lázně Bohdaneč 606171
Číslo LV: [10001](#)
Typ parcely: Parcela katastru nemovitostí
Mapový list: DKM
Určení výměry: Graficky nebo v digitalizované mapě
Způsob využití: neplodná půda
Druh pozemku: ostatní plocha



[Sousední parcely](#)

Vlastníci, jiní oprávnění

Vlastnické právo

Jméno/název	Adresa	Podíl
Město Lázně Bohdaneč	Masarykovo nám. 1, Lázně Bohdaneč, 533 41	

Způsob ochrany nemovitosti

Nejsou evidovány žádné způsoby ochrany.

Seznam BPEJ

Parcela nemá evidované BPEJ.

Omezení vlastnického práva

Nejsou evidována žádná omezení.

Jiné zápisy

Typ

Změna číslování parcel

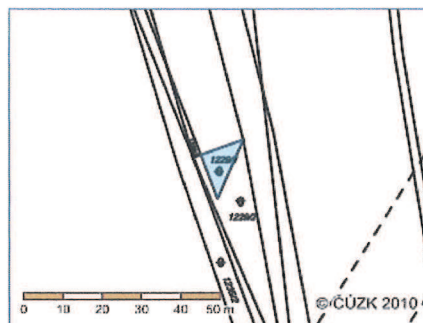
Zobrazené údaje mají informativní charakter.

Nemovitost je v územním obvodu, kde státní správu katastru nemovitostí ČR vykonává [Katastrální úřad pro Pardubický kraj, Katastrální pracoviště Pardubice](#)

Platnost k 15.03.2012 10:43:21

Informace o parcele

Parcelní číslo: 1229/1
Výměra [m²]: 69
Katastrální území: Lázně Bohdaneč 606171
Číslo LV: [731](#)
Typ parcely: Parcela katastru nemovitostí
Mapový list: DKM
Určení výměry: Graficky nebo v digitalizované mapě
Způsob využití: neplodná půda
Druh pozemku: ostatní plocha



[Zobrazení v grafickém prohlížeči](#)

[Sousední parcely](#)

Vlastníci, jiní oprávnění

Vlastnické právo

Jméno/název	Adresa	Podíl
Pemý Vítězslav	Lesní 203, Opatovice nad Labem, 533 45	

Způsob ochrany nemovitosti

Nejsou evidovány žádné způsoby ochrany.

Seznam BPEJ

Parcela nemá evidované BPEJ.

Omezení vlastnického práva

Nejsou evidována žádná omezení.

Jiné zápisy

Typ

Změna číslování parcel

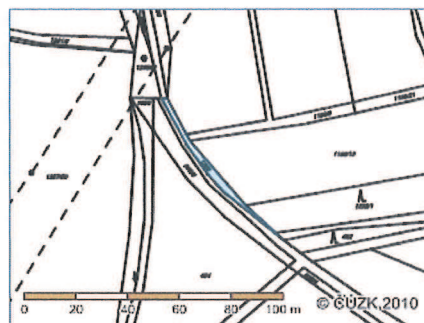
Zobrazené údaje mají informativní charakter.

Nemovitost je v územním obvodu, kde státní správu katastru nemovitostí ČR vykonává [Katastrální úřad pro Pardubický kraj, Katastrální pracoviště Pardubice](#)

Platnost k 15.03.2012 10:43:21

Informace o parcele

Parcelní číslo: 1225
Výměra [m²]: 137
Katastrální území: Lázně Bohdaneč 606171
Číslo LV: [10001](#)
Typ parcely: Parcela katastru nemovitostí
Mapový list: DKM
Určení výměry: Graficky nebo v digitalizované mapě
Způsob využití: ostatní komunikace
Druh pozemku: ostatní plocha



[Zobrazení v grafickém prohlížeči](#)

[Sousední parcely](#)

Vlastníci, jiní oprávnění

Vlastnické právo

Jméno/název	Adresa	Podíl
Město Lázně Bohdaneč	Masarykovo nám. 1, Lázně Bohdaneč, 533 41	

Způsob ochrany nemovitosti

Nejsou evidovány žádné způsoby ochrany.

Seznam BPEJ

Parcela nemá evidované BPEJ.

Omezení vlastnického práva

Nejsou evidována žádná omezení.

Jiné zápisy

Nejsou evidovány žádné jiné zápisy.

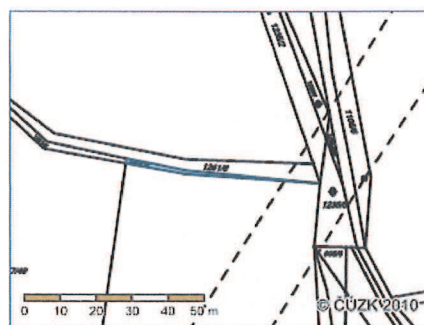
Zobrazené údaje mají informativní charakter.

Nemovitost je v územním obvodu, kde státní správu katastru nemovitostí ČR vykonává [Katastrální úřad pro Pardubický kraj, Katastrální pracoviště Pardubice](#)

Platnost k 15.03.2012 10:43:21

Informace o parcele

Parcelní číslo: 1261/10
Výměra [m²]: 38
Katastrální území: Lázně Bohdaneč 606171
Číslo LV: [731](#)
Typ parcely: Parcela katastru nemovitostí
Mapový list: DKM
Určení výměry: Graficky nebo v digitalizované mapě
Způsob využití: koryto vodního toku přirozené nebo upravené
Druh pozemku: vodní plocha



Zobrazení v grafickém prohlížeči

[Sousední parcely](#)

Vlastníci, jiní oprávnění

Vlastnické právo

Jméno/název	Adresa	Podíl
Pemý Vítězslav	Lesní 203, Opatovice nad Labem, 533 45	

Způsob ochrany nemovitosti

Nejsou evidovány žádné způsoby ochrany.

Seznam BPEJ

Parcela nemá evidované BPEJ.

Omezení vlastnického práva

Nejsou evidována žádná omezení.

Jiné zápisy

Typ

Změna číslování parcel

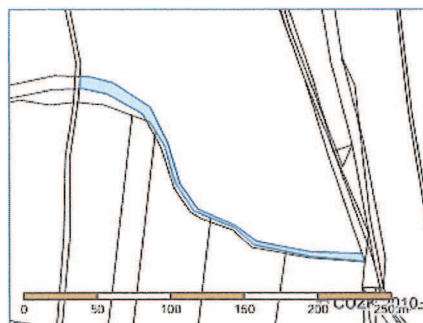
Zobrazené údaje mají informativní charakter.

Nemovitost je v územním obvodu, kde státní správu katastru nemovitostí ČR vykonává [Katastrální úřad pro Pardubický kraj, Katastrální pracoviště Pardubice](#)

Platnost k 15.03.2012 10:43:21

Informace o parcele

Parcelní číslo: 1261/6
Výměra [m²]: 1032
Katastrální území: Lázně Bohdaneč 606171
Číslo LV: 473
Typ parcely: Parcela katastru nemovitostí
Mapový list: DKM
Určení výměry: Graficky nebo v digitalizované mapě
Způsob využití: koryto vodního toku přirozené nebo upravené
Druh pozemku: vodní plocha



Zobrazení v grafickém prohlížeči

[Sousední parcely](#)

Vlastníci, jiní oprávnění

Vlastnické právo

Jméno/název	Adresa	Podíl
Doláková Alena	Sametová 724/24, Liberec, Liberec VI-Rochlice, 460 06	1/3
Hložek Milan Mgr.	Studánecká 295, Stráž nad Nisou, 463 03	1/3
Hložková Ludmila	Jiskrova 1213/5, Liberec, Liberec I-Staré Město, 460 01	1/3

Způsob ochrany nemovitosti

Nejsou evidovány žádné způsoby ochrany.

Seznam BPEJ

Parcela nemá evidované BPEJ.

Omezení vlastnického práva

Nejsou evidována žádná omezení.

Jiné zápisy

Typ

Změna číslování parcel

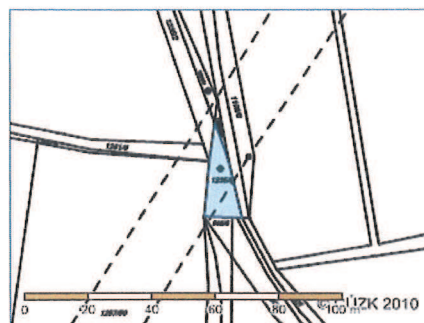
Zobrazené údaje mají informativní charakter.

Nemovitost je v územním obvodu, kde státní správu katastru nemovitostí ČR vykonává [Katastrální úřad pro Pardubický kraj, Katastrální pracoviště Pardubice](#)

Platnost k 15.03.2012 10:43:21

Informace o parcele

Parcelní číslo: 1235/5
Výměra [m²]: 201
Katastrální území: Lázně Bohdaneč 606171
Číslo LV: [10001](#)
Typ parcely: Parcela katastru nemovitostí
Mapový list: DKM
Určení výměry: Graficky nebo v digitalizované mapě
Způsob využití: neplodná půda
Druh pozemku: ostatní plocha



Zobrazení v grafickém prohlížeči

[Sousední parcely](#)

Vlastníci, jiní oprávnění

Vlastnické právo

Jméno/název	Adresa	Podíl
Město Lázně Bohdaneč	Masarykovo nám. 1, Lázně Bohdaneč, 533 41	

Způsob ochrany nemovitosti

Nejsou evidovány žádné způsoby ochrany.

Seznam BPEJ

Parcela nemá evidované BPEJ.

Omezení vlastnického práva

Nejsou evidována žádná omezení.

Jiné zápisy

Typ
 Změna číslování parcel

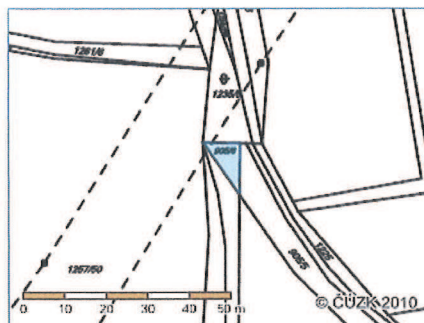
Zobrazené údaje mají informativní charakter.

Nemovitost je v územním obvodu, kde státní správu katastru nemovitostí ČR vykonává [Katastrální úřad pro Pardubický kraj, Katastrální pracoviště Pardubice](#)

Platnost k 15.03.2012 10:43:21

Informace o parcele

Parcelní číslo: 905/6
 Výměra [m²]: 56
 Katastrální území: Rybitví 743852
 Číslo LV: [10001](#)
 Typ parcely: Parcela katastru nemovitostí
 Mapový list: DKM
 Určení výměry: Graficky nebo v digitalizované mapě
 Způsob využití: ostatní komunikace
 Druh pozemku: ostatní plocha



Zobrazení v grafickém prohlížeči

[Sousední parcely](#)

Vlastníci, jiní oprávnění

Vlastnické právo

Jméno/název	Adresa	Podíl
Obec Rybitví	Školní 180, Rybitví, 533 54	

Způsob ochrany nemovitostí

Nejsou evidovány žádné způsoby ochrany.

Seznam BPEJ

Parcela nemá evidované BPEJ.

Omezení vlastnického práva

Nejsou evidována žádná omezení.

Jiné zápisy

Typ
Změna výměr obnovou operátu

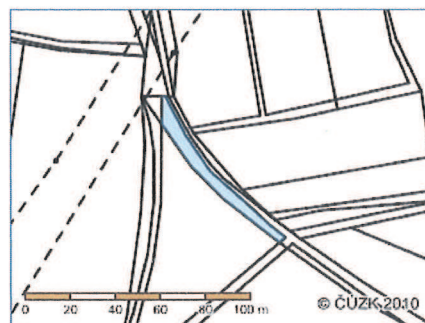
Zobrazené údaje mají informativní charakter.

Nemovitost je v územním obvodu, kde státní správu katastru nemovitostí ČR vykonává [Katastrální úřad pro Pardubický kraj, Katastrální pracoviště Pardubice](#)

Platnost k 15.03.2012 10:43:21

Informace o parcele

Parcelní číslo: 905/5
Výměra [m²]: 422
Katastrální území: Rybitví 743852
Číslo LV: [661](#)
Typ parcely: Parcela katastru nemovitostí
Mapový list: DKM
Určení výměry: Graficky nebo v digitalizované mapě
Způsob využití: ostatní komunikace
Druh pozemku: ostatní plocha



[Zobrazení v grafickém prohlížeči](#)

[Sousední parcely](#)

Vlastníci, jiní oprávnění

Vlastnické právo

Jméno/název	Adresa	Podíl
Buchalová Milena	Vilémova 791, Lázně Bohdaneč, 533 41	

Způsob ochrany nemovitosti

Nejsou evidovány žádné způsoby ochrany.

Seznam BPEJ

Parcela nemá evidované BPEJ.

Omezení vlastnického práva

Nejsou evidována žádná omezení.

Jiné zápisy

Typ

Změna číslování parcel

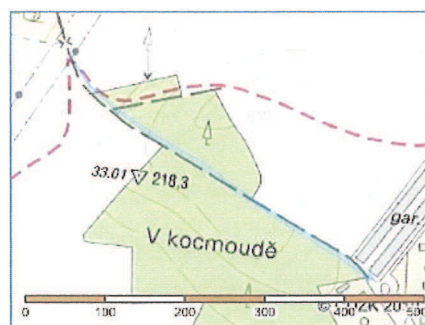
Zobrazené údaje mají informativní charakter.

Nemovitost je v územním obvodu, kde státní správu katastru nemovitostí ČR vykonává [Katastrální úřad pro Pardubický kraj, Katastrální pracoviště Pardubice](#)

Platnost k 15.03.2012 10:43:21

Informace o parcele

Parcelní číslo: 905/3
Výměra [m²]: 2542
Katastrální území: Rybitví 743852
Číslo LV: [10001](#)
Typ parcely: Parcela katastru nemovitostí
Mapový list: DKM
Určení výměry: Graficky nebo v digitalizované mapě
Způsob využití: ostatní komunikace
Druh pozemku: ostatní plocha



Zobrazení v grafickém prohlížeči

[Sousední parcely](#)

Vlastníci, jiní oprávnění

Vlastnické právo

Jméno/název	Adresa	Podíl
Obec Rybitví	Školní 180, Rybitví, 533 54	

Způsob ochrany nemovitosti

Nejsou evidovány žádné způsoby ochrany.

Seznam BPEJ

Parcela nemá evidované BPEJ.

Omezení vlastnického práva

Nejsou evidována žádná omezení.

Jiné zápisy

Typ
Změna výměr obnovou operátu

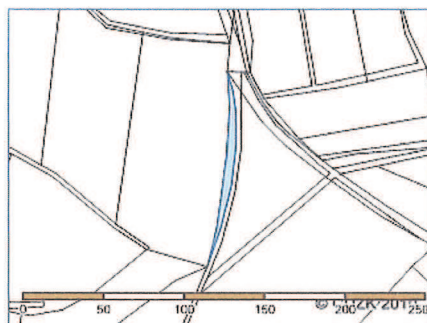
Zobrazené údaje mají informativní charakter.

Nemovitost je v územním obvodu, kde státní správu katastru nemovitostí ČR vykonává [Katastrální úřad pro Pardubický kraj, Katastrální pracoviště Pardubice](#)

Platnost k 15.03.2012 10:43:21

Informace o parcele

Parcelní číslo: 465
Výměra [m²]: 433
Katastrální území: Rybitví 743852
Číslo LV: [121](#)
Typ parcely: Parcela katastru nemovitostí
Mapový list: DKM
Určení výměry: Graficky nebo v digitalizované mapě
Druh pozemku: orná půda



[Zobrazení v grafickém prohlížeči](#)

[Sousední parcely](#)

Vlastníci, jiní oprávnění

Vlastnické právo

Jméno/název	Adresa	Podíl
Růžička Václav	Dašická 1760, Pardubice, Bílé Předměstí, 530 03	

Způsob ochrany nemovitosti

Název

zemědělský půdní fond

Seznam BPEJ

BPEJ Výměra

32110 433

Omezení vlastnického práva

Nejsou evidována žádná omezení.

Jiné zápisy

Nejsou evidovány žádné jiné zápisy.

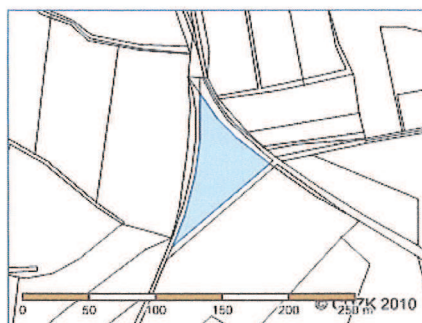
Zobrazené údaje mají informativní charakter.

Nemovitost je v územním obvodu, kde státní správu katastru nemovitostí ČR vykonává [Katastrální úřad pro Pardubický kraj, Katastrální pracoviště Pardubice](#)

Platnost k 15.03.2012 10:43:21

Informace o parcele

Parcelní číslo: 464
 Výměra [m²]: 2862
 Katastrální území: Rybitví 743852
 Číslo LV: [661](#)
 Typ parcely: Parcela katastru nemovitostí
 Mapový list: DKM
 Určení výměry: Graficky nebo v digitalizované mapě
 Druh pozemku: orná půda



Zobrazeno v grafickém prohlížeči

[Sousední parcely](#)

Vlastníci, jiní oprávnění

Vlastnické právo

Jméno/název	Adresa	Podíl
Buchalová Milena	Vilémova 791, Lázně Bohdaneč, 533 41	

Způsob ochrany nemovitosti

Název
zemědělský půdní fond

Seznam BPEJ

BPEJ	Výměra
32110	2862

Omezení vlastnického práva

Nejsou evidována žádná omezení.

Jiné zápisy

Typ
Změna číslování parcel

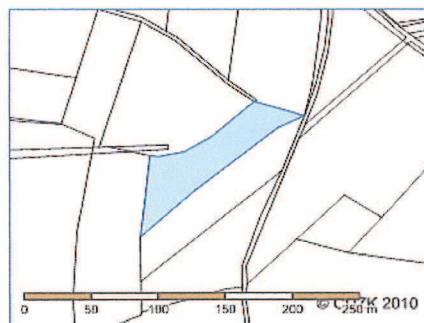
Zobrazené údaje mají informativní charakter.

Nemovitost je v územním obvodu, kde státní správu katastru nemovitostí ČR vykonává [Katastrální úřad pro Pardubický kraj, Katastrální pracoviště Pardubice](#)

Platnost k 15.03.2012 10:43:21

Informace o parcele

Parcelní číslo: 1257/37
Výměra [m²]: 3602
Katastrální území: Lázně Bohdaneč 606171
Číslo LV: 157
Typ parcely: Parcela katastru nemovitostí
Mapový list: DKM
Určení výměry: Graficky nebo v digitalizované mapě
Druh pozemku: orná půda



[Zobrazeno v grafickém prohlížeči](#)

[Sousední parcely](#)

Vlastníci, jiní oprávnění

Vlastnické právo

Jméno/název	Adresa	Podíl
Doskočil Josef	Pod Kasámy 436, Lázně Bohdaneč, 533 41	

Způsob ochrany nemovitosti

Název
zemědělský půdní fond

Seznam BPEJ

BPEJ	Výměra
32110	3602

Omezení vlastnického práva

Nejsou evidována žádná omezení.

Jiné zápisy

Typ
Změna číslování parcel

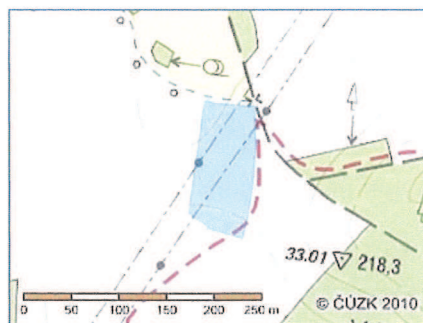
Zobrazené údaje mají informativní charakter.

Nemovitost je v územním obvodu, kde státní správu katastru nemovitostí ČR vykonává [Katastrální úřad pro Pardubický kraj, Katastrální pracoviště Pardubice](#)

Platnost k 15.03.2012 12:43:25

Informace o parcele

Parcelní číslo: 1257/50
Výměra [m²]: 7961
Katastrální území: Lázně Bohdaneč 606171
Číslo LV: [731](#)
Typ parcely: Parcela katastru nemovitostí
Mapový list: DKM
Určení výměry: Graficky nebo v digitalizované mapě
Druh pozemku: orná půda



Zobrazení v grafickém prohlížeči

[Sousední parcely](#)

Vlastníci, jiní oprávnění

Vlastnické právo

Jméno/název	Adresa	Podíl
Pemý Vítězslav	Lesní 203, Opatovice nad Labem, 533 45	

Způsob ochrany nemovitosti

Název

zemědělský půdní fond

Seznam BPEJ

BPEJ Výměra

32110 7961

Omezení vlastnického práva

Nejsou evidována žádná omezení.

Jiné zápisy

Typ

Změna číslování parcel

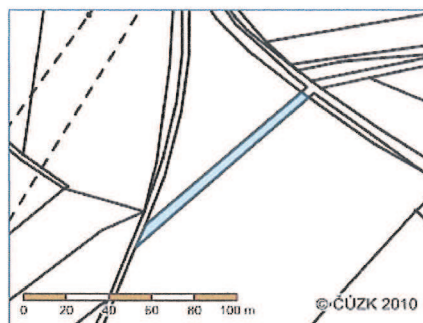
Zobrazené údaje mají informativní charakter.

Nemovitost je v územním obvodu, kde státní správu katastru nemovitostí ČR vykonává [Katastrální úřad pro Pardubický kraj, Katastrální pracoviště Pardubice](#)

Platnost k 15.03.2012 10:43:21

Informace o parcele

Parcelní číslo: 901
Výměra [m²]: 465
Katastrální území: Rybitví 743852
Číslo LV: [10001](#)
Typ parcely: Parcela katastru nemovitostí
Mapový list: DKM
Určení výměry: Graficky nebo v digitalizované mapě
Druh pozemku: orná půda



[Zobrazení v grafickém prohlížeči](#)

[Sousední parcely](#)

Vlastníci, jiní oprávnění

Vlastnické právo

Jméno/název	Adresa	Podíl
Obec Rybitví	Školní 180, Rybitví, 533 54	

Způsob ochrany nemovitosti

Název

zemědělský půdní fond

Seznam BPEJ

BPEJ Výměra

32110 465

Omezení vlastnického práva

Nejsou evidována žádná omezení.

Jiné zápisy

Typ

Změna výměr obnovou operátu

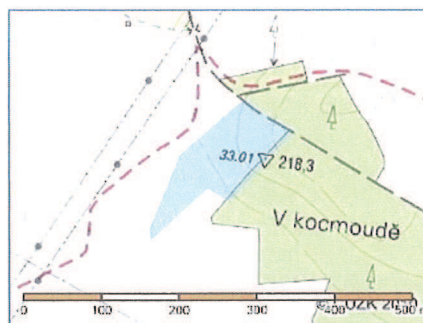
Zobrazené údaje mají informativní charakter.

Nemovitost je v územním obvodu, kde státní správu katastru nemovitostí ČR vykonává [Katastrální úřad pro Pardubický kraj, Katastrální pracoviště Pardubice](#)

Platnost k 15.03.2012 10:43:21

Informace o parcele

Parcelní číslo: 468/1
Výměra [m²]: 12306
Katastrální území: Rybitví 743852
Číslo LV: [661](#)
Typ parcely: Parcela katastru nemovitostí
Mapový list: DKM
Určení výměry: Graficky nebo v digitalizované mapě
Druh pozemku: orná půda



Zobrazení v grafickém prohlížeči

[Sousední parcely](#)

Vlastníci, jiní oprávnění

Vlastnické právo

Jméno/název	Adresa	Podíl
Buchalová Milena	Vilémova 791, Lázně Bohdaneč, 533 41	

Způsob ochrany nemovitosti

Název
 zemědělský půdní fond

Seznam BPEJ

BPEJ Výměra
 32110 12306

Omezení vlastnického práva

Nejsou evidována žádná omezení.

Jiné zápisy

Typ
 Změna číslování parcel

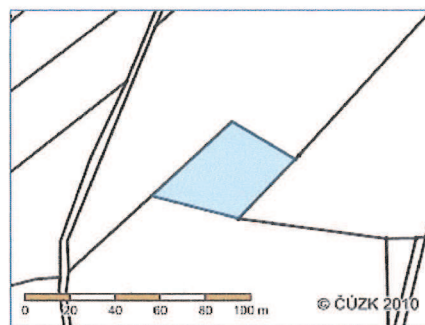
Zobrazené údaje mají informativní charakter.

Nemovitost je v územním obvodu, kde státní správu katastru nemovitostí ČR vykonává [Katastrální úřad pro Pardubický kraj, Katastrální pracoviště Pardubice](#)

Platnost k 15.03.2012 10:43:21

Informace o parcele

Parcelní číslo: 468/3
Výměra [m²]: 1402
Katastrální území: Rybitví 743852
Číslo LV: [661](#)
Typ parcely: Parcela katastru nemovitostí
Mapový list: DKM
Určení výměry: Graficky nebo v digitalizované mapě
Druh pozemku: orná půda



[Zobrazení v grafickém prohlížeči](#)

[Sousední parcely](#)

Vlastníci, jiní oprávnění

Vlastnické právo

Jméno/název	Adresa	Podíl
Buchalová Milena	Vilémova 791, Lázně Bohdaneč, 533 41	

Způsob ochrany nemovitosti

Název
 zemědělský půdní fond

Seznam BPEJ

BPEJ Výměra
 32110 1402

Omezení vlastnického práva

Nejsou evidována žádná omezení.

Jiné zápisy

Typ
 Změna číslování parcel

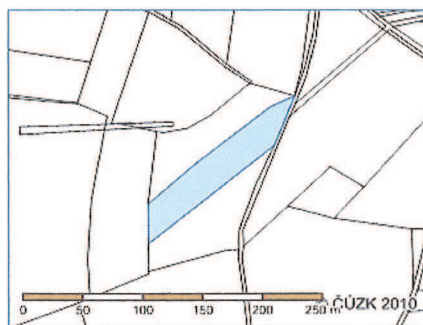
Zobrazené údaje mají informativní charakter.

Nemovitost je v územním obvodu, kde státní správu katastru nemovitostí ČR vykonává [Katastrální úřad pro Pardubický kraj, Katastrální pracoviště Pardubice](#)

Platnost k 15.03.2012 10:43:21

Informace o parcele

Parcelní číslo: 466
Výměra [m²]: 4013
Katastrální území: Rybitví 743852
Číslo LV: [1077](#)
Typ parcely: Parcela katastru nemovitostí
Mapový list: DKM
Určení výměry: Graficky nebo v digitalizované mapě
Druh pozemku: orná půda



[Zobrazení v grafickém prohlížeči](#)

[Sousední parcely](#)

Vlastníci, jiní oprávnění

Vlastnické právo

Jméno/název	Adresa	Podíl
Sejpková Jaroslava	Staré Hradiště 181, 533 52	

Způsob ochrany nemovitosti

Název

zemědělský půdní fond

Seznam BPEJ

BPEJ Výměra

32110 4013

Omezení vlastnického práva

Nejsou evidována žádná omezení.

Jiné zápisy

Nejsou evidovány žádné jiné zápisy.

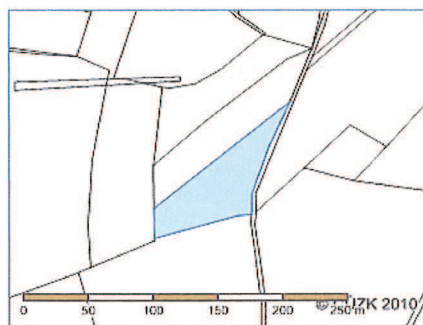
Zobrazené údaje mají informativní charakter.

Nemovitost je v územním obvodu, kde státní správu katastru nemovitostí ČR vykonává [Katastrální úřad pro Pardubický kraj, Katastrální pracoviště Pardubice](#)

Platnost k 15.03.2012 10:43:21

Informace o parcele

Parcelní číslo: 467
 Výměra [m²]: 3893
 Katastrální území: Rybítví 743852
 Číslo LV: [221](#)
 Typ parcely: Parcela katastru nemovitostí
 Mapový list: DKM
 Určení výměry: Graficky nebo v digitalizované mapě
 Druh pozemku: omá půda



[Zobrazení v grafickém prohlížeči](#)

[Sousední parcely](#)

Vlastníci, jiní oprávnění

Vlastnické právo

Jméno/název	Adresa	Podíl
Bažantová Barbora	Černá u Bohdanče 11, 533 41	

Způsob ochrany nemovitosti

Název
zemědělský půdní fond

Seznam BPEJ

BPEJ Výměra
32110 3893

Omezení vlastnického práva

Nejsou evidována žádná omezení.

Jiné zápisy

Typ
Změna výměr obnovou operátu

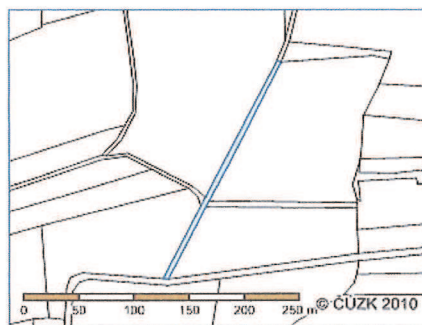
Zobrazené údaje mají informativní charakter.

Nemovitost je v územním obvodu, kde státní správu katastru nemovitostí ČR vykonává [Katastrální úřad pro Pardubický kraj, Katastrální pracoviště Pardubice](#)

Platnost k 15.03.2012 10:43:21

Informace o parcele

Parcelní číslo: 505/2
 Výměra [m²]: 1002
 Katastrální území: Rybitví 743852
 Číslo LV: [10002](#)
 Typ parcely: Parcela katastru nemovitostí
 Mapový list: DKM
 Určení výměry: Graficky nebo v digitalizované mapě
 Druh pozemku: omá půda



[Zobrazení v grafickém prohlížeči](#)

[Sousední parcely](#)

Vlastníci, jiní oprávnění

Vlastnické právo		
Jméno/název	Adresa	Podíl
Česká republika		
Správa nemovitostí ve vlastnictví státu		
Jméno/název	Adresa	Podíl
Pozemkový fond České republiky	Husinecká 1024/11a, Praha, Žižkov, 130 00	

Způsob ochrany nemovitosti

Název
zemědělský půdní fond

Seznam BPEJ

BPEJ	Výměra
32110	1002

Omezení vlastnického práva

Nejsou evidována žádná omezení.

Jiné zápisy

Typ
Změna výměr obnovou operátu

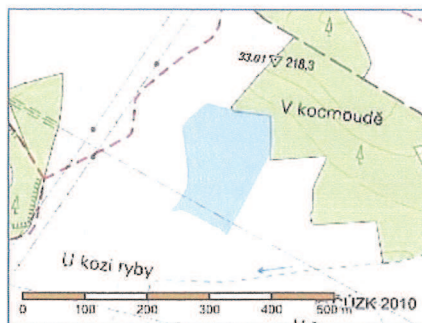
Zobrazené údaje mají informativní charakter.

Nemovitost je v územním obvodu, kde státní správu katastru nemovitostí ČR vykonává [Katastrální úřad pro Pardubický kraj, Katastrální pracoviště Pardubice](#)

Platnost k 15.03.2012 10:43:21

Informace o parcele

Parcelní číslo: 469/1
 Výměra [m²]: 21557
 Katastrální území: Rybítiví 743852
 Číslo LV: [339](#)
 Typ parcely: Parcela katastru nemovitostí
 Mapový list: DKM
 Určení výměry: Graficky nebo v digitalizované mapě
 Druh pozemku: orná půda



Zobrazení v grafickém prohlížeči

[Sousední parcely](#)

Vlastníci, jiní oprávnění

Vlastnické právo		
Jméno/název	Adresa	Podíl
Adamus Jiří	Kubínova 385/50, Ostrava, Heřmanice, 713 00	1/4
Bordovská Jindra	Plechanova 217/6, Ostrava, Hrušov, 711 00	1/4
Kosovcová Vladimíra JUDr.	Na Výsluní 1015, Rudná, 252 19	3/8
Tykvanová Libuše	Vyšší 1473/3, Praha 4, Nusle, 140 00	1/8

Způsob ochrany nemovitosti

Název zemědělský půdní fond

Seznam BPEJ

BPEJ	Výměra
32110	21557

Omezení vlastnického práva

Nejsou evidována žádná omezení.

Jiné zápisy

Typ Změna výměr obnovou operátu Změna číslování parcel
--

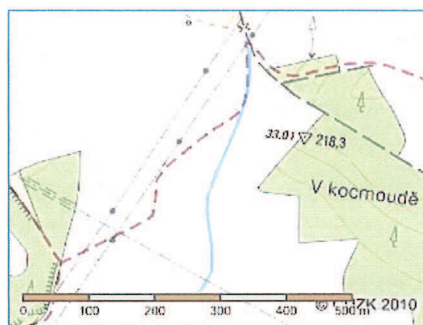
Zobrazené údaje mají informativní charakter.

Nemovitost je v územním obvodu, kde státní správu katastru nemovitostí ČR vykonává [Katastrální úřad pro Pardubický kraj, Katastrální pracoviště Pardubice](#)

Platnost k 15.03.2012 12:43:25

Informace o parcele

Parcelní číslo: 900
Výměra [m²]: 1319
Katastrální území: Rybitví 743852
Číslo LV: [10001](#)
Typ parcely: Parcela katastru nemovitostí
Mapový list: DKM
Určení výměry: Graficky nebo v digitalizované mapě
Druh pozemku: orná půda



[Sousední parcely](#)

Vlastníci, jiní oprávnění

Vlastnické právo		
Jméno/název	Adresa	Podíl
Obec Rybitví	Školní 180, Rybitví, 533 54	

Způsob ochrany nemovitosti

Název
zemědělský půdní fond

Seznam BPEJ

BPEJ	Výměra
32110	1319

Omezení vlastnického práva

Nejsou evidována žádná omezení.

Jiné zápisy

Typ
Změna výměr obnovou operátu

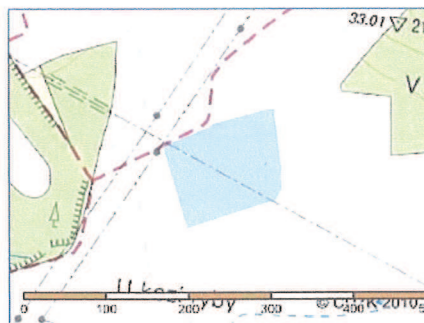
Zobrazené údaje mají informativní charakter.

Nemovitost je v územním obvodu, kde státní správu katastru nemovitostí ČR vykonává [Katastrální úřad pro Pardubický kraj, Katastrální pracoviště Pardubice](#)

Platnost k 15.03.2012 10:43:21

Informace o parcele

Parcelní číslo: 526
 Výměra [m²]: 13902
 Katastrální území: Rybitví 743852
 Číslo LV: 153
 Typ parcely: Parcela katastru nemovitostí
 Mapový list: DKM
 Určení výměry: Graficky nebo v digitalizované mapě
 Druh pozemku: orná půda



Zobrazení v grafickém prohlížeči

[Sousední parcely](#)

Vlastníci, jiní oprávnění

Vlastnické právo

Jméno/název	Adresa	Podíl
Novák Bohuslav	A. Dvořáka 483, Lázně Bohdaneč, 533 41	

Způsob ochrany nemovitosti

Název
zemědělský půdní fond

Seznam BPEJ

BPEJ Výměra
32110 13902

Omezení vlastnického práva

Nejsou evidována žádná omezení.

Jiné zápisy

Typ
Změna výměr obnovou operátu

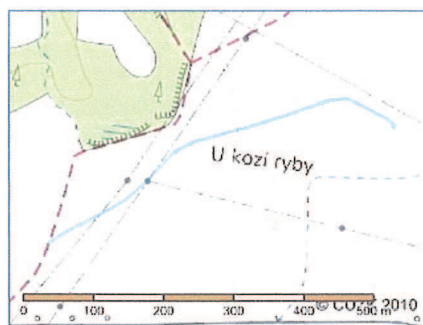
Zobrazené údaje mají informativní charakter.

Nemovitost je v územním obvodu, kde státní správu katastru nemovitostí ČR vykonává [Katastrální úřad pro Pardubický kraj, Katastrální pracoviště Pardubice](#)

Platnost k 15.03.2012 10:43:21

Informace o parcele

Parcelní číslo: 898/1
 Výměra [m²]: 1857
 Katastrální území: Rybitví 743852
 Číslo LV: 10001
 Typ parcely: Parcela katastru nemovitostí
 Mapový list: DKM
 Určení výměry: Graficky nebo v digitalizované mapě
 Druh pozemku: orná půda



Zobrazení v grafickém prohlížeči

[Sousední parcely](#)

Vlastníci, jiní oprávnění

Vlastnické právo		
Jméno/název	Adresa	Podíl
Obec Rybitví	Školní 180, Rybitví, 533 54	

Způsob ochrany nemovitosti

Název
zemědělský půdní fond

Seznam BPEJ

BPEJ	Výměra
32110	1857

Omezení vlastnického práva

Typ
Předkupní právo podle § 101 zákona č. 183/2006 Sb.

Jiné zápisy

Typ
Změna výměr obnovou operátu

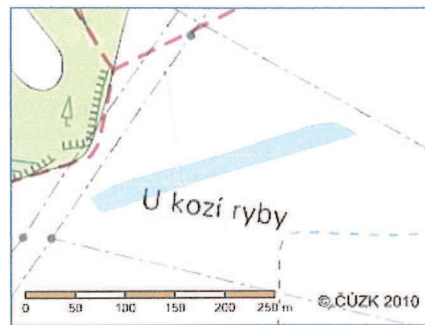
Zobrazené údaje mají informativní charakter.

Nemovitost je v územním obvodu, kde státní správu katastru nemovitostí ČR vykonává [Katastrální úřad pro Pardubický kraj, Katastrální pracoviště Pardubice](#)

Platnost k 15.03.2012 10:43:21

Informace o parcele

Parcelní číslo: 521
 Výměra [m²]: 5262
 Katastrální území: Rybitví 743852
 Číslo LV: [18](#)
 Typ parcely: Parcela katastru nemovitostí
 Mapový list: DKM
 Určení výměry: Graficky nebo v digitalizované mapě
 Druh pozemku: orná půda



[Zobrazení v grafickém prohlížeči](#)

[Sousední parcely](#)

Vlastníci, jiní oprávnění

Vlastnické právo

Jméno/název	Adresa	Podíl
Říhová Hana	Jiráskova 246, Rybitví, 533 54	

Způsob ochrany nemovitosti

Název
zemědělský půdní fond

Seznam BPEJ

BPEJ Výměra
32110 5262

Omezení vlastnického práva

Typ
Předkupní právo podle § 101 zákona č. 183/2006 Sb.

Jiné zápisy

Typ
Změna výměr obnovou operátu

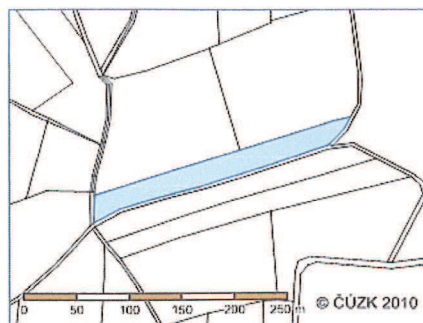
Zobrazené údaje mají informativní charakter.

Nemovitost je v územním obvodu, kde státní správu katastru nemovitostí ČR vykonává [Katastrální úřad pro Pardubický kraj, Katastrální pracoviště Pardubice](#)

Platnost k 15.03.2012 10:43:21

Informace o parcele

Parcelní číslo: 531
Výměra [m²]: 5282
Katastrální území: Rybitví 743852
Číslo LV: [70](#)
Typ parcely: Parcela katastru nemovitostí
Mapový list: DKM
Určení výměry: Graficky nebo v digitalizované mapě
Druh pozemku: omá půda



[Zobrazení v grafickém prohlížeči](#)

[Sousední parcely](#)

Vlastníci, jiní oprávnění

Vlastnické právo

Jméno/název	Adresa	Podíl
SJM Bayer Jaroslav a Bayerová Jaroslava		1/2
<i>Bayer Jaroslav</i>	Černá u Bohdanče 12, 533 41	
<i>Bayerová Jaroslava</i>	Černá u Bohdanče 12, 533 41	
Bayerová Jaroslava	Černá u Bohdanče 12, 533 41	1/2

Způsob ochrany nemovitosti

Název

zemědělský půdní fond

Seznam BPEJ

BPEJ Výměra

32110 5282

Omezení vlastnického práva

Typ

Předkupní právo podle § 101 zákona č. 183/2006 Sb.

Jiné zápisy

Typ

Změna výměr obnovou operátu

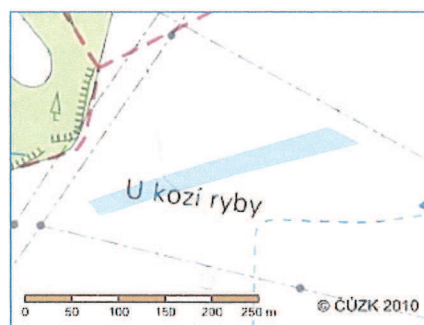
Zobrazené údaje mají informativní charakter.

Nemovitost je v územním obvodu, kde státní správu katastru nemovitostí ČR vykonává [Katastrální úřad pro Pardubický kraj, Katastrální pracoviště Pardubice](#)

Platnost k 15.03.2012 10:43:21

Informace o parcele

Parcelní číslo: 520
Výměra [m²]: 5793
Katastrální území: Rybitví 743852
Číslo LV: 417
Typ parcely: Parcela katastru nemovitostí
Mapový list: DKM
Určení výměry: Graficky nebo v digitalizované mapě
Druh pozemku: omá půda



Zobrazení v grafickém prohlížeči

[Sousední parcely](#)

Vlastníci, jiní oprávnění

Vlastnické právo

Jméno/název	Adresa	Podíl
Dulínek Leoš	Rybova 1899/6, Hradec Králové, Nový Hradec Králové, 500 08	

Způsob ochrany nemovitosti

Název

zemědělský půdní fond

Seznam BPEJ

BPEJ Výměra

32110 5793

Omezení vlastnického práva

Typ

Předkupní právo podle § 101 zákona č. 183/2006 Sb.

Jiné zápisy

Nejsou evidovány žádné jiné zápisy.

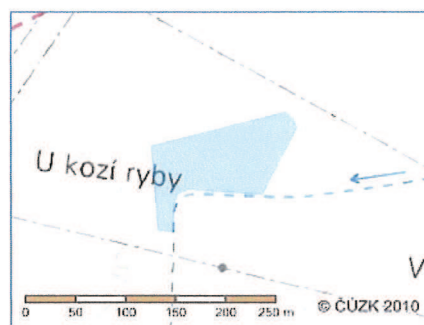
Zobrazené údaje mají informativní charakter.

Nemovitost je v územním obvodu, kde státní správu katastru nemovitostí ČR vykonává [Katastrální úřad pro Pardubický kraj, Katastrální pracoviště Pardubice](#)

Platnost k 15.03.2012 12:43:25

Informace o parcele

Parcelní číslo: 507
Výměra [m²]: 8801
Katastrální území: Rybitví 743852
Číslo LV: [339](#)
Typ parcely: Parcela katastru nemovitostí
Mapový list: DKM
Určení výměry: Graficky nebo v digitalizované mapě
Druh pozemku: orná půda



Zobrazení v grafickém prohlížeči

[Sousední parcely](#)

Vlastníci, jiní oprávnění

Vlastnické právo		
Jméno/název	Adresa	Podíl
Adamus Jiří	Kubínova 385/50, Ostrava, Heřmanice, 713 00	1/4
Bordovská Jindra	Plechanova 217/6, Ostrava, Hrušov, 711 00	1/4
Kosovcová Vladimíra JUDr.	Na Výsluní 1015, Rudná, 252 19	3/8
Tykvanová Libuše	Vyšší 1473/3, Praha 4, Nusle, 140 00	1/8

Způsob ochrany nemovitosti

Název
zemědělský půdní fond

Seznam BPEJ

BPEJ	Výměra
32110	8801

Omezení vlastnického práva

Nejsou evidována žádná omezení.

Jiné zápisy

Typ
Změna výměr obnovou operátu
Změna číslování parcel

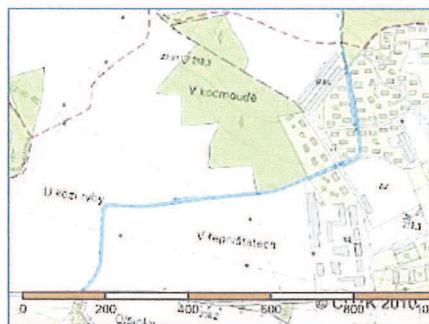
Zobrazené údaje mají informativní charakter.

Nemovitost je v územním obvodu, kde státní správu katastru nemovitostí ČR vykonává [Katastrální úřad pro Pardubický kraj, Katastrální pracoviště Pardubice](#)

Platnost k 15.03.2012 10:43:21

Informace o parcele

Parcelní číslo: 494
 Výměra [m²]: 6983
 Katastrální území: Rybitví 743852
 Číslo LV: [10001](#)
 Typ parcely: Parcela katastru nemovitostí
 Mapový list: DKM
 Určení výměry: Graficky nebo v digitalizované mapě
 Způsob využití: koryto vodního toku přirozené nebo upravené
 Druh pozemku: vodní plocha



[Zobrazení v grafickém prohlížeči](#)

[Sousední parcely](#)

Vlastníci, jiní oprávnění

Vlastnické právo		
Jméno/název	Adresa	Podíl
Obec Rybitví	Školní 180, Rybitví, 533 54	

Způsob ochrany nemovitosti

Nejsou evidovány žádné způsoby ochrany.

Seznam BPEJ

Parcela nemá evidované BPEJ.

Omezení vlastnického práva

Typ
 Předkupní právo podle § 101 zákona č. 183/2006 Sb.

Jiné zápisy

Nejsou evidovány žádné jiné zápisy.

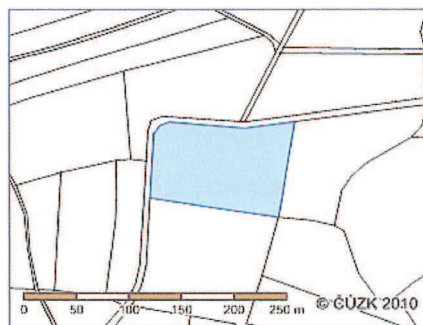
Zobrazené údaje mají informativní charakter.

Nemovitost je v územním obvodu, kde státní správu katastru nemovitostí ČR vykonává [Katastrální úřad pro Pardubický kraj, Katastrální pracoviště Pardubice](#)

Platnost k 15.03.2012 10:43:21

Informace o parcele

Parcelní číslo: 503/1
Výměra [m²]: 10204
Katastrální území: Rybitví 743852
Číslo LV: [225](#)
Typ parcely: Parcela katastru nemovitostí
Mapový list: DKM
Určení výměry: Graficky nebo v digitalizované mapě
Druh pozemku: orná půda



[Zobrazení v grafickém prohlížeči](#)

[Sousední parcely](#)

Vlastníci, jiní oprávnění

Vlastnické právo

Jméno/název	Adresa	Podíl
Labošová Libuše	Černá u Bohdanče 8, 533 41	

Způsob ochrany nemovitosti

Název
 zemědělský půdní fond

Seznam BPEJ

BPEJ	Výměra
32110	10204

Omezení vlastnického práva

Typ
 Předkupní právo podle § 101 zákona č. 183/2006 Sb.

Jiné zápisy

Typ
 Změna výměr obnovou operátu

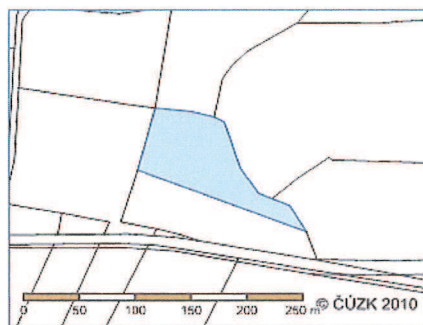
Zobrazené údaje mají informativní charakter.

Nemovitost je v územním obvodu, kde státní správu katastru nemovitostí ČR vykonává [Katastrální úřad pro Pardubický kraj, Katastrální pracoviště Pardubice](#)

Platnost k 15.03.2012 10:43:21

Informace o parcele

Parcelní číslo: 489
Výměra [m²]: 6628
Katastrální území: Rybitví 743852
Číslo LV: [210](#)
Typ parcely: Parcela katastru nemovitostí
Mapový list: DKM
Určení výměry: Graficky nebo v digitalizované mapě
Druh pozemku: orná půda



[Zobrazení v grafickém prohlížeči](#)

[Sousední parcely](#)

Vlastníci, jiní oprávnění

Vlastnické právo

Jméno/název	Adresa	Podíl
Havránková Vlasta	Studentská 1360, Přelouč, 535 01	

Způsob ochrany nemovitosti

Název

zemědělský půdní fond

Seznam BPEJ

BPEJ Výměra

32110 6628

Omezení vlastnického práva

Typ

Předkupní právo podle § 101 zákona č. 183/2006 Sb.

Jiné zápisy

Typ

Změna výměr obnovou operátu

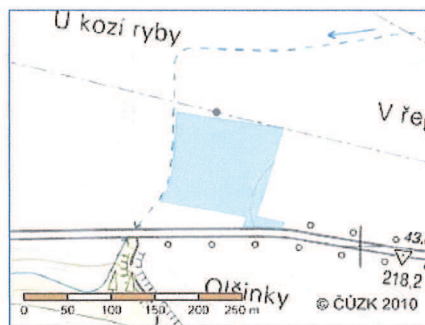
Zobrazené údaje mají informativní charakter.

Nemovitost je v územním obvodu, kde státní správu katastru nemovitostí ČR vykonává [Katastrální úřad pro Pardubický kraj, Katastrální pracoviště Pardubice](#)

Platnost k 15.03.2012 10:43:21

Informace o parcele

Parcelní číslo: 496
 Výměra [m²]: 12480
 Katastrální území: Rybitví 743852
 Číslo LV: 219
 Typ parcely: Parcela katastru nemovitostí
 Mapový list: DKM
 Určení výměry: Graficky nebo v digitalizované mapě
 Druh pozemku: orná půda



Zobrazení v grafickém prohlížeči

[Sousední parcely](#)

Vlastníci, jiní oprávnění

Vlastnické právo		
Jméno/název	Adresa	Podíl
Kocek Jiří	Kostnická 603, Pardubice, Svítkov, 530 06	1/2
Kocková Venuše	Kostnická 603, Pardubice, Svítkov, 530 06	1/2

Způsob ochrany nemovitosti

Název	zemědělský půdní fond
-------	-----------------------

Seznam BPEJ

BPEJ	Výměra
32110	12480

Omezení vlastnického práva

Typ	Předkupní právo podle § 101 zákona č. 183/2006 Sb.
-----	--

Jiné zápisy

Typ	Změna výměr obnovou operátu Změna číslování parcel
-----	---

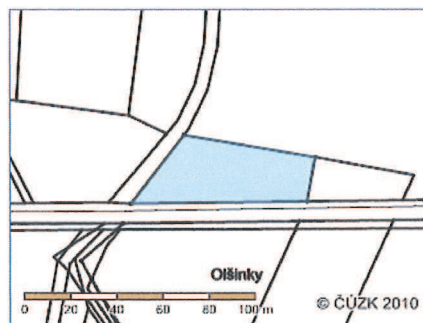
Zobrazené údaje mají informativní charakter.

Nemovitost je v územním obvodu, kde státní správu katastru nemovitostí ČR vykonává [Katastrální úřad pro Pardubický kraj, Katastrální pracoviště Pardubice](#)

Platnost k 15.03.2012 12:43:25

Informace o parcele

Parcelní číslo: 493
Výměra [m²]: 1702
Katastrální území: Rybitví 743852
Číslo LV: [223](#)
Typ parcely: Parcela katastru nemovitostí
Mapový list: DKM
Určení výměry: Ze souřadnic v S-JTSK
Druh pozemku: orná půda



[Zobrazení v grafickém prohlížeči](#)

[Sousední parcely](#)

Vlastníci, jiní oprávnění

Vlastnické právo

Jméno/název	Adresa	Podíl
PROAGRO, s.r.o.	Chelčického 614, Pardubice, Rosice, 533 51	

Způsob ochrany nemovitosti

Název

zemědělský půdní fond

Seznam BPEJ

BPEJ	Výměra
32110	1702

Omezení vlastnického práva

Typ

Předkupní právo podle § 101 zákona č. 183/2006 Sb.

Jiné zápisy

Typ

Změna výměr obnovou operátu

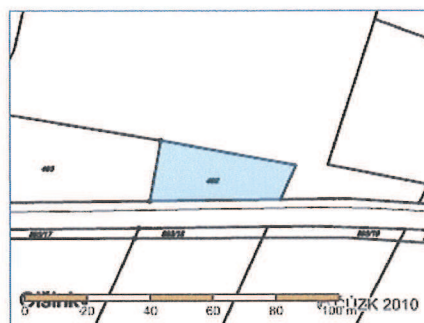
Zobrazené údaje mají informativní charakter.

Nemovitost je v územním obvodu, kde státní správu katastru nemovitostí ČR vykonává [Katastrální úřad pro Pardubický kraj, Katastrální pracoviště Pardubice](#)

Platnost k 15.03.2012 10:43:21

Informace o parcele

Parcelní číslo: 492
Výměra [m²]: 660
Katastrální území: Rybitví 743852
Číslo LV: [128](#)
Typ parcely: Parcela katastru nemovitostí
Mapový list: DKM
Určení výměry: Graficky nebo v digitalizované mapě
Druh pozemku: orná půda



[Zobrazení v grafickém prohlížeči](#)

[Sousední parcely](#)

Vlastníci, jiní oprávnění

Vlastnické právo

Jméno/název	Adresa	Podíl
Matoušková Ilona Ing.	Mírová 693, Mnichovo Hradiště, 295 01	

Způsob ochrany nemovitosti

Název
 zemědělský půdní fond

Seznam BPEJ

BPEJ Výměra
 32110 660

Omezení vlastnického práva

Typ
 Předkupní právo podle § 101 zákona č. 183/2006 Sb.

Jiné zápisy

Typ
 Změna výměr obnovou operátu
 Změna číslování parcel

Zobrazené údaje mají informativní charakter.

Nemovitost je v územním obvodu, kde státní správu katastru nemovitostí ČR vykonává [Katastrální úřad pro Pardubický kraj, Katastrální pracoviště Pardubice](#)

Platnost k 15.03.2012 10:43:21

C 2.2 Trasa „B“

Informace o parcele

Parcelní číslo: 1144/13
Výměra [m²]: 1382
Katastrální území: Lázně Bohdaneč 606171
Číslo LV: [10001](#)
Typ parcely: Parcela katastru nemovitostí
Mapový list: DKM
Určení výměry: Graficky nebo v digitalizované mapě
Způsob využití: ostatní komunikace
Druh pozemku: ostatní plocha



[Zobrazení v grafickém prohlížeči](#)

[Sousední parcely](#)

Vlastníci, jiní oprávnění

Vlastnické právo		
Jméno/název	Adresa	Podíl
Město Lázně Bohdaneč	Masarykovo nám. 1, Lázně Bohdaneč, 533 41	

Způsob ochrany nemovitosti

Nejsou evidovány žádné způsoby ochrany.

Seznam BPEJ

Parcela nemá evidované BPEJ.

Omezení vlastnického práva

Nejsou evidována žádná omezení.

Jiné zápisy

Typ
Změna výměr obnovou operátu

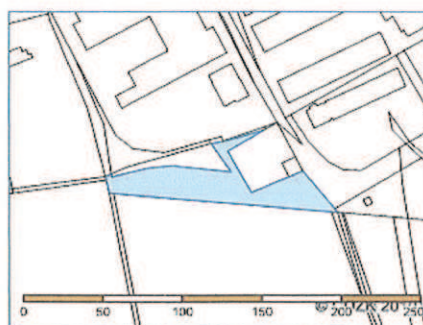
Zobrazené údaje mají informativní charakter.

Nemovitost je v územním obvodu, kde státní správu katastru nemovitostí ČR vykonává [Katastrální úřad pro Pardubický kraj, Katastrální pracoviště Pardubice](#)

Platnost k 15.03.2012 12:43:25

Informace o parcele

Parcelní číslo: 781/10
Výměra [m²]: 2631
Katastrální území: Lázně Bohdaneč 606171
Číslo LV: [10001](#)
Typ parcely: Parcela katastru nemovitostí
Mapový list: DKM
Určení výměry: Ze souřadnic v S-JTSK
Způsob využití: jiná plocha
Druh pozemku: ostatní plocha



Zobrazení v grafickém prohlížeči

[Sousední parcely](#)

Vlastníci, jiní oprávnění

Vlastnické právo

Jméno/název	Adresa	Podíl
Město Lázně Bohdaneč	Masarykovo nám. 1, Lázně Bohdaneč, 533 41	

Způsob ochrany nemovitosti

Nejsou evidovány žádné způsoby ochrany.

Seznam BPEJ

Parcela nemá evidované BPEJ.

Omezení vlastnického práva

Nejsou evidována žádná omezení.

Jiné zápisy

Typ
 Změna výměr obnovou operátu

Zobrazené údaje mají informativní charakter.

Nemovitost je v územním obvodu, kde státní správu katastru nemovitostí ČR vykonává [Katastrální úřad pro Pardubický kraj, Katastrální pracoviště Pardubice](#)

Platnost k 15.03.2012 12:43:25

Informace o parcele

Parcelní číslo: 1144/3
Výměra [m²]: 717
Katastrální území: Lázně Bohdaneč 606171
Číslo LV: [10001](#)
Typ parcely: Parcela katastru nemovitostí
Mapový list: DKM
Určení výměry: Ze souřadnic v S-JTSK
Způsob využití: jiná plocha
Druh pozemku: ostatní plocha



[Zobrazení v grafickém prohlížeči](#)

[Sousední parcely](#)

Vlastníci, jiní oprávnění

Vlastnické právo

Jméno/název	Adresa	Podíl
Město Lázně Bohdaneč	Masarykovo nám. 1, Lázně Bohdaneč, 533 41	

Způsob ochrany nemovitosti

Nejsou evidovány žádné způsoby ochrany.

Seznam BPEJ

Parcela nemá evidované BPEJ.

Omezení vlastnického práva

Nejsou evidována žádná omezení.

Jiné zápisy

Nejsou evidovány žádné jiné zápisy.

Zobrazené údaje mají informativní charakter.

Nemovitost je v územním obvodu, kde státní správu katastru nemovitostí ČR vykonává [Katastrální úřad pro Pardubický kraj, Katastrální pracoviště Pardubice](#)

Platnost k 15.03.2012 12:43:25

Informace o parcele

Parcelní číslo: 1235/1
 Výměra [m²]: 116
 Katastrální území: Lázně Bohdaneč 606171
 Číslo LV: [473](#)
 Typ parcely: Parcela katastru nemovitostí
 Mapový list: DKM
 Určení výměry: Graficky nebo v digitalizované mapě
 Způsob využití: neplodná půda
 Druh pozemku: ostatní plocha



Zobrazení v grafickém prohlížeči

[Sousední parcely](#)

Vlastníci, jiní oprávnění

Vlastnické právo

Jméno/název	Adresa	Podíl
Doláková Alena	Sametová 724/24, Liberec, Liberec VI-Rochlice, 460 06	1/3
Hložek Milan Mgr.	Studánecká 295, Stráž nad Nisou, 463 03	1/3
Hložková Ludmila	Jiskrova 1213/5, Liberec, Liberec I-Staré Město, 460 01	1/3

Způsob ochrany nemovitosti

Nejsou evidovány žádné způsoby ochrany.

Seznam BPEJ

Parcela nemá evidované BPEJ.

Omezení vlastnického práva

Nejsou evidována žádná omezení.

Jiné zápisy

Typ
 Změna číslování parcel

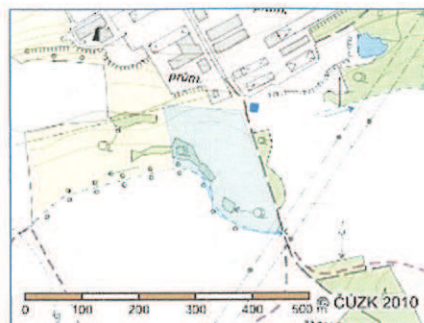
Zobrazené údaje mají informativní charakter.

Nemovitost je v územním obvodu, kde státní správu katastru nemovitostí ČR vykonává [Katastrální úřad pro Pardubický kraj, Katastrální pracoviště Pardubice](#)

Platnost k 15.03.2012 12:43:25

Informace o parcele

Parcelní číslo: 1257/32
 Výměra [m²]: 26671
 Katastrální území: Lázně Bohdaneč 606171
 Číslo LV: 473
 Typ parcely: Parcela katastru nemovitostí
 Mapový list: DKM
 Určení výměry: Graficky nebo v digitalizované mapě
 Druh pozemku: orná půda



[Zobrazení v grafickém prohlížeči](#)

[Sousední parcely](#)

Vlastníci, jiní oprávnění

Vlastnické právo

Jméno/název	Adresa	Podíl
Doláková Alena	Sametová 724/24, Liberec, Liberec VI-Rochlice, 460 06	1/3
Hložek Milan Mgr.	Studánecká 295, Stráž nad Nisou, 463 03	1/3
Hložková Ludmila	Jiskrova 1213/5, Liberec, Liberec I-Staré Město, 460 01	1/3

Způsob ochrany nemovitosti

Název
zemědělský půdní fond

Seznam BPEJ

BPEJ Výměra
32110 26671

Omezení vlastnického práva

Nejsou evidována žádná omezení.

Jiné zápisy

Typ
Změna číslování parcel

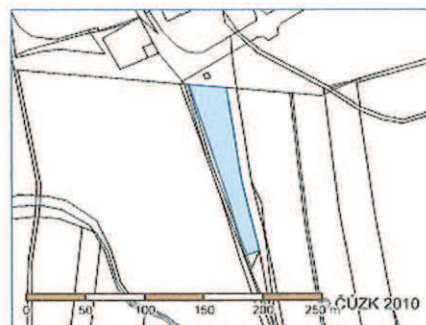
Zobrazené údaje mají informativní charakter.

Nemovitost je v územním obvodu, kde státní správu katastru nemovitostí ČR vykonává [Katastrální úřad pro Pardubický kraj, Katastrální pracoviště Pardubice](#)

Platnost k 15.03.2012 12:43:25

Informace o parcele

Parcelní číslo: 1230/1
Výměra [m²]: 2815
Katastrální území: Lázně Bohdaneč 606171
Číslo LV: [731](#)
Typ parcely: Parcela katastru nemovitostí
Mapový list: DKM
Určení výměry: Graficky nebo v digitalizované mapě
Druh pozemku: orná půda



Zobrazení v grafickém prohlížeči

[Sousední parcely](#)

Vlastníci, jiní oprávnění

Vlastnické právo

Jméno/název	Adresa	Podíl
Pemý Vítězslav	Lesní 203, Opatovice nad Labem, 533 45	

Způsob ochrany nemovitosti

Název

zemědělský půdní fond

Seznam BPEJ

BPEJ Výměra

32110 2815

Omezení vlastnického práva

Nejsou evidována žádná omezení.

Jiné zápisy

Typ

Změna číslování parcel

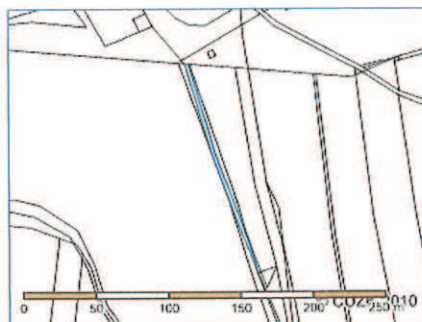
Zobrazené údaje mají informativní charakter.

Nemovitost je v územním obvodu, kde státní správu katastru nemovitostí ČR vykonává [Katastrální úřad pro Pardubický kraj, Katastrální pracoviště Pardubice](#)

Platnost k 15.03.2012 12:43:25

Informace o parcele

Parcelní číslo: 1235/4
 Výměra [m²]: 353
 Katastrální území: Lázně Bohdaneč 606171
 Číslo LV: [10001](#)
 Typ parcely: Parcela katastru nemovitostí
 Mapový list: DKM
 Určení výměry: Graficky nebo v digitalizované mapě
 Způsob využití: neplodná půda
 Druh pozemku: ostatní plocha



[Zobrazení v grafickém prohlížeči](#)

[Sousední parcely](#)

Vlastníci, jiná oprávnění

Vlastnické právo		
Jméno/název	Adresa	Podíl
Město Lázně Bohdaneč	Masarykovo nám. 1, Lázně Bohdaneč, 533 41	

Způsob ochrany nemovitosti

Nejsou evidovány žádné způsoby ochrany.

Seznam BPEJ

Parcela nemá evidované BPEJ.

Omezení vlastnického práva

Nejsou evidována žádná omezení.

Jiné zápisy

Typ
Změna číslování parcel

Zobrazené údaje mají informativní charakter.

Nemovitost je v územním obvodu, kde státní správu katastru nemovitostí ČR vykonává [Katastrální úřad pro Pardubický kraj, Katastrální pracoviště Pardubice](#)

Platnost k 15.03.2012 12:43:25

Informace o parcele

Parcelní číslo: 1180/4
Výměra [m²]: 88
Katastrální území: Lázně Bohdaneč 606171
Číslo LV: [10001](#)
Typ parcely: Parcela katastru nemovitostí
Mapový list: DKM
Určení výměry: Graficky nebo v digitalizované mapě
Druh pozemku: orná půda



Zobrazení v grafickém prohlížeči

[Sousední parcely](#)

Vlastníci, jiní oprávnění

Vlastnické právo

Jméno/název	Adresa	Podíl
Město Lázně Bohdaneč	Masarykovo nám. 1, Lázně Bohdaneč, 533 41	

Způsob ochrany nemovitosti

Název

zemědělský půdní fond

Seznam BPEJ

BPEJ Výměra

32110 88

Omezení vlastnického práva

Nejsou evidována žádná omezení.

Jiné zápisy

Typ

Změna číslování parcel

Zobrazené údaje mají informativní charakter.

Nemovitost je v územním obvodu, kde státní správu katastru nemovitostí ČR vykonává [Katastrální úřad pro Pardubický kraj, Katastrální pracoviště Pardubice](#)

Platnost k 15.03.2012 12:43:25

Informace o parcele

Parcelní číslo: 1106/1
Výměra [m²]: 1530
Katastrální území: Lázně Bohdaneč 606171
Číslo LV: [10001](#)
Typ parcely: Parcela katastru nemovitostí
Mapový list: DKM
Určení výměry: Graficky nebo v digitalizované mapě
Způsob využití: ostatní komunikace
Druh pozemku: ostatní plocha



Zobrazení v grafickém prohlížeči

[Sousední parcely](#)

Vlastníci, jiní oprávnění

Vlastnické právo

Jméno/název	Adresa	Podíl
Město Lázně Bohdaneč	Masarykovo nám. 1, Lázně Bohdaneč, 533 41	

Způsob ochrany nemovitosti

Nejsou evidovány žádné způsoby ochrany.

Seznam BPEJ

Parcela nemá evidované BPEJ.

Omezení vlastnického práva

Nejsou evidována žádná omezení.

Jiné zápisy

Typ
 Změna číslování parcel

Zobrazené údaje mají informativní charakter.

Nemovitost je v územním obvodu, kde státní správu katastru nemovitostí ČR vykonává [Katastrální úřad pro Pardubický kraj, Katastrální pracoviště Pardubice](#)

Platnost k 15.03.2012 12:43:25

Informace o parcele

Parcelní číslo: 1180/4
Výměra [m²]: 88
Katastrální území: Lázně Bohdaneč 606171
Číslo LV: [10001](#)
Typ parcely: Parcela katastru nemovitostí
Mapový list: DKM
Určení výměry: Graficky nebo v digitalizované mapě
Druh pozemku: orná půda



[Zobrazení v grafickém prohlížeči](#)

[Sousední parcely](#)

Vlastníci, jiní oprávnění

Vlastnické právo		
Jméno/název	Adresa	Podíl
Město Lázně Bohdaneč	Masarykovo nám. 1, Lázně Bohdaneč, 533 41	

Způsob ochrany nemovitosti

Název
zemědělský půdní fond

Seznam BPEJ

BPEJ	Výměra
32110	88

Omezení vlastnického práva

Nejsou evidována žádná omezení.

Jiné zápisy

Typ
Změna číslování parcel

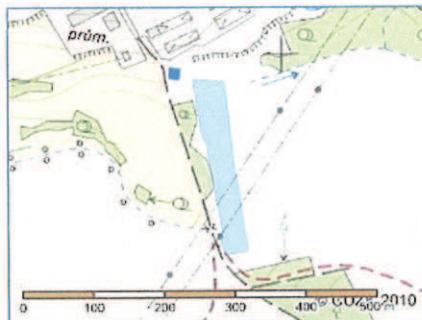
Zobrazené údaje mají informativní charakter.

Nemovitost je v územním obvodu, kde státní správu katastru nemovitostí ČR vykonává [Katastrální úřad pro Pardubický kraj, Katastrální pracoviště Pardubice](#)

Platnost k 16.03.2012 08:45:47

Informace o parcele

Parcelní číslo: 1180/7
 Výměra [m²]: 9052
 Katastrální území: Lázně Bohdaneč 606171
 Číslo LV: [732](#)
 Typ parcely: Parcela katastru nemovitostí
 Mapový list: DKM
 Určení výměry: Graficky nebo v digitalizované mapě
 Druh pozemku: orná půda



Zobrazení v grafickém prohlížeči

[Sousední parcely](#)

Vlastníci, jiní oprávnění

Vlastnické právo		
Jméno/název	Adresa	Podíl
Janečková Anna	Rožkova 1968, Pardubice, Zelené Předměstí, 530 02	5/6
Oplištil Sáva Ing.	Ovčí hájek 2350/56, Praha, Stodůlky, 158 00	1/6

Způsob ochrany nemovitosti

Název
zemědělský půdní fond

Seznam BPEJ

BPEJ	Výměra
32110	9052

Omezení vlastnického práva

Nejsou evidována žádná omezení.

Jiné zápisy

Typ
Změna číslování parcel

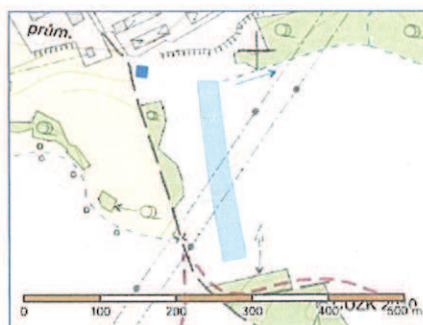
Zobrazené údaje mají informativní charakter.

Nemovitost je v územním obvodu, kde státní správu katastru nemovitostí ČR vykonává [Katastrální úřad pro Pardubický kraj, Katastrální pracoviště Pardubice](#)

Platnost k 15.03.2012 12:43:25

Informace o parcele

Parcelní číslo: 1180/8
 Výměra [m²]: 6919
 Katastrální území: Lázně Bohdaneč 606171
 Číslo LV: [732](#)
 Typ parcely: Parcela katastru nemovitostí
 Mapový list: DKM
 Určení výměry: Graficky nebo v digitalizované mapě
 Druh pozemku: orná půda



Zobrazení v grafickém prohlížeči

[Sousední parcely](#)

Vlastníci, jiní oprávnění

Vlastnické právo		
Jméno/název	Adresa	Podíl
Janečková Anna	Rožkova 1968, Pardubice, Zelené Předměstí, 530 02	5/6
Oplištil Sáva Ing.	Ovčí hájek 2350/56, Praha, Stodůlky, 158 00	1/6

Způsob ochrany nemovitosti

Název
zemědělský půdní fond

Seznam BPEJ

BPEJ	Výměra
32110	6919

Omezení vlastnického práva

Nejsou evidována žádná omezení.

Jiné zápisy

Typ
Změna číslování parcel

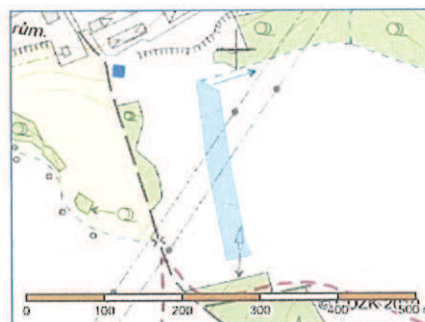
Zobrazené údaje mají informativní charakter.

Nemovitost je v územním obvodu, kde státní správu katastru nemovitostí ČR vykonává [Katastrální úřad pro Pardubický kraj, Katastrální pracoviště Pardubice](#)

Platnost k 15.03.2012 12:43:25

Informace o parcele

Parcelní číslo: 1180/11
 Výměra [m²]: 6597
 Katastrální území: Lázně Bohdaneč 606171
 Číslo LV: [713](#)
 Typ parcely: Parcela katastru nemovitostí
 Mapový list: DKM
 Určení výměry: Graficky nebo v digitalizované mapě
 Druh pozemku: orná půda



Zobrazení v grafickém prohlížeči

[Sousední parcely](#)**Vlastníci, jiní oprávnění****Vlastnické právo**

Jméno/název	Adresa	Podíl
Ciprová Blanka Mgr.	Jana Žižky 377, Lázně Bohdaneč, 533 41	

Způsob ochrany nemovitosti

Název
zemědělský půdní fond

Seznam BPEJ

BPEJ	Výměra
32110	6597

Omezení vlastnického práva

Nejsou evidována žádná omezení.

Jiné zápisy

Typ
Změna číslování parcel

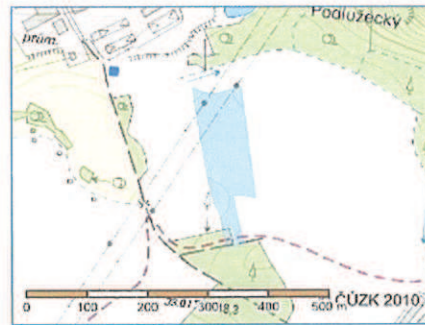
Zobrazené údaje mají informativní charakter.

Nemovitost je v územním obvodu, kde státní správu katastru nemovitostí ČR vykonává [Katastrální úřad pro Pardubický kraj, Katastrální pracoviště Pardubice](#)

Platnost k 15.03.2012 12:43:25

Informace o parcele

Parcelní číslo: 1180/1
 Výměra [m²]: 16012
 Katastrální území: Lázně Bohdaneč 606171
 Číslo LV: [10002](#)
 Typ parcely: Parcela katastru nemovitostí
 Mapový list: DKM
 Určení výměry: Graficky nebo v digitalizované mapě
 Druh pozemku: orná půda



Zobrazení v grafickém prohlížeči

[Sousední parcely](#)

Vlastníci, jiní oprávnění

Vlastnické právo		
Jméno/název	Adresa	Podíl
Česká republika		
Správa nemovitostí ve vlastnictví státu		
Jméno/název	Adresa	Podíl
Pozemkový fond České republiky	Husinecká 1024/11a, Praha, Žižkov, 130 00	

Způsob ochrany nemovitosti

Název
zemědělský půdní fond

Seznam BPEJ

BPEJ	Výměra
32110	16012

Omezení vlastnického práva

Nejsou evidována žádná omezení.

Jiné zápisy

Typ
Změna číslování parcel

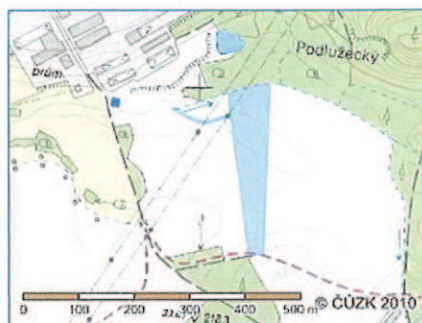
Zobrazené údaje mají informativní charakter.

Nemovitost je v územním obvodu, kde státní správu katastru nemovitostí ČR vykonává [Katastrální úřad pro Pardubický kraj, Katastrální pracoviště Pardubice](#)

Platnost k 15.03.2012 12:43:25

Informace o parcele

Parcelní číslo: 1439/1
 Výměra [m²]: 16188
 Katastrální území: Lázně Bohdaneč 606171
 Číslo LV: [1535](#)
 Typ parcely: Parcela katastru nemovitostí
 Mapový list: DKM
 Určení výměry: Graficky nebo v digitalizované mapě
 Druh pozemku: omá půda



Zobrazeno v grafickém prohlížeči

[Sousední parcely](#)**Vlastníci, jiní oprávnění****Vlastnické právo**

Jméno/název	Adresa	Podíl
Ligr Josef	Dukelská 224, Lázně Bohdaneč, 533 41	1/2
Pavelka Eduard	Dukelská 481, Lázně Bohdaneč, 533 41	1/2

Způsob ochrany nemovitosti

Název

zemědělský půdní fond

Seznam BPEJ

BPEJ Výměra

32110 16188

Omezení vlastnického práva

Nejsou evidována žádná omezení.

Jiné zápisy

Typ

Změna výměr obnovou operátu

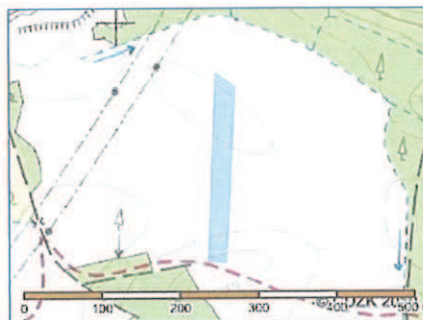
Zobrazené údaje mají informativní charakter.

Nemovitost je v územním obvodu, kde státní správu katastru nemovitostí ČR vykonává [Katastrální úřad pro Pardubický kraj, Katastrální pracoviště Pardubice](#)

Platnost k 15.03.2012 12:43:25

Informace o parcele

Parcelní číslo: 1445/1
 Výměra [m²]: 5694
 Katastrální území: Lázně Bohdaneč 606171
 Číslo LV: [1690](#)
 Typ parcely: Parcela katastru nemovitostí
 Mapový list: DKM
 Určení výměry: Graficky nebo v digitalizované mapě
 Druh pozemku: orná půda



[Zobrazení v grafickém prohlížeči](#)

[Sousední parcely](#)

Vlastníci, jiní oprávnění

Vlastnické právo		
Jméno/název	Adresa	Podíl
Heřman Pavel RNDr.	Spojovací 131, Lázně Bohdaneč, 533 41	

Způsob ochrany nemovitostí

Název
zemědělský půdní fond

Seznam BPEJ

BPEJ	Výměra
32110	5694

Omezení vlastnického práva

Nejsou evidována žádná omezení.

Jiné zápisy

Typ
Změna výměr obnovou operátu

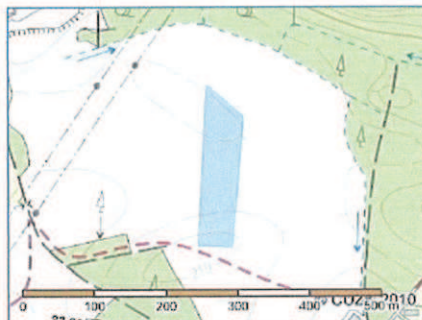
Zobrazené údaje mají informativní charakter.

Nemovitost je v územním obvodu, kde státní správu katastru nemovitostí ČR vykonává [Katastrální úřad pro Pardubický kraj, Katastrální pracoviště Pardubice](#)

Platnost k 15.03.2012 12:43:25

Informace o parcele

Parcelní číslo: 1445/2
 Výměra [m²]: 10601
 Katastrální území: Lázně Bohdaneč 606171
 Číslo LV: [157](#)
 Typ parcely: Parcela katastru nemovitostí
 Mapový list: DKM
 Určení výměry: Graficky nebo v digitalizované mapě
 Druh pozemku: omá půda



Zobrazení v grafickém prohlížeči

[Sousední parcely](#)

Vlastníci, jiná oprávnění

Vlastnické právo		
Jméno/název	Adresa	Podíl
Doskočil Josef	Pod Kasárny 436, Lázně Bohdaneč, 533 41	

Způsob ochrany nemovitostí

Název
zemědělský půdní fond

Seznam BPEJ

BPEJ	Výměra
32110	10601

Omezení vlastnického práva

Nejsou evidována žádná omezení.

Jiné zápisy

Typ
Změna výměr obnovou operátu

Zobrazené údaje mají informativní charakter.

Nemovitost je v územním obvodu, kde státní správu katastru nemovitostí ČR vykonává [Katastrální úřad pro Pardubický kraj, Katastrální pracoviště Pardubice](#)

Platnost k 15.03.2012 12:43:25

Informace o parcele

Parcelní číslo: 1466
 Výměra [m²]: 7681
 Katastrální území: Lázně Bohdaneč 606171
 Číslo LV: [103](#)
 Typ parcely: Parcela katastru nemovitostí
 Mapový list: DKM
 Určení výměry: Graficky nebo v digitalizované mapě
 Druh pozemku: orná půda



[Zobrazení v grafickém prohlížeči](#)

[Sousední parcely](#)

Vlastníci, jiní oprávnění

Vlastnické právo		
Jméno/název	Adresa	Podíl
Jurenka Jaroslav	Šípkova 83, Lázně Bohdaneč, 533 41	

Způsob ochrany nemovitostí

Název
zemědělský půdní fond

Seznam BPEJ

BPEJ	Výměra
32110	7681

Omezení vlastnického práva

Nejsou evidována žádná omezení.

Jiné zápisy

Nejsou evidovány žádné jiné zápisy.

Zobrazené údaje mají informativní charakter.

Nemovitost je v územním obvodu, kde státní správu katastru nemovitostí ČR vykonává [Katastrální úřad pro Pardubický kraj, Katastrální pracoviště Pardubice](#)

Platnost k 15.03.2012 12:43:25

Informace o parcele

Parcelní číslo: 1467/1
 Výměra [m²]: 5852
 Katastrální území: Lázně Bohdaneč 606171
 Číslo LV: 1871
 Typ parcely: Parcela katastru nemovitostí
 Mapový list: DKM
 Určení výměry: Graficky nebo v digitalizované mapě
 Druh pozemku: orná půda



Zobrazení v grafickém prohlížeči

[Sousední parcely](#)

Vlastníci, jiní oprávnění**Vlastnické právo**

Jméno/název	Adresa	Podíl
Ficková Petra	Průchova 681/33, Praha, Košíře, 150 00	

Způsob ochrany nemovitosti

Název

zemědělský půdní fond

Seznam BPEJ

BPEJ	Výměra
32110	5852

Omezení vlastnického práva

Nejsou evidována žádná omezení.

Jiné zápisy

Nejsou evidovány žádné jiné zápisy.

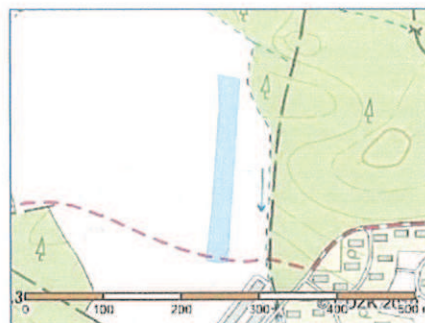
Zobrazené údaje mají informativní charakter.

Nemovitost je v územním obvodu, kde státní správu katastru nemovitostí ČR vykonává [Katastrální úřad pro Pardubický kraj, Katastrální pracoviště Pardubice](#)

Platnost k 15.03.2012 12:43:25

Informace o parcele

Parcelní číslo: 1467/2
 Výměra [m²]: 5958
 Katastrální území: Lázně Bohdaneč 606171
 Číslo LV: 2086
 Typ parcely: Parcela katastru nemovitostí
 Mapový list: DKM
 Určení výměry: Graficky nebo v digitalizované mapě
 Druh pozemku: orná půda



Zobrazení v grafickém prohlížeči

[Sousední parcely](#)

Vlastníci, jiní oprávnění

Vlastnické právo		
Jméno/název	Adresa	Podíl
Kučera Jan	Spojovací 434, Lázně Bohdaneč, 533 41	1/2
Kučera Josef	V Liskách 535, Lázně Bohdaneč, 533 41	1/2

Způsob ochrany nemovitosti

Název	zemědělský půdní fond
-------	-----------------------

Seznam BPEJ

BPEJ	Výměra
32110	5958

Omezení vlastnického práva

Nejsou evidována žádná omezení.

Jiné zápisy

Typ	Změna výměr obnovou operátu
-----	-----------------------------

Zobrazené údaje mají informativní charakter.

Nemovitost je v územním obvodu, kde státní správu katastru nemovitostí ČR vykonává [Katastrální úřad pro Pardubický kraj, Katastrální pracoviště Pardubice](#)

Platnost k 15.03.2012 12:43:25

Informace o parcele

Parcelní číslo: 1172/2
Výměra [m²]: 829
Katastrální území: Lázně Bohdaneč 606171
Číslo LV: [49](#)
Typ parcely: Parcela katastru nemovitostí
Mapový list: DKM
Určení výměry: Graficky nebo v digitalizované mapě
Druh pozemku: lesní pozemek



[Zobrazení v grafickém prohlížeči](#)

[Sousední parcely](#)

Vlastníci, jiní oprávnění

Vlastnické právo		
Jméno/název	Adresa	Podíl
Červenková Věra	Husova 69, Lázně Bohdaneč, 533 41	3/4
SJM Pleskot Stanislav Ing. a Pleskotová Dáša		1/4
<i>Pleskot Stanislav Ing.</i>	<i>Hrobice 27, 533 52</i>	
<i>Pleskotová Dáša</i>	<i>Hrobice 27, 533 52</i>	

Způsob ochrany nemovitosti

Název

pozemek určený k plnění funkcí lesa

Seznam BPEJ

Parcela nemá evidované BPEJ.

Omezení vlastnického práva

Nejsou evidována žádná omezení.

Jiné zápisy

Nejsou evidovány žádné jiné zápisy.

Zobrazené údaje mají informativní charakter.

Nemovitost je v územním obvodu, kde státní správu katastru nemovitostí ČR vykonává [Katastrální úřad pro Pardubický kraj, Katastrální pracoviště Pardubice](#)

Platnost k 15.03.2012 12:43:25

Informace o parcele

Parcelní číslo: 1180/19
 Výměra [m²]: 8644
 Katastrální území: Lázně Bohdaneč 606171
 Číslo LV: [734](#)
 Typ parcely: Parcela katastru nemovitostí
 Mapový list: DKM
 Určení výměry: Graficky nebo v digitalizované mapě
 Druh pozemku: orná půda



[Zobrazení v grafickém prohlížeči](#)

[Sousední parcely](#)

Vlastníci, jiní oprávnění

Vlastnické právo		
Jméno/název	Adresa	Podíl
Říhová Hana	Jiráskova 246, Rybitví, 533 54	

Způsob ochrany nemovitosti

Název
zemědělský půdní fond

Seznam BPEJ

BPEJ	Výměra
32110	8644

Omezení vlastnického práva

Nejsou evidována žádná omezení.

Jiné zápisy

Typ
Změna číslování parcel

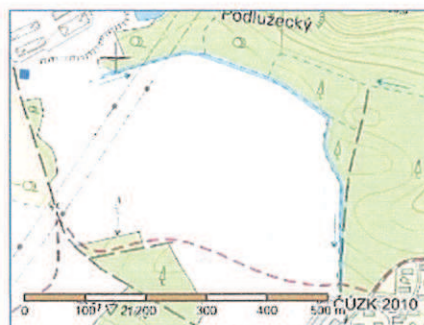
Zobrazené údaje mají informativní charakter.

Nemovitost je v územním obvodu, kde státní správu katastru nemovitostí ČR vykonává [Katastrální úřad pro Pardubický kraj, Katastrální pracoviště Pardubice](#)

Platnost k 15.03.2012 12:43:25

Informace o parcele

Parcelní číslo: 1207/1
 Výměra [m²]: 3224
 Katastrální území: Lázně Bohdaneč 606171
 Číslo LV: 851
 Typ parcely: Parcela katastru nemovitostí
 Mapový list: DKM
 Určení výměry: Graficky nebo v digitalizované mapě
 Způsob využití: koryto vodního toku přirozené nebo upravené
 Druh pozemku: vodní plocha



Zobrazení v grafickém prohlížeči

[Sousední parcely](#)

Vlastníci, jiní oprávnění

Vlastnické právo

Jméno/název	Adresa	Podíl
VODNÍ DRUŽSTVO RYBITVÍ		

Způsob ochrany nemovitosti

Nejsou evidovány žádné způsoby ochrany.

Seznam BPEJ

Parcela nemá evidované BPEJ.

Omezení vlastnického práva

Nejsou evidována žádná omezení.

Jiné zápisy

Typ
Změna číslování parcel

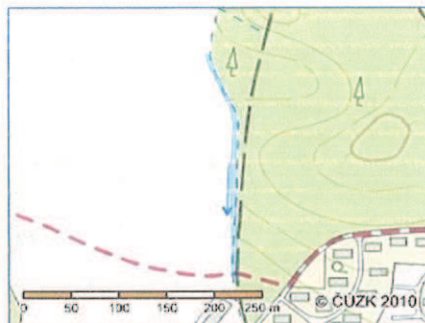
Zobrazené údaje mají informativní charakter.

Nemovitost je v územním obvodu, kde státní správu katastru nemovitostí ČR vykonává [Katastrální úřad pro Pardubický kraj, Katastrální pracoviště Pardubice](#)

Platnost k 15.03.2012 12:43:25

Informace o parcele

Parcelní číslo: 1207/6
Výměra [m²]: 1247
Katastrální území: Lázně Bohdaneč 606171
Číslo LV: 734
Typ parcely: Parcela katastru nemovitostí
Mapový list: DKM
Určení výměry: Graficky nebo v digitalizované mapě
Způsob využití: koryto vodního toku přirozené nebo upravené
Druh pozemku: vodní plocha



Zobrazení v grafickém prohlížeči

[Sousední parcely](#)

Vlastníci, jiní oprávnění

Vlastnické právo		
Jméno/název	Adresa	Podíl
Říhová Hana	Jiráskova 246, Rybitví, 533 54	

Způsob ochrany nemovitosti

Nejsou evidovány žádné způsoby ochrany.

Seznam BPEJ

Parcela nemá evidované BPEJ.

Omezení vlastnického práva

Nejsou evidována žádná omezení.

Jiné zápisy

Typ
Změna číslování parcel

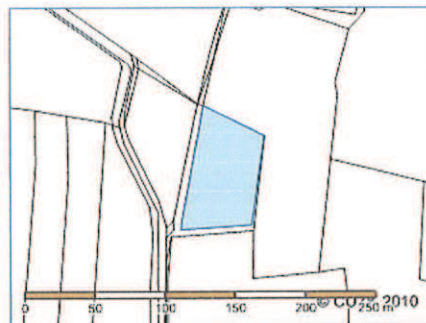
Zobrazené údaje mají informativní charakter.

Nemovitost je v územním obvodu, kde státní správu katastru nemovitostí ČR vykonává [Katastrální úřad pro Pardubický kraj, Katastrální pracoviště Pardubice](#)

Platnost k 15.03.2012 12:43:25

Informace o parcele

Parcelní číslo: 1171
Výměra [m²]: 3731
Katastrální území: Lázně Bohdaneč 606171
Číslo LV: [1573](#)
Typ parcely: Parcela katastru nemovitostí
Mapový list: DKM
Určení výměry: Ze souřadnic v S-JTSK
Druh pozemku: lesní pozemek



[Zobrazení v grafickém prohlížeči](#)

[Sousední parcely](#)

Vlastníci, jiní oprávnění

Vlastnické právo

Jméno/název	Adresa	Podíl
Česká republika		

Česká republika

Právo hospodařit s majetkem státu

Jméno/název	Adresa	Podíl
Lesy České republiky, s.p.	Přemyslova 1106/19, Hradec Králové, Nový Hradec Králové, 501 68	

Lesy České republiky, s.p. Přemyslova 1106/19, Hradec Králové, Nový Hradec Králové, 501 68

Způsob ochrany nemovitosti

Název

pozemek určený k plnění funkcí lesa

Seznam BPEJ

Parcela nemá evidované BPEJ.

Omezení vlastnického práva

Nejsou evidována žádná omezení.

Jiné zápisy

Nejsou evidovány žádné jiné zápisy.

Zobrazené údaje mají informativní charakter.

Nemovitost je v územním obvodu, kde státní správu katastru nemovitostí ČR vykonává [Katastrální úřad pro Pardubický kraj, Katastrální pracoviště Pardubice](#)

Platnost k 15.03.2012 12:43:25

Informace o parcele

Parcelní číslo: 1173/4
 Výměra [m²]: 15506
 Katastrální území: Lázně Bohdaneč 606171
 Číslo LV: [1573](#)
 Typ parcely: Parcela katastru nemovitostí
 Mapový list: DKM
 Určení výměry: Graficky nebo v digitalizované mapě
 Druh pozemku: lesní pozemek



Zobrazení v grafickém prohlížeči

[Sousední parcely](#)

Vlastníci, jiní oprávnění

Vlastnické právo		
Jméno/název	Adresa	Podíl
Česká republika		
Právo hospodařit s majetkem státu		
Jméno/název	Adresa	Podíl
Lesy České republiky, s.p.	Přemyslova 1106/19, Hradec Králové, Nový Hradec Králové, 501 68	

Způsob ochrany nemovitosti

Název
pozemek určený k plnění funkcí lesa

Seznam BPEJ

Parcela nemá evidované BPEJ.

Omezení vlastnického práva

Nejsou evidována žádná omezení.

Jiné zápisy

Typ
Změna číslování parcel

Zobrazené údaje mají informativní charakter.

Nemovitost je v územním obvodu, kde státní správu katastru nemovitostí ČR vykonává [Katastrální úřad pro Pardubický kraj, Katastrální pracoviště Pardubice](#)

Platnost k 15.03.2012 12:43:25

Informace o parcele

Parcelní číslo: 1479
Výměra [m²]: 12531
Katastrální území: Lázně Bohdaneč 606171
Číslo LV: [558](#)
Typ parcely: Parcela katastru nemovitostí
Mapový list: DKM
Určení výměry: Graficky nebo v digitalizované mapě
Druh pozemku: lesní pozemek



Zobrazení v grafickém prohlížeči

[Sousední parcely](#)

Vlastníci, jiní oprávnění

Vlastnické právo

Jméno/název	Adresa	Podíl
Pospišil Zdeněk	Pemštýnská 121, Lázně Bohdaneč, 533 41	

Způsob ochrany nemovitosti

Název
pozemek určený k plnění funkce lesa

Seznam BPEJ

Parcela nemá evidované BPEJ.

Omezení vlastnického práva

Nejsou evidována žádná omezení.

Jiné zápisy

Typ
Změna výměr obnovou operátu

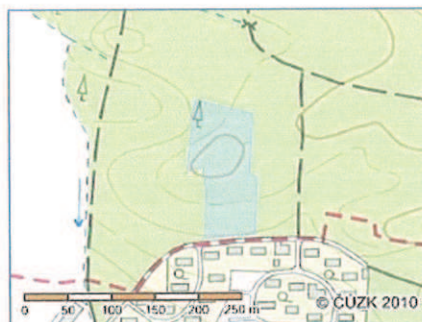
Zobrazené údaje mají informativní charakter.

Nemovitost je v územním obvodu, kde státní správu katastru nemovitostí ČR vykonává [Katastrální úřad pro Pardubický kraj, Katastrální pracoviště Pardubice](#)

Platnost k 15.03.2012 12:43:25

Informace o parcele

Parcelní číslo: 761/7
Výměra [m²]: 9539
Katastrální území: Lázně Bohdaneč 606171
Číslo LV: [425](#)
Typ parcely: Parcela katastru nemovitostí
Mapový list: DKM
Určení výměry: Graficky nebo v digitalizované mapě
Druh pozemku: lesní pozemek



Zobrazení v grafickém prohlížeči

[Sousední parcely](#)

Vlastníci, jiní oprávnění

Vlastnické právo

Jméno/název	Adresa	Podíl
Hrdoušek David Mgr.	Nad Papežem 1493, Dobříš, 263 01	

Způsob ochrany nemovitosti

Název

pozemek určený k plnění funkcí lesa

Seznam BPEJ

Parcela nemá evidované BPEJ.

Omezení vlastnického práva

Nejsou evidována žádná omezení.

Jiné zápisy

Typ

Změna číslování parcel

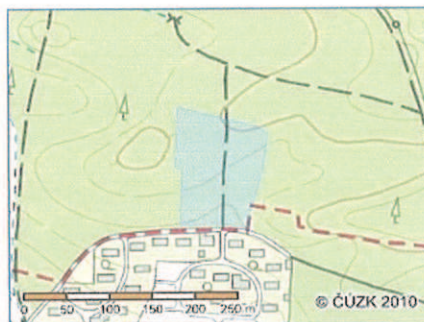
Zobrazené údaje mají informativní charakter.

Nemovitost je v územním obvodu, kde státní správu katastru nemovitostí ČR vykonává [Katastrální úřad pro Pardubický kraj, Katastrální pracoviště Pardubice](#)

Platnost k 15.03.2012 12:43:25

Informace o parcele

Parcelní číslo: 761/8
 Výměra [m²]: 11989
 Katastrální území: Lázně Bohdaneč 606171
 Číslo LV: [356](#)
 Typ parcely: Parcela katastru nemovitostí
 Mapový list: DKM
 Určení výměry: Graficky nebo v digitalizované mapě
 Druh pozemku: lesní pozemek



[Zobrazení v grafickém prohlížeči](#)

[Sousední parcely](#)

Vlastníci, jiní oprávnění

Vlastnické právo		
Jméno/název	Adresa	Podíl
Dobruská Božena	Živanice 81, 533 42	

Způsob ochrany nemovitosti

Název
pozemek určený k plnění funkcí lesa

Seznam BPEJ

Parcela nemá evidované BPEJ.

Omezení vlastnického práva

Nejsou evidována žádná omezení.

Jiné zápisy

Nejsou evidovány žádné jiné zápisy.

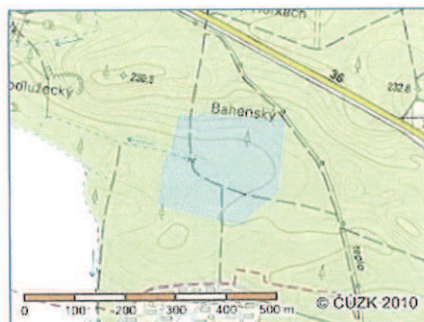
Zobrazené údaje mají informativní charakter.

Nemovitost je v územním obvodu, kde státní správu katastru nemovitostí ČR vykonává [Katastrální úřad pro Pardubický kraj, Katastrální pracoviště Pardubice](#)

Platnost k 15.03.2012 12:43:25

Informace o parcele

Parcelní číslo: 761/9
Výměra [m²]: 41738
Katastrální území: Lázně Bohdaneč 606171
Číslo LV: [736](#)
Typ parcely: Parcela katastru nemovitostí
Mapový list: DKM
Určení výměry: Graficky nebo v digitalizované mapě
Druh pozemku: lesní pozemek



[Zobrazení v grafickém prohlížeči](#)

[Sousední parcely](#)

Vlastníci, jiní oprávnění

Vlastnické právo

Jméno/název	Adresa	Podíl
Hyžová Jana	Černá u Bohdaneče 56, 533 41	

Způsob ochrany nemovitosti

Název

pozemek určený k plnění funkcí lesa

Seznam BPEJ

Parcela nemá evidované BPEJ.

Omezení vlastnického práva

Typ

Věcné břemeno užívání

Jiné zápisy

Typ

Změna číslování parcel

Zobrazené údaje mají informativní charakter.

Nemovitost je v územním obvodu, kde státní správu katastru nemovitostí ČR vykonává [Katastrální úřad pro Pardubický kraj, Katastrální pracoviště Pardubice](#)

Platnost k 16.03.2012 08:45:47

Informace o parcele

Parcelní číslo:	761/1
Výměra [m ²]:	213434
Katastrální území:	Lázně Bohdaneč 606171
Číslo LV:	1573
Typ parcely:	Parcela katastru nemovitostí
Mapový list:	DKM
Určení výměry:	Graficky nebo v digitalizované mapě
Druh pozemku:	lesní pozemek



Zobrazení v grafickém prohlížeči

[Sousední parcely](#)

Vlastníci, jiní oprávnění

Vlastnické právo		
Jméno/název	Adresa	Podíl
Česká republika		
Právo hospodařit s majetkem státu		
Jméno/název	Adresa	Podíl
Lesy České republiky, s.p.	Přemyslova 1106/19, Hradec Králové, Nový Hradec Králové, 501 68	

Způsob ochrany nemovitosti

Název
pozemek určený k plnění funkcí lesa

Seznam BPEJ

Parcela nemá evidované BPEJ.

Omezení vlastnického práva

Nejsou evidována žádná omezení.

Jiné zápisy

Typ
Změna číslování parcel

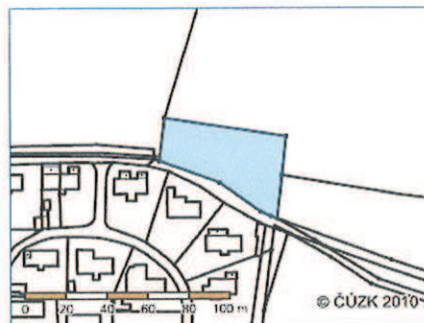
Zobrazené údaje mají informativní charakter.

Nemovitost je v územním obvodu, kde státní správu katastru nemovitostí ČR vykonává [Katastrální úřad pro Pardubický kraj, Katastrální pracoviště Pardubice](#)

Platnost k 15.03.2012 12:43:25

Informace o parcele

Parcelní číslo: 346
Výměra [m²]: 1772
Katastrální území: Rybitví 743852
Číslo LV: [581](#)
Typ parcely: Parcela katastru nemovitostí
Mapový list: DKM
Určení výměry: Ze souřadnic v S-JTSK
Druh pozemku: lesní pozemek



[Zobrazení v grafickém prohlížeči](#)

[Sousední parcely](#)

Vlastníci, jiní oprávnění

Vlastnické právo		
Jméno/název	Adresa	Podíl
Česká republika		
Právo hospodařit s majetkem státu		
Jméno/název	Adresa	Podíl
Lesy České republiky, s.p.	Přemyslova 1106/19, Hradec Králové, Nový Hradec Králové, 501 68	

Způsob ochrany nemovitosti

Název
pozemek určený k plnění funkcí lesa

Seznam BPEJ

Parcela nemá evidované BPEJ.

Omezení vlastnického práva

Nejsou evidována žádná omezení.

Jiné zápisy

Nejsou evidovány žádné jiné zápisy.

Zobrazené údaje mají informativní charakter.

Nemovitost je v územním obvodu, kde státní správu katastru nemovitostí ČR vykonává [Katastrální úřad pro Pardubický kraj, Katastrální pracoviště Pardubice](#)

Platnost k 15.03.2012 12:43:25

Informace o parcele

Parcelní číslo: 345/1
Výměra [m²]: 7545
Katastrální území: Rybitví 743852
Číslo LV: [581](#)
Typ parcely: Parcela katastru nemovitostí
Mapový list: DKM
Určení výměry: Graficky nebo v digitalizované mapě
Druh pozemku: lesní pozemek



[Zobrazení v grafickém prohlížeči](#)

[Sousední parcely](#)

Vlastníci, jiní oprávnění

Vlastnické právo		
Jméno/název	Adresa	Podíl
Česká republika		
Právo hospodařit s majetkem státu		
Jméno/název	Adresa	Podíl
Lesy České republiky, s.p.	Přemyslova 1106/19, Hradec Králové, Nový Hradec Králové, 501 68	

Způsob ochrany nemovitosti

Název
pozemek určený k plnění funkcí lesa

Seznam BPEJ

Parcela nemá evidované BPEJ.

Omezení vlastnického práva

Nejsou evidována žádná omezení.

Jiné zápisy

Nejsou evidovány žádné jiné zápisy.

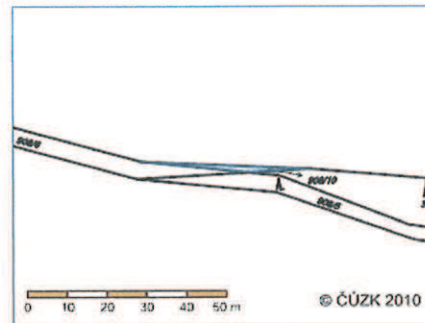
Zobrazené údaje mají informativní charakter.

Nemovitost je v územním obvodu, kde státní správu katastru nemovitostí ČR vykonává [Katastrální úřad pro Pardubický kraj, Katastrální pracoviště Pardubice](#)

Platnost k 15.03.2012 12:43:25

Informace o parcele

Parcelní číslo: 908/10
Výměra [m²]: 33
Katastrální území: Rybitví 743852
Číslo LV: [581](#)
Typ parcely: Parcela katastru nemovitostí
Mapový list: DKM
Určení výměry: Graficky nebo v digitalizované mapě
Způsob využití: ostatní komunikace
Druh pozemku: ostatní plocha



[Zobrazení v grafickém prohlížeči](#)

[Sousední parcely](#)

Vlastníci, jiní oprávnění

Vlastnické právo		
Jméno/název	Adresa	Podíl
Česká republika		
Právo hospodařit s majetkem státu		
Jméno/název	Adresa	Podíl
Lesy České republiky, s.p.	Přemyslova 1106/19, Hradec Králové, Nový Hradec Králové, 501 68	

Způsob ochrany nemovitosti

Nejsou evidovány žádné způsoby ochrany.

Seznam BPEJ

Parcela nemá evidované BPEJ.

Omezení vlastnického práva

Nejsou evidována žádná omezení.

Jiné zápisy

Nejsou evidovány žádné jiné zápisy.

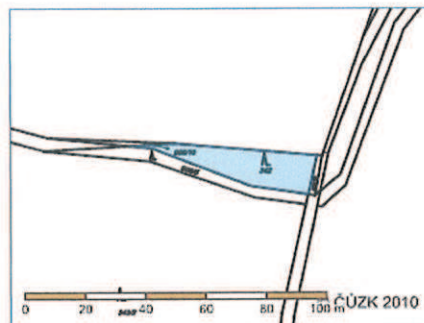
Zobrazené údaje mají informativní charakter.

Nemovitost je v územním obvodu, kde státní správu katastru nemovitostí ČR vykonává [Katastrální úřad pro Pardubický kraj, Katastrální pracoviště Pardubice](#)

Platnost k 15.03.2012 12:43:25

Informace o parcele

Parcelní číslo: 342
Výměra [m²]: 497
Katastrální území: Rybitví 743852
Číslo LV: [581](#)
Typ parcely: Parcela katastru nemovitostí
Mapový list: DKM
Určení výměry: Graficky nebo v digitalizované mapě
Druh pozemku: lesní pozemek



Zobrazení v grafickém prohlížeči

[Sousední parcely](#)

Vlastníci, jiní oprávnění

Vlastnické právo		
Jméno/název	Adresa	Podíl
Česká republika		
Právo hospodařit s majetkem státu		
Jméno/název	Adresa	Podíl
Lesy České republiky, s.p.	Přemyslova 1106/19, Hradec Králové, Nový Hradec Králové, 501 68	

Způsob ochrany nemovitosti

Název
pozemek určený k plnění funkcí lesa

Seznam BPEJ

Parcela nemá evidované BPEJ.

Omezení vlastnického práva

Nejsou evidována žádná omezení.

Jiné zápisy

Nejsou evidovány žádné jiné zápisy.

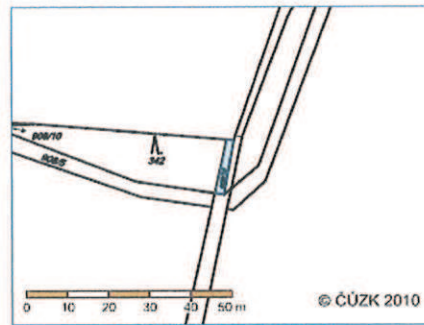
Zobrazené údaje mají informativní charakter.

Nemovitost je v územním obvodu, kde státní správu katastru nemovitostí ČR vykonává [Katastrální úřad pro Pardubický kraj, Katastrální pracoviště Pardubice](#)

Platnost k 15.03.2012 12:43:25

Informace o parcele

Parcelní číslo: 909/10
Výměra [m²]: 27
Katastrální území: Rybitví 743852
Číslo LV: [581](#)
Typ parcely: Parcela katastru nemovitostí
Mapový list: DKM
Určení výměry: Graficky nebo v digitalizované mapě
Způsob využití: ostatní komunikace
Druh pozemku: ostatní plocha



[Zobrazení v grafickém prohlížeči](#)

[Sousední parcely](#)

Vlastníci, jiní oprávnění

Vlastnické právo		
Jméno/název	Adresa	Podíl
Česká republika		
Právo hospodařit s majetkem státu		
Jméno/název	Adresa	Podíl
Lesy České republiky, s.p.	Přemyslova 1106/19, Hradec Králové, Nový Hradec Králové, 501 68	

Způsob ochrany nemovitosti

Nejsou evidovány žádné způsoby ochrany.

Seznam BPEJ

Parcela nemá evidované BPEJ.

Omezení vlastnického práva

Nejsou evidována žádná omezení.

Jiné zápisy

Nejsou evidovány žádné jiné zápisy.

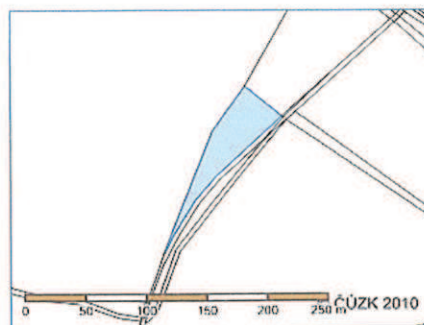
Zobrazené údaje mají informativní charakter.

Nemovitost je v územním obvodu, kde státní správu katastru nemovitostí ČR vykonává [Katastrální úřad pro Pardubický kraj, Katastrální pracoviště Pardubice](#)

Platnost k 15.03.2012 12:43:25

Informace o parcele

Parcelní číslo: 341/1
Výměra [m²]: 2794
Katastrální území: Rybitví 743852
Číslo LV: [211](#)
Typ parcely: Parcela katastru nemovitostí
Mapový list: DKM
Určení výměry: Graficky nebo v digitalizované mapě
Druh pozemku: lesní pozemek



[Zobrazení v grafickém prohlížeči](#)

[Sousední parcely](#)

Vlastníci, jiní oprávnění

Vlastnické právo

Jméno/název	Adresa	Podíl
Vaňinská Alena	L.Štúra 5949/8, Báňská Bystrica-Radvaň, 97401, Slovensko	

Způsob ochrany nemovitosti

Název

pozemek určený k plnění funkcí lesa

Seznam BPEJ

Parcela nemá evidované BPEJ.

Omezení vlastnického práva

Nejsou evidována žádná omezení.

Jiné zápisy

Nejsou evidovány žádné jiné zápisy.


Zobrazené údaje mají informativní charakter.

Nemovitost je v územním obvodu, kde státní správu katastru nemovitostí ČR vykonává [Katastrální úřad pro Pardubický kraj, Katastrální pracoviště Pardubice](#)

Platnost k 15.03.2012 12:43:25

Informace o parcele

Parcelní číslo: 908/3
Výměra [m²]: 704
Katastrální území: Rybitví 743852
Číslo LV: [211](#)
Typ parcely: Parcela katastru nemovitostí
Mapový list: DKM
Určení výměry: Graficky nebo v digitalizované mapě
Způsob využití: ostatní komunikace
Druh pozemku: ostatní plocha



[Zobrazení v grafickém prohlížeči](#)

[Sousední parcely](#)

Vlastníci, jiní oprávnění

Vlastnické právo

Jméno/název	Adresa	Podíl
Variánská Alena	L.Štúra 5949/8, Báňská Bystrica-Radvaň, 97401, Slovensko	

Způsob ochrany nemovitosti

Nejsou evidovány žádné způsoby ochrany.

Seznam BPEJ

Parcela nemá evidované BPEJ.

Omezení vlastnického práva

Nejsou evidována žádná omezení.

Jiné zápisy

Nejsou evidovány žádné jiné zápisy.

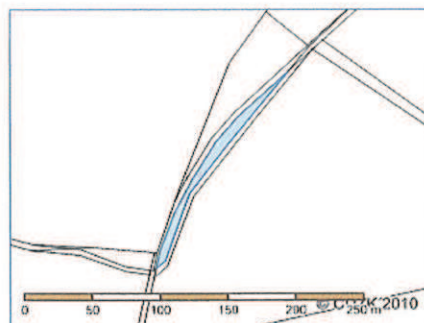
Zobrazené údaje mají informativní charakter.

Nemovitost je v územním obvodu, kde státní správu katastru nemovitostí ČR vykonává [Katastrální úřad pro Pardubický kraj, Katastrální pracoviště Pardubice](#)

Platnost k 15.03.2012 12:43:25

Informace o parcele

Parcelní číslo: 341/2
Výměra [m²]: 935
Katastrální území: Rybitví 743852
Číslo LV: 211
Typ parcely: Parcela katastru nemovitostí
Mapový list: DKM
Určení výměry: Graficky nebo v digitalizované mapě
Druh pozemku: lesní pozemek



Zobrazení v grafickém prohlížeči

[Sousední parcely](#)

Vlastníci, jiní oprávnění

Vlastnické právo

Jméno/název	Adresa	Podíl
Varinská Alena	L.Štúra 5949/8, Banská Bystrica-Radvaň, 97401, Slovensko	

Způsob ochrany nemovitosti

Název

pozemek určený k plnění funkcí lesa

Seznam BPEJ

Parcela nemá evidované BPEJ.

Omezení vlastnického práva

Nejsou evidována žádná omezení.

Jiné zápisy

Nejsou evidovány žádné jiné zápisy.

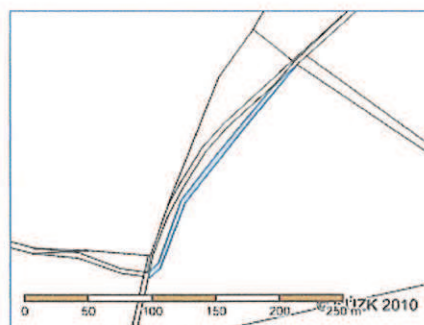
Zobrazené údaje mají informativní charakter.

Nemovitost je v územním obvodu, kde státní správu katastru nemovitostí ČR vykonává [Katastrální úřad pro Pardubický kraj, Katastrální pracoviště Pardubice](#)

Platnost k 15.03.2012 12:43:25

Informace o parcele

Parcelní číslo: 908/4
Výměra [m²]: 702
Katastrální území: Rybitví 743852
Číslo LV: [581](#)
Typ parcely: Parcela katastru nemovitostí
Mapový list: DKM
Určení výměry: Graficky nebo v digitalizované mapě
Druh pozemku: lesní pozemek



[Zobrazení v grafickém prohlížeči](#)

[Sousední parcely](#)

Vlastníci, jiná oprávnění

Vlastnické právo		
Jméno/název	Adresa	Podíl
Česká republika		
Právo hospodařit s majetkem státu		
Jméno/název	Adresa	Podíl
Lesy České republiky, s.p.	Přemyslova 1106/19, Hradec Králové, Nový Hradec Králové, 501 68	

Způsob ochrany nemovitosti

Název
pozemek určený k plnění funkcí lesa

Seznam BPEJ

Parcela nemá evidované BPEJ.

Omezení vlastnického práva

Nejsou evidována žádná omezení.

Jiné zápisy

Typ
Změna číslování parcel

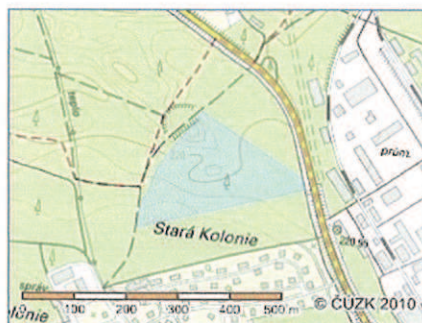
Zobrazené údaje mají informativní charakter.

Nemovitost je v územním obvodu, kde státní správu katastru nemovitostí ČR vykonává [Katastrální úřad pro Pardubický kraj, Katastrální pracoviště Pardubice](#)

Platnost k 15.03.2012 12:43:25

Informace o parcele

Parcelní číslo: 338
Výměra [m²]: 37060
Katastrální území: Rybitví 743852
Číslo LV: 211
Typ parcely: Parcela katastru nemovitostí
Mapový list: DKM
Určení výměry: Graficky nebo v digitalizované mapě
Druh pozemku: lesní pozemek



Zobrazení v grafickém prohlížeči

[Sousední parcely](#)

Vlastníci, jiní oprávnění

Vlastnické právo

Jméno/název	Adresa	Podíl
Varinská Alena	L.Štúra 5949/8, Banská Bystrica-Radvaň, 97401, Slovensko	

Způsob ochrany nemovitosti

Název

pozemek určený k plnění funkce lesa

Seznam BPEJ

Parcela nemá evidované BPEJ.

Omezení vlastnického práva

Nejsou evidována žádná omezení.

Jiné zápisy

Nejsou evidovány žádné jiné zápisy.

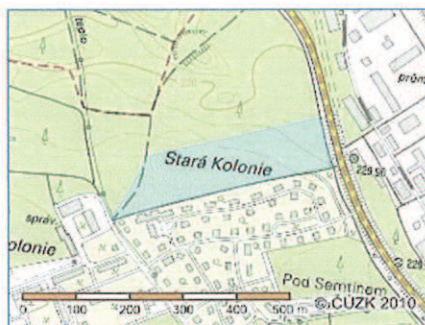
Zobrazené údaje mají informativní charakter.

Nemovitost je v územním obvodu, kde státní správu katastru nemovitostí ČR vykonává [Katastrální úřad pro Pardubický kraj, Katastrální pracoviště Pardubice](#)

Platnost k 15.03.2012 12:43:25

Informace o parcele

Parcelní číslo: 337/4
 Výměra [m²]: 35508
 Katastrální území: Rybitví 743852
 Číslo LV: 581
 Typ parcely: Parcela katastru nemovitostí
 Mapový list: DKM
 Určení výměry: Graficky nebo v digitalizované mapě
 Druh pozemku: lesní pozemek



Zobrazení v grafickém prohlížeči

[Sousední parcely](#)

Vlastníci, jiní oprávnění

Vlastnické právo		
Jméno/název	Adresa	Podíl
Česká republika		
Právo hospodařit s majetkem státu		
Jméno/název	Adresa	Podíl
Lesy České republiky, s.p.	Přemyslova 1106/19, Hradec Králové, Nový Hradec Králové, 501 68	

Způsob ochrany nemovitosti

Název
pozemek určený k plnění funkcí lesa

Seznam BPEJ

Parcela nemá evidované BPEJ.

Omezení vlastnického práva

Nejsou evidována žádná omezení.

Jiné zápisy

Nejsou evidovány žádné jiné zápisy.

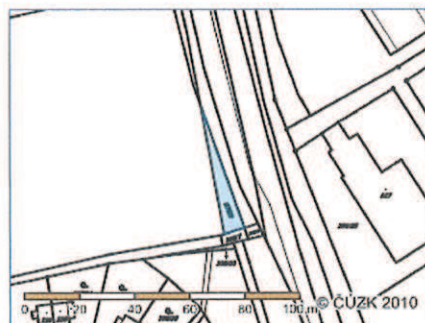
Zobrazené údaje mají informativní charakter.

Nemovitost je v územním obvodu, kde státní správu katastru nemovitostí ČR vykonává [Katastrální úřad pro Pardubický kraj, Katastrální pracoviště Pardubice](#)

Platnost k 15.03.2012 12:43:25

Informace o parcele

Parcelní číslo: 975/2
 Výměra [m²]: 186
 Katastrální území: Rybitví 743852
 Číslo LV: [581](#)
 Typ parcely: Parcela katastru nemovitostí
 Mapový list: DKM
 Určení výměry: Ze souřadnic v S-JTSK
 Způsob využití: ostatní komunikace
 Druh pozemku: ostatní plocha



[Zobrazení v grafickém prohlížeči](#)

[Sousední parcely](#)

Vlastníci, jiní oprávnění

Vlastnické právo		
Jméno/název	Adresa	Podíl
Česká republika		
Právo hospodařit s majetkem státu		
Jméno/název	Adresa	Podíl
Lesy České republiky, s.p.	Přemyslova 1106/19, Hradec Králové, Nový Hradec Králové, 501 68	

Způsob ochrany nemovitostí

Nejsou evidovány žádné způsoby ochrany.

Seznam BPEJ

Parcela nemá evidované BPEJ.

Omezení vlastnického práva

Nejsou evidována žádná omezení.

Jiné zápisy

Nejsou evidovány žádné jiné zápisy.

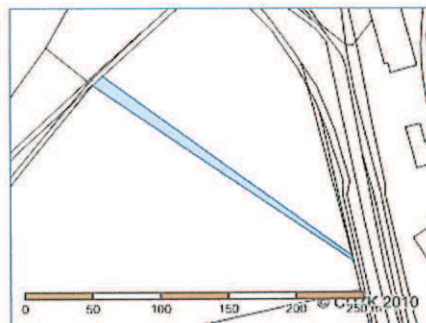
Zobrazené údaje mají informativní charakter.

Nemovitost je v územním obvodu, kde státní správu katastru nemovitostí ČR vykonává [Katastrální úřad pro Pardubický kraj, Katastrální pracoviště Pardubice](#)

Platnost k 15.03.2012 12:43:25

Informace o parcele

Parcelní číslo: 987
Výměra [m²]: 1411
Katastrální území: Rybitví 743852
Číslo LV: [581](#)
Typ parcely: Parcela katastru nemovitostí
Mapový list: DKM
Určení výměry: Graficky nebo v digitalizované mapě
Druh pozemku: lesní pozemek



Zobrazení v grafickém prohlížeči

[Sousední parcely](#)

Vlastníci, jiní oprávnění

Vlastnické právo		
Jméno/název	Adresa	Podíl
Česká republika		
Právo hospodařit s majetkem státu		
Jméno/název	Adresa	Podíl
Lesy České republiky, s.p.	Přemyslova 1106/19, Hradec Králové, Nový Hradec Králové, 501 68	

Způsob ochrany nemovitosti

Název
pozemek určený k plnění funkcí lesa

Seznam BPEJ

Parcela nemá evidované BPEJ.

Omezení vlastnického práva

Nejsou evidována žádná omezení.

Jiné zápisy

Nejsou evidovány žádné jiné zápisy.

Zobrazené údaje mají informativní charakter.

Nemovitost je v územním obvodu, kde státní správu katastru nemovitostí ČR vykonává [Katastrální úřad pro Pardubický kraj, Katastrální pracoviště Pardubice](#)

Platnost k 15.03.2012 12:43:25

Informace o parcele

Parcelní číslo:	975/1
Výměra [m ²]:	1078
Katastrální území:	Rybitví 743852
Číslo LV:	592
Typ parcely:	Parcela katastru nemovitostí
Mapový list:	DKM
Určení výměry:	Ze souřadnic v S-JTSK
Způsob využití:	ostatní komunikace
Druh pozemku:	ostatní plocha



Zobrazení v grafickém prohlížeči

[Sousední parcely](#)

Vlastníci, jiní oprávnění

Vlastnické právo

Jméno/název	Adresa	Podíl
Město Lázně Bohdaneč	Masarykovo nám. 1, Lázně Bohdaneč, 533 41	

Způsob ochrany nemovitosti

Nejsou evidovány žádné způsoby ochrany.

Seznam BPEJ

Parcela nemá evidované BPEJ.

Omezení vlastnického práva

Nejsou evidována žádná omezení.

Jiné zápisy

Typ

Změna výměr obnovou operátu

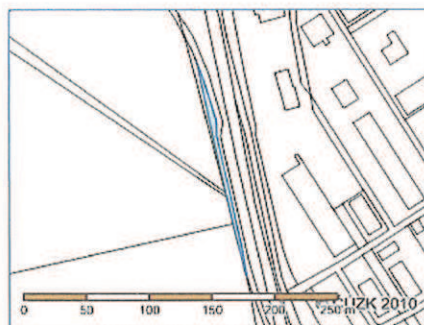
Zobrazené údaje mají informativní charakter.

Nemovitost je v územním obvodu, kde státní správu katastru nemovitostí ČR vykonává [Katastrální úřad pro Pardubický kraj, Katastrální pracoviště Pardubice](#)

Platnost k 15.03.2012 12:43:25

Informace o parcele

Parcelní číslo: 305/3
Výměra [m²]: 525
Katastrální území: Rybitví 743852
Číslo LV: [952](#)
Typ parcely: Parcela katastru nemovitostí
Mapový list: DKM
Určení výměry: Graficky nebo v digitalizované mapě
Způsob využití: jiná plocha
Druh pozemku: ostatní plocha



[Zobrazení v grafickém prohlížeči](#)

[Sousední parcely](#)

Vlastníci, jiní oprávnění

Vlastnické právo

Jméno/název	Adresa	Podíl
SK - EKO Pardubice s.r.o.	průmyslová zóna Synthesia a.s. 134, Pardubice, Semtín, 533 53	

Způsob ochrany nemovitosti

Nejsou evidovány žádné způsoby ochrany.

Seznam BPEJ

Parcela nemá evidované BPEJ.

Omezení vlastnického práva

Nejsou evidována žádná omezení.

Jiné zápisy

Nejsou evidovány žádné jiné zápisy.

Zobrazené údaje mají informativní charakter.

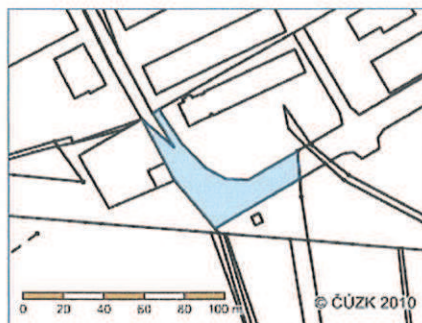
Nemovitost je v územním obvodu, kde státní správu katastru nemovitostí ČR vykonává [Katastrální úřad pro Pardubický kraj, Katastrální pracoviště Pardubice](#)

Platnost k 15.03.2012 12:43:25

C 2.3 Trasa „C“

Informace o parcele

Parcelní číslo: 1144/13
 Výměra [m²]: 1382
 Katastrální území: Lázně Bohdaneč 606171
 Číslo LV: [10001](#)
 Typ parcely: Parcela katastru nemovitostí
 Mapový list: DKM
 Určení výměry: Graficky nebo v digitalizované mapě
 Způsob využití: ostatní komunikace
 Druh pozemku: ostatní plocha



[Zobrazení v grafickém prohlížeči](#)

[Sousední parcely](#)

Vlastníci, jiní oprávnění

Vlastnické právo		
Jméno/název	Adresa	Podíl
Město Lázně Bohdaneč	Masarykovo nám. 1, Lázně Bohdaneč, 533 41	

Způsob ochrany nemovitosti

Nejsou evidovány žádné způsoby ochrany.

Seznam BPEJ

Parcela nemá evidované BPEJ.

Omezení vlastnického práva

Nejsou evidována žádná omezení.

Jiné zápisy

Typ
Změna výměr obnovou operátu

Zobrazené údaje mají informativní charakter.

Nemovitost je v územním obvodu, kde státní správu katastru nemovitostí ČR vykonává [Katastrální úřad pro Pardubický kraj, Katastrální pracoviště Pardubice](#)

Platnost k 15.03.2012 12:43:25

Informace o parcele

Parcelní číslo: 1144/3
Výměra [m²]: 717
Katastrální území: Lázně Bohdaneč 606171
Číslo LV: [10001](#)
Typ parcely: Parcela katastru nemovitostí
Mapový list: DKM
Určení výměry: Ze souřadnic v S-JTSK
Způsob využití: jiná plocha
Druh pozemku: ostatní plocha



[Zobrazení v grafickém prohlížeči](#)

[Sousední parcely](#)

Vlastníci, jiní oprávnění

Vlastnické právo		
Jméno/název	Adresa	Podíl
Město Lázně Bohdaneč	Masarykovo nám. 1, Lázně Bohdaneč, 533 41	

Způsob ochrany nemovitosti

Nejsou evidovány žádné způsoby ochrany.

Seznam BPEJ

Parcela nemá evidované BPEJ.

Omezení vlastnického práva

Nejsou evidována žádná omezení.

Jiné zápisy

Nejsou evidovány žádné jiné zápisy.

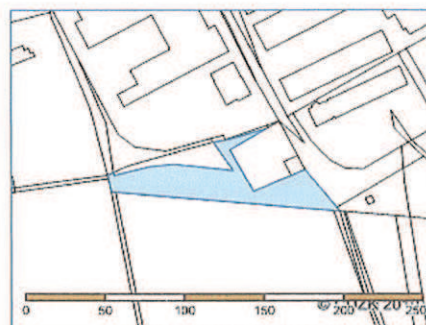
Zobrazené údaje mají informativní charakter.

Nemovitost je v územním obvodu, kde státní správu katastru nemovitostí ČR vykonává [Katastrální úřad pro Pardubický kraj, Katastrální pracoviště Pardubice](#)

Platnost k 15.03.2012 12:43:25

Informace o parcele

Parcelní číslo: 781/10
Výměra [m²]: 2631
Katastrální území: Lázně Bohdaneč 606171
Číslo LV: [10001](#)
Typ parcely: Parcela katastru nemovitostí
Mapový list: DKM
Určení výměry: Ze souřadnic v S-JTSK
Způsob využití: jiná plocha
Druh pozemku: ostatní plocha



Zobrazení v grafickém prohlížeči

[Sousední parcely](#)

Vlastníci, jiní oprávnění

Vlastnické právo

Jméno/název	Adresa	Podíl
Město Lázně Bohdaneč	Masarykovo nám. 1, Lázně Bohdaneč, 533 41	

Způsob ochrany nemovitosti

Nejsou evidovány žádné způsoby ochrany.

Seznam BPEJ

Parcela nemá evidované BPEJ.

Omezení vlastnického práva

Nejsou evidována žádná omezení.

Jiné zápisy

Typ

Změna výměr obnovou operátu

Zobrazené údaje mají informativní charakter.

Nemovitost je v územním obvodu, kde státní správu katastru nemovitostí ČR vykonává [Katastrální úřad pro Pardubický kraj, Katastrální pracoviště Pardubice](#)

Platnost k 15.03.2012 12:43:25

Informace o parcele

Parcelní číslo: 1235/1
Výměra [m²]: 116
Katastrální území: Lázně Bohdaneč 606171
Číslo LV: [473](#)
Typ parcely: Parcela katastru nemovitostí
Mapový list: DKM
Určení výměry: Graficky nebo v digitalizované mapě
Způsob využití: neplodná půda
Druh pozemku: ostatní plocha



[Zobrazení v grafickém prohlížeči](#)

[Sousední parcely](#)

Vlastníci, jiní oprávnění

Vlastnické právo		
Jméno/název	Adresa	Podíl
Doláková Alena	Sametová 724/24, Liberec, Liberec VI-Rochlice, 460 06	1/3
Hložek Milan Mgr.	Studánecká 295, Stráž nad Nisou, 463 03	1/3
Hložková Ludmila	Jiskrova 1213/5, Liberec, Liberec I-Staré Město, 460 01	1/3

Způsob ochrany nemovitosti

Nejsou evidovány žádné způsoby ochrany.

Seznam BPEJ

Parcela nemá evidované BPEJ.

Omezení vlastnického práva

Nejsou evidována žádná omezení.

Jiné zápisy

Typ
 Změna číslování parcel

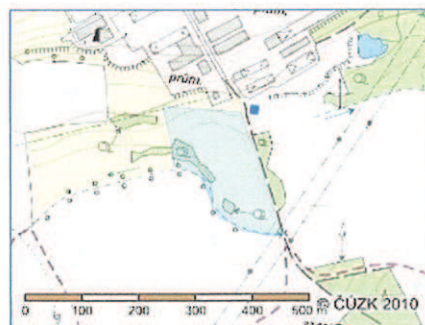
Zobrazené údaje mají informativní charakter.

Nemovitost je v územním obvodu, kde státní správu katastru nemovitostí ČR vykonává [Katastrální úřad pro Pardubický kraj, Katastrální pracoviště Pardubice](#)

Platnost k 15.03.2012 12:43:25

Informace o parcele

Parcelní číslo: 1257/32
 Výměra [m²]: 26671
 Katastrální území: Lázně Bohdaneč 606171
 Číslo LV: 473
 Typ parcely: Parcela katastru nemovitostí
 Mapový list: DKM
 Určení výměry: Graficky nebo v digitalizované mapě
 Druh pozemku: orná půda



Zobrazeno v grafickém prohlížeči

[Sousední parcely](#)

Vlastníci, jiní oprávnění

Vlastnické právo		
Jméno/název	Adresa	Podíl
Doláková Alena	Sametová 724/24, Liberec, Liberec VI-Rochlice, 460 06	1/3
Hložek Milan Mgr.	Studánecká 295, Stráž nad Nisou, 463 03	1/3
Hložková Ludmila	Jiskrova 1213/5, Liberec, Liberec I-Staré Město, 460 01	1/3

Způsob ochrany nemovitosti

Název
zemědělský půdní fond

Seznam BPEJ

BPEJ	Výměra
32110	26671

Omezení vlastnického práva

Nejsou evidována žádná omezení.

Jiné zápisy

Typ
Změna číslování parcel

Zobrazené údaje mají informativní charakter.

Nemovitost je v územním obvodu, kde státní správu katastru nemovitostí ČR vykonává [Katastrální úřad pro Pardubický kraj, Katastrální pracoviště Pardubice](#)

Platnost k 15.03.2012 12:43:25

Informace o parcele

Parcelní číslo: 1235/3
Výměra [m²]: 281
Katastrální území: Lázně Bohdaneč 606171
Číslo LV: [731](#)
Typ parcely: Parcela katastru nemovitostí
Mapový list: DKM
Určení výměry: Graficky nebo v digitalizované mapě
Způsob využití: neplodná půda
Druh pozemku: ostatní plocha



[Zobrazení v grafickém prohlížeči](#)

[Sousední parcely](#)

Vlastníci, jiní oprávnění

Vlastnické právo

Jméno/název	Adresa	Podíl
Pemý Vítězslav	Lesní 203, Opatovice nad Labem, 533 45	

Způsob ochrany nemovitosti

Nejsou evidovány žádné způsoby ochrany.

Seznam BPEJ

Parcela nemá evidované BPEJ.

Omezení vlastnického práva

Nejsou evidována žádná omezení.

Jiné zápisy

Typ

Změna číslování parcel

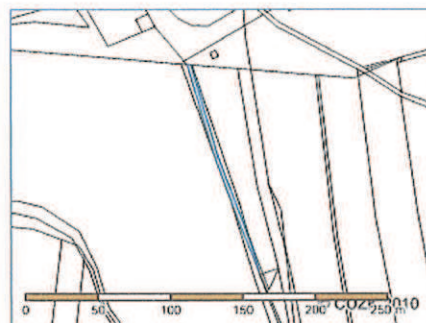
Zobrazené údaje mají informativní charakter.

Nemovitost je v územním obvodu, kde státní správu katastru nemovitostí ČR vykonává [Katastrální úřad pro Pardubický kraj, Katastrální pracoviště Pardubice](#)

Platnost k 15.03.2012 12:43:25

Informace o parcele

Parcelní číslo: 1235/4
Výměra [m²]: 353
Katastrální území: Lázně Bohdaneč 606171
Číslo LV: [10001](#)
Typ parcely: Parcela katastru nemovitostí
Mapový list: DKM
Určení výměry: Graficky nebo v digitalizované mapě
Způsob využití: neplodná půda
Druh pozemku: ostatní plocha



Zobrazení v grafickém prohlížeči

[Sousední parcely](#)

Vlastníci, jiní oprávnění

Vlastnické právo

Jméno/název	Adresa	Podíl
Město Lázně Bohdaneč	Masarykovo nám. 1, Lázně Bohdaneč, 533 41	

Způsob ochrany nemovitosti

Nejsou evidovány žádné způsoby ochrany.

Seznam BPEJ

Parcela nemá evidované BPEJ.

Omezení vlastnického práva

Nejsou evidována žádná omezení.

Jiné zápisy

Typ

Změna číslování parcel

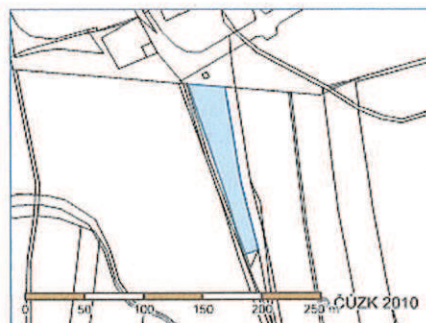
Zobrazené údaje mají informativní charakter.

Nemovitost je v územním obvodu, kde státní správu katastru nemovitostí ČR vykonává [Katastrální úřad pro Pardubický kraj, Katastrální pracoviště Pardubice](#)

Platnost k 15.03.2012 12:43:25

Informace o parcele

Parcelní číslo: 1230/1
Výměra [m²]: 2815
Katastrální území: Lázně Bohdaneč 606171
Číslo LV: [731](#)
Typ parcely: Parcela katastru nemovitostí
Mapový list: DKM
Určení výměry: Graficky nebo v digitalizované mapě
Druh pozemku: orná půda



[Zobrazení v grafickém prohlížeči](#)

[Sousední parcely](#)

Vlastníci, jiní oprávnění

Vlastnické právo

Jméno/název	Adresa	Podíl
Pemý Vítězslav	Lesní 203, Opatovice nad Labem, 533 45	

Způsob ochrany nemovitosti

Název

zemědělský půdní fond

Seznam BPEJ

BPEJ Výměra

32110 2815

Omezení vlastnického práva

Nejsou evidována žádná omezení.

Jiné zápisy

Typ

Změna číslování parcel

Zobrazené údaje mají informativní charakter.

Nemovitost je v územním obvodu, kde státní správu katastru nemovitostí ČR vykonává [Katastrální úřad pro Pardubický kraj, Katastrální pracoviště Pardubice](#)

Platnost k 15.03.2012 12:43:25

Informace o parcele

Parcelní číslo: 1106/1
Výměra [m²]: 1530
Katastrální území: Lázně Bohdaneč 606171
Číslo LV: [10001](#)
Typ parcely: Parcela katastru nemovitostí
Mapový list: DKM
Určení výměry: Graficky nebo v digitalizované mapě
Způsob využití: ostatní komunikace
Druh pozemku: ostatní plocha



Zobrazení v grafickém prohlížeči

[Sousední parcely](#)

Vlastníci, jiní oprávnění

Vlastnické právo

Jméno/název	Adresa	Podíl
Město Lázně Bohdaneč	Masarykovo nám. 1, Lázně Bohdaneč, 533 41	

Způsob ochrany nemovitosti

Nejsou evidovány žádné způsoby ochrany.

Seznam BPEJ

Parcela nemá evidované BPEJ.

Omezení vlastnického práva

Nejsou evidována žádná omezení.

Jiné zápisy

Typ

Změna číslování parcel

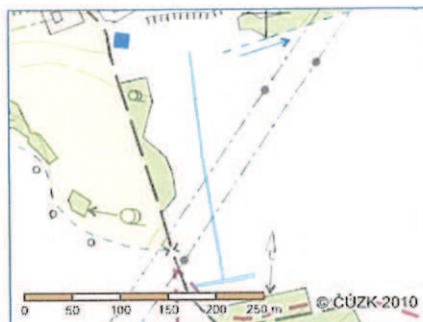
Zobrazené údaje mají informativní charakter.

Nemovitost je v územním obvodu, kde státní správu katastru nemovitostí ČR vykonává [Katastrální úřad pro Pardubický kraj, Katastrální pracoviště Pardubice](#)

Platnost k 15.03.2012 12:43:25

Informace o parcele

Parcelní číslo: 1180/9
 Výměra [m²]: 770
 Katastrální území: Lázně Bohdaneč 606171
 Číslo LV: [732](#)
 Typ parcely: Parcela katastru nemovitostí
 Mapový list: DKM
 Určení výměry: Graficky nebo v digitalizované mapě
 Druh pozemku: orná půda



Zobrazení v grafickém prohlížeči

[Sousední parcely](#)

Vlastníci, jiní oprávnění

Vlastnické právo		
Jméno/název	Adresa	Podíl
Janečková Anna	Rožkova 1968, Pardubice, Zelené Předměstí, 530 02	5/6
Oplištil Sáva Ing.	Ovčí hájek 2350/56, Praha, Stodůlky, 158 00	1/6

Způsob ochrany nemovitosti

Název
zemědělský půdní fond

Seznam BPEJ

BPEJ	Výměra
32110	770

Omezení vlastnického práva

Nejsou evidována žádná omezení.

Jiné zápisy

Typ
Změna číslování parcel

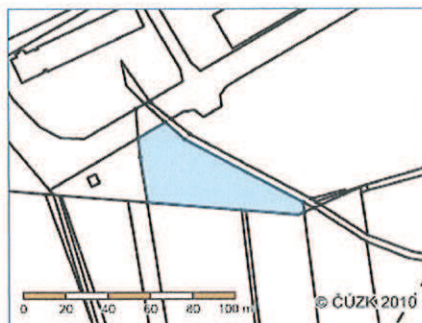
Zobrazené údaje mají informativní charakter.

Nemovitost je v územním obvodu, kde státní správu katastru nemovitostí ČR vykonává [Katastrální úřad pro Pardubický kraj, Katastrální pracoviště Pardubice](#)

Platnost k 15.03.2012 14:43:25

Informace o parcele

Parcelní číslo: 1144/88
Výměra [m²]: 1765
Katastrální území: Lázně Bohdaneč 606171
Číslo LV: 2120
Typ parcely: Parcela katastru nemovitostí
Mapový list: DKM
Určení výměry: Ze souřadnic v S-JTSK
Způsob využití: jiná plocha
Druh pozemku: ostatní plocha



[Sousední parcely](#)

Vlastníci, jiní oprávnění

Vlastnické právo		
Jméno/název	Adresa	Podíl
Janečková Anna	Rožkova 1968, Pardubice, Zelené Předměstí, 530 02	

Způsob ochrany nemovitosti

Nejsou evidovány žádné způsoby ochrany.

Seznam BPEJ

Parcela nemá evidované BPEJ.

Omezení vlastnického práva

Nejsou evidována žádná omezení.

Jiné zápisy

Nejsou evidovány žádné jiné zápisy.

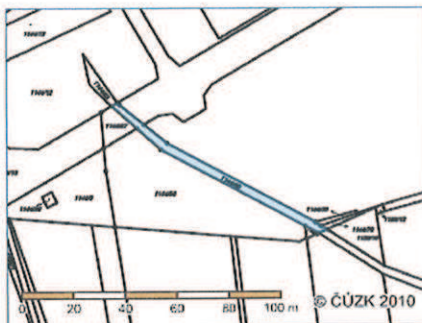
Zobrazené údaje mají informativní charakter.

Nemovitost je v územním obvodu, kde státní správu katastru nemovitostí ČR vykonává [Katastrální úřad pro Pardubický kraj, Katastrální pracoviště Pardubice](#)

Platnost k 15.03.2012 12:43:25

Informace o parcele

Parcelní číslo: 1144/69
 Výměra [m²]: 303
 Katastrální území: Lázně Bohdaneč 606171
 Číslo LV: 10001
 Typ parcely: Parcela katastru nemovitostí
 Mapový list: DKM
 Určení výměry: Ze souřadnic v S-JTSK
 Způsob využití: jiná plocha
 Druh pozemku: ostatní plocha



[Zobrazení v grafickém prohlížeči](#)

[Sousední parcely](#)

Vlastníci, jiní oprávnění

Vlastnické právo		
Jméno/název	Adresa	Podíl
Město Lázně Bohdaneč	Masarykovo nám. 1, Lázně Bohdaneč, 533 41	

Způsob ochrany nemovitosti

Nejsou evidovány žádné způsoby ochrany.

Seznam BPEJ

Parcela nemá evidované BPEJ.

Omezení vlastnického práva

Nejsou evidována žádná omezení.

Jiné zápisy

Typ
Změna číslování parcel

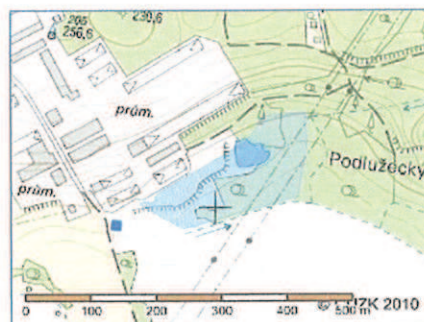
Zobrazené údaje mají informativní charakter.

Nemovitost je v územním obvodu, kde státní správu katastru nemovitostí ČR vykonává [Katastrální úřad pro Pardubický kraj, Katastrální pracoviště Pardubice](#)

Platnost k 15.03.2012 12:43:25

Informace o parcele

Parcelní číslo: 1144/10
Výměra [m²]: 22869
Katastrální území: Lázně Bohdaneč 606171
Číslo LV: 1343
Typ parcely: Parcela katastru nemovitostí
Mapový list: DKM
Určení výměry: Graficky nebo v digitalizované mapě
Způsob využití: jiná plocha
Druh pozemku: ostatní plocha



Zobrazení v grafickém prohlížeči

[Sousední parcely](#)

Vlastníci, jiní oprávnění

Vlastnické právo

Jméno/název	Adresa	Podíl
Kladiva Radek Ing.	Na Kopřivníku 679, Lázně Bohdaneč, 533 41	

Způsob ochrany nemovitostí

Nejsou evidovány žádné způsoby ochrany.

Seznam BPEJ

Parcela nemá evidované BPEJ.

Omezení vlastnického práva

Nejsou evidována žádná omezení.

Jiné zápisy

Typ

Změna výměr obnovou operátu

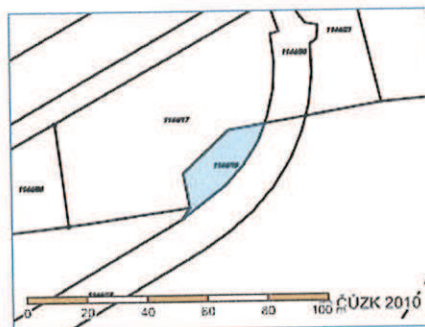
Zobrazené údaje mají informativní charakter.

Nemovitost je v územním obvodu, kde státní správu katastru nemovitostí ČR vykonává [Katastrální úřad pro Pardubický kraj, Katastrální pracoviště Pardubice](#)

Platnost k 15.03.2012 12:43:25

Informace o parcele

Parcelní číslo: 1144/19
Výměra [m²]: 355
Katastrální území: Lázně Bohdaneč 606171
Číslo LV: [1343](#)
Typ parcely: Parcela katastru nemovitostí
Mapový list: DKM
Určení výměry: Ze souřadnic v S-JTSK
Způsob využití: jiná plocha
Druh pozemku: ostatní plocha



[Zobrazení v grafickém prohlížeči](#)

[Sousední parcely](#)

Vlastníci, jiní oprávnění

Vlastnické právo

Jméno/název	Adresa	Podíl
Kladiva Radek Ing.	Na Kopřivníku 679, Lázně Bohdaneč, 533 41	

Způsob ochrany nemovitosti

Nejsou evidovány žádné způsoby ochrany.

Seznam BPEJ

Parcela nemá evidované BPEJ.

Omezení vlastnického práva

Nejsou evidována žádná omezení.

Jiné zápisy

Typ

Změna výměr obnovou operátu

Zobrazené údaje mají informativní charakter.

Nemovitost je v územním obvodu, kde státní správu katastru nemovitostí ČR vykonává [Katastrální úřad pro Pardubický kraj, Katastrální pracoviště Pardubice](#)

Platnost k 16.03.2012 08:45:47

Informace o parcele

Parcelní číslo: 1144/18
Výměra [m²]: 3258
Katastrální území: Lázně Bohdaneč 606171
Číslo LV: [1343](#)
Typ parcely: Parcela katastru nemovitostí
Mapový list: DKM
Určení výměry: Ze souřadnic v S-JTSK
Způsob využití: jiná plocha
Druh pozemku: ostatní plocha



[Zobrazení v grafickém prohlížeči](#)

[Sousední parcely](#)

Vlastníci, jiní oprávnění

Vlastnické právo

Jméno/název	Adresa	Podíl
Kladiva Radek Ing.	Na Kopřivníku 679, Lázně Bohdaneč, 533 41	

Způsob ochrany nemovitostí

Nejsou evidovány žádné způsoby ochrany.

Seznam BPEJ

Parcela nemá evidované BPEJ.

Omezení vlastnického práva

Nejsou evidována žádná omezení.

Jiné zápisy

Typ

Změna výměr obnovou operátu

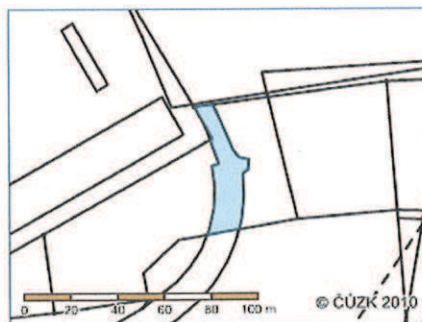
Zobrazené údaje mají informativní charakter.

Nemovitost je v územním obvodu, kde státní správu katastru nemovitostí ČR vykonává [Katastrální úřad pro Pardubický kraj, Katastrální pracoviště Pardubice](#)

Platnost k 15.03.2012 12:43:25

Informace o parcele

Parcelní číslo: 1144/20
 Výměra [m²]: 593
 Katastrální území: Lázně Bohdaneč 606171
 Číslo LV: 2086
 Typ parcely: Parcela katastru nemovitostí
 Mapový list: DKM
 Určení výměry: Graficky nebo v digitalizované mapě
 Způsob využití: jiná plocha
 Druh pozemku: ostatní plocha



Zobrazení v grafickém prohlížeči

[Sousední parcely](#)

Vlastníci, jiní oprávnění

Vlastnické právo		
Jméno/název	Adresa	Podíl
Kučera Jan	Spojovací 434, Lázně Bohdaneč, 533 41	1/2
Kučera Josef	V Lískách 535, Lázně Bohdaneč, 533 41	1/2

Způsob ochrany nemovitostí

Nejsou evidovány žádné způsoby ochrany.

Seznam BPEJ

Parcela nemá evidované BPEJ.

Omezení vlastnického práva

Nejsou evidována žádná omezení.

Jiné zápisy

Typ
Změna výměr obnovou operátu

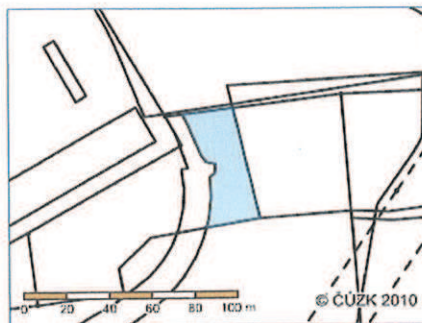
Zobrazené údaje mají informativní charakter.

Nemovitost je v územním obvodu, kde státní správu katastru nemovitostí ČR vykonává [Katastrální úřad pro Pardubický kraj, Katastrální pracoviště Pardubice](#)

Platnost k 15.03.2012 12:43:25

Informace o parcele

Parcelní číslo: 1144/21
 Výměra [m²]: 1113
 Katastrální území: Lázně Bohdaneč 606171
 Číslo LV: [2086](#)
 Typ parcely: Parcela katastru nemovitostí
 Mapový list: DKM
 Určení výměry: Ze souřadnic v S-JTSK
 Způsob využití: jiná plocha
 Druh pozemku: ostatní plocha



Zobrazení v grafickém prohlížeči

[Sousední parcely](#)

Vlastníci, jiní oprávnění

Vlastnické právo		
Jméno/název	Adresa	Podíl
Kučera Jan	Spojovací 434, Lázně Bohdaneč, 533 41	1/2
Kučera Josef	V Lískách 535, Lázně Bohdaneč, 533 41	1/2

Způsob ochrany nemovitosti

Nejsou evidovány žádné způsoby ochrany.

Seznam BPEJ

Parcela nemá evidované BPEJ.

Omezení vlastnického práva

Nejsou evidována žádná omezení.

Jiné zápisy

Typ
Změna výměr obnovou operátu

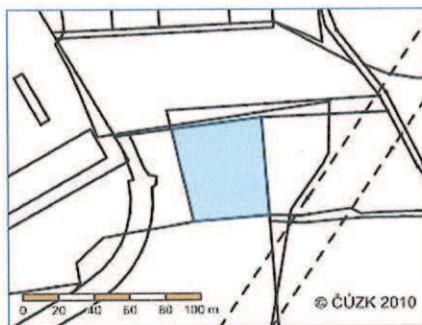
Zobrazené údaje mají informativní charakter.

Nemovitost je v územním obvodu, kde státní správu katastru nemovitostí ČR vykonává [Katastrální úřad pro Pardubický kraj, Katastrální pracoviště Pardubice](#)

Platnost k 15.03.2012 12:43:25

Informace o parcele

Parcelní číslo: 1144/31
Výměra [m²]: 2558
Katastrální území: Lázně Bohdaneč 606171
Číslo LV: [1557](#)
Typ parcely: Parcela katastru nemovitostí
Mapový list: DKM
Určení výměry: Ze souřadnic v S-JTSK
Způsob využití: jiná plocha
Druh pozemku: ostatní plocha



[Zobrazení v grafickém prohlížeči](#)

[Sousední parcely](#)

Vlastníci, jiní oprávnění

Vlastnické právo		
Jméno/název	Adresa	Podíl
Pokorný Zdeněk	nábřeží Závodu míru 1828, Pardubice, Zelené Předměstí, 530 02	

Způsob ochrany nemovitosti

Nejsou evidovány žádné způsoby ochrany.

Seznam BPEJ

Parcela nemá evidované BPEJ.

Omezení vlastnického práva

Nejsou evidována žádná omezení.

Jiné zápisy

Nejsou evidovány žádné jiné zápisy.

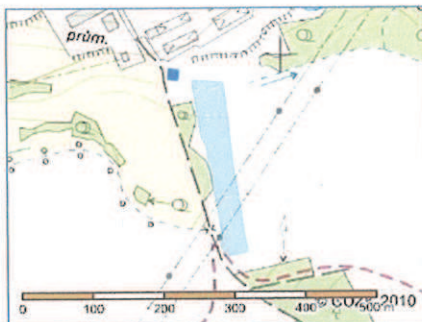
Zobrazené údaje mají informativní charakter.

Nemovitost je v územním obvodu, kde státní správu katastru nemovitostí ČR vykonává [Katastrální úřad pro Pardubický kraj, Katastrální pracoviště Pardubice](#)

Platnost k 15.03.2012 12:43:25

Informace o parcele

Parcelní číslo: 1180/7
Výměra [m²]: 9052
Katastrální území: Lázně Bohdaneč 606171
Číslo LV: [732](#)
Typ parcely: Parcela katastru nemovitostí
Mapový list: DKM
Určení výměry: Graficky nebo v digitalizované mapě
Druh pozemku: omá půda



Zobrazení v grafickém prohlížeči

[Sousední parcely](#)

Vlastníci, jiní oprávnění

Vlastnické právo		
Jméno/název	Adresa	Podíl
Janečková Anna	Rožkova 1968, Pardubice, Zelené Předměstí, 530 02	5/6
Oplištil Sáva Ing.	Ovčí hájek 2350/56, Praha, Stodůlky, 158 00	1/6

Způsob ochrany nemovitosti

Název
zemědělský půdní fond

Seznam BPEJ

BPEJ	Výměra
32110	9052

Omezení vlastnického práva

Nejsou evidována žádná omezení.

Jiné zápisy

Typ
Změna číslování parcel

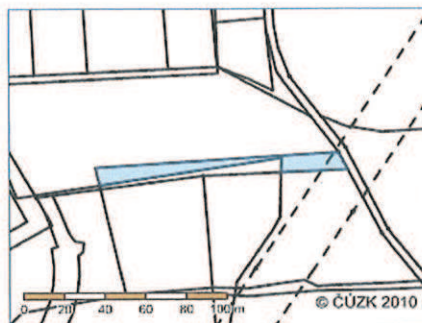
Zobrazené údaje mají informativní charakter.

Nemovitost je v územním obvodu, kde státní správu katastru nemovitostí ČR vykonává [Katastrální úřad pro Pardubický kraj, Katastrální pracoviště Pardubice](#)

Platnost k 15.03.2012 12:43:25

Informace o parcele

Parcelní číslo: 763/11
Výměra [m²]: 727
Katastrální území: Lázně Bohdaneč 606171
Číslo LV: [760](#)
Typ parcely: Parcela katastru nemovitostí
Mapový list: DKM
Určení výměry: Graficky nebo v digitalizované mapě
Druh pozemku: lesní pozemek



Zobrazení v grafickém prohlížeči

[Sousední parcely](#)

Vlastníci, jiní oprávnění

Vlastnické právo		
Jméno/název	Adresa	Podíl
Pokorný Zdeněk	nábřeží Závodu míru 1828, Pardubice, Zelené Předměstí, 530 02	1/2
Súrová Milena	Semín 186, 535 01	1/2

Způsob ochrany nemovitosti

Název
pozemek určený k plnění funkcí lesa

Seznam BPEJ

Parcela nemá evidované BPEJ.

Omezení vlastnického práva

Typ
Exekuční příkaz k prodeji nemovitosti
Nařízení exekuce - Súrová Milena
Zástavní právo exekutorské
Zástavní právo soudcovské

Jiné zápisy

Typ
Nepravomocný exekuční příkaz o zřízení zástav. práva doručen
Změna číslování parcel

Objekt je dotčen změnou právního vztahu: [Z-4139/2012](#), [Z-4136/2012](#).

Zobrazené údaje mají informativní charakter.

Nemovitost je v územním obvodu, kde státní správu katastru nemovitostí ČR vykonává [Katastrální úřad pro Pardubický kraj, Katastrální pracoviště Pardubice](#)

Platnost k 15.03.2012 12:43:25

Informace o parcele

Parcelní číslo:	763/6
Výměra [m ²]:	314
Katastrální území:	Lázně Bohdaneč 606171
Číslo LV:	760
Typ parcely:	Parcela katastru nemovitostí
Mapový list:	DKM
Určení výměry:	Graficky nebo v digitalizované mapě
Způsob využití:	jiná plocha
Druh pozemku:	ostatní plocha



[Zobrazení v grafickém prohlížeči](#)

[Sousední parcely](#)

Vlastníci, jiní oprávnění

Vlastnické právo		
Jméno/název	Adresa	Podíl
Pokorný Zdeněk	nábřeží Závodu míru 1828, Pardubice, Zelené Předměstí, 530 02	1/2
Súrová Milena	Semín 186, 535 01	1/2

Způsob ochrany nemovitosti

Nejsou evidovány žádné způsoby ochrany.

Seznam BPEJ

Parcela nemá evidované BPEJ.

Omezení vlastnického práva

Typ
Exekuční příkaz k prodeji nemovitosti
Nařízení exekuce - Súrová Milena
Zástavní právo exekutorské
Zástavní právo soudcovské

Jiné zápisy

Typ
Nepravomocný exekuční příkaz o zřízení zástav. práva doručen
Změna číslování parcel

Objekt je dotčen změnou právního vztahu: [Z-4136/2012](#), [Z-4139/2012](#).

Zobrazené údaje mají informativní charakter.

Nemovitost je v územním obvodu, kde státní správu katastru nemovitostí ČR vykonává [Katastrální úřad pro Pardubický kraj, Katastrální pracoviště Pardubice](#)

Platnost k 15.03.2012 12:43:25

Informace o parcele

Parcelní číslo: 763/7
 Výměra [m²]: 1616
 Katastrální území: Lázně Bohdaneč 606171
 Číslo LV: [760](#)
 Typ parcely: Parcela katastru nemovitostí
 Mapový list: DKM
 Určení výměry: Graficky nebo v digitalizované mapě
 Způsob využití: manipulační plocha
 Druh pozemku: ostatní plocha



[Zobrazení v grafickém prohlížeči](#)

[Sousední parcely](#)

Vlastníci, jiní oprávnění

Vlastnické právo		
Jméno/název	Adresa	Podíl
Pokorný Zdeněk	nábřeží Závodu míru 1828, Pardubice, Zelené Předměstí, 530 02	1/2
Súrová Milena	Semin 186, 535 01	1/2

Způsob ochrany nemovitosti

Nejsou evidovány žádné způsoby ochrany.

Seznam BPEJ

Parcela nemá evidované BPEJ.

Omezení vlastnického práva

Typ
Exekuční příkaz k prodeji nemovitosti
Nařízení exekuce - Súrová Milena
Zástavní právo exekutorské
Zástavní právo soudcovské

Jiné zápisy

Typ
Nepravomocný exekuční příkaz o zřízení zástav. práva doručen
Změna číslování parcel

Objekt je dotčen změnou právního vztahu: [Z-4136/2012](#), [Z-4139/2012](#).

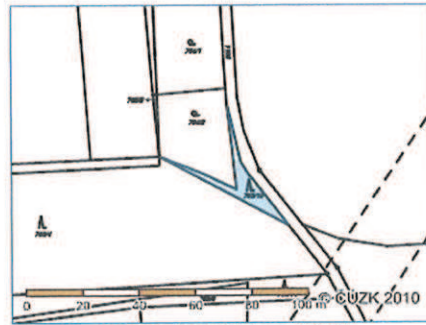
Zobrazené údaje mají informativní charakter.

Nemovitost je v územním obvodu, kde státní správu katastru nemovitostí ČR vykonává [Katastrální úřad pro Pardubický kraj, Katastrální pracoviště Pardubice](#)

Platnost k 15.03.2012 12:43:25

Informace o parcele

Parcelní číslo: 763/10
Výměra [m²]: 209
Katastrální území: Lázně Bohdaneč 606171
Číslo LV: [532](#)
Typ parcely: Parcela katastru nemovitostí
Mapový list: DKM
Určení výměry: Graficky nebo v digitalizované mapě
Druh pozemku: lesní pozemek



Zobrazeno v grafickém prohlížeči

[Sousední parcely](#)

Vlastníci, jiní oprávnění

Vlastnické právo		
Jméno/název	Adresa	Podíl
Kosinová Jiřina	Rosická 147, Pardubice, Polabiny, 530 09	

Způsob ochrany nemovitosti

Název
pozemek určený k plnění funkci lesa

Seznam BPEJ

Parcela nemá evidované BPEJ.

Omezení vlastnického práva

Nejsou evidována žádná omezení.

Jiné zápisy

Typ
Změna číslování parcel

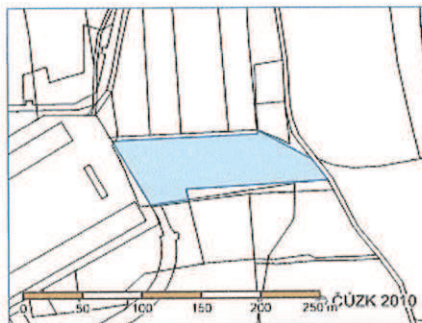
Zobrazené údaje mají informativní charakter.

Nemovitost je v územním obvodu, kde státní správu katastru nemovitostí ČR vykonává [Katastrální úřad pro Pardubický kraj, Katastrální pracoviště Pardubice](#)

Platnost k 15.03.2012 12:43:25

Informace o parcele

Parcelní číslo: 763/4
 Výměra [m²]: 6745
 Katastrální území: Lázně Bohdaneč 606171
 Číslo LV: [2086](#)
 Typ parcely: Parcela katastru nemovitostí
 Mapový list: DKM
 Určení výměry: Graficky nebo v digitalizované mapě
 Druh pozemku: lesní pozemek



Zobrazení v grafickém prohlížeči

[Sousední parcely](#)**Vlastníci, jiní oprávnění**

Vlastnické právo		
Jméno/název	Adresa	Podíl
Kučera Jan	Spojovací 434, Lázně Bohdaneč, 533 41	1/2
Kučera Josef	V Lískách 535, Lázně Bohdaneč, 533 41	1/2

Způsob ochrany nemovitosti

Název
pozemek určený k plnění funkcí lesa

Seznam BPEJ

Parcela nemá evidované BPEJ.

Omezení vlastnického práva

Nejsou evidována žádná omezení.

Jiné zápisy

Typ
Změna číslování parcel

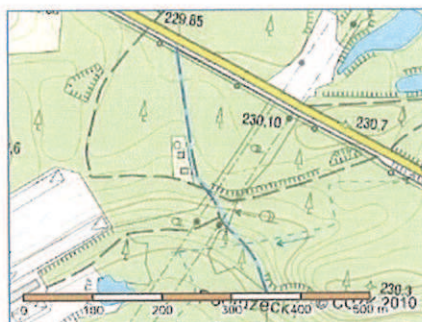
Zobrazené údaje mají informativní charakter.

Nemovitost je v územním obvodu, kde státní správu katastru nemovitostí ČR vykonává [Katastrální úřad pro Pardubický kraj, Katastrální pracoviště Pardubice](#)

Platnost k 15.03.2012 14:43:25

Informace o parcele

Parcelní číslo: 1108
 Výměra [m²]: 1528
 Katastrální území: Lázně Bohdaneč 606171
 Číslo LV: [10001](#)
 Typ parcely: Parcela katastru nemovitostí
 Mapový list: DKM
 Určení výměry: Ze souřadnic v S-JTSK
 Způsob využití: ostatní komunikace
 Druh pozemku: ostatní plocha



[Zobrazení v grafickém prohlížeči](#)

[Sousední parcely](#)

Vlastníci, jiní oprávnění

Vlastnické právo		
Jméno/název	Adresa	Podíl
Město Lázně Bohdaneč	Masarykovo nám. 1, Lázně Bohdaneč, 533 41	

Způsob ochrany nemovitostí

Nejsou evidovány žádné způsoby ochrany.

Seznam BPEJ

Parcela nemá evidované BPEJ.

Omezení vlastnického práva

Nejsou evidována žádná omezení.

Jiné zápisy

Typ
Změna výměr obnovou operátu

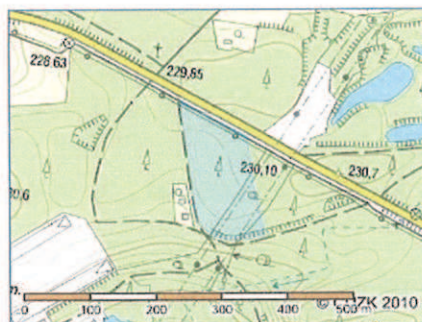
Zobrazené údaje mají informativní charakter.

Nemovitost je v územním obvodu, kde státní správu katastru nemovitostí ČR vykonává [Katastrální úřad pro Pardubický kraj, Katastrální pracoviště Pardubice](#)

Platnost k 15.03.2012 12:43:25

Informace o parcele

Parcelní číslo: 1521
Výměra [m²]: 17184
Katastrální území: Lázně Bohdaneč 606171
Číslo LV: 1573
Typ parcely: Parcela katastru nemovitostí
Mapový list: DKM
Určení výměry: Graficky nebo v digitalizované mapě
Druh pozemku: lesní pozemek



Zobrazení v grafickém prohlížeči

[Sousední parcely](#)

Vlastníci, jiní oprávnění

Vlastnické právo		
Jméno/název	Adresa	Podíl
Česká republika		
Právo hospodařit s majetkem státu		
Jméno/název	Adresa	Podíl
Lesy České republiky, s.p.	Přemyslova 1106/19, Hradec Králové, Nový Hradec Králové, 501 68	

Způsob ochrany nemovitosti

Název
pozemek určený k plnění funkcí lesa

Seznam BPEJ

Parcela nemá evidované BPEJ.

Omezení vlastnického práva

Nejsou evidována žádná omezení.

Jiné zápisy

Typ
Změna výměr obnovou operátu

Zobrazené údaje mají informativní charakter.

Nemovitost je v územním obvodu, kde státní správu katastru nemovitostí ČR vykonává [Katastrální úřad pro Pardubický kraj, Katastrální pracoviště Pardubice](#)

Platnost k 15.03.2012 12:43:25

Informace o parcele

Parcelní číslo: 761/2
Výměra [m²]: 3275
Katastrální území: Lázně Bohdaneč 606171
Číslo LV: [459](#)
Typ parcely: Parcela katastru nemovitostí
Mapový list: DKM
Určení výměry: Graficky nebo v digitalizované mapě
Druh pozemku: lesní pozemek



[Zobrazení v grafickém prohlížeči](#)

[Sousední parcely](#)

Vlastníci, jiní oprávnění

Vlastnické právo		
Jméno/název	Adresa	Podíl
Taške Otakar	Šípkova 50/2, Lázně Bohdaneč, 533 41	

Způsob ochrany nemovitosti

Název
pozemek určený k plnění funkcí lesa

Seznam BPEJ

Parcela nemá evidované BPEJ.

Omezení vlastnického práva

Nejsou evidována žádná omezení.

Jiné zápisy

Typ
Změna číslování parcel

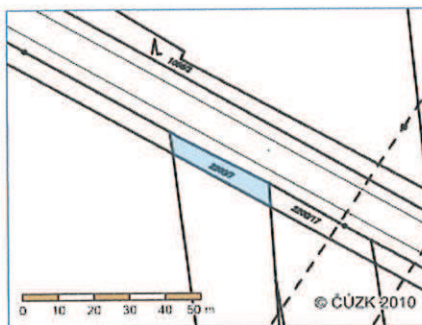
Zobrazené údaje mají informativní charakter.

Nemovitost je v územním obvodu, kde státní správu katastru nemovitostí ČR vykonává [Katastrální úřad pro Pardubický kraj, Katastrální pracoviště Pardubice](#)

Platnost k 15.03.2012 12:43:25

Informace o parcele

Parcelní číslo: **2200/7**
 Výměra [m²]: 166
 Katastrální území: Lázně Bohdaneč 606171
 Číslo LV: **10001**
 Typ parcely: Parcela katastru nemovitostí
 Mapový list: DKM
 Určení výměry: Ze souřadnic v S-JTSK
 Způsob využití: ostatní komunikace
 Druh pozemku: ostatní plocha



[Zobrazení v grafickém prohlížeči](#)

[Sousední parcely](#)

Vlastníci, jiní oprávnění

Vlastnické právo		
Jméno/název	Adresa	Podíl
Město Lázně Bohdaneč	Masarykovo nám. 1, Lázně Bohdaneč, 533 41	

Způsob ochrany nemovitostí

Nejsou evidovány žádné způsoby ochrany.

Seznam BPEJ

Parcela nemá evidované BPEJ.

Omezení vlastnického práva

Nejsou evidována žádná omezení.

Jiné zápisy

Nejsou evidovány žádné jiné zápisy.

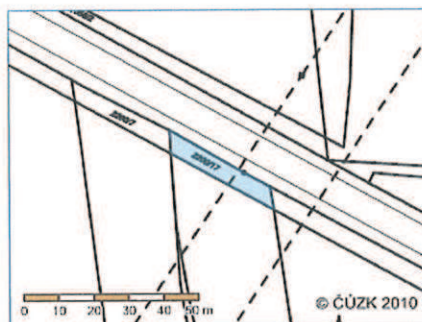
Zobrazené údaje mají informativní charakter.

Nemovitost je v územním obvodu, kde státní správu katastru nemovitostí ČR vykonává [Katastrální úřad pro Pardubický kraj, Katastrální pracoviště Pardubice](#)

Platnost k 15.03.2012 12:43:25

Informace o parcele

Parcelní číslo: 2200/17
 Výměra [m²]: 180
 Katastrální území: Lázně Bohdaneč 606171
 Číslo LV: 10001
 Typ parcely: Parcela katastru nemovitostí
 Mapový list: DKM
 Určení výměry: Ze souřadnic v S-JTSK
 Způsob využití: ostatní komunikace
 Druh pozemku: ostatní plocha



Zobrazení v grafickém prohlížeči

[Sousední parcely](#)

Vlastníci, jiní oprávnění

Vlastnické právo		
Jméno/název	Adresa	Podíl
Město Lázně Bohdaneč	Masarykovo nám. 1, Lázně Bohdaneč, 533 41	

Způsob ochrany nemovitostí

Nejsou evidovány žádné způsoby ochrany.

Seznam BPEJ

Parcela nemá evidované BPEJ.

Omezení vlastnického práva

Nejsou evidována žádná omezení.

Jiné zápisy

Nejsou evidovány žádné jiné zápisy.

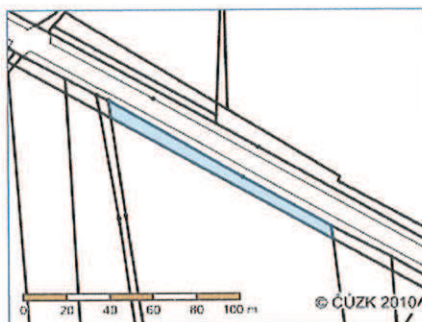
Zobrazené údaje mají informativní charakter.

Nemovitost je v územním obvodu, kde státní správu katastru nemovitostí ČR vykonává [Katastrální úřad pro Pardubický kraj, Katastrální pracoviště Pardubice](#)

Platnost k 15.03.2012 12:43:25

Informace o parcele

Parcelní číslo: 2200/8
 Výměra [m²]: 659
 Katastrální území: Lázně Bohdaneč 606171
 Číslo LV: [1573](#)
 Typ parcely: Parcela katastru nemovitostí
 Mapový list: DKM
 Určení výměry: Ze souřadnic v S-JTSK
 Způsob využití: jiná plocha
 Druh pozemku: ostatní plocha



[Zobrazení v grafickém prohlížeči](#)

[Sousední parcely](#)

Vlastníci, jiní oprávnění

Vlastnické právo		
Jméno/název	Adresa	Podíl
Česká republika		
Právo hospodařit s majetkem státu		
Jméno/název	Adresa	Podíl
Lesy České republiky, s.p.	Přemyslova 1106/19, Hradec Králové, Nový Hradec Králové, 501 68	

Způsob ochrany nemovitosti

Nejsou evidovány žádné způsoby ochrany.

Seznam BPEJ

Parcela nemá evidované BPEJ.

Omezení vlastnického práva

Nejsou evidována žádná omezení.

Jiné zápisy

Typ
Změna výměr obnovou operátu

Zobrazené údaje mají informativní charakter.

Nemovitost je v územním obvodu, kde státní správu katastru nemovitostí ČR vykonává [Katastrální úřad pro Pardubický kraj, Katastrální pracoviště Pardubice](#)

Platnost k 15.03.2012 12:43:25

C 2.4 Trasa „D“

Informace o parcele

Parcelní číslo: 1144/13
Výměra [m²]: 1382
Katastrální území: Lázně Bohdaneč 606171
Číslo LV: [10001](#)
Typ parcely: Parcela katastru nemovitostí
Mapový list: DKM
Určení výměry: Graficky nebo v digitalizované mapě
Způsob využití: ostatní komunikace
Druh pozemku: ostatní plocha



[Zobrazení v grafickém prohlížeči](#)

[Sousední parcely](#)

Vlastníci, jiní oprávnění

Vlastnické právo

Jméno/název	Adresa	Podíl
Město Lázně Bohdaneč	Masarykovo nám. 1, Lázně Bohdaneč, 533 41	

Způsob ochrany nemovitosti

Nejsou evidovány žádné způsoby ochrany.

Seznam BPEJ

Parcela nemá evidované BPEJ.

Omezení vlastnického práva

Nejsou evidována žádná omezení.

Jiné zápisy

Typ
Změna výměr obnovou operátu

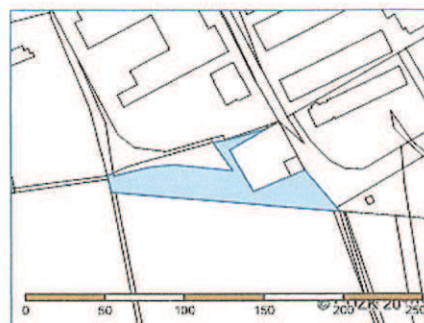
Zobrazené údaje mají informativní charakter.

Nemovitost je v územním obvodu, kde státní správu katastru nemovitostí ČR vykonává [Katastrální úřad pro Pardubický kraj, Katastrální pracoviště Pardubice](#)

Platnost k 15.03.2012 12:43:25

Informace o parcele

Parcelní číslo: 781/10
Výměra [m²]: 2631
Katastrální území: Lázně Bohdaneč 606171
Číslo LV: [10001](#)
Typ parcely: Parcela katastru nemovitostí
Mapový list: DKM
Určení výměry: Ze souřadnic v S-JTSK
Způsob využití: jiná plocha
Druh pozemku: ostatní plocha



Zobrazení v grafickém prohlížeči

[Sousední parcely](#)

Vlastníci, jiní oprávnění

Vlastnické právo

Jméno/název	Adresa	Podíl
Město Lázně Bohdaneč	Masarykovo nám. 1, Lázně Bohdaneč, 533 41	

Způsob ochrany nemovitosti

Nejsou evidovány žádné způsoby ochrany.

Seznam BPEJ

Parcela nemá evidované BPEJ.

Omezení vlastnického práva

Nejsou evidována žádná omezení.

Jiné zápisy

Typ

Změna výměr obnovou operátu

Zobrazené údaje mají informativní charakter.

Nemovitost je v územním obvodu, kde státní správu katastru nemovitostí ČR vykonává [Katastrální úřad pro Pardubický kraj, Katastrální pracoviště Pardubice](#)

Platnost k 15.03.2012 12:43:25

Informace o parcele

Parcelní číslo: 1144/3
Výměra [m²]: 717
Katastrální území: Lázně Bohdaneč 606171
Číslo LV: [10001](#)
Typ parcely: Parcela katastru nemovitostí
Mapový list: DKM
Určení výměry: Ze souřadnic v S-JTSK
Způsob využití: jiná plocha
Druh pozemku: ostatní plocha



Zobrazení v grafickém prohlížeči

[Sousední parcely](#)

Vlastníci, jiní oprávnění

Vlastnické právo

Jméno/název	Adresa	Podíl
Město Lázně Bohdaneč	Masarykovo nám. 1, Lázně Bohdaneč, 533 41	

Způsob ochrany nemovitosti

Nejsou evidovány žádné způsoby ochrany.

Seznam BPEJ

Parcela nemá evidované BPEJ.

Omezení vlastnického práva

Nejsou evidována žádná omezení.

Jiné zápisy

Nejsou evidovány žádné jiné zápisy.

Zobrazené údaje mají informativní charakter.

Nemovitost je v územním obvodu, kde státní správu katastru nemovitostí ČR vykonává [Katastrální úřad pro Pardubický kraj, Katastrální pracoviště Pardubice](#)

Platnost k 15.03.2012 12:43:25

Informace o parcele

Parcelní číslo: 1235/1
Výměra [m²]: 116
Katastrální území: Lázně Bohdaneč 606171
Číslo LV: [473](#)
Typ parcely: Parcela katastru nemovitostí
Mapový list: DKM
Určení výměry: Graficky nebo v digitalizované mapě
Způsob využití: neplodná půda
Druh pozemku: ostatní plocha



Zobrazení v grafickém prohlížeči

[Sousední parcely](#)

Vlastníci, jiní oprávnění

Vlastnické právo

Jméno/název	Adresa	Podíl
Doláková Alena	Sametová 724/24, Liberec, Liberec VI-Rochlice, 460 06	1/3
Hložek Milan Mgr.	Studánecká 295, Stráž nad Nisou, 463 03	1/3
Hložková Ludmila	Jiskrova 1213/5, Liberec, Liberec I-Staré Město, 460 01	1/3

Způsob ochrany nemovitosti

Nejsou evidovány žádné způsoby ochrany.

Seznam BPEJ

Parcela nemá evidované BPEJ.

Omezení vlastnického práva

Nejsou evidována žádná omezení.

Jiné zápisy

Typ

Změna číslování parcel

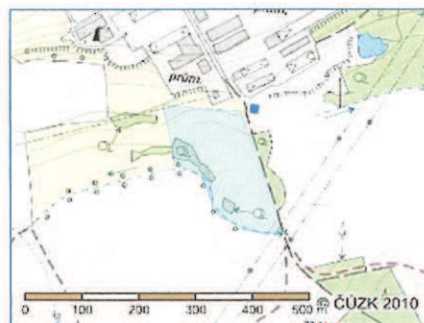
Zobrazené údaje mají informativní charakter.

Nemovitost je v územním obvodu, kde státní správu katastru nemovitostí ČR vykonává [Katastrální úřad pro Pardubický kraj, Katastrální pracoviště Pardubice](#)

Platnost k 15.03.2012 12:43:25

Informace o parcele

Parcelní číslo: 1257/32
Výměra [m²]: 26671
Katastrální území: Lázně Bohdaneč 606171
Číslo LV: 473
Typ parcely: Parcela katastru nemovitostí
Mapový list: DKM
Určení výměry: Graficky nebo v digitalizované mapě
Druh pozemku: orná půda



Zobrazení v grafickém prohlížeči

[Sousední parcely](#)

Vlastníci, jiní oprávnění

Vlastnické právo

Jméno/název	Adresa	Podíl
Doláková Alena	Sametová 724/24, Liberec, Liberec VI-Rochlice, 460 06	1/3
Hložek Milan Mgr.	Studánecká 295, Stráž nad Nisou, 463 03	1/3
Hložková Ludmila	Jiskrova 1213/5, Liberec, Liberec I-Staré Město, 460 01	1/3

Způsob ochrany nemovitosti

Název

zemědělský půdní fond

Seznam BPEJ

BPEJ Výměra

32110 26671

Omezení vlastnického práva

Nejsou evidována žádná omezení.

Jiné zápisy

Typ

Změna číslování parcel

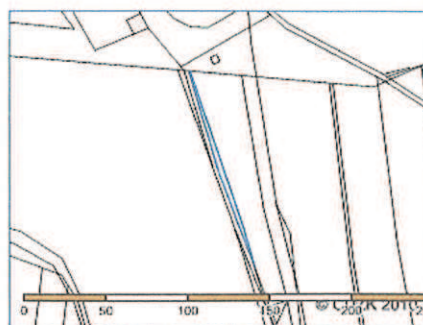
Zobrazené údaje mají informativní charakter.

Nemovitost je v územním obvodu, kde státní správu katastru nemovitostí ČR vykonává [Katastrální úřad pro Pardubický kraj, Katastrální pracoviště Pardubice](#)

Platnost k 15.03.2012 12:43:25

Informace o parcele

Parcelní číslo: 1235/3
Výměra [m²]: 281
Katastrální území: Lázně Bohdaneč 606171
Číslo LV: [731](#)
Typ parcely: Parcela katastru nemovitostí
Mapový list: DKM
Určení výměry: Graficky nebo v digitalizované mapě
Způsob využití: neplodná půda
Druh pozemku: ostatní plocha



[Zobrazení v grafickém prohlížeči](#)

[Sousední parcely](#)

Vlastníci, jiní oprávnění

Vlastnické právo

Jméno/název	Adresa	Podíl
Pemý Vítězslav	Lesní 203, Opatovice nad Labem, 533 45	

Způsob ochrany nemovitosti

Nejsou evidovány žádné způsoby ochrany.

Seznam BPEJ

Parcela nemá evidované BPEJ.

Omezení vlastnického práva

Nejsou evidována žádná omezení.

Jiné zápisy

Typ
 Změna číslování parcel

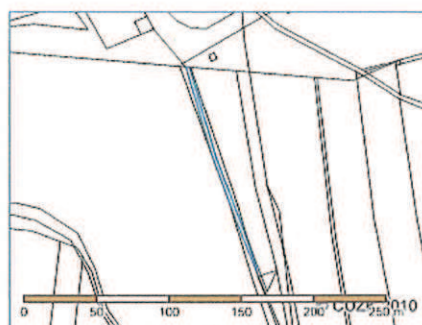
Zobrazené údaje mají informativní charakter.

Nemovitost je v územním obvodu, kde státní správu katastru nemovitostí ČR vykonává [Katastrální úřad pro Pardubický kraj, Katastrální pracoviště Pardubice](#)

Platnost k 15.03.2012 12:43:25

Informace o parcele

Parcelní číslo: 1235/4
Výměra [m²]: 353
Katastrální území: Lázně Bohdaneč 606171
Číslo LV: [10001](#)
Typ parcely: Parcela katastru nemovitostí
Mapový list: DKM
Určení výměry: Graficky nebo v digitalizované mapě
Způsob využití: neplodná půda
Druh pozemku: ostatní plocha



[Zobrazení v grafickém prohlížeči](#)

[Sousední parcely](#)

Vlastníci, jiní oprávnění

Vlastnické právo

Jméno/název	Adresa	Podíl
Město Lázně Bohdaneč	Masarykovo nám. 1, Lázně Bohdaneč, 533 41	

Způsob ochrany nemovitostí

Nejsou evidovány žádné způsoby ochrany.

Seznam BPEJ

Parcela nemá evidované BPEJ.

Omezení vlastnického práva

Nejsou evidována žádná omezení.

Jiné zápisy

Typ
 Změna číslování parcel

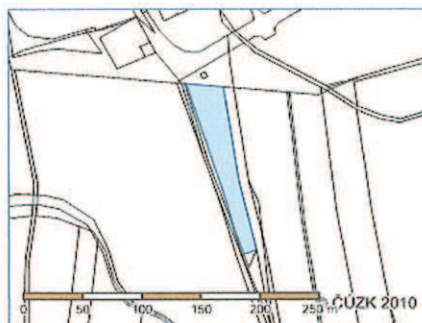
Zobrazené údaje mají informativní charakter.

Nemovitost je v územním obvodu, kde státní správu katastru nemovitostí ČR vykonává [Katastrální úřad pro Pardubický kraj, Katastrální pracoviště Pardubice](#)

Platnost k 15.03.2012 12:43:25

Informace o parcele

Parcelní číslo: 1230/1
 Výměra [m²]: 2815
 Katastrální území: Lázně Bohdaneč 606171
 Číslo LV: 731
 Typ parcely: Parcela katastru nemovitostí
 Mapový list: DKM
 Určení výměry: Graficky nebo v digitalizované mapě
 Druh pozemku: orná půda



Zobrazení v grafickém prohlížeči

[Sousední parcely](#)

Vlastníci, jiní oprávnění

Vlastnické právo		
Jméno/název	Adresa	Podíl
Pemý Vítězslav	Lesní 203, Opatovice nad Labem, 533 45	

Způsob ochrany nemovitosti

Název
zemědělský půdní fond

Seznam BPEJ

BPEJ	Výměra
32110	2815

Omezení vlastnického práva

Nejsou evidována žádná omezení.

Jiné zápisy

Typ
Změna číslování parcel

Zobrazené údaje mají informativní charakter.

Nemovitost je v územním obvodu, kde státní správu katastru nemovitostí ČR vykonává [Katastrální úřad pro Pardubický kraj, Katastrální pracoviště Pardubice](#)

Platnost k 15.03.2012 12:43:25

Informace o parcele

Parcelní číslo: 1106/1
 Výměra [m²]: 1530
 Katastrální území: Lázně Bohdaneč 606171
 Číslo LV: [10001](#)
 Typ parcely: Parcela katastru nemovitostí
 Mapový list: DKM
 Určení výměry: Graficky nebo v digitalizované mapě
 Způsob využití: ostatní komunikace
 Druh pozemku: ostatní plocha



[Zobrazení v grafickém prohlížeči](#)

[Sousední parcely](#)

Vlastníci, jiní oprávnění

Vlastnické právo		
Jméno/název	Adresa	Podíl
Město Lázně Bohdaneč	Masarykovo nám. 1, Lázně Bohdaneč, 533 41	

Způsob ochrany nemovitosti

Nejsou evidovány žádné způsoby ochrany.

Seznam BPEJ

Parcela nemá evidované BPEJ.

Omezení vlastnického práva

Nejsou evidována žádná omezení.

Jiné zápisy

Typ
Změna číslování parcel

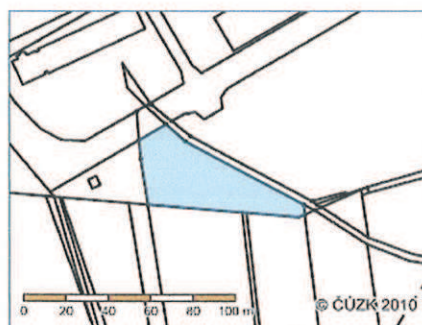
Zobrazené údaje mají informativní charakter.

Nemovitost je v územním obvodu, kde státní správu katastru nemovitostí ČR vykonává [Katastrální úřad pro Pardubický kraj, Katastrální pracoviště Pardubice](#)

Platnost k 15.03.2012 12:43:25

Informace o parcele

Parcelní číslo: 1144/88
Výměra [m²]: 1765
Katastrální území: Lázně Bohdaneč 606171
Číslo LV: [2120](#)
Typ parcely: Parcela katastru nemovitostí
Mapový list: DKM
Určení výměry: Ze souřadnic v S-JTSK
Způsob využití: jiná plocha
Druh pozemku: ostatní plocha



[Sousední parcely](#)

Vlastníci, jiní oprávnění

Vlastnické právo

Jméno/název	Adresa	Podíl
Janečková Anna	Rožkova 1968, Pardubice, Zelené Předměstí, 530 02	

Způsob ochrany nemovitosti

Nejsou evidovány žádné způsoby ochrany.

Seznam BPEJ

Parcela nemá evidované BPEJ.

Omezení vlastnického práva

Nejsou evidována žádná omezení.

Jiné zápisy

Nejsou evidovány žádné jiné zápisy.

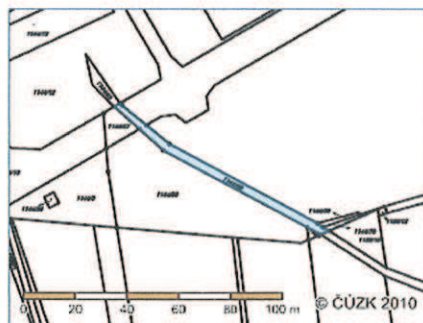
Zobrazené údaje mají informativní charakter.

Nemovitost je v územním obvodu, kde státní správu katastru nemovitostí ČR vykonává [Katastrální úřad pro Pardubický kraj, Katastrální pracoviště Pardubice](#)

Platnost k 15.03.2012 12:43:25

Informace o parcele

Parcelní číslo: 1144/69
 Výměra [m²]: 303
 Katastrální území: Lázně Bohdaneč 606171
 Číslo LV: [10001](#)
 Typ parcely: Parcela katastru nemovitostí
 Mapový list: DKM
 Určení výměry: Ze souřadnic v S-JTSK
 Způsob využití: jiná plocha
 Druh pozemku: ostatní plocha



[Zobrazení v grafickém prohlížeči](#)

[Sousední parcely](#)

Vlastníci, jiní oprávnění

Vlastnické právo		
Jméno/název	Adresa	Podíl
Město Lázně Bohdaneč	Masarykovo nám. 1, Lázně Bohdaneč, 533 41	

Způsob ochrany nemovitostí

Nejsou evidovány žádné způsoby ochrany.

Seznam BPEJ

Parcela nemá evidované BPEJ.

Omezení vlastnického práva

Nejsou evidována žádná omezení.

Jiné zápisy

Typ
Změna číslování parcel

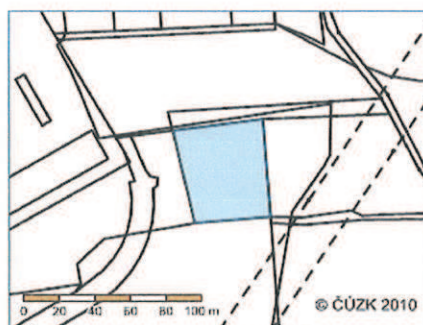
Zobrazené údaje mají informativní charakter.

Nemovitost je v územním obvodu, kde státní správu katastru nemovitostí ČR vykonává [Katastrální úřad pro Pardubický kraj, Katastrální pracoviště Pardubice](#)

Platnost k 15.03.2012 12:43:25

Informace o parcele

Parcelní číslo: 1144/31
 Výměra [m²]: 2558
 Katastrální území: Lázně Bohdaneč 606171
 Číslo LV: [1557](#)
 Typ parcely: Parcela katastru nemovitostí
 Mapový list: DKM
 Určení výměry: Ze souřadnic v S-JTSK
 Způsob využití: jiná plocha
 Druh pozemku: ostatní plocha



[Zobrazení v grafickém prohlížeči](#)

[Sousední parcely](#)

Vlastníci, jiní oprávnění

Vlastnické právo

Jméno/název	Adresa	Podíl
Pokorný Zdeněk	nábřeží Závodu míru 1828, Pardubice, Zelené Předměstí, 530 02	

Způsob ochrany nemovitosti

Nejsou evidovány žádné způsoby ochrany.

Seznam BPEJ

Parcela nemá evidované BPEJ.

Omezení vlastnického práva

Nejsou evidována žádná omezení.

Jiné zápisy

Nejsou evidovány žádné jiné zápisy.

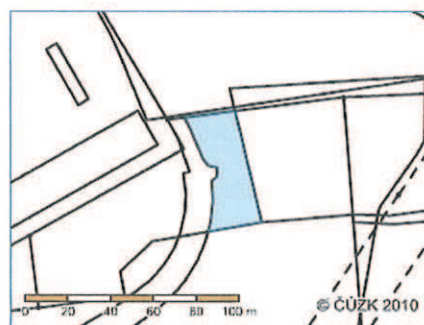
Zobrazené údaje mají informativní charakter.

Nemovitost je v územním obvodu, kde státní správu katastru nemovitostí ČR vykonává [Katastrální úřad pro Pardubický kraj, Katastrální pracoviště Pardubice](#)

Platnost k 15.03.2012 12:43:25

Informace o parcele

Parcelní číslo: 1144/21
 Výměra [m²]: 1113
 Katastrální území: Lázně Bohdaneč 606171
 Číslo LV: [2086](#)
 Typ parcely: Parcela katastru nemovitostí
 Mapový list: DKM
 Určení výměry: Ze souřadnic v S-JTSK
 Způsob využití: jiná plocha
 Druh pozemku: ostatní plocha



[Zobrazení v grafickém prohlížeči](#)

[Sousední parcely](#)

Vlastníci, jiní oprávnění

Vlastnické právo		
Jméno/název	Adresa	Podíl
Kučera Jan	Spojovací 434, Lázně Bohdaneč, 533 41	1/2
Kučera Josef	V Lískách 535, Lázně Bohdaneč, 533 41	1/2

Způsob ochrany nemovitosti

Nejsou evidovány žádné způsoby ochrany.

Seznam BPEJ

Parcela nemá evidované BPEJ.

Omezení vlastnického práva

Nejsou evidována žádná omezení.

Jiné zápisy

Typ
Změna výměr obnovou operátu

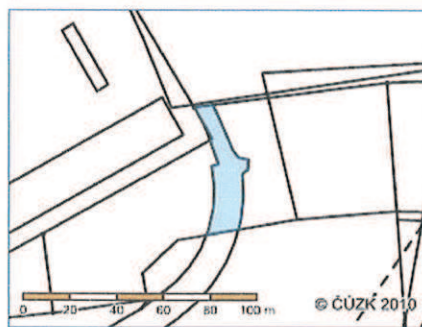
Zobrazené údaje mají informativní charakter.

Nemovitost je v územním obvodu, kde státní správu katastru nemovitostí ČR vykonává [Katastrální úřad pro Pardubický kraj, Katastrální pracoviště Pardubice](#)

Platnost k 15.03.2012 12:43:25

Informace o parcele

Parcelní číslo: 1144/20
Výměra [m²]: 593
Katastrální území: Lázně Bohdaneč 606171
Číslo LV: [2086](#)
Typ parcely: Parcela katastru nemovitostí
Mapový list: DKM
Určení výměry: Graficky nebo v digitalizované mapě
Způsob využití: jiná plocha
Druh pozemku: ostatní plocha



[Zobrazení v grafickém prohlížeči](#)

[Sousední parcely](#)

Vlastníci, jiní oprávnění

Vlastnické právo

Jméno/název	Adresa	Podíl
Kučera Jan	Spojovací 434, Lázně Bohdaneč, 533 41	1/2
Kučera Josef	V Liskách 535, Lázně Bohdaneč, 533 41	1/2

Způsob ochrany nemovitosti

Nejsou evidovány žádné způsoby ochrany.

Seznam BPEJ

Parcela nemá evidované BPEJ.

Omezení vlastnického práva

Nejsou evidována žádná omezení.

Jiné zápisy

Typ

Změna výměr obnovou operátu

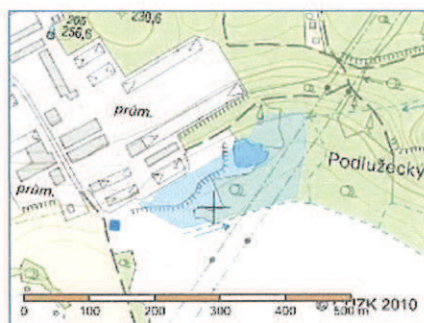
Zobrazené údaje mají informativní charakter.

Nemovitost je v územním obvodu, kde státní správu katastru nemovitostí ČR vykonává [Katastrální úřad pro Pardubický kraj, Katastrální pracoviště Pardubice](#)

Platnost k 15.03.2012 12:43:25

Informace o parcele

Parcelní číslo: 1144/10
Výměra [m²]: 22869
Katastrální území: Lázně Bohdaneč 606171
Číslo LV: [1343](#)
Typ parcely: Parcela katastru nemovitostí
Mapový list: DKM
Určení výměry: Graficky nebo v digitalizované mapě
Způsob využití: jiná plocha
Druh pozemku: ostatní plocha



Zobrazení v grafickém prohlížeči

[Sousední parcely](#)

Vlastníci, jiní oprávnění

Vlastnické právo

Jméno/název	Adresa	Podíl
Kladiva Radek Ing.	Na Kopřivníku 679, Lázně Bohdaneč, 533 41	

Způsob ochrany nemovitosti

Nejsou evidovány žádné způsoby ochrany.

Seznam BPEJ

Parcela nemá evidované BPEJ.

Omezení vlastnického práva

Nejsou evidována žádná omezení.

Jiné zápisy

Typ

Změna výměr obnovou operátu

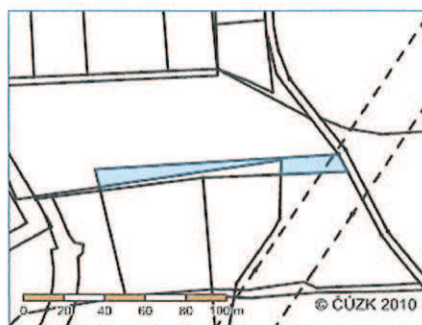
Zobrazené údaje mají informativní charakter.

Nemovitost je v územním obvodu, kde státní správu katastru nemovitostí ČR vykonává [Katastrální úřad pro Pardubický kraj, Katastrální pracoviště Pardubice](#)

Platnost k 15.03.2012 12:43:25

Informace o parcele

Parcelní číslo: 763/11
Výměra [m²]: 727
Katastrální území: Lázně Bohdaneč 606171
Číslo LV: [760](#)
Typ parcely: Parcela katastru nemovitostí
Mapový list: DKM
Určení výměry: Graficky nebo v digitalizované mapě
Druh pozemku: lesní pozemek



Zobrazení v grafickém prohlížeči

[Sousední parcely](#)

Vlastníci, jiní oprávnění

Vlastnické právo

Jméno/název	Adresa	Podíl
Pokorný Zdeněk	nábřeží Závodu míru 1828, Pardubice, Zelené Předměstí, 530 02	1/2
Súrová Milena	Semin 186, 535 01	1/2

Způsob ochrany nemovitosti

Název

pozemek určený k plnění funkcí lesa

Seznam BPEJ

Parcela nemá evidované BPEJ.

Omezení vlastnického práva

Typ

Exekuční příkaz k prodeji nemovitosti

Nařízení exekuce - Súrová Milena

Zástavní právo exekutorské

Zástavní právo soudcovské

Jiné zápisy

Typ

Nepravomocný exekuční příkaz o zřízení zástav. práva doručen

Změna číslování parcel

Objekt je dotčen změnou právního vztahu: [Z-4139/2012](#), [Z-4136/2012](#).

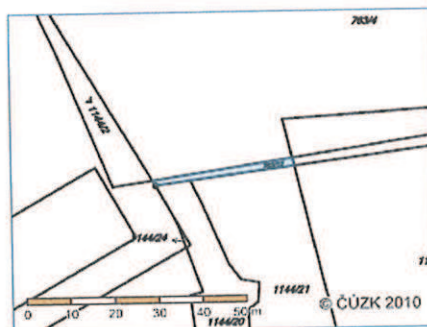
Zobrazené údaje mají informativní charakter.

Nemovitost je v územním obvodu, kde státní správu katastru nemovitostí ČR vykonává [Katastrální úřad pro Pardubický kraj, Katastrální pracoviště Pardubice](#)

Platnost k 15.03.2012 12:43:25

Informace o parcele

Parcelní číslo: 763/12
Výměra [m²]: 49
Katastrální území: Lázně Bohdaneč 606171
Číslo LV: [2086](#)
Typ parcely: Parcela katastru nemovitostí
Mapový list: DKM
Určení výměry: Graficky nebo v digitalizované mapě
Způsob využití: jiná plocha
Druh pozemku: ostatní plocha



[Zobrazení v grafickém prohlížeči](#)

[Sousední parcely](#)

Vlastníci, jiní oprávnění

Vlastnické právo		
Jméno/název	Adresa	Podíl
Kučera Jan	Spojovací 434, Lázně Bohdaneč, 533 41	1/2
Kučera Josef	V Liskách 535, Lázně Bohdaneč, 533 41	1/2

Způsob ochrany nemovitosti

Nejsou evidovány žádné způsoby ochrany.

Seznam BPEJ

Parcela nemá evidované BPEJ.

Omezení vlastnického práva

Nejsou evidována žádná omezení.

Jiné zápisy

Typ

Změna číslování parcel

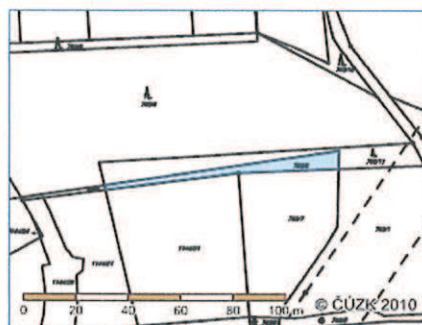
Zobrazené údaje mají informativní charakter.

Nemovitost je v územním obvodu, kde státní správu katastru nemovitostí ČR vykonává [Katastrální úřad pro Pardubický kraj, Katastrální pracoviště Pardubice](#)

Platnost k 16.03.2012 06:45:44

Informace o parcele

Parcelní číslo:	763/6
Výměra [m ²]:	314
Katastrální území:	Lázně Bohdaneč 606171
Číslo LV:	760
Typ parcely:	Parcela katastru nemovitostí
Mapový list:	DKM
Určení výměry:	Graficky nebo v digitalizované mapě
Způsob využití:	jiná plocha
Druh pozemku:	ostatní plocha



[Zobrazení v grafickém prohlížeči](#)

[Sousední parcely](#)

Vlastníci, jiní oprávnění

Vlastnické právo		
Jméno/název	Adresa	Podíl
Pokorný Zdeněk	nábřeží Závodu míru 1828, Pardubice, Zelené Předměstí, 530 02	1/2
Súrová Milena	Semin 186, 535 01	1/2

Způsob ochrany nemovitosti

Nejsou evidovány žádné způsoby ochrany.

Seznam BPEJ

Parcela nemá evidované BPEJ.

Omezení vlastnického práva

Typ
Exekuční příkaz k prodeji nemovitosti
Nařízení exekuce - Súrová Milena
Zástavní právo exekutorské
Zástavní právo soudcovské

Jiné zápisy

Typ
Nepravomocný exekuční příkaz o zřízení zástav. práva doručen
Změna číslování parcel

Objekt je dotčen změnou právního vztahu: [Z-4136/2012](#), [Z-4139/2012](#).

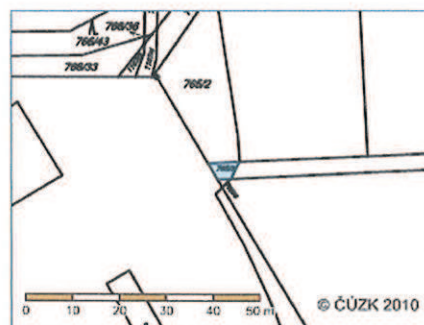
Zobrazené údaje mají informativní charakter.

Nemovitost je v územním obvodu, kde státní správu katastru nemovitostí ČR vykonává [Katastrální úřad pro Pardubický kraj, Katastrální pracoviště Pardubice](#)

Platnost k 15.03.2012 12:43:25

Informace o parcele

Parcelní číslo: 765/3
Výměra [m²]: 17
Katastrální území: Lázně Bohdaneč 606171
Číslo LV: [10001](#)
Typ parcely: Parcela katastru nemovitostí
Mapový list: DKM
Určení výměry: Graficky nebo v digitalizované mapě
Způsob využití: jiná plocha
Druh pozemku: ostatní plocha



[Zobrazení v grafickém prohlížeči](#)

[Sousední parcely](#)

Vlastníci, jiní oprávnění

Vlastnické právo

Jméno/název	Adresa	Podíl
Město Lázně Bohdaneč	Masarykovo nám. 1, Lázně Bohdaneč, 533 41	

Způsob ochrany nemovitosti

Nejsou evidovány žádné způsoby ochrany.

Seznam BPEJ

Parcela nemá evidované BPEJ.

Omezení vlastnického práva

Nejsou evidována žádná omezení.

Jiné zápisy

Typ
Změna číslování parcel

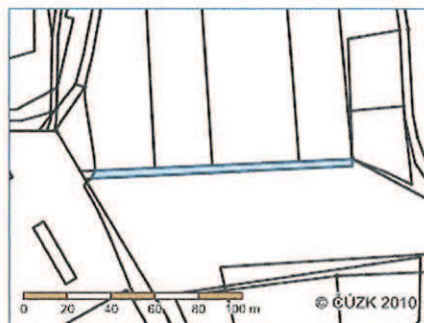
Zobrazené údaje mají informativní charakter.

Nemovitost je v územním obvodu, kde státní správu katastru nemovitostí ČR vykonává [Katastrální úřad pro Pardubický kraj, Katastrální pracoviště Pardubice](#)

Platnost k 15.03.2012 12:43:25

Informace o parcele

Parcelní číslo: 763/9
 Výměra [m²]: 406
 Katastrální území: Lázně Bohdaneč 606171
 Číslo LV: [10001](#)
 Typ parcely: Parcela katastru nemovitostí
 Mapový list: DKM
 Určení výměry: Graficky nebo v digitalizované mapě
 Druh pozemku: lesní pozemek



[Zobrazení v grafickém prohlížeči](#)

[Sousední parcely](#)

Vlastníci, jiní oprávnění

Vlastnické právo

Jméno/název	Adresa	Podíl
Město Lázně Bohdaneč	Masarykovo nám. 1, Lázně Bohdaneč, 533 41	

Způsob ochrany nemovitosti

Název
 pozemek určený k plnění funkcí lesa

Seznam BPEJ

Parcela nemá evidované BPEJ.

Omezení vlastnického práva

Nejsou evidována žádná omezení.

Jiné zápisy

Typ
 Změna číslování parcel

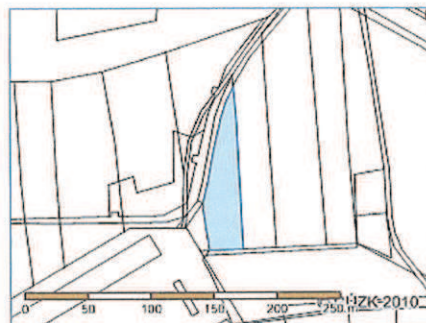
Zobrazené údaje mají informativní charakter.

Nemovitost je v územním obvodu, kde státní správu katastru nemovitostí ČR vykonává [Katastrální úřad pro Pardubický kraj, Katastrální pracoviště Pardubice](#)

Platnost k 15.03.2012 12:43:25

Informace o parcele

Parcelní číslo: 765/5
Výměra [m²]: 2690
Katastrální území: Lázně Bohdaneč 606171
Číslo LV: [728](#)
Typ parcely: Parcela katastru nemovitostí
Mapový list: DKM
Určení výměry: Graficky nebo v digitalizované mapě
Druh pozemku: lesní pozemek



[Zobrazení v grafickém prohlížeči](#)

[Sousední parcely](#)

Vlastníci, jiní oprávnění

Vlastnické právo

Jméno/název	Adresa	Podíl
Kazilovský Miroslav	K Lihovaru 66, Lázně Bohdaneč, 533 41	

Způsob ochrany nemovitosti

Název

pozemek určený k plnění funkcí lesa

Seznam BPEJ

Parcela nemá evidované BPEJ.

Omezení vlastnického práva

Nejsou evidována žádná omezení.

Jiné zápisy

Typ

Změna číslování parcel

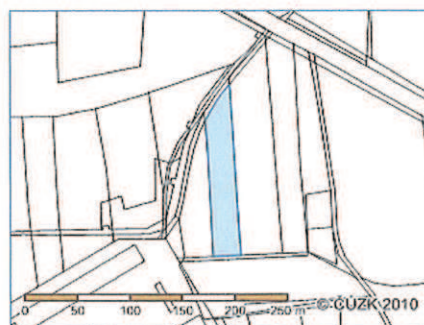
Zobrazené údaje mají informativní charakter.

Nemovitost je v územním obvodu, kde státní správu katastru nemovitostí ČR vykonává [Katastrální úřad pro Pardubický kraj, Katastrální pracoviště Pardubice](#)

Platnost k 15.03.2012 12:43:25

Informace o parcele

Parcelní číslo: 765/6
Výměra [m²]: 3811
Katastrální území: Lázně Bohdaneč 606171
Číslo LV: [2086](#)
Typ parcely: Parcela katastru nemovitostí
Mapový list: DKM
Určení výměry: Graficky nebo v digitalizované mapě
Druh pozemku: lesní pozemek



[Zobrazení v grafickém prohlížeči](#)

[Sousední parcely](#)

Vlastníci, jiní oprávnění

Vlastnické právo

Jméno/název	Adresa	Podíl
Kučera Jan	Spojovací 434, Lázně Bohdaneč, 533 41	1/2
Kučera Josef	V Lískách 535, Lázně Bohdaneč, 533 41	1/2

Způsob ochrany nemovitosti

Název

pozemek určený k plnění funkcí lesa

Seznam BPEJ

Parcela nemá evidované BPEJ.

Omezení vlastnického práva

Nejsou evidována žádná omezení.

Jiné zápisy

Typ

Změna číslování parcel

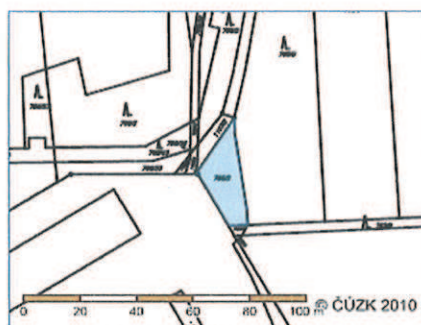
Zobrazené údaje mají informativní charakter.

Nemovitost je v územním obvodu, kde státní správu katastru nemovitostí ČR vykonává [Katastrální úřad pro Pardubický kraj, Katastrální pracoviště Pardubice](#)

Platnost k 15.03.2012 12:43:25

Informace o parcele

Parcelní číslo: 765/2
Výměra [m²]: 366
Katastrální území: Lázně Bohdaneč 606171
Číslo LV: [728](#)
Typ parcely: Parcela katastru nemovitostí
Mapový list: DKM
Určení výměry: Graficky nebo v digitalizované mapě
Způsob využití: jiná plocha
Druh pozemku: ostatní plocha



[Zobrazení v grafickém prohlížeči](#)

[Sousední parcely](#)

Vlastníci, jiní oprávnění

Vlastnické právo

Jméno/název	Adresa	Podíl
Kazilovský Miroslav	K Lihovaru 66, Lázně Bohdaneč, 533 41	

Způsob ochrany nemovitosti

Nejsou evidovány žádné způsoby ochrany.

Seznam BPEJ

Parcela nemá evidované BPEJ.

Omezení vlastnického práva

Nejsou evidována žádná omezení.

Jiné zápisy

Typ

Změna číslování parcel

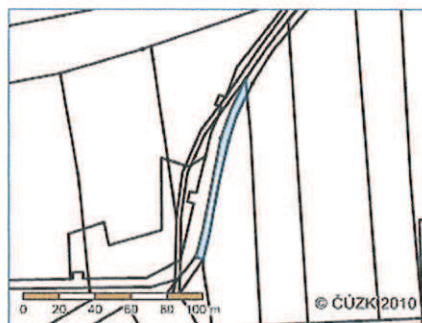
Zobrazené údaje mají informativní charakter.

Nemovitost je v územním obvodu, kde státní správu katastru nemovitostí ČR vykonává [Katastrální úřad pro Pardubický kraj, Katastrální pracoviště Pardubice](#)

Platnost k 15.03.2012 12:43:25

Informace o parcele

Parcelní číslo: 1107/1
Výměra [m²]: 420
Katastrální území: Lázně Bohdaneč 606171
Číslo LV: [728](#)
Typ parcely: Parcela katastru nemovitostí
Mapový list: DKM
Určení výměry: Graficky nebo v digitalizované mapě
Způsob využití: ostatní komunikace
Druh pozemku: ostatní plocha



[Zobrazení v grafickém prohlížeči](#)

[Sousední parcely](#)

Vlastníci, jiní oprávnění

Vlastnické právo

Jméno/název	Adresa	Podíl
Kazilovský Miroslav	K Lihovaru 66, Lázně Bohdaneč, 533 41	

Způsob ochrany nemovitosti

Nejsou evidovány žádné způsoby ochrany.

Seznam BPEJ

Parcela nemá evidované BPEJ.

Omezení vlastnického práva

Nejsou evidována žádná omezení.

Jiné zápisy

Typ
Změna číslování parcel

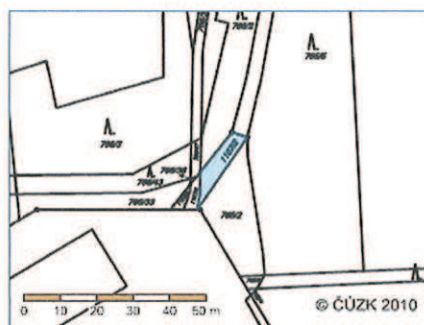
Zobrazené údaje mají informativní charakter.

Nemovitost je v územním obvodu, kde státní správu katastru nemovitostí ČR vykonává [Katastrální úřad pro Pardubický kraj, Katastrální pracoviště Pardubice](#)

Platnost k 15.03.2012 12:43:25

Informace o parcele

Parcelní číslo: 1107/2
 Výměra [m²]: 91
 Katastrální území: Lázně Bohdaneč 606171
 Číslo LV: 728
 Typ parcely: Parcela katastru nemovitostí
 Mapový list: DKM
 Určení výměry: Graficky nebo v digitalizované mapě
 Způsob využití: ostatní komunikace
 Druh pozemku: ostatní plocha



Zobrazení v grafickém prohlížeči

[Sousední parcely](#)

Vlastníci, jiní oprávnění

Vlastnické právo		
Jméno/název	Adresa	Podíl
Kazilovský Miroslav	K Lihovaru 66, Lázně Bohdaneč, 533 41	

Způsob ochrany nemovitosti

Nejsou evidovány žádné způsoby ochrany.

Seznam BPEJ

Parcela nemá evidované BPEJ.

Omezení vlastnického práva

Nejsou evidována žádná omezení.

Jiné zápisy

Typ
Změna číslování parcel

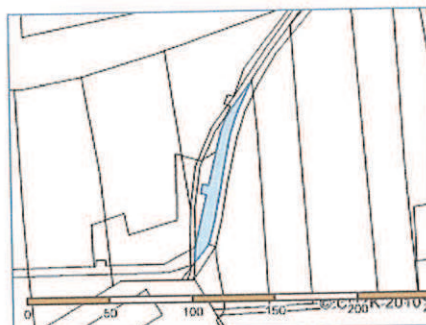
Zobrazené údaje mají informativní charakter.

Nemovitost je v územním obvodu, kde státní správu katastru nemovitostí ČR vykonává [Katastrální úřad pro Pardubický kraj, Katastrální pracoviště Pardubice](#)

Platnost k 15.03.2012 12:43:25

Informace o parcele

Parcelní číslo: 766/2
 Výměra [m²]: 702
 Katastrální území: Lázně Bohdaneč 606171
 Číslo LV: [728](#)
 Typ parcely: Parcela katastru nemovitostí
 Mapový list: DKM
 Určení výměry: Graficky nebo v digitalizované mapě
 Druh pozemku: lesní pozemek



[Zobrazení v grafickém prohlížeči](#)

[Sousední parcely](#)

Vlastníci, jiní oprávnění

Vlastnické právo		
Jméno/název	Adresa	Podíl
Kazilovský Miroslav	K Lihovaru 66, Lázně Bohdaneč, 533 41	

Způsob ochrany nemovitosti

Název
pozemek určený k plnění funkci lesa

Seznam BPEJ

Parcela nemá evidované BPEJ.

Omezení vlastnického práva

Nejsou evidována žádná omezení.

Jiné zápisy

Typ
Změna číslování parcel

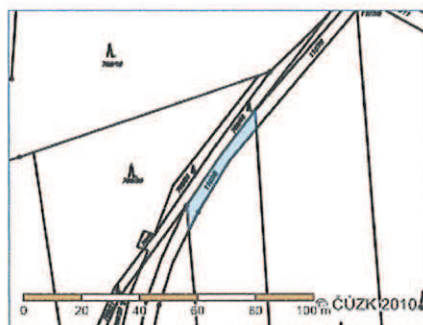
Zobrazené údaje mají informativní charakter.

Nemovitost je v územním obvodu, kde státní správu katastru nemovitostí ČR vykonává [Katastrální úřad pro Pardubický kraj, Katastrální pracoviště Pardubice](#)

Platnost k 16.03.2012 06:45:44

Informace o parcele

Parcelní číslo: 1107/5
Výměra [m²]: 169
Katastrální území: Lázně Bohdaneč 606171
Číslo LV: [2086](#)
Typ parcely: Parcela katastru nemovitostí
Mapový list: DKM
Určení výměry: Graficky nebo v digitalizované mapě
Způsob využití: ostatní komunikace
Druh pozemku: ostatní plocha



Zobrazení v grafickém prohlížeči

[Sousední parcely](#)

Vlastníci, jiní oprávnění

Vlastnické právo

Jméno/název	Adresa	Podíl
Kučera Jan	Spojovací 434, Lázně Bohdaneč, 533 41	1/2
Kučera Josef	V Lískách 535, Lázně Bohdaneč, 533 41	1/2

Způsob ochrany nemovitosti

Nejsou evidovány žádné způsoby ochrany.

Seznam BPEJ

Parcela nemá evidované BPEJ.

Omezení vlastnického práva

Nejsou evidována žádná omezení.

Jiné zápisy

Typ
 Změna číslování parcel

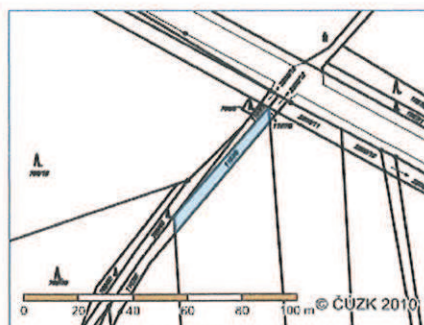
Zobrazené údaje mají informativní charakter.

Nemovitost je v územním obvodu, kde státní správu katastru nemovitostí ČR vykonává [Katastrální úřad pro Pardubický kraj, Katastrální pracoviště Pardubice](#)

Platnost k 15.03.2012 12:43:25

Informace o parcele

Parcelní číslo: 1107/6
Výměra [m²]: 220
Katastrální území: Lázně Bohdaneč 606171
Číslo LV: [10002](#)
Typ parcely: Parcela katastru nemovitostí
Mapový list: DKM
Určení výměry: Graficky nebo v digitalizované mapě
Způsob využití: ostatní komunikace
Druh pozemku: ostatní plocha



[Zobrazení v grafickém prohlížeči](#)

[Sousední parcely](#)

Vlastníci, jiní oprávnění

Vlastnické právo		
Jméno/název	Adresa	Podíl
Česká republika		
Správa nemovitostí ve vlastnictví státu		
Jméno/název	Adresa	Podíl
Pozemkový fond České republiky	Husinecká 1024/11a, Praha, Žižkov, 130 00	

Způsob ochrany nemovitosti

Nejsou evidovány žádné způsoby ochrany.

Seznam BPEJ

Parcela nemá evidované BPEJ.

Omezení vlastnického práva

Nejsou evidována žádná omezení.

Jiné zápisy

Typ
Změna číslování parcel

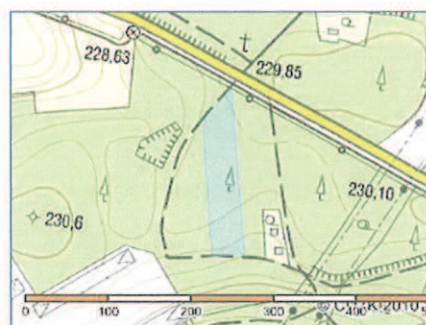
Zobrazené údaje mají informativní charakter.

Nemovitost je v územním obvodu, kde státní správu katastru nemovitostí ČR vykonává [Katastrální úřad pro Pardubický kraj, Katastrální pracoviště Pardubice](#)

Platnost k 15.03.2012 12:43:25

Informace o parcele

Parcelní číslo: 765/1
Výměra [m²]: 7130
Katastrální území: Lázně Bohdaneč 606171
Číslo LV: [1573](#)
Typ parcely: Parcela katastru nemovitostí
Mapový list: DKM
Určení výměry: Graficky nebo v digitalizované mapě
Druh pozemku: lesní pozemek



[Zobrazení v grafickém prohlížeči](#)

[Sousední parcely](#)

Vlastníci, jiní oprávnění

Vlastnické právo		
Jméno/název	Adresa	Podíl
Česká republika		
Právo hospodařit s majetkem státu		
Jméno/název	Adresa	Podíl
Lesy České republiky, s.p.	Přemyslova 1106/19, Hradec Králové, Nový Hradec Králové, 501 68	

Způsob ochrany nemovitosti

Název
pozemek určený k plnění funkcí lesa

Seznam BPEJ

Parcela nemá evidované BPEJ.

Omezení vlastnického práva

Nejsou evidována žádná omezení.

Jiné zápisy

Nejsou evidovány žádné jiné zápisy.

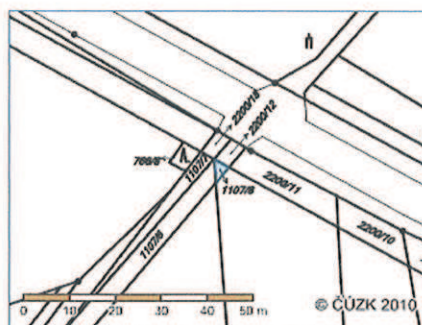
Zobrazené údaje mají informativní charakter.

Nemovitost je v územním obvodu, kde státní správu katastru nemovitostí ČR vykonává [Katastrální úřad pro Pardubický kraj, Katastrální pracoviště Pardubice](#)

Platnost k 15.03.2012 12:43:25

Informace o parcele

Parcelní číslo: 1107/8
 Výměra [m²]: 8
 Katastrální území: Lázně Bohdaneč 606171
 Číslo LV: [69](#)
 Typ parcely: Parcela katastru nemovitostí
 Mapový list: DKM
 Určení výměry: Graficky nebo v digitalizované mapě
 Způsob využití: ostatní komunikace
 Druh pozemku: ostatní plocha



[Sousední parcely](#)

Vlastníci, jiní oprávnění

Vlastnické právo		
Jméno/název	Adresa	Podíl
Tomášek Jaromír	17.Listopadu 519, Pardubice, Zelené Předměstí, 530 02	1/2
Ženíšková Jaroslava	Ejovice 57, 337 01	1/2

Způsob ochrany nemovitostí

Nejsou evidovány žádné způsoby ochrany.

Seznam BPEJ

Parcela nemá evidované BPEJ.

Omezení vlastnického práva

Nejsou evidována žádná omezení.

Jiné zápisy

Typ
Změna číslování parcel

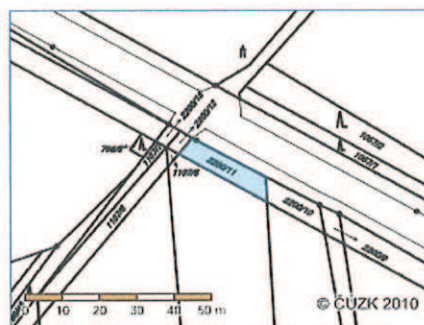
Zobrazené údaje mají informativní charakter.

Nemovitost je v územním obvodu, kde státní správu katastru nemovitostí ČR vykonává [Katastrální úřad pro Pardubický kraj, Katastrální pracoviště Pardubice](#)

Platnost k 15.03.2012 12:43:25

Informace o parcele

Parcelní číslo: 2200/11
 Výměra [m²]: 141
 Katastrální území: Lázně Bohdaneč 606171
 Číslo LV: [1630](#)
 Typ parcely: Parcela katastru nemovitostí
 Mapový list: DKM
 Určení výměry: Ze souřadnic v S-JTSK
 Způsob využití: ostatní komunikace
 Druh pozemku: ostatní plocha



[Zobrazení v grafickém prohlížeči](#)

[Sousední parcely](#)

Vlastníci, jiní oprávnění

Vlastnické právo

Jméno/název	Adresa	Podíl
Město Lázně Bohdaneč	Masarykovo nám. 1, Lázně Bohdaneč, 533 41	1/2
Tomášek Jaromír	17.Listopadu 519, Pardubice, Zelené Předměstí, 530 02	1/2

Způsob ochrany nemovitosti

Nejsou evidovány žádné způsoby ochrany.

Seznam BPEJ

Parcela nemá evidované BPEJ.

Omezení vlastnického práva

Nejsou evidována žádná omezení.

Jiné zápisy

Typ

Změna výměr obnovou operátu
 Změna číslování parcel

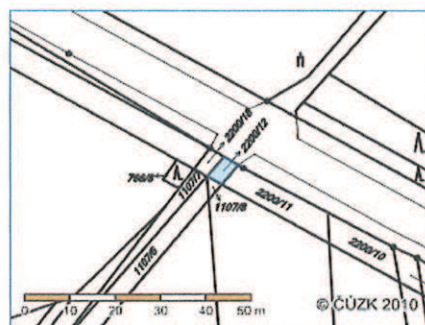
Zobrazené údaje mají informativní charakter.

Nemovitost je v územním obvodu, kde státní správu katastru nemovitostí ČR vykonává [Katastrální úřad pro Pardubický kraj, Katastrální pracoviště Pardubice](#)

Platnost k 15.03.2012 12:43:25

Informace o parcele

Parcelní číslo: 2200/12
 Výměra [m²]: 21
 Katastrální území: Lázně Bohdaneč 606171
 Číslo LV: [69](#)
 Typ parcely: Parcela katastru nemovitostí
 Mapový list: DKM
 Určení výměry: Graficky nebo v digitalizované mapě
 Způsob využití: ostatní komunikace
 Druh pozemku: ostatní plocha



[Sousední parcely](#)

Vlastníci, jiní oprávnění

Vlastnické právo		
Jméno/název	Adresa	Podíl
Tomášek Jaromír	17.Listopadu 519, Pardubice, Zelené Předměstí, 530 02	1/2
Ženíšková Jaroslava	Ejovice 57, 337 01	1/2

Způsob ochrany nemovitosti

Nejsou evidovány žádné způsoby ochrany.

Seznam BPEJ

Parcela nemá evidované BPEJ.

Omezení vlastnického práva

Nejsou evidována žádná omezení.

Jiné zápisy

Typ
Změna číslování parcel

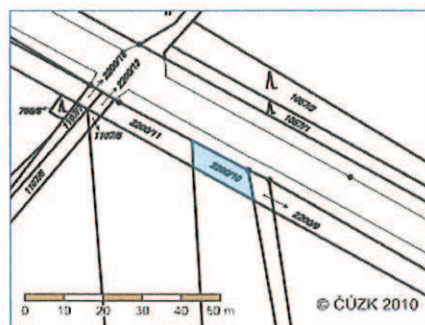
Zobrazené údaje mají informativní charakter.

Nemovitost je v územním obvodu, kde státní správu katastru nemovitostí ČR vykonává [Katastrální úřad pro Pardubický kraj, Katastrální pracoviště Pardubice](#)

Platnost k 15.03.2012 12:43:25

Informace o parcele

Parcelní číslo: 2200/10
 Výměra [m²]: 103
 Katastrální území: Lázně Bohdaneč 606171
 Číslo LV: [10001](#)
 Typ parcely: Parcela katastru nemovitostí
 Mapový list: DKM
 Určení výměry: Ze souřadnic v S-JTSK
 Způsob využití: ostatní komunikace
 Druh pozemku: ostatní plocha



Zobrazení v grafickém prohlížeči

[Sousední parcely](#)

Vlastníci, jiní oprávnění

Vlastnické právo

Jméno/název	Adresa	Podíl
Město Lázně Bohdaneč	Masarykovo nám. 1, Lázně Bohdaneč, 533 41	

Způsob ochrany nemovitosti

Nejsou evidovány žádné způsoby ochrany.

Seznam BPEJ

Parcela nemá evidované BPEJ.

Omezení vlastnického práva

Nejsou evidována žádná omezení.

Jiné zápisy

Typ
Změna výměr obnovou operátu

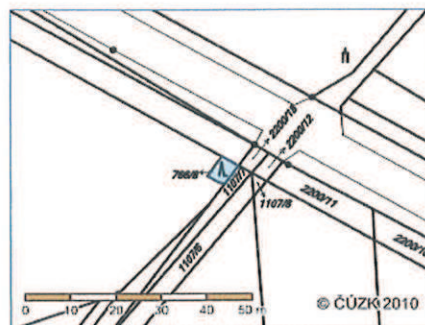
Zobrazené údaje mají informativní charakter.

Nemovitost je v územním obvodu, kde státní správu katastru nemovitostí ČR vykonává [Katastrální úřad pro Pardubický kraj, Katastrální pracoviště Pardubice](#)

Platnost k 15.03.2012 12:43:25

Informace o parcele

Parcelní číslo: 766/8
 Výměra [m²]: 22
 Katastrální území: Lázně Bohdaneč 606171
 Číslo LV: 552
 Typ parcely: Parcela katastru nemovitostí
 Mapový list: DKM
 Určení výměry: Ze souřadnic v S-JTSK
 Druh pozemku: lesní pozemek



Zobrazení v grafickém prohlížeči

[Sousední parcely](#)

Vlastníci, jiní oprávnění

Vlastnické právo		
Jméno/název	Adresa	Podíl
Věříš Jan Ing., Ph.D.	Černá u Bohdanče 84, 533 41	

Způsob ochrany nemovitosti

Název
pozemek určený k plnění funkcí lesa

Seznam BPEJ

Parcela nemá evidované BPEJ.

Omezení vlastnického práva

Typ
Věcné břemeno chůze a jízdy

Jiné zápisy

Nejsou evidovány žádné jiné zápisy.

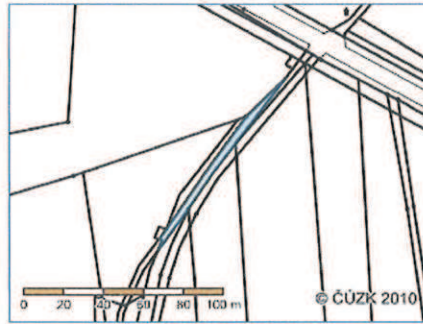
Zobrazené údaje mají informativní charakter.

Nemovitost je v územním obvodu, kde státní správu katastru nemovitostí ČR vykonává [Katastrální úřad pro Pardubický kraj, Katastrální pracoviště Pardubice](#)

Platnost k 15.03.2012 12:43:25

Informace o parcele

Parcelní číslo: 766/48
Výměra [m²]: 317
Katastrální území: Lázně Bohdaneč 606171
Číslo LV: [10001](#)
Typ parcely: Parcela katastru nemovitostí
Mapový list: DKM
Určení výměry: Graficky nebo v digitalizované mapě
Druh pozemku: lesní pozemek



[Sousední parcely](#)

Vlastníci, jiní oprávnění

Vlastnické právo		
Jméno/název	Adresa	Podíl
Město Lázně Bohdaneč	Masarykovo nám. 1, Lázně Bohdaneč, 533 41	

Způsob ochrany nemovitosti

Název
pozemek určený k plnění funkcí lesa

Seznam BPEJ

Parcela nemá evidované BPEJ.

Omezení vlastnického práva

Nejsou evidována žádná omezení.

Jiné zápisy

Typ
Změna číslování parcel

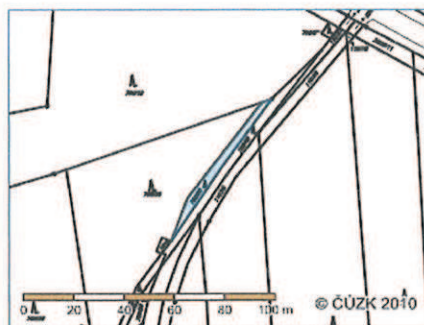
Zobrazené údaje mají informativní charakter.

Nemovitost je v územním obvodu, kde státní správu katastru nemovitostí ČR vykonává [Katastrální úřad pro Pardubický kraj, Katastrální pracoviště Pardubice](#)

Platnost k 15.03.2012 12:43:25

Informace o parcele

Parcelní číslo: 766/50
Výměra [m²]: 193
Katastrální území: Lázně Bohdaneč 606171
Číslo LV: [1579](#)
Typ parcely: Parcela katastru nemovitostí
Mapový list: DKM
Určení výměry: Graficky nebo v digitalizované mapě
Druh pozemku: lesní pozemek



[Zobrazení v grafickém prohlížeči](#)

[Sousední parcely](#)

Vlastníci, jiní oprávnění

Vlastnické právo

Jméno/název	Adresa	Podíl
Vaško Jiří Ing.	Češkova 1760, Pardubice, Zelené Předměstí, 530 02	1/2
Zemědělské a obchodní družstvo "Bratřanců Veverkových" Živanice	Živanice 206, 533 42	1/2

Způsob ochrany nemovitosti

Název

pozemek určený k plnění funkce lesa

Seznam BPEJ

Parcela nemá evidované BPEJ.

Omezení vlastnického práva

Nejsou evidována žádná omezení.

Jiné zápisy

Typ

Změna číslování parcel

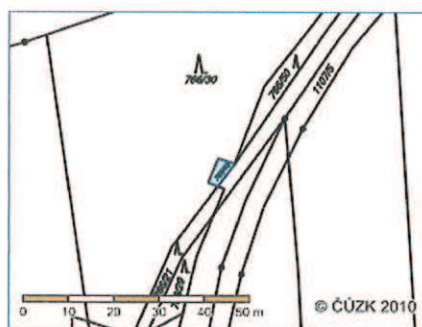
Zobrazené údaje mají informativní charakter.

Nemovitost je v územním obvodu, kde státní správu katastru nemovitostí ČR vykonává [Katastrální úřad pro Pardubický kraj, Katastrální pracoviště Pardubice](#)

Platnost k 15.03.2012 12:43:25

Informace o parcele

Parcelní číslo: 766/49
Výměra [m²]: 18
Katastrální území: Lázně Bohdaneč 606171
Číslo LV: [1579](#)
Typ parcely: Parcela katastru nemovitostí
Mapový list: DKM
Určení výměry: Graficky nebo v digitalizované mapě
Druh pozemku: lesní pozemek



[Zobrazení v grafickém prohlížeči](#)

[Sousední parcely](#)

Vlastníci, jiní oprávnění

Vlastnické právo

Jméno/název	Adresa	Podíl
Vaško Jiří Ing.	Češkova 1760, Pardubice, Zelené Předměstí, 530 02	1/2
Zemědělské a obchodní družstvo "Bratraců Veverkových" Živanice	Živanice 206, 533 42	1/2

Způsob ochrany nemovitosti

Název

pozemek určený k plnění funkcí lesa

Seznam BPEJ

Parcela nemá evidované BPEJ.

Omezení vlastnického práva

Nejsou evidována žádná omezení.

Jiné zápisy

Typ

Změna číslování parcel

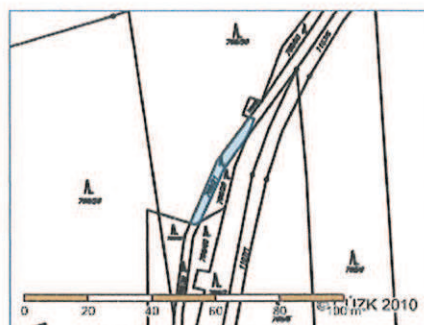
Zobrazené údaje mají informativní charakter.

Nemovitost je v územním obvodu, kde státní správu katastru nemovitostí ČR vykonává [Katastrální úřad pro Pardubický kraj, Katastrální pracoviště Pardubice](#)

Platnost k 15.03.2012 12:43:25

Informace o parcele

Parcelní číslo: 766/21
Výměra [m²]: 108
Katastrální území: Lázně Bohdaneč 606171
Číslo LV: [10001](#)
Typ parcely: Parcela katastru nemovitostí
Mapový list: DKM
Určení výměry: Graficky nebo v digitalizované mapě
Druh pozemku: lesní pozemek



Zobrazení v grafickém prohlížeči

[Sousední parcely](#)

Vlastníci, jiní oprávnění

Vlastnické právo

Jméno/název	Adresa	Podíl
Město Lázně Bohdaneč	Masarykovo nám. 1, Lázně Bohdaneč, 533 41	

Způsob ochrany nemovitosti

Název

pozemek určený k plnění funkcí lesa

Seznam BPEJ

Parcela nemá evidované BPEJ.

Omezení vlastnického práva

Nejsou evidována žádná omezení.

Jiné zápisy

Typ

Změna číslování parcel

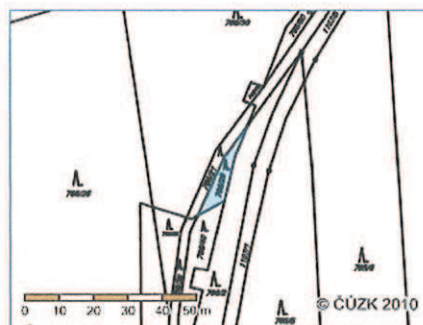
Zobrazené údaje mají informativní charakter.

Nemovitost je v územním obvodu, kde státní správu katastru nemovitostí ČR vykonává [Katastrální úřad pro Pardubický kraj, Katastrální pracoviště Pardubice](#)

Platnost k 15.03.2012 12:43:25

Informace o parcele

Parcelní číslo: 766/29
 Výměra [m²]: 85
 Katastrální území: Lázně Bohdaneč 606171
 Číslo LV: [728](#)
 Typ parcely: Parcela katastru nemovitostí
 Mapový list: DKM
 Určení výměry: Graficky nebo v digitalizované mapě
 Druh pozemku: lesní pozemek



Zobrazení v grafickém prohlížeči

[Sousední parcely](#)

Vlastníci, jiní oprávnění

Vlastnické právo

Jméno/název	Adresa	Podíl
Kazilovský Miroslav	K Lihovaru 66, Lázně Bohdaneč, 533 41	

Způsob ochrany nemovitosti

Název

pozemek určený k plnění funkcí lesa

Seznam BPEJ

Parcela nemá evidované BPEJ.

Omezení vlastnického práva

Nejsou evidována žádná omezení.

Jiné zápisy

Typ

Změna číslování parcel

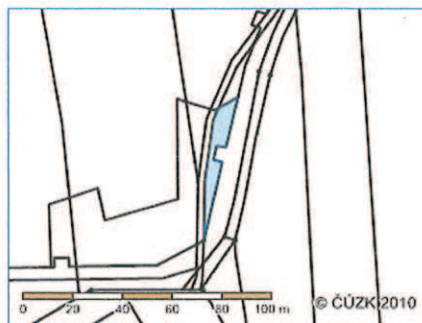
Zobrazené údaje mají informativní charakter.

Nemovitost je v územním obvodu, kde státní správu katastru nemovitostí ČR vykonává [Katastrální úřad pro Pardubický kraj, Katastrální pracoviště Pardubice](#)

Platnost k 15.03.2012 12:43:25

Informace o parcele

Parcelní číslo: 766/40
Výměra [m²]: 253
Katastrální území: Lázně Bohdaneč 606171
Číslo LV: [728](#)
Typ parcely: Parcela katastru nemovitostí
Mapový list: DKM
Určení výměry: Graficky nebo v digitalizované mapě
Druh pozemku: lesní pozemek



[Zobrazení v grafickém prohlížeči](#)

[Sousední parcely](#)

Vlastníci, jiní oprávnění

Vlastnické právo

Jméno/název	Adresa	Podíl
Kazilovský Miroslav	K Lihovaru 66, Lázně Bohdaneč, 533 41	

Způsob ochrany nemovitosti

Název

pozemek určený k plnění funkcí lesa

Seznam BPEJ

Parcela nemá evidované BPEJ.

Omezení vlastnického práva

Nejsou evidována žádná omezení.

Jiné zápisy

Typ

Změna číslování parcel

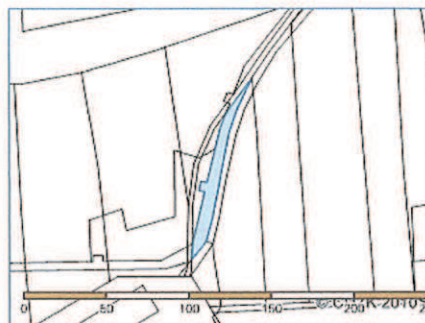
Zobrazené údaje mají informativní charakter.

Nemovitost je v územním obvodu, kde státní správu katastru nemovitostí ČR vykonává [Katastrální úřad pro Pardubický kraj, Katastrální pracoviště Pardubice](#)

Platnost k 15.03.2012 12:43:25

Informace o parcele

Parcelní číslo: 766/2
 Výměra [m²]: 702
 Katastrální území: Lázně Bohdaneč 606171
 Číslo LV: [728](#)
 Typ parcely: Parcela katastru nemovitostí
 Mapový list: DKM
 Určení výměry: Graficky nebo v digitalizované mapě
 Druh pozemku: lesní pozemek



[Zobrazení v grafickém prohlížeči](#)

[Sousední parcely](#)

Vlastníci, jiní oprávnění

Vlastnické právo		
Jméno/název	Adresa	Podíl
Kazilovský Miroslav	K Lihovaru 66, Lázně Bohdaneč, 533 41	

Způsob ochrany nemovitosti

Název
pozemek určený k plnění funkcí lesa

Seznam BPEJ

Parcela nemá evidované BPEJ.

Omezení vlastnického práva

Nejsou evidována žádná omezení.

Jiné zápisy

Typ
Změna číslování parcel

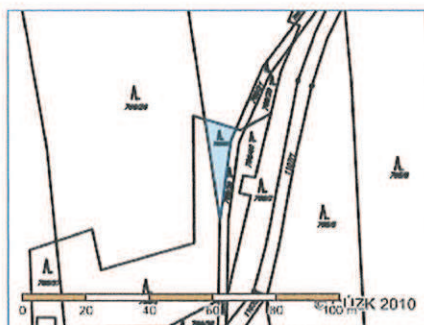
Zobrazené údaje mají informativní charakter.

Nemovitost je v územním obvodu, kde státní správu katastru nemovitostí ČR vykonává [Katastrální úřad pro Pardubický kraj, Katastrální pracoviště Pardubice](#)

Platnost k 15.03.2012 12:43:25

Informace o parcele

Parcelní číslo: 766/38
 Výměra [m²]: 138
 Katastrální území: Lázně Bohdaneč 606171
 Číslo LV: [1579](#)
 Typ parcely: Parcela katastru nemovitostí
 Mapový list: DKM
 Určení výměry: Graficky nebo v digitalizované mapě
 Druh pozemku: lesní pozemek



Zobrazení v grafickém prohlížeči

[Sousední parcely](#)

Vlastníci, jiní oprávnění

Vlastnické právo

Jméno/název	Adresa	Podíl
Vaško Jiří Ing.	Češkova 1760, Pardubice, Zelené Předměstí, 530 02	1/2
Zemědělské a obchodní družstvo "Bratranců Veverkových" Živanice	Živanice 206, 533 42	1/2

Způsob ochrany nemovitosti

Název

pozemek určený k plnění funkcí lesa

Seznam BPEJ

Parcela nemá evidované BPEJ.

Omezení vlastnického práva

Nejsou evidována žádná omezení.

Jiné zápisy

Typ

Změna číslování parcel

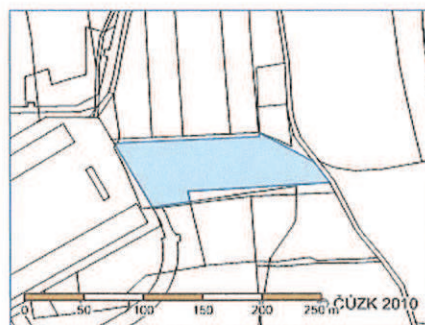
Zobrazené údaje mají informativní charakter.

Nemovitost je v územním obvodu, kde státní správu katastru nemovitostí ČR vykonává [Katastrální úřad pro Pardubický kraj, Katastrální pracoviště Pardubice](#)

Platnost k 15.03.2012 12:43:25

Informace o parcele

Parcelní číslo: 763/4
 Výměra [m²]: 6745
 Katastrální území: Lázně Bohdaneč 606171
 Číslo LV: [2086](#)
 Typ parcely: Parcela katastru nemovitostí
 Mapový list: DKM
 Určení výměry: Graficky nebo v digitalizované mapě
 Druh pozemku: lesní pozemek



Zobrazení v grafickém prohlížeči

[Sousední parcely](#)

Vlastníci, jiní oprávnění

Vlastnické právo		
Jméno/název	Adresa	Podíl
Kučera Jan	Spojovací 434, Lázně Bohdaneč, 533 41	1/2
Kučera Josef	V Lískách 535, Lázně Bohdaneč, 533 41	1/2

Způsob ochrany nemovitosti

Název
pozemek určený k plnění funkcí lesa

Seznam BPEJ

Parcela nemá evidované BPEJ.

Omezení vlastnického práva

Nejsou evidována žádná omezení.

Jiné zápisy

Typ
Změna číslování parcel

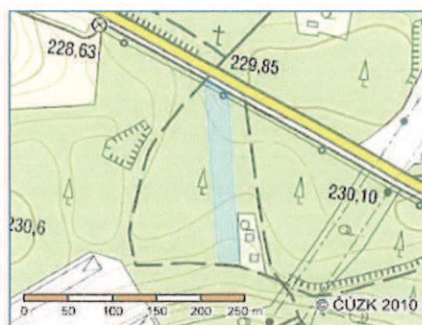
Zobrazené údaje mají informativní charakter.

Nemovitost je v územním obvodu, kde státní správu katastru nemovitostí ČR vykonává [Katastrální úřad pro Pardubický kraj, Katastrální pracoviště Pardubice](#)

Platnost k 15.03.2012 12:43:25

Informace o parcele

Parcelní číslo: 765/7
 Výměra [m²]: 4895
 Katastrální území: Lázně Bohdaneč 606171
 Číslo LV: [69](#)
 Typ parcely: Parcela katastru nemovitostí
 Mapový list: DKM
 Určení výměry: Graficky nebo v digitalizované mapě
 Druh pozemku: lesní pozemek



[Zobrazení v grafickém prohlížeči](#)

[Sousední parcely](#)

Vlastníci, jiní oprávnění

Vlastnické právo		
Jméno/název	Adresa	Podíl
Tomášek Jaromír	17.Listopadu 519, Pardubice, Zelené Předměstí, 530 02	1/2
Ženíšková Jaroslava	Ejovice 57, 337 01	1/2

Způsob ochrany nemovitosti

Název
pozemek určený k plnění funkcí lesa

Seznam BPEJ

Parcela nemá evidované BPEJ.

Omezení vlastnického práva

Nejsou evidována žádná omezení.

Jiné zápisy

Typ
Změna číslování parcel

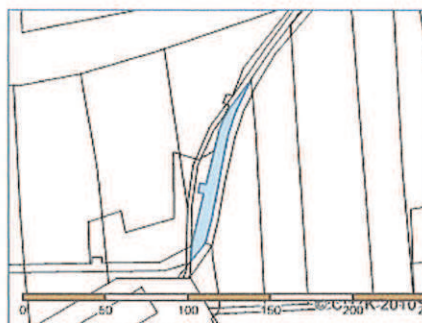
Zobrazené údaje mají informativní charakter.

Nemovitost je v územním obvodu, kde státní správu katastru nemovitostí ČR vykonává [Katastrální úřad pro Pardubický kraj, Katastrální pracoviště Pardubice](#)

Platnost k 15.03.2012 12:43:25

Informace o parcele

Parcelní číslo: 766/2
 Výměra [m²]: 702
 Katastrální území: Lázně Bohdaneč 606171
 Číslo LV: [728](#)
 Typ parcely: Parcela katastru nemovitostí
 Mapový list: DKM
 Určení výměry: Graficky nebo v digitalizované mapě
 Druh pozemku: lesní pozemek



[Zobrazení v grafickém prohlížeči](#)

[Sousední parcely](#)

Vlastníci, jiní oprávnění

Vlastnické právo		
Jméno/název	Adresa	Podíl
Kazilovský Miroslav	K Lihovaru 66, Lázně Bohdaneč, 533 41	

Způsob ochrany nemovitosti

Název
pozemek určený k plnění funkcí lesa

Seznam BPEJ

Parcela nemá evidované BPEJ.

Omezení vlastnického práva

Nejsou evidována žádná omezení.

Jiné zápisy

Typ
Změna číslování parcel

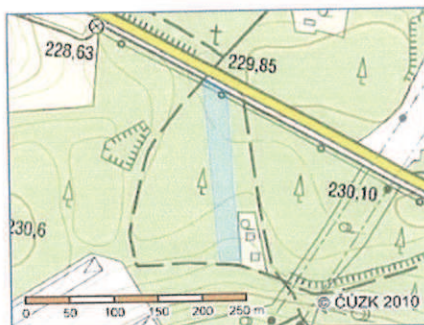
Zobrazené údaje mají informativní charakter.

Nemovitost je v územním obvodu, kde státní správu katastru nemovitostí ČR vykonává [Katastrální úřad pro Pardubický kraj, Katastrální pracoviště Pardubice](#)

Platnost k 15.03.2012 12:43:25

Informace o parcele

Parcelní číslo: 765/7
Výměra [m²]: 4895
Katastrální území: Lázně Bohdaneč 606171
Číslo LV: [69](#)
Typ parcely: Parcela katastru nemovitostí
Mapový list: DKM
Určení výměry: Graficky nebo v digitalizované mapě
Druh pozemku: lesní pozemek



[Zobrazení v grafickém prohlížeči](#)

[Sousední parcely](#)

Vlastníci, jiní oprávnění

Vlastnické právo		
Jméno/název	Adresa	Podíl
Tomášek Jaromír	17.Llistopadu 519, Pardubice, Zelené Předměstí, 530 02	1/2
Ženíšková Jaroslava	Ejovice 57, 337 01	1/2

Způsob ochrany nemovitosti

Název
pozemek určený k plnění funkcí lesa

Seznam BPEJ

Parcela nemá evidované BPEJ.

Omezení vlastnického práva

Nejsou evidována žádná omezení.

Jiné zápisy

Typ
Změna číslování parcel

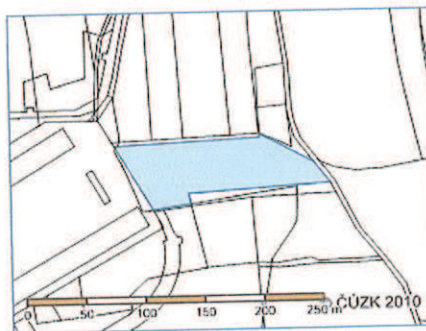
Zobrazené údaje mají informativní charakter.

Nemovitost je v územním obvodu, kde státní správu katastru nemovitostí ČR vykonává [Katastrální úřad pro Pardubický kraj, Katastrální pracoviště Pardubice](#)

Platnost k 16.03.2012 06:45:44

Informace o parcele

Parcelní číslo: 763/4
 Výměra [m²]: 6745
 Katastrální území: Lázně Bohdaneč 606171
 Číslo LV: [2086](#)
 Typ parcely: Parcela katastru nemovitostí
 Mapový list: DKM
 Určení výměry: Graficky nebo v digitalizované mapě
 Druh pozemku: lesní pozemek



[Zobrazení v grafickém prohlížeči](#)

[Sousední parcely](#)

Vlastníci, jiní oprávnění

Vlastnické právo		
Jméno/název	Adresa	Podíl
Kučera Jan	Spojovací 434, Lázně Bohdaneč, 533 41	1/2
Kučera Josef	V Lískách 535, Lázně Bohdaneč, 533 41	1/2

Způsob ochrany nemovitosti

Název
pozemek určený k plnění funkce lesa

Seznam BPEJ

Parcela nemá evidované BPEJ.

Omezení vlastnického práva

Nejsou evidována žádná omezení.

Jiné zápisy

Typ
Změna číslování parcel

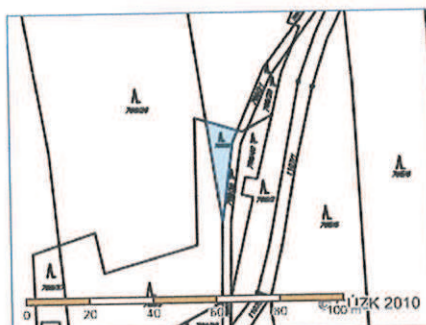
Zobrazené údaje mají informativní charakter.

Nemovitost je v územním obvodu, kde státní správu katastru nemovitostí ČR vykonává [Katastrální úřad pro Pardubický kraj, Katastrální pracoviště Pardubice](#)

Platnost k 16.03.2012 06:45:44

Informace o parcele

Parcelní číslo: 766/38
 Výměra [m²]: 138
 Katastrální území: Lázně Bohdaneč 606171
 Číslo LV: [1579](#)
 Typ parcely: Parcela katastru nemovitostí
 Mapový list: DKM
 Určení výměry: Grafický nebo v digitalizované mapě
 Druh pozemku: lesní pozemek



Zobrazení v grafickém prohlížeči

[Sousední parcely](#)

Vlastníci, jiní oprávnění

Vlastnické právo		
Jméno/název	Adresa	Podíl
Vaško Jiří Ing.	Češkova 1760, Pardubice, Zelené Předměstí, 530 02	1/2
Zemědělské a obchodní družstvo "Bratraců Veverkových" Živanice	Živanice 206, 533 42	1/2

Způsob ochrany nemovitosti

Název
 pozemek určený k plnění funkcí lesa

Seznam BPEJ

Parcela nemá evidované BPEJ.

Omezení vlastnického práva

Nejsou evidována žádná omezení.

Jiné zápisy

Typ
 Změna číslování parcel

Zobrazené údaje mají informativní charakter.

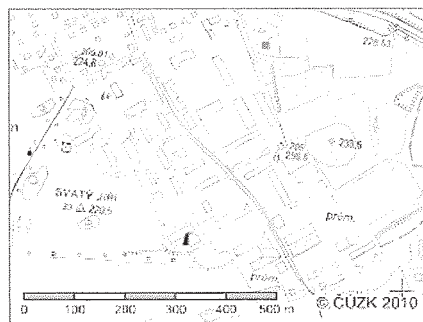
Nemovitost je v územním obvodu, kde státní správu katastru nemovitostí ČR vykonává [Katastrální úřad pro Pardubický kraj, Katastrální pracoviště Pardubice](#)

Platnost k 16.03.2012 06:45:44

C 2.5 Trasa „E“

Informace o parcele

Parcelní číslo: 1105/1
Výměra [m²]: 5805
Katastrální území: Lázně Bohdaneč 606171
Číslo LV: 10001
Typ parcely: Parcela katastru nemovitostí
Mapový list: DKM
Určení výměry: Graficky nebo v digitalizované mapě
Způsob využití: ostatní komunikace
Druh pozemku: ostatní plocha



Zobrazení v grafickém prohlížeči

[Sousední parcely](#)

Vlastníci, jiní oprávnění

Vlastnické právo

Jméno/název	Adresa	Podíl
Město Lázně Bohdaneč	Masarykovo nám. 1, Lázně Bohdaneč, 533 41	

Způsob ochrany nemovitosti

Nejsou evidovány žádné způsoby ochrany.

Seznam BPEJ

Parcela nemá evidované BPEJ.

Omezení vlastnického práva

Nejsou evidována žádná omezení.

Jiné zápisy

Typ
 Změna výměr obnovou operátu
 Změna číslování parcel

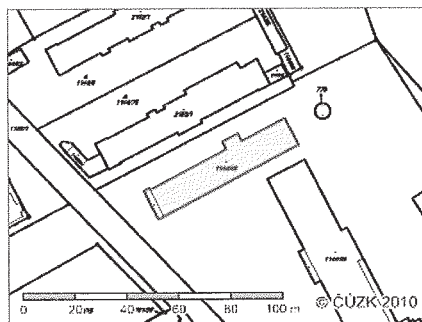
Zobrazené údaje mají informativní charakter.

Nemovitost je v územním obvodu, kde státní správu katastru nemovitostí ČR vykonává [Katastrální úřad pro Pardubický kraj, Katastrální pracoviště Pardubice](#)

Platnost k 15.03.2012 12:43:25

Informace o parcele

Parcelní číslo: 1144/48
 Výměra [m²]: 742
 Katastrální území: Lázně Bohdaneč 606171
 Číslo LV: 213
 Typ parcely: Parcela katastru nemovitostí
 Mapový list: DKM
 Určení výměry: Ze souřadnic v S-JTSK
 Druh pozemku: zastavěná plocha a nádvoří
 Stavba na parcele: bez čp/če výroba



Zobrazení v grafickém prohlížeči

[Sousední parcely](#)

Vlastníci, jiní oprávnění

Vlastnické právo		
Jméno/název	Adresa	Podíl
Česká republika		
Příslušnost hospodařit s majetkem státu		
Jméno/název	Adresa	Podíl
Ministerstvo obrany	Tychonova 221/1, Praha, Hradčany, 160 00	
Příslušnost k organizační složce právnické osoby		
Jméno/název	Adresa	Podíl
VUSS Pardubice	Teplého 1899, Pardubice, Zelené Předměstí, 530 02	

Způsob ochrany nemovitostí

Nejsou evidovány žádné způsoby ochrany.

Seznam BPEJ

Parcela nemá evidované BPEJ.

Omezení vlastnického práva

Nejsou evidována žádná omezení.

Jiné zápisy

Typ
Změna číslování parcel

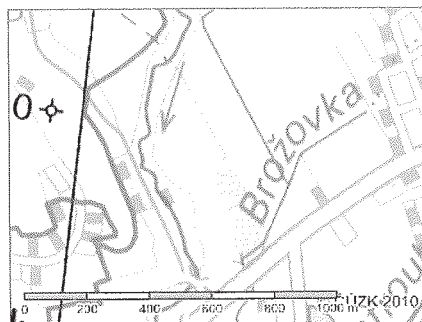
Zobrazené údaje mají informativní charakter.

Nemovitost je v územním obvodu, kde státní správu katastru nemovitostí ČR vykonává [Katastrální úřad pro Pardubický kraj, Katastrální pracoviště Pardubice](#)

Platnost k 16.03.2012 06:45:44

Informace o parcele

Parcelní číslo: 778
 Výměra [m²]: 30246
 Katastrální území: Lázně Bohdaneč 606171
 Číslo LV: 10002
 Typ parcely: Parcela katastru nemovitostí
 Mapový list: DKM
 Určení výměry: Graficky nebo v digitalizované mapě
 Druh pozemku: omá půda



[Sousední parcely](#)

Vlastníci, jiní oprávnění

Vlastnické právo		
Jméno/název	Adresa	Podíl
Česká republika		
Správa nemovitostí ve vlastnictví státu		
Jméno/název	Adresa	Podíl
Pozemkový fond České republiky	Husinecká 1024/11a, Praha, Žižkov, 130 00	

Způsob ochrany nemovitosti

Název
zemědělský půdní fond

Seznam BPEJ

BPEJ	Výměra
32110	30213
36401	33

Omezení vlastnického práva

Nejsou evidována žádná omezení.

Jiné zápisy

Typ
Změna výměr obnovou operátu

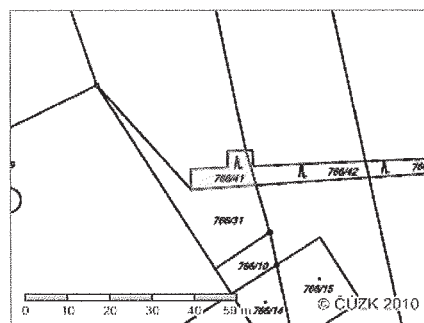
Zobrazené údaje mají informativní charakter.

Nemovitost je v územním obvodu, kde státní správu katastru nemovitostí ČR vykonává [Katastrální úřad pro Pardubický kraj, Katastrální pracoviště Pardubice](#)

Platnost k 16.03.2012 06:45:44

Informace o parcele

Parcelní číslo: 766/41
Výměra [m²]: 89
Katastrální území: Lázně Bohdaneč 606171
Číslo LV: 1690
Typ parcely: Parcela katastru nemovitostí
Mapový list: DKM
Určení výměry: Graficky nebo v digitalizované mapě
Druh pozemku: lesní pozemek



Zobrazení v grafickém prohlížeči

[Sousední parcely](#)

Vlastníci, jiní oprávnění

Vlastnické právo		
Jméno/název	Adresa	Podíl
Heřman Pavel RNDr.	Spojovací 131, Lázně Bohdaneč, 533 41	

Způsob ochrany nemovitosti

Název
pozemek určený k plnění funkcí lesa

Seznam BPEJ

Parcela nemá evidované BPEJ.

Omezení vlastnického práva

Nejsou evidována žádná omezení.

Jiné zápisy

Typ
Změna číslování parcel

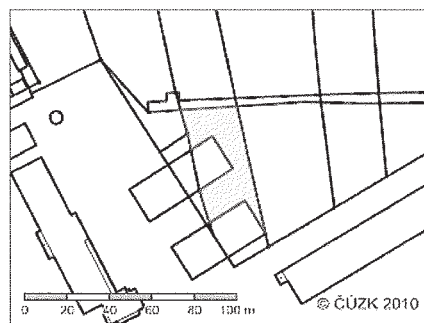
Zobrazené údaje mají informativní charakter.

Nemovitost je v územním obvodu, kde státní správu katastru nemovitostí ČR vykonává [Katastrální úřad pro Pardubický kraj, Katastrální pracoviště Pardubice](#)

Platnost k 16.03.2012 06:45:44

Informace o parcele

Parcelní číslo: 766/32
Výměra [m²]: 1036
Katastrální území: Lázně Bohdaneč 606171
Číslo LV: 1573
Typ parcely: Parcela katastru nemovitostí
Mapový list: DKM
Určení výměry: Graficky nebo v digitalizované mapě
Způsob využití: jiná plocha
Druh pozemku: ostatní plocha



Zobrazení v grafickém prohlížeči

[Sousední parcely](#)

Vlastníci, jiní oprávnění

Vlastnické právo		
Jméno/název	Adresa	Podíl
Česká republika		
Právo hospodařit s majetkem státu		
Jméno/název	Adresa	Podíl
Lesy České republiky, s.p.	Přemyslova 1106/19, Hradec Králové, Nový Hradec Králové, 501 68	

Způsob ochrany nemovitosti

Nejsou evidovány žádné způsoby ochrany.

Seznam BPEJ

Parcela nemá evidované BPEJ.

Omezení vlastnického práva

Nejsou evidována žádná omezení.

Jiné zápisy

Typ
 Změna číslování parcel

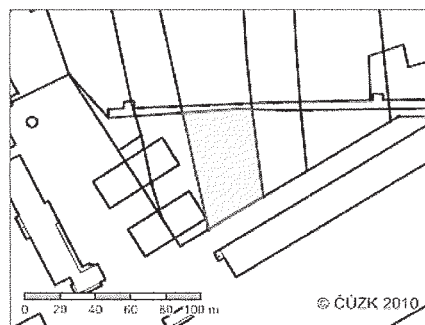
Zobrazené údaje mají informativní charakter.

Nemovitost je v územním obvodu, kde státní správu katastru nemovitostí ČR vykonává [Katastrální úřad pro Pardubický kraj, Katastrální pracoviště Pardubice](#)

Platnost k 16.03.2012 06:45:44

Informace o parcele

Parcelní číslo: 766/4
 Výměra [m²]: 2181
 Katastrální území: Lázně Bohdaneč 606171
 Číslo LV: 1301
 Typ parcely: Parcela katastru nemovitostí
 Mapový list: DKM
 Určení výměry: Graficky nebo v digitalizované mapě
 Způsob využití: jiná plocha
 Druh pozemku: ostatní plocha



Zobrazení v grafickém prohlížeči

[Sousední parcely](#)

Vlastníci, jiní oprávnění

Vlastnické právo

Jméno/název	Adresa	Podíl
Martínková Jana	Archivstrasse 3, Norimberk, Německo	

Způsob ochrany nemovitosti

Nejsou evidovány žádné způsoby ochrany.

Seznam BPEJ

Parcela nemá evidované BPEJ.

Omezení vlastnického práva

Nejsou evidována žádná omezení.

Jiné zápisy

Typ
Změna číslování parcel

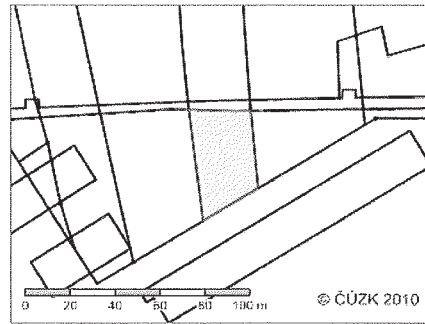
Zobrazené údaje mají informativní charakter.

Nemovitost je v územním obvodu, kde státní správu katastru nemovitostí ČR vykonává [Katastrální úřad pro Pardubický kraj, Katastrální pracoviště Pardubice](#)

Platnost k 16.03.2012 06:45:44

Informace o parcele

Parcelní číslo: 766/34
Výměra [m²]: 1139
Katastrální území: Lázně Bohdaneč 606171
Číslo LV: 10002
Typ parcely: Parcela katastru nemovitostí
Mapový list: DKM
Určení výměry: Graficky nebo v digitalizované mapě
Způsob využití: jiná plocha
Druh pozemku: ostatní plocha



Zobrazení v grafickém prohlížeči

[Sousední parcely](#)

Vlastníci, jiní oprávnění

Vlastnické právo		
Jméno/název	Adresa	Podíl
Česká republika		
Správa nemovitostí ve vlastnictví státu		
Jméno/název	Adresa	Podíl
Pozemkový fond České republiky	Husinecká 1024/11a, Praha, Žižkov, 130 00	

Způsob ochrany nemovitosti

Nejsou evidovány žádné způsoby ochrany.

Seznam BPEJ

Parcela nemá evidované BPEJ.

Omezení vlastnického práva

Nejsou evidována žádná omezení.

Jiné zápisy

Typ
Změna číslování parcel

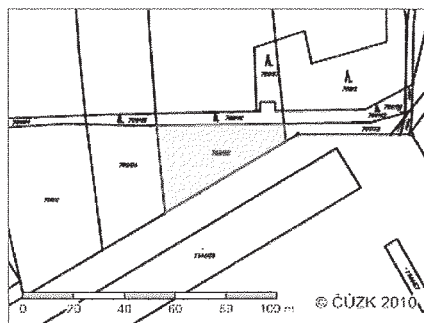
Zobrazené údaje mají informativní charakter.

Nemovitost je v územním obvodu, kde státní správu katastru nemovitostí ČR vykonává [Katastrální úřad pro Pardubický kraj, Katastrální pracoviště Pardubice](#)

Platnost k 16.03.2012 06:45:44

Informace o parcele

Parcelní číslo: 766/35
 Výměra [m²]: 1056
 Katastrální území: Lázně Bohdaneč 606171
 Číslo LV: 2086
 Typ parcely: Parcela katastru nemovitostí
 Mapový list: DKM
 Určení výměry: Graficky nebo v digitalizované mapě
 Způsob využití: jiná plocha
 Druh pozemku: ostatní plocha



Zobrazení v grafickém prohlížeči

[Sousední parcely](#)

Vlastníci, jiní oprávnění

Vlastnické právo		
Jméno/název	Adresa	Podíl
Kučera Jan	Spojovací 434, Lázně Bohdaneč, 533 41	1/2
Kučera Josef	V Lískách 535, Lázně Bohdaneč, 533 41	1/2

Způsob ochrany nemovitostí

Nejsou evidovány žádné způsoby ochrany.

Seznam BPEJ

Parcela nemá evidované BPEJ.

Omezení vlastnického práva

Nejsou evidována žádná omezení.

Jiné zápisy

Typ
Změna číslování parcel

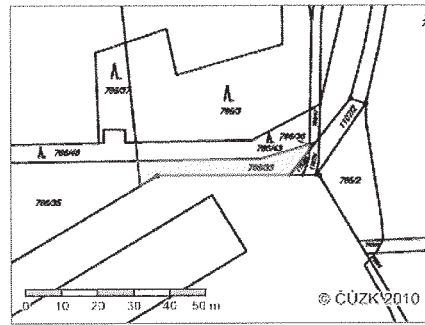
Zobrazené údaje mají informativní charakter.

Nemovitost je v územním obvodu, kde státní správu katastru nemovitostí ČR vykonává [Katastrální úřad pro Pardubický kraj, Katastrální pracoviště Pardubice](#)

Platnost k 16.03.2012 06:45:44

Informace o parcele

Parcelní číslo: 766/33
 Výměra [m²]: 230
 Katastrální území: Lázně Bohdaneč 606171
 Číslo LV: 1573
 Typ parcely: Parcela katastru nemovitostí
 Mapový list: DKM
 Určení výměry: Graficky nebo v digitalizované mapě
 Způsob využití: jiná plocha
 Druh pozemku: ostatní plocha



Zobrazení v grafickém prohlížeči

[Sousední parcely](#)

Vlastníci, jiní oprávnění

Vlastnické právo		
Jméno/název	Adresa	Podíl
Česká republika		
Právo hospodařit s majetkem státu		
Jméno/název	Adresa	Podíl
Lesy České republiky, s.p.	Přemyslova 1106/19, Hradec Králové, Nový Hradec Králové, 501 68	

Způsob ochrany nemovitosti

Nejsou evidovány žádné způsoby ochrany.

Seznam BPEJ

Parcela nemá evidované BPEJ.

Omezení vlastnického práva

Nejsou evidována žádná omezení.

Jiné zápisy

Typ
Změna číslování parcel

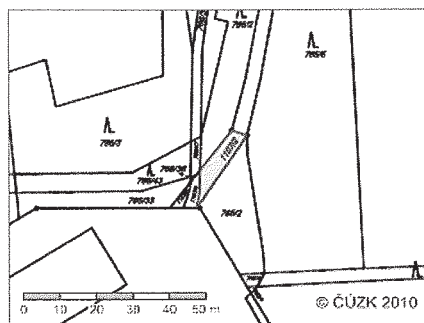
Zobrazené údaje mají informativní charakter.

Nemovitost je v územním obvodu, kde státní správu katastru nemovitostí ČR vykonává [Katastrální úřad pro Pardubický kraj, Katastrální pracoviště Pardubice](#)

Platnost k 16.03.2012 06:45:44

Informace o parcele

Parcelní číslo: 1107/2
 Výměra [m²]: 91
 Katastrální území: Lázně Bohdaneč 606171
 Číslo LV: 728
 Typ parcely: Parcela katastru nemovitostí
 Mapový list: DKM
 Určení výměry: Graficky nebo v digitalizované mapě
 Způsob využití: ostatní komunikace
 Druh pozemku: ostatní plocha



Zobrazení v grafickém prohlížeči

[Sousední parcely](#)

Vlastníci, jiní oprávnění

Vlastnické právo

Jméno/název	Adresa	Podíl
Kazlšovský Miroslav	K Lihovaru 66, Lázně Bohdaneč, 533 41	

Způsob ochrany nemovitosti

Nejsou evidovány žádné způsoby ochrany.

Seznam BPEJ

Parcela nemá evidované BPEJ.

Omezení vlastnického práva

Nejsou evidována žádná omezení.

Jiné zápisy

Typ
Změna číslování parcel

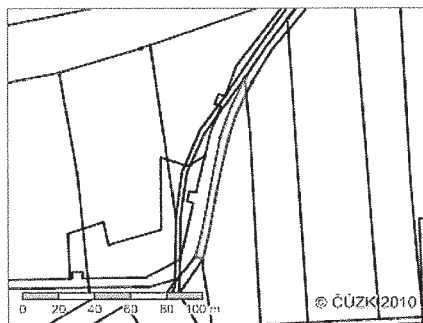
Zobrazené údaje mají informativní charakter.

Nemovitost je v územním obvodu, kde státní správu katastru nemovitostí ČR vykonává [Katastrální úřad pro Pardubický kraj, Katastrální pracoviště Pardubice](#)

Platnost k 16.03.2012 06:45:44

Informace o parcele

Parcelní číslo: 1107/1
Výměra [m²]: 420
Katastrální území: Lázně Bohdaneč 606171
Číslo LV: 728
Typ parcely: Parcela katastru nemovitostí
Mapový list: DKM
Určení výměry: Graficky nebo v digitalizované mapě
Způsob využití: ostatní komunikace
Druh pozemku: ostatní plocha



Zobrazení v grafickém prohlížeči

[Sousední parcely](#)

Vlastníci, jiní oprávnění

Vlastnické právo

Jméno/název	Adresa	Podíl
Kazilovský Miroslav	K Lihovaru 66, Lázně Bohdaneč, 533 41	

Způsob ochrany nemovitostí

Nejsou evidovány žádné způsoby ochrany.

Seznam BPEJ

Parcela nemá evidované BPEJ.

Omezení vlastnického práva

Nejsou evidována žádná omezení.

Jiné zápisy

Typ
Změna číslování parcel

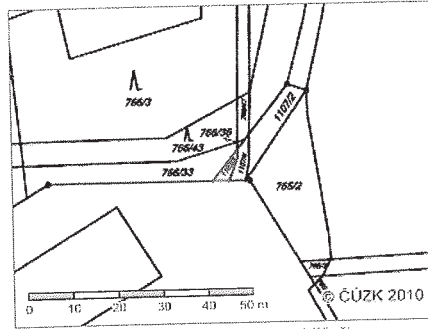
Zobrazené údaje mají informativní charakter.

Nemovitost je v územním obvodu, kde státní správu katastru nemovitostí ČR vykonává [Katastrální úřad pro Pardubický kraj, Katastrální pracoviště Pardubice](#)

Platnost k 16.03.2012 06:45:44

Informace o parcele

Parcelní číslo: 1107/3
 Výměra [m²]: 15
 Katastrální území: Lázně Bohdaneč 606171
 Číslo LV: 1573
 Typ parcely: Parcela katastru nemovitostí
 Mapový list: DKM
 Určení výměry: Graficky nebo v digitalizované mapě
 Způsob využití: ostatní komunikace
 Druh pozemku: ostatní plocha



[Sousední parcely](#)

Vlastníci, jiní oprávnění

Vlastnické právo		
Jméno/název	Adresa	Podíl
Česká republika		
Právo hospodařit s majetkem státu		
Jméno/název	Adresa	Podíl
Lesy České republiky, s.p.	Přemyslova 1106/19, Hradec Králové, Nový Hradec Králové, 501 68	

Způsob ochrany nemovitosti

Nejsou evidovány žádné způsoby ochrany.

Seznam BPEJ

Parcela nemá evidované BPEJ.

Omezení vlastnického práva

Nejsou evidována žádná omezení.

Jiné zápisy

Typ
 Změna číslování parcel

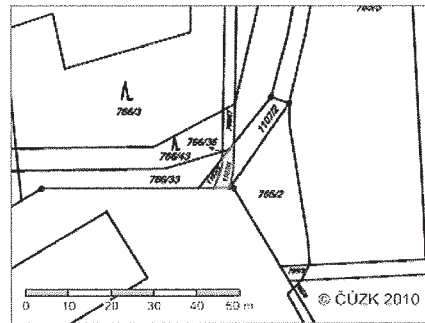
Zobrazené údaje mají informativní charakter.

Nemovitost je v územním obvodu, kde státní správu katastru nemovitostí ČR vykonává [Katastrální úřad pro Pardubický kraj, Katastrální pracoviště Pardubice](#)

Platnost k 16.03.2012 08:45:47

Informace o parcele

Parcelní číslo: 1107/4
 Výměra [m²]: 26
 Katastrální území: Lázně Bohdaneč 606171
 Číslo LV: 10001
 Typ parcely: Parcela katastru nemovitostí
 Mapový list: DKM
 Určení výměry: Graficky nebo v digitalizované mapě
 Způsob využití: ostatní komunikace
 Druh pozemku: ostatní plocha



Zobrazení v grafickém prohlížeči

[Sousední parcely](#)

Vlastníci, jiní oprávnění

Vlastnické právo		
Jméno/název	Adresa	Podíl
Město Lázně Bohdaneč	Masarykovo nám. 1, Lázně Bohdaneč, 533 41	

Způsob ochrany nemovitosti

Nejsou evidovány žádné způsoby ochrany.

Seznam BPEJ

Parcela nemá evidované BPEJ.

Omezení vlastnického práva

Nejsou evidována žádná omezení.

Jiné zápisy

Typ
Změna číslování parcel

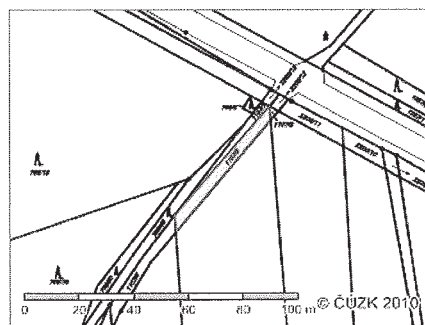
Zobrazené údaje mají informativní charakter.

Nemovitost je v územním obvodu, kde státní správu katastru nemovitostí ČR vykonává [Katastrální úřad pro Pardubický kraj, Katastrální pracoviště Pardubice](#)

Platnost k 16.03.2012 06:45:44

Informace o parcele

Parcelní číslo: 1107/6
 Výměra [m²]: 220
 Katastrální území: Lázně Bohdaneč 606171
 Číslo LV: 10002
 Typ parcely: Parcela katastru nemovitostí
 Mapový list: DKM
 Určení výměry: Grafičky nebo v digitalizované mapě
 Způsob využití: ostatní komunikace
 Druh pozemku: ostatní plocha



Zobrazení v grafickém prohlížeči

[Sousední parcely](#)

Vlastníci, jiní oprávnění

Vlastnické právo		
Jméno/název	Adresa	Podíl
Česká republika		
Správa nemovitostí ve vlastnictví státu		
Jméno/název	Adresa	Podíl
Pozemkový fond České republiky	Husinecká 1024/11a, Praha, Žižkov, 130 00	

Způsob ochrany nemovitosti

Nejsou evidovány žádné způsoby ochrany.

Seznam BPEJ

Parcela nemá evidované BPEJ.

Omezení vlastnického práva

Nejsou evidována žádná omezení.

Jiné zápisy

Typ
Změna číslování parcel

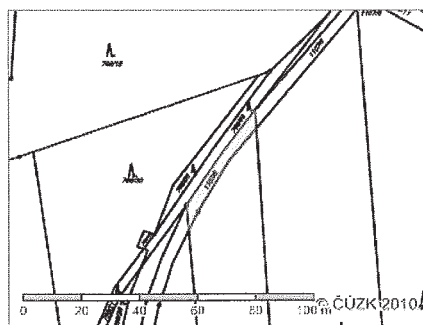
Zobrazené údaje mají informativní charakter.

Nemovitost je v územním obvodu, kde státní správu katastru nemovitostí ČR vykonává [Katastrální úřad pro Pardubický kraj, Katastrální pracoviště Pardubice](#)

Platnost k 16.03.2012 06:45:44

Informace o parcele

Parcelní číslo: 1107/5
 Výměra [m²]: 169
 Katastrální území: Lázně Bohdaneč 606171
 Číslo LV: 2086
 Typ parcely: Parcela katastru nemovitostí
 Mapový list: DKM
 Určení výměry: Graficky nebo v digitalizované mapě
 Způsob využití: ostatní komunikace
 Druh pozemku: ostatní plocha



Zobrazení v grafickém prohlížeči

[Sousední parcely](#)

Vlastníci, jiní oprávnění

Vlastnické právo

Jméno/název	Adresa	Podíl
Kučera Jan	Spojovací 434, Lázně Bohdaneč, 533 41	1/2
Kučera Josef	V Lískách 535, Lázně Bohdaneč, 533 41	1/2

Způsob ochrany nemovitosti

Nejsou evidovány žádné způsoby ochrany.

Seznam BPEJ

Parcela nemá evidované BPEJ.

Omezení vlastnického práva

Nejsou evidována žádná omezení.

Jiné zápisy

Typ

Změna číslování parcel

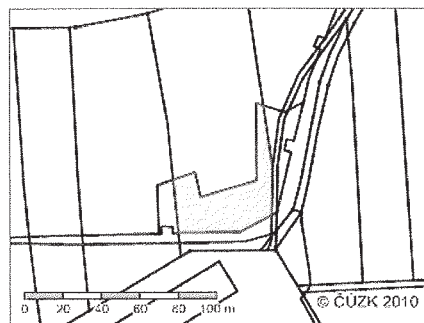
Zobrazené údaje mají informativní charakter.

Nemovitost je v územním obvodu, kde státní správu katastru nemovitostí ČR vykonává [Katastrální úřad pro Pardubický kraj, Katastrální pracoviště Pardubice](#)

Platnost k 16.03.2012 06:45:44

Informace o parcele

Parcelní číslo: 766/3
Výměra [m²]: 1425
Katastrální území: Lázně Bohdaneč 606171
Číslo LV: 1573
Typ parcely: Parcela katastru nemovitostí
Mapový list: DKM
Určení výměry: Graficky nebo v digitalizované mapě
Druh pozemku: lesní pozemek



Zobrazení v grafickém prohlížeči

[Sousední parcely](#)

Vlastníci, jiní oprávnění

Vlastnické právo		
Jméno/název	Adresa	Podíl
Česká republika		
Právo hospodařit s majetkem státu		
Jméno/název	Adresa	Podíl
Lesy České republiky, s.p.	Přemyslova 1106/19, Hradec Králové, Nový Hradec Králové, 501 68	

Způsob ochrany nemovitosti

Název
pozemek určený k plnění funkce lesa

Seznam BPEJ

Parcela nemá evidované BPEJ.

Omezení vlastnického práva

Nejsou evidována žádná omezení.

Jiné zápisy

Typ
Změna číslování parcel

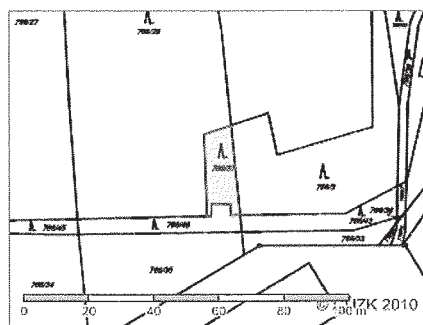
Zobrazené údaje mají informativní charakter.

Nemovitost je v územním obvodu, kde státní správu katastru nemovitostí ČR vykonává [Katastrální úřad pro Pardubický kraj, Katastrální pracoviště Pardubice](#)

Platnost k 16.03.2012 06:45:44

Informace o parcele

Parcelní číslo: 766/37
 Výměra [m²]: 228
 Katastrální území: Lázně Bohdaneč 606171
 Číslo LV: 2086
 Typ parcely: Parcela katastru nemovitostí
 Mapový list: DKM
 Určení výměry: Graficky nebo v digitalizované mapě
 Druh pozemku: lesní pozemek



Zobrazení v grafickém prohlížeči

[Sousední parcely](#)

Vlastníci, jiní oprávnění

Vlastnické právo		
Jméno/název	Adresa	Podíl
Kučera Jan	Spojovací 434, Lázně Bohdaneč, 533 41	1/2
Kučera Josef	V Lískách 535, Lázně Bohdaneč, 533 41	1/2

Způsob ochrany nemovitosti

Název
pozemek určený k plnění funkcí lesa

Seznam BPEJ

Parcela nemá evidované BPEJ.

Omezení vlastnického práva

Nejsou evidována žádná omezení.

Jiné zápisy

Typ
Změna číslování parcel

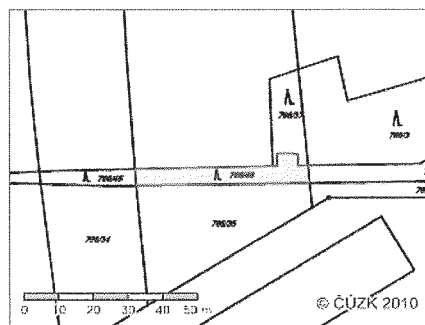
Zobrazené údaje mají informativní charakter.

Nemovitost je v územním obvodu, kde státní správu katastru nemovitostí ČR vykonává [Katastrální úřad pro Pardubický kraj, Katastrální pracoviště Pardubice](#)

Platnost k 16.03.2012 06:45:44

Informace o parcele

Parcelní číslo: 766/46
 Výměra [m²]: 272
 Katastrální území: Lázně Bohdaneč 606171
 Číslo LV: 2086
 Typ parcely: Parcela katastru nemovitostí
 Mapový list: DKM
 Určení výměry: Graficky nebo v digitalizované mapě
 Druh pozemku: lesní pozemek



Zobrazení v grafickém prohlížeči

[Sousední parcely](#)

Vlastníci, jiní oprávnění

Vlastnické právo		
Jméno/název	Adresa	Podíl
Kučera Jan	Spojovací 434, Lázně Bohdaneč, 533 41	1/2
Kučera Josef	V Lískách 535, Lázně Bohdaneč, 533 41	1/2

Způsob ochrany nemovitosti

Název	pozemek určený k plnění funkcí lesa
-------	-------------------------------------

Seznam BPEJ

Parcela nemá evidované BPEJ.

Omezení vlastnického práva

Nejsou evidována žádná omezení.

Jiné zápisy

Typ	Změna číslování parcel
-----	------------------------

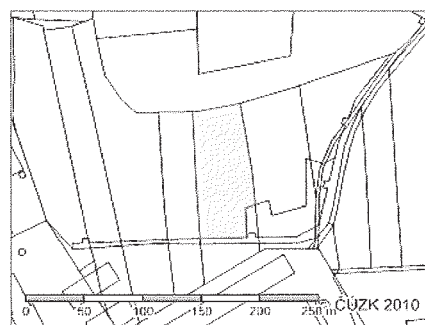
Zobrazené údaje mají informativní charakter.

Nemovitost je v územním obvodu, kde státní správu katastru nemovitostí ČR vykonává [Katastrální úřad pro Pardubický kraj, Katastrální pracoviště Pardubice](#)

Platnost k 16.03.2012 06:45:44

Informace o parcele

Parcelní číslo: 766/28
 Výměra [m²]: 5018
 Katastrální území: Lázně Bohdaneč 606171
 Číslo LV: 2086
 Typ parcely: Parcela katastru nemovitostí
 Mapový list: DKM
 Určení výměry: Graficky nebo v digitalizované mapě
 Druh pozemku: lesní pozemek



Zobrazení v grafickém prohlížeči

[Sousední parcely](#)

Vlastníci, jiní oprávnění

Vlastnické právo		
Jméno/název	Adresa	Podíl
Kučera Jan	Spojovací 434, Lázně Bohdaneč, 533 41	1/2
Kučera Josef	V Lískách 535, Lázně Bohdaneč, 533 41	1/2

Způsob ochrany nemovitostí

Název
pozemek určený k plnění funkcí lesa

Seznam BPEJ

Parcela nemá evidované BPEJ.

Omezení vlastnického práva

Nejsou evidována žádná omezení.

Jiné zápisy

Typ
Změna číslování parcel

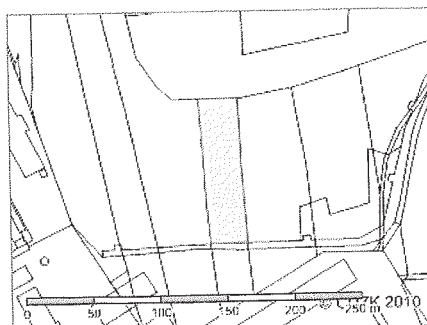
Zobrazené údaje mají informativní charakter.

Nemovitost je v územním obvodu, kde státní správu katastru nemovitostí ČR vykonává [Katastrální úřad pro Pardubický kraj, Katastrální pracoviště Pardubice](#)

Platnost k 16.03.2012 06:45:44

Informace o parcele

Parcelní číslo: 766/27
 Výměra [m²]: 3120
 Katastrální území: Lázně Bohdaneč 606171
 Číslo LV: 1573
 Typ parcely: Parcela katastru nemovitostí
 Mapový list: DKM
 Určení výměry: Graficky nebo v digitalizované mapě
 Druh pozemku: lesní pozemek



Zobrazení v grafickém prohlížeči

[Sousední parcely](#)

Vlastníci, jiní oprávnění

Vlastnické právo		
Jméno/název	Adresa	Podíl
Česká republika		
Právo hospodařit s majetkem státu		
Jméno/název	Adresa	Podíl
Lesy České republiky, s.p.	Přemyslova 1106/19, Hradec Králové, Nový Hradec Králové, 501 68	

Způsob ochrany nemovitostí

Název

pozemek určený k plnění funkcí lesa

Seznam BPEJ

Parcela nemá evidované BPEJ.

Omezení vlastnického práva

Nejsou evidována žádná omezení.

Jiné zápisy

Nejsou evidovány žádné jiné zápisy.

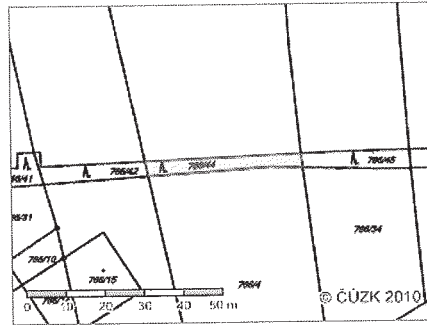
Zobrazené údaje mají informativní charakter.

Nemovitost je v územním obvodu, kde státní správu katastru nemovitostí ČR vykonává [Katastrální úřad pro Pardubický kraj](#), Katastrální pracoviště Pardubice

Platnost k 16.03.2012 06:45:44

Informace o parcele

Parcelní číslo: **766/44**
 Výměra [m²]: 137
 Katastrální území: Lázně Bohdaneč 606171
 Číslo LV: 1301
 Typ parcely: Parcela katastru nemovitostí
 Mapový list: DKM
 Určení výměry: Graficky nebo v digitalizované mapě
 Druh pozemku: lesní pozemek



Zobrazení v grafickém prohlížeči

Sousední parcely

Vlastníci, jiní oprávnění

Vlastnické právo		
Jméno/název	Adresa	Podíl
Martínková Jana	Archivstrasse 3, Norimberk, Německo	

Způsob ochrany nemovitostí

Název
pozemek určený k plnění funkci lesa

Seznam BPEJ

Parcela nemá evidované BPEJ.

Omezení vlastnického práva

Nejsou evidována žádná omezení.

Jiné zápisy

Typ
Změna číslování parcel

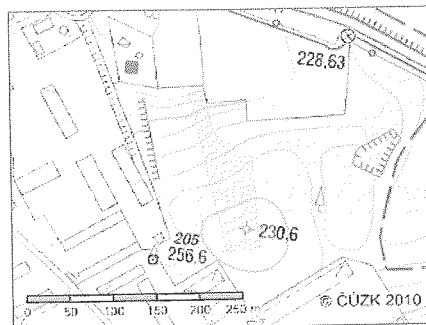
Zobrazené údaje mají informativní charakter.

Nemovitost je v územním obvodu, kde státní správu katastru nemovitostí ČR vykonává [Katastrální úřad pro Pardubický kraj, Katastrální pracoviště Pardubice](#)

Platnost k 16.03.2012 06:45:44

Informace o parcele

Parcelní číslo: 766/1
 Výměra [m²]: 6928
 Katastrální území: Lázně Bohdaneč 606171
 Číslo LV: 1301
 Typ parcely: Parcela katastru nemovitostí
 Mapový list: DKM
 Určení výměry: Graficky nebo v digitalizované mapě
 Druh pozemku: lesní pozemek



Zobrazení v grafickém prohlížeči

Sousední parcely

Vlastníci, jiní oprávnění

Vlastnické právo		
Jméno/název	Adresa	Podíl
Martínková Jana	Archivstrasse 3, Norimberk, Německo	

Způsob ochrany nemovitostí

Název
pozemek určený k plnění funkci lesa

Seznam BPEJ

Parcela nemá evidované BPEJ.

Omezení vlastnického práva

Nejsou evidována žádná omezení.

Jiné zápisy

Typ
Změna číslování parcel

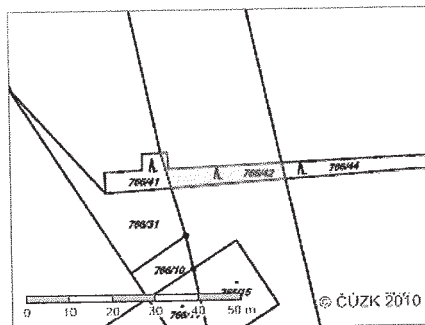
Zobrazené údaje mají informativní charakter.

Nemovitost je v územním obvodu, kde státní správu katastru nemovitostí ČR vykonává [Katastrální úřad pro Pardubický kraj, Katastrální pracoviště Pardubice](#)

Platnost k 16.03.2012 06:45:44

Informace o parcele

Parcelní číslo: 766/42
 Výměra [m²]: 118
 Katastrální území: Lázně Bohdaneč 606171
 Číslo LV: 1573
 Typ parcely: Parcela katastru nemovitostí
 Mapový list: DKM
 Určení výměry: Graficky nebo v digitalizované mapě
 Druh pozemku: lesní pozemek



Zobrazení v grafickém prohlížeči

Sousední parcely

Vlastníci, jiní oprávnění

Vlastnické právo		
Jméno/název	Adresa	Podíl
Česká republika		
Právo hospodařit s majetkem státu		
Jméno/název	Adresa	Podíl
Lesy České republiky, s.p.	Přemyslova 1106/19, Hradec Králové, Nový Hradec Králové, 501 68	

Způsob ochrany nemovitosti

Název
pozemek určený k plnění funkce lesa

Seznam BPEJ

Parcela nemá evidované BPEJ.

Omezení vlastnického práva

Nejsou evidována žádná omezení.

Jiné zápisy

Typ
Změna číslování parcel

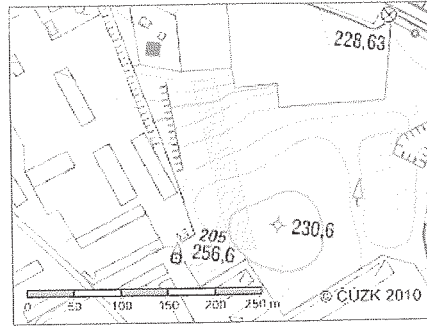
Zobrazené údaje mají informativní charakter.

Nemovitost je v územním obvodu, kde státní správu katastru nemovitostí ČR vykonává [Katastrální úřad pro Pardubický kraj, Katastrální pracoviště Pardubice](#)

Platnost k 16.03.2012 06:45:44

Informace o parcele

Parcelní číslo: **766/25**
 Výměra [m²]: 4908
 Katastrální území: Lázně Bohdaneč 606171
 Číslo LV: 1573
 Typ parcely: Parcela katastru nemovitostí
 Mapový list: DKM
 Určení výměry: Graficky nebo v digitalizované mapě
 Druh pozemku: lesní pozemek



Sousední parcely

Vlastníci, jiní oprávnění

Vlastnické právo		
Jméno/název	Adresa	Podíl
Česká republika		
Právo hospodařit s majetkem státu		
Jméno/název	Adresa	Podíl
Lesy České republiky, s.p.	Přemyslova 1106/19, Hradec Králové, Nový Hradec Králové, 501 68	

Způsob ochrany nemovitosti

Název
pozemek určený k plnění funkcí lesa

Seznam BPEJ

Parcela nemá evidované BPEJ.

Omezení vlastnického práva

Nejsou evidována žádná omezení.

Jiné zápisy

Typ
Změna číslování parcel

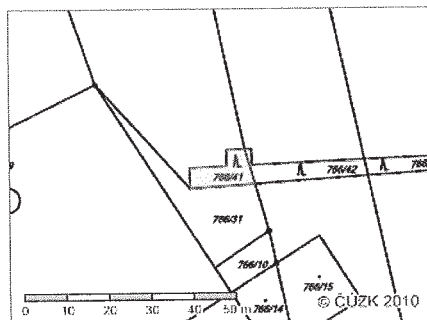
Zobrazené údaje mají informativní charakter.

Nemovitost je v územním obvodu, kde státní správu katastru nemovitostí ČR vykonává [Katastrální úřad pro Pardubický kraj, Katastrální pracoviště Pardubice](#)

Platnost k 16.03.2012 06:45:44

Informace o parcele

Parcelní číslo: 766/41
Výměra [m²]: 89
Katastrální území: Lázně Bohdaneč 606171
Číslo LV: 1690
Typ parcely: Parcela katastru nemovitostí
Mapový list: DKM
Určení výměry: Graficky nebo v digitalizované mapě
Druh pozemku: lesní pozemek



Zobrazení v grafickém prohlížeči

Sousední parcely

Vlastníci, jiní oprávnění

Vlastnické právo		
Jméno/název	Adresa	Podíl
Heřman Pavel RNDr.	Spojovací 131, Lázně Bohdaneč, 533 41	

Způsob ochrany nemovitostí

Název
pozemek určený k plnění funkcí lesa

Seznam BPEJ

Parcela nemá evidované BPEJ.

Omezení vlastnického práva

Nejsou evidována žádná omezení.

Jiné zápisy

Typ
Změna číslování parcel

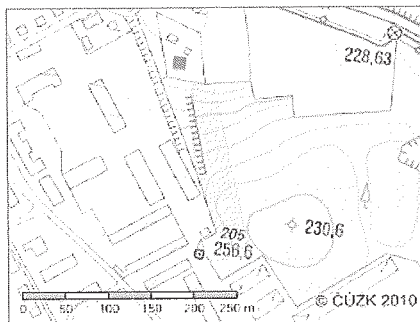
Zobrazené údaje mají informativní charakter.

Nemovitost je v územním obvodu, kde státní správu katastru nemovitostí ČR vykonává [Katastrální úřad pro Pardubický kraj, Katastrální pracoviště Pardubice](#)

Platnost k 16.03.2012 06:45:44

Informace o parcele

Parcelní číslo: 766/24
 Výměra [m²]: 6499
 Katastrální území: Lázně Bohdaneč 606171
 Číslo LV: 1690
 Typ parcely: Parcela katastru nemovitostí
 Mapový list: DKM
 Určení výměry: Graficky nebo v digitalizované mapě
 Druh pozemku: lesní pozemek



Zobrazení v grafickém prohlížeči

[Sousední parcely](#)

Vlastníci, jiní oprávnění

Vlastnické právo		
Jméno/název	Adresa	Podíl
Heřman Pavel RNDr.	Spojovací 131, Lázně Bohdaneč, 533 41	

Způsob ochrany nemovitostí

Název
pozemek určený k plnění funkcí lesa

Seznam BPEJ

Parcela nemá evidované BPEJ.

Omezení vlastnického práva

Nejsou evidována žádná omezení.

Jiné zápisy

Typ
Změna číslování parcel

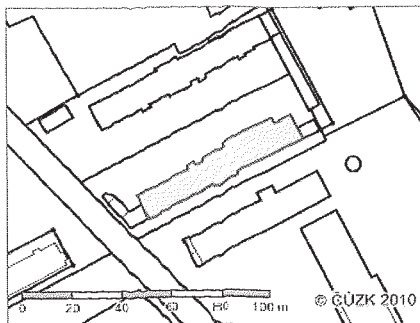
Zobrazené údaje mají informativní charakter.

Nemovitost je v územním obvodu, kde státní správu katastru nemovitostí ČR vykonává [Katastrální úřad pro Pardubický kraj, Katastrální pracoviště Pardubice](#)

Platnost k 16.03.2012 06:45:44

Informace o parcele

Parcelní číslo: 2153/1
 Výměra [m²]: 840
 Katastrální území: Lázně Bohdaneč 606171
 Číslo LV: 2274
 Typ parcely: Parcela katastru nemovitostí
 Mapový list: DKM
 Určení výměry: Ze souřadnic v S-JTSK
 Druh pozemku: zastavěná plocha a nádvoří
 Stavba na parcele: č.p. 658



[Sousední parcely](#)

Vlastníci, jiní oprávnění

Vlastnické právo podílníků		
Jméno/název	Adresa	Podíl
Bridge nemovitostní otevřený podílový fond, FINESKO investiční společnost, a.s.	Na Rovnosti 2244/5, Praha, Žižkov, 130 00	
Obhospodařování majetku v podílovém fondu		
Jméno/název	Adresa	Podíl
FINESKO investiční společnost, a.s.	Na Rovnosti 2244/5, Praha, Žižkov, 130 00	

Způsob ochrany nemovitosti

Nejsou evidovány žádné způsoby ochrany.

Seznam BPEJ

Parcela nemá evidované BPEJ.

Omezení vlastnického práva

Typ
Předkupní právo
Zástavní právo smluvní

Jiné zápisy

Nejsou evidovány žádné jiné zápisy.

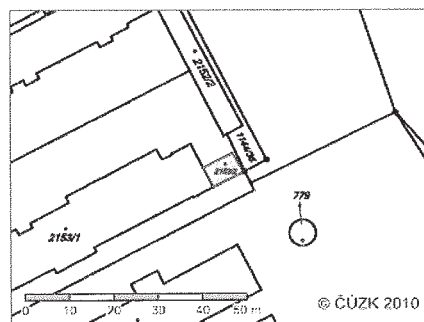
Zobrazené údaje mají informativní charakter.

Nemovitost je v územním obvodu, kde státní správu katastru nemovitostí ČR vykonává [Katastrální úřad pro Pardubický kraj, Katastrální pracoviště Pardubice](#)

Platnost k 16.03.2012 06:45:44

Informace o parcele

Parcelní číslo: 2153/2
 Výměra [m²]: 38
 Katastrální území: Lázně Bohdaneč 606171
 Číslo LV: 2274
 Typ parcely: Parcela katastru nemovitostí
 Mapový list: DKM
 Určení výměry: Ze souřadnic v S-JTSK
 Druh pozemku: zastavěná plocha a nádvoří
 Stavba na parcele: [bez čp/če obč.vyb.](#)



Zobrazení v grafickém prohlížeči

[Sousední parcely](#)

Vlastníci, jiní oprávnění

Vlastnické právo podílníků

Jméno/název	Adresa	Podíl
Brídge nemovitostí otevřený podílový fond, FINESKO investiční společnost, a.s.	Na Rovnosti 2244/5, Praha, Žižkov, 130 00	

Obhospodařování majetku v podílovém fondu

Jméno/název	Adresa	Podíl
FINESKO investiční společnost, a.s.	Na Rovnosti 2244/5, Praha, Žižkov, 130 00	

Způsob ochrany nemovitosti

Nejsou evidovány žádné způsoby ochrany.

Seznam BPEJ

Parcela nemá evidované BPEJ.

Omezení vlastnického práva

Typ
Předkupní právo
Zástavní právo smluvní

Jiné zápisy

Nejsou evidovány žádné jiné zápisy.

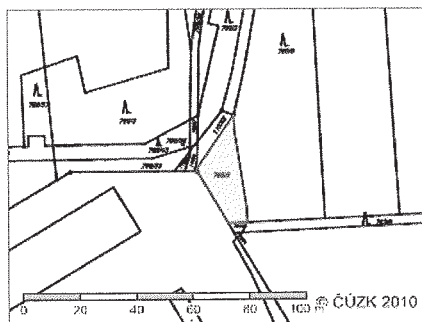
Zobrazené údaje mají informativní charakter.

Nemovitost je v územním obvodu, kde státní správu katastru nemovitostí ČR vykonává [Katastrální úřad pro Pardubický kraj, Katastrální pracoviště Pardubice](#)

Platnost k 16.03.2012 06:45:44

Informace o parcele

Parcelní číslo: 765/2
 Výměra [m²]: 366
 Katastrální území: Lázně Bohdaneč 606171
 Číslo LV: 728
 Typ parcely: Parcela katastru nemovitostí
 Mapový list: DKM
 Určení výměry: Graficky nebo v digitalizované mapě
 Způsob využití: jiná plocha
 Druh pozemku: ostatní plocha



Zobrazení v grafickém prohlížeči

[Sousední parcely](#)

Vlastníci, jiní oprávnění

Vlastnické právo		
Jméno/název	Adresa	Podíl
Kazilovský Miroslav	K Lihovaru 66, Lázně Bohdaneč, 533 41	

Způsob ochrany nemovitostí

Nejsou evidovány žádné způsoby ochrany.

Seznam BPEJ

Parcela nemá evidované BPEJ.

Omezení vlastnického práva

Nejsou evidována žádná omezení.

Jiné zápisy

Typ
Změna číslování parcel

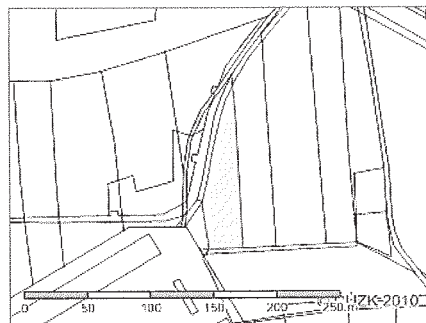
Zobrazené údaje mají informativní charakter.

Nemovitost je v územním obvodu, kde státní správu katastru nemovitostí ČR vykonává [Katastrální úřad pro Pardubický kraj, Katastrální pracoviště Pardubice](#)

Platnost k 16.03.2012 06:45:44

Informace o parcele

Parcelní číslo: 765/5
Výměra [m²]: 2690
Katastrální území: Lázně Bohdaneč 606171
Číslo LV: 728
Typ parcely: Parcela katastru nemovitostí
Mapový list: DKM
Určení výměry: Graficky nebo v digitalizované mapě
Druh pozemku: lesní pozemek



Zobrazení v grafickém prohlížeči

[Sousední parcely](#)

Vlastníci, jiní oprávnění

Vlastnické právo

Jméno/název	Adresa	Podíl
Kazilovský Miroslav	K Lihovaru 66, Lázně Bohdaneč, 533 41	

Způsob ochrany nemovitosti

Název

pozemek určený k plnění funkcí lesa

Seznam BPEJ

Parcela nemá evidované BPEJ.

Omezení vlastnického práva

Nejsou evidována žádná omezení.

Jiné zápisy

Typ

Změna číslování parcel

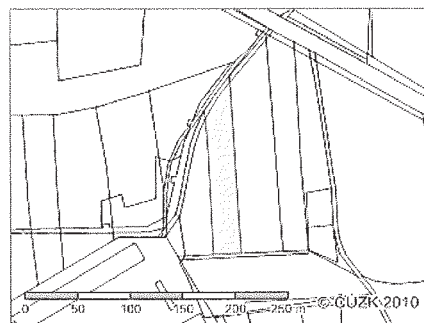
Zobrazené údaje mají informativní charakter.

Nemovitost je v územním obvodu, kde státní správu katastru nemovitostí ČR vykonává [Katastrální úřad pro Pardubický kraj, Katastrální pracoviště Pardubice](#)

Platnost k 16.03.2012 06:45:44

Informace o parcele

Parcelní číslo: 765/6
Výměra [m²]: 3811
Katastrální území: Lázně Bohdaneč 606171
Číslo LV: 2086
Typ parcely: Parcela katastru nemovitostí
Mapový list: DKM
Určení výměry: Graficky nebo v digitalizované mapě
Druh pozemku: lesní pozemek



Zobrazení v grafickém prohlížeči

[Sousední parcely](#)

Vlastníci, jiní oprávnění

Vlastnické právo

Jméno/název	Adresa	Podíl
Kučera Jan	Spojovací 434, Lázně Bohdaneč, 533 41	1/2
Kučera Josef	V Lískách 535, Lázně Bohdaneč, 533 41	1/2

Způsob ochrany nemovitosti

Název

pozemek určený k plnění funkce lesa

Seznam BPEJ

Parcela nemá evidované BPEJ.

Omezení vlastnického práva

Nejsou evidována žádná omezení.

Jiné zápisy

Typ

Změna číslování parcel

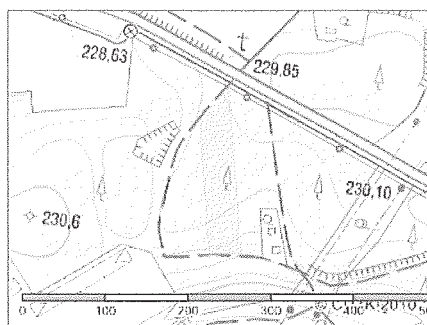
Zobrazené údaje mají informativní charakter.

Nemovitost je v územním obvodu, kde státní správu katastru nemovitostí ČR vykonává [Katastrální úřad pro Pardubický kraj, Katastrální pracoviště Pardubice](#)

Platnost k 16.03.2012 06:45:44

Informace o parcele

Parcelní číslo: 765/1
 Výměra [m²]: 7130
 Katastrální území: Lázně Bohdaneč 606171
 Číslo LV: 1573
 Typ parcely: Parcela katastru nemovitostí
 Mapový list: DKM
 Určení výměry: Graficky nebo v digitalizované mapě
 Druh pozemku: lesní pozemek



Zobrazení v grafickém prohlížeči

[Sousední parcely](#)

Vlastníci, jiní oprávnění

Vlastnické právo		
Jméno/název	Adresa	Podíl
Česká republika		
Právo hospodařit s majetkem státu		
Jméno/název	Adresa	Podíl
Lesy České republiky, s.p.	Přemyslova 1106/19, Hradec Králové, Nový Hradec Králové, 501 68	

Způsob ochrany nemovitosti

Název
pozemek určený k plnění funkce lesa

Seznam BPEJ

Parcela nemá evidované BPEJ.

Omezení vlastnického práva

Nejsou evidována žádná omezení.

Jiné zápisy

Nejsou evidovány žádné jiné zápisy.

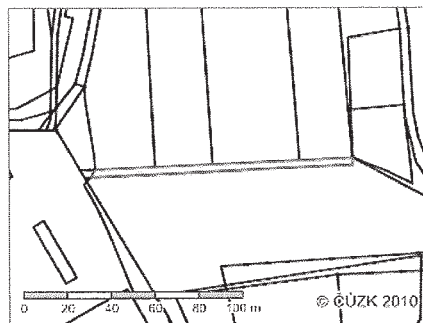
Zobrazené údaje mají informativní charakter.

Nemovitost je v územním obvodu, kde státní správu katastru nemovitostí ČR vykonává [Katastrální úřad pro Pardubický kraj, Katastrální pracoviště Pardubice](#)

Platnost k 16.03.2012 06:45:44

Informace o parcele

Parcelní číslo: 763/9
 Výměra [m²]: 406
 Katastrální území: Lázně Bohdaneč 606171
 Číslo LV: 10001
 Typ parcely: Parcela katastru nemovitostí
 Mapový list: DKM
 Určení výměry: Graficky nebo v digitalizované mapě
 Druh pozemku: lesní pozemek



Zobrazení v grafickém prohlížeči

[Sousední parcely](#)

Vlastníci, jiní oprávnění

Vlastnické právo		
Jméno/název	Adresa	Podíl
Město Lázně Bohdaneč	Masarykovo nám. 1, Lázně Bohdaneč, 533 41	

Způsob ochrany nemovitosti

Název
pozemek určený k plnění funkcí lesa

Seznam BPEJ

Parcela nemá evidované BPEJ.

Omezení vlastnického práva

Nejsou evidována žádná omezení.

Jiné zápisy

Typ
Změna číslování parcel

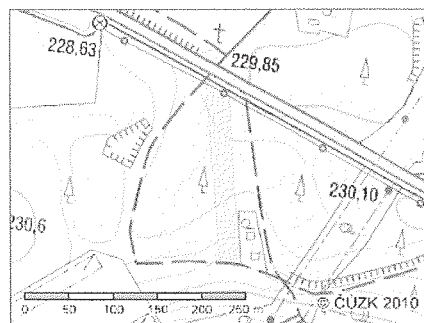
Zobrazené údaje mají informativní charakter.

Nemovitost je v územním obvodu, kde státní správu katastru nemovitostí ČR vykonává [Katastrální úřad pro Pardubický kraj, Katastrální pracoviště Pardubice](#)

Platnost k 16.03.2012 06:45:44

Informace o parcele

Parcelní číslo: 765/7
Výměra [m²]: 4895
Katastrální území: Lázně Bohdaneč 606171
Číslo LV: 69
Typ parcely: Parcela katastru nemovitostí
Mapový list: DKM
Určení výměry: Graficky nebo v digitalizované mapě
Druh pozemku: lesní pozemek



Zobrazení v grafickém prohlížeči

[Sousední parcely](#)

Vlastníci, jiní oprávnění

Vlastnické právo

Jméno/název	Adresa	Podíl
Tomášek Jaromír	17.Llistopadu 519, Pardubice, Zelené Předměstí, 530 02	1/2
Ženíšková Jaroslava	Ejповice 57, 337 01	1/2

Způsob ochrany nemovitosti

Název

pozemek určený k plnění funkcí lesa

Seznam BPEJ

Parcela nemá evidované BPEJ.

Omezení vlastnického práva

Nejsou evidována žádná omezení.

Jiné zápisy

Typ

Změna číslování parcel

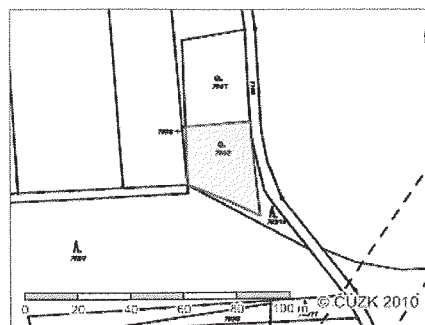
Zobrazené údaje mají informativní charakter.

Nemovitost je v územním obvodu, kde státní správu katastru nemovitostí ČR vykonává [Katastrální úřad pro Pardubický kraj, Katastrální pracoviště Pardubice](#)

Platnost k 16.03.2012 06:45:44

Informace o parcele

Parcelní číslo: 764/2
 Výměra [m²]: 733
 Katastrální území: Lázně Bohdaneč 606171
 Číslo LV: 532
 Typ parcely: Parcela katastru nemovitostí
 Mapový list: DKM
 Určení výměry: Graficky nebo v digitalizované mapě
 Druh pozemku: zahrada



Zobrazeno v grafickém prohlížeči

[Sousední parcely](#)

Vlastníci, jiní oprávnění

Vlastnické právo		
Jméno/název	Adresa	Podíl
Kosinová Jiřina	Rosická 147, Pardubice, Polabiny, 530 09	

Způsob ochrany nemovitosti

Název
zemědělský půdní fond

Seznam BPEJ

BPEJ	Výměra
32110	733

Omezení vlastnického práva

Nejsou evidována žádná omezení.

Jiné zápisy

Typ
Změna výměr obnovou operátu

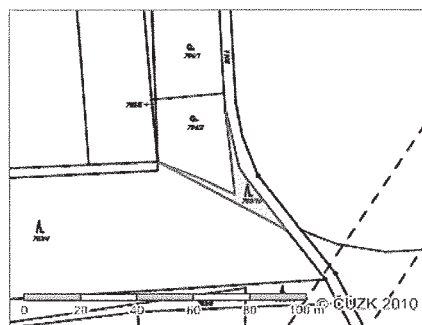
Zobrazené údaje mají informativní charakter.

Nemovitost je v územním obvodu, kde státní správu katastru nemovitostí ČR vykonává [Katastrální úřad pro Pardubický kraj, Katastrální pracoviště Pardubice](#)

Platnost k 16.03.2012 06:45:44

Informace o parcele

Parcelní číslo: 763/10
 Výměra [m²]: 209
 Katastrální území: Lázně Bohdaneč 606171
 Číslo LV: 532
 Typ parcely: Parcela katastru nemovitostí
 Mapový list: DKM
 Určení výměry: Graficky nebo v digitalizované mapě
 Druh pozemku: lesní pozemek



Zobrazení v grafickém prohlížeči

Sousední parcely

Vlastníci, jiní oprávnění

Vlastnické právo		
Jméno/název	Adresa	Podíl
Kosinová Jiřina	Rosická 147, Pardubice, Polabiny, 530 09	

Způsob ochrany nemovitosti

Název
pozemek určený k plnění funkce lesa

Seznam BPEJ

Parcela nemá evidované BPEJ.

Omezení vlastnického práva

Nejsou evidována žádná omezení.

Jiné zápisy

Typ
Změna číslování parcel

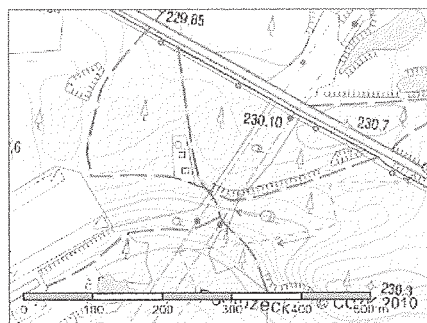
Zobrazené údaje mají informativní charakter.

Nemovitost je v územním obvodu, kde státní správu katastru nemovitostí ČR vykonává [Katastrální úřad pro Pardubický kraj, Katastrální pracoviště Pardubice](#)

Platnost k 16.03.2012 06:45:44

Informace o parcele

Parcelní číslo: 1108
Výměra [m²]: 1528
Katastrální území: Lázně Bohdaneč 606171
Číslo LV: 10001
Typ parcely: Parcela katastru nemovitostí
Mapový list: DKM
Určení výměry: Ze souřadnic v S-JTSK
Způsob využití: ostatní komunikace
Druh pozemku: ostatní plocha



Zobrazení v grafickém prohlížeči

[Sousední parcely](#)

Vlastníci, jiní oprávnění

Vlastnické právo

Jméno/název	Adresa	Podíl
Město Lázně Bohdaneč	Masarykovo nám. 1, Lázně Bohdaneč, 533 41	

Způsob ochrany nemovitosti

Nejsou evidovány žádné způsoby ochrany.

Seznam BPEJ

Parcela nemá evidované BPEJ.

Omezení vlastnického práva

Nejsou evidována žádná omezení.

Jiné zápisy

Typ
Změna výměr obnovou operátu

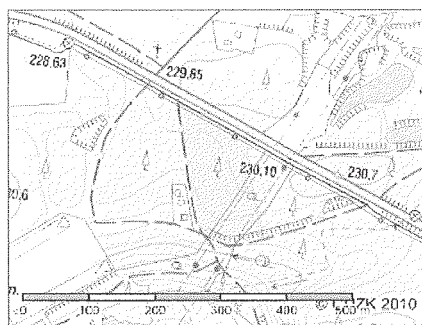
Zobrazené údaje mají informativní charakter.

Nemovitost je v územním obvodu, kde státní správu katastru nemovitostí ČR vykonává [Katastrální úřad pro Pardubický kraj, Katastrální pracoviště Pardubice](#)

Platnost k 16.03.2012 06:45:44

Informace o parcele

Parcelní číslo: 1521
 Výměra [m²]: 17184
 Katastrální území: Lázně Bohdaneč 606171
 Číslo LV: 1573
 Typ parcely: Parcela katastru nemovitostí
 Mapový list: DKM
 Určení výměry: Graficky nebo v digitalizované mapě
 Druh pozemku: lesní pozemek



Zobrazení v grafickém prohlížeči

[Sousední parcely](#)

Vlastníci, jiní oprávnění

Vlastnické právo		
Jméno/název	Adresa	Podíl
Česká republika		
Právo hospodařit s majetkem státu		
Jméno/název	Adresa	Podíl
Lesy České republiky, s.p.	Přemyslova 1106/19, Hradec Králové, Nový Hradec Králové, 501 68	

Způsob ochrany nemovitosti

Název
pozemek určený k plnění funkce lesa

Seznam BPEJ

Parcela nemá evidované BPEJ.

Omezení vlastnického práva

Nejsou evidována žádná omezení.

Jiné zápisy

Typ
Změna výměr obnovou operátu

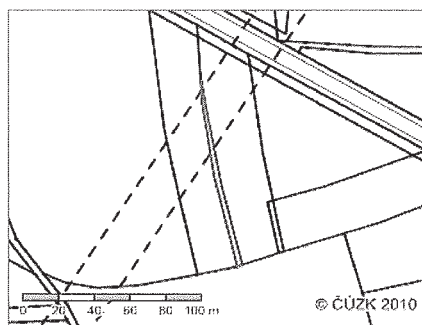
Zobrazené údaje mají informativní charakter.

Nemovitost je v územním obvodu, kde státní správu katastru nemovitostí ČR vykonává [Katastrální úřad pro Pardubický kraj, Katastrální pracoviště Pardubice](#)

Platnost k 16.03.2012 06:45:44

Informace o parcele

Parcelní číslo: 1146/1
Výměra [m²]: 260
Katastrální území: Lázně Bohdaneč 606171
Číslo LV: 459
Typ parcely: Parcela katastru nemovitostí
Mapový list: DKM
Určení výměry: Graficky nebo v digitalizované mapě
Druh pozemku: lesní pozemek



Zobrazení v grafickém prohlížeči

[Sousední parcely](#)

Vlastníci, jiní oprávnění

Vlastnické právo

Jméno/název	Adresa	Podíl
Taške Otakar	Šípkova 50/2, Lázně Bohdaneč, 533 41	

Způsob ochrany nemovitosti

Název
pozemek určený k plnění funkcí lesa

Seznam BPEJ

Parcela nemá evidované BPEJ.

Omezení vlastnického práva

Nejsou evidována žádná omezení.

Jiné zápisy

Typ
Změna číslování parcel

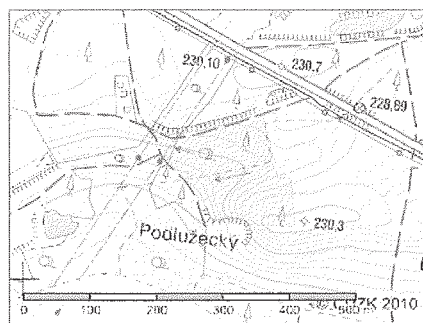
Zobrazené údaje mají informativní charakter.

Nemovitost je v územním obvodu, kde státní správu katastru nemovitostí ČR vykonává [Katastrální úřad pro Pardubický kraj, Katastrální pracoviště Pardubice](#)

Platnost k 16.03.2012 06:45:44

Informace o parcele

Parcelní číslo: 761/3
 Výměra [m²]: 22802
 Katastrální území: Lázně Bohdaneč 606171
 Číslo LV: 552
 Typ parcely: Parcela katastru nemovitostí
 Mapový list: DKM
 Určení výměry: Graficky nebo v digitalizované mapě
 Druh pozemku: lesní pozemek



Zobrazení v grafickém prohlížeči

[Sousední parcely](#)

Vlastníci, jiní oprávnění

Vlastnické právo		
Jméno/název	Adresa	Podíl
Věříš Jan Ing., Ph.D.	Černá u Bohdaneče 84, 533 41	

Způsob ochrany nemovitosti

Název
pozemek určený k plnění funkcí lesa

Seznam BPEJ

Parcela nemá evidované BPEJ.

Omezení vlastnického práva

Nejsou evidována žádná omezení.

Jiné zápisy

Typ
Změna číslování parcel

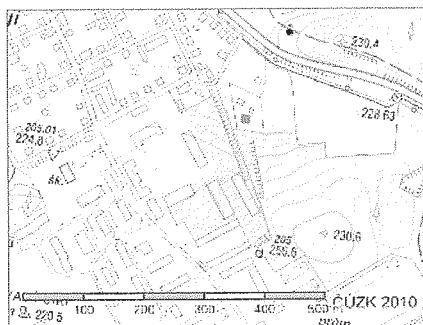
Zobrazené údaje mají informativní charakter.

Nemovitost je v územním obvodu, kde státní správu katastru nemovitostí ČR vykonává [Katastrální úřad pro Pardubický kraj, Katastrální pracoviště Pardubice](#)

Platnost k 16.03.2012 06:45:44

Informace o parcele

Parcelní číslo: 1144/79
 Výměra [m²]: 16733
 Katastrální území: Lázně Bohdaneč 606171
 Číslo LV: 2063
 Typ parcely: Parcela katastru nemovitostí
 Mapový list: DKM
 Určení výměry: Graficky nebo v digitalizované mapě
 Způsob využití: jiná plocha
 Druh pozemku: ostatní plocha



[Sousední parcely](#)

Vlastníci, jiní oprávnění

Vlastnické právo		
Jméno/název	Adresa	Podíl
Česká republika		
Příslušnost hospodařit s majetkem státu		
Jméno/název	Adresa	Podíl
Ministerstvo vnitra	Nad Štolou 936/3, Praha, Holešovice, 170 34	

Způsob ochrany nemovitosti

Nejsou evidovány žádné způsoby ochrany.

Seznam BPEJ

Parcela nemá evidované BPEJ.

Omezení vlastnického práva

Nejsou evidována žádná omezení.

Jiné zápisy

Typ
Změna výměr obnovou operátu

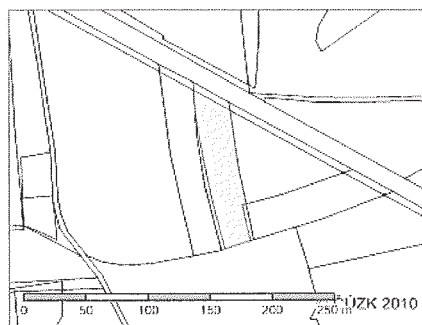
Zobrazené údaje mají informativní charakter.

Nemovitost je v územním obvodu, kde státní správu katastru nemovitostí ČR vykonává [Katastrální úřad pro Pardubický kraj, Katastrální pracoviště Pardubice](#)

Platnost k 16.03.2012 06:45:44

Informace o parcele

Parcelní číslo: 1146/2
Výměra [m²]: 3086
Katastrální území: Lázně Bohdaneč 606171
Číslo LV: 1573
Typ parcely: Parcela katastru nemovitostí
Mapový list: DKM
Určení výměry: Graficky nebo v digitalizované mapě
Druh pozemku: lesní pozemek



Zobrazení v grafickém prohlížeči

[Sousední parcely](#)

Vlastníci, jiní oprávnění

Vlastnické právo		
Jméno/název	Adresa	Podíl
Česká republika		
Právo hospodařit s majetkem státu		
Jméno/název	Adresa	Podíl
Lesy České republiky, s.p.	Přemyslova 1106/19, Hradec Králové, Nový Hradec Králové, 501 68	

Způsob ochrany nemovitosti

Název
pozemek určený k plnění funkce lesa

Seznam BPEJ

Parcela nemá evidované BPEJ.

Omezení vlastnického práva

Nejsou evidována žádná omezení.

Jiné zápisy

Nejsou evidovány žádné jiné zápisy.

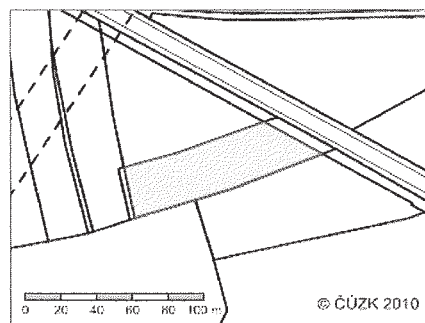
Zobrazené údaje mají informativní charakter.

Nemovitost je v územním obvodu, kde státní správu katastru nemovitostí ČR vykonává [Katastrální úřad pro Pardubický kraj, Katastrální pracoviště Pardubice](#)

Platnost k 16.03.2012 06:45:44

Informace o parcele

Parcelní číslo: 1524/2
Výměra [m²]: 2817
Katastrální území: Lázně Bohdaneč 606171
Číslo LV: 145
Typ parcely: Parcela katastru nemovitostí
Mapový list: DKM
Určení výměry: Graficky nebo v digitalizované mapě
Druh pozemku: lesní pozemek



Zobrazení v grafickém prohlížeči

[Sousední parcely](#)

Vlastníci, jiní oprávnění

Vlastnické právo		
Jméno/název	Adresa	Podíl
Davidová Božena	Nám. Bratranců Veverkových 127, Lázně Bohdaneč, 533 41	1/2
Mrázková Božena	Erno Košťála 989, Pardubice, Studánka, 530 12	1/2

Způsob ochrany nemovitosti

Název
pozemek určený k plnění funkcí lesa

Seznam BPEJ

Parcela nemá evidované BPEJ.

Omezení vlastnického práva

Nejsou evidována žádná omezení.

Jiné zápisy

Typ
Změna výměr obnovou operátu

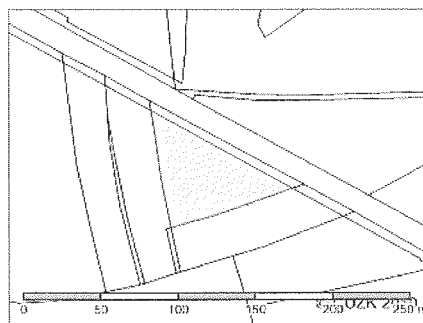
Zobrazené údaje mají informativní charakter.

Nemovitost je v územním obvodu, kde státní správu katastru nemovitostí ČR vykonává [Katastrální úřad pro Pardubický kraj, Katastrální pracoviště Pardubice](#)

Platnost k 16.03.2012 06:45:44

Informace o parcele

Parcelní číslo: 1524/1
 Výměra [m²]: 3257
 Katastrální území: Lázně Bohdaneč 606171
 Číslo LV: 1568
 Typ parcely: Parcela katastru nemovitostí
 Mapový list: DKM
 Určení výměry: Graficky nebo v digitalizované mapě
 Druh pozemku: lesní pozemek



Zobrazení v grafickém prohlížeči

[Sousední parcely](#)

Vlastníci, jiní oprávnění

Vlastnické právo

Jméno/název	Adresa	Podíl
Piklová Jaroslava	Na vrcholu 2586/9, Praha, Žižkov, 130 00	

Způsob ochrany nemovitosti

Název
pozemek určený k plnění funkcí lesa

Seznam BPEJ

Parcela nemá evidované BPEJ.

Omezení vlastnického práva

Nejsou evidována žádná omezení.

Jiné zápisy

Typ
Změna výměr obnovou operátu

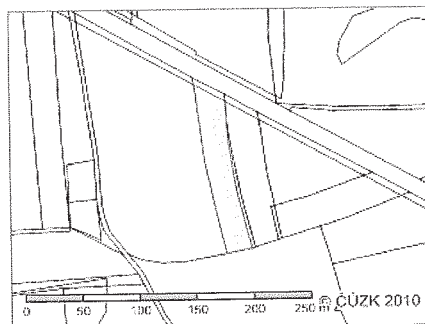
Zobrazené údaje mají informativní charakter.

Nemovitost je v územním obvodu, kde státní správu katastru nemovitostí ČR vykonává [Katastrální úřad pro Pardubický kraj, Katastrální pracoviště Pardubice](#)

Platnost k 16.03.2012 06:45:44

Informace o parcele

Parcelní číslo: 761/2
Výměra [m²]: 3275
Katastrální území: Lázně Bohdaneč 606171
Číslo LV: 459
Typ parcely: Parcela katastru nemovitostí
Mapový list: DKM
Určení výměry: Graficky nebo v digitalizované mapě
Druh pozemku: lesní pozemek



Zobrazení v grafickém prohlížeči

[Sousední parcely](#)

Vlastníci, jiní oprávnění

Vlastnické právo		
Jméno/název	Adresa	Podíl
Taške Otakar	Šípkova 50/2, Lázně Bohdaneč, 533 41	

Způsob ochrany nemovitosti

Název
pozemek určený k plnění funkcí lesa

Seznam BPEJ

Parcela nemá evidované BPEJ.

Omezení vlastnického práva

Nejsou evidována žádná omezení.

Jiné zápisy

Typ
Změna číslování parcel

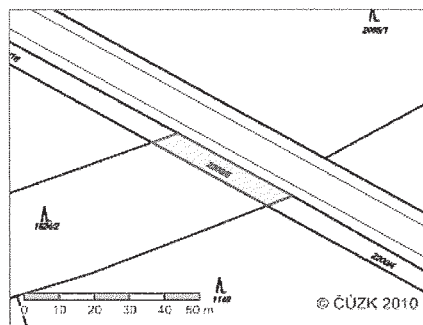
Zobrazené údaje mají informativní charakter.

Nemovitost je v územním obvodu, kde státní správu katastru nemovitostí ČR vykonává [Katastrální úřad pro Pardubický kraj, Katastrální pracoviště Pardubice](#)

Platnost k 16.03.2012 06:45:44

Informace o parcele

Parcelní číslo: 2200/5
Výměra [m²]: 224
Katastrální území: Lázně Bohdaneč 606171
Číslo LV: 10001
Typ parcely: Parcela katastru nemovitostí
Mapový list: DKM
Určení výměry: Ze souřadnic v S-JTSK
Způsob využití: ostatní komunikace
Druh pozemku: ostatní plocha



Zobrazení v grafickém prohlížeči

[Sousední parcely](#)

Vlastníci, jiní oprávnění

Vlastnické právo

Jméno/název	Adresa	Podíl
Město Lázně Bohdaneč	Masarykovo nám. 1, Lázně Bohdaneč, 533 41	

Způsob ochrany nemovitosti

Nejsou evidovány žádné způsoby ochrany.

Seznam BPEJ

Parcela nemá evidované BPEJ.

Omezení vlastnického práva

Nejsou evidována žádná omezení.

Jiné zápisy

Nejsou evidovány žádné jiné zápisy.

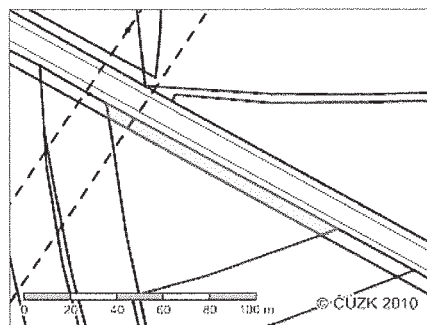
Zobrazené údaje mají informativní charakter.

Nemovitost je v územním obvodu, kde státní správu katastru nemovitostí ČR vykonává [Katastrální úřad pro Pardubický kraj, Katastrální pracoviště Pardubice](#)

Platnost k 16.03.2012 06:45:44

Informace o parcele

Parcelní číslo: 2200/16
Výměra [m²]: 615
Katastrální území: Lázně Bohdaneč 606171
Číslo LV: 10001
Typ parcely: Parcela katastru nemovitostí
Mapový list: DKM
Určení výměry: Ze souřadnic v S-JTSK
Způsob využití: ostatní komunikace
Druh pozemku: ostatní plocha



Zobrazení v grafickém prohlížeči

[Sousední parcely](#)

Vlastníci, jiní oprávnění

Vlastnické právo

Jméno/název	Adresa	Podíl
Město Lázně Bohdaneč	Masarykovo nám. 1, Lázně Bohdaneč, 533 41	

Způsob ochrany nemovitosti

Nejsou evidovány žádné způsoby ochrany.

Seznam BPEJ

Parcela nemá evidované BPEJ.

Omezení vlastnického práva

Nejsou evidována žádná omezení.

Jiné zápisy

Nejsou evidovány žádné jiné zápisy.

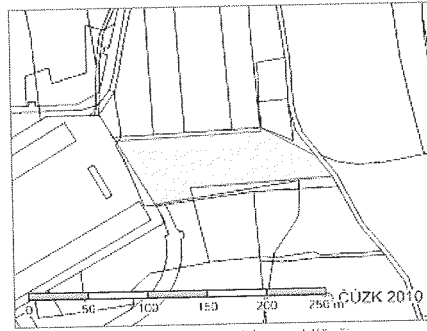
Zobrazené údaje mají informativní charakter.

Nemovitost je v územním obvodu, kde státní správu katastru nemovitostí ČR vykonává [Katastrální úřad pro Pardubický kraj, Katastrální pracoviště Pardubice](#)

Platnost k 16.03.2012 06:45:44

Informace o parcele

Parcelní číslo: 763/4
 Výměra [m²]: 6745
 Katastrální území: Lázně Bohdaneč 606171
 Číslo LV: 2066
 Typ parcely: Parcela katastru nemovitostí
 Mapový list: DKM
 Určení výměry: Graficky nebo v digitalizované mapě
 Druh pozemku: lesní pozemek



Zobrazení v grafickém prohlížeči

[Sousední parcely](#)

Vlastníci, jiní oprávnění

Vlastnické právo		
Jméno/název	Adresa	Podíl
Kučera Jan	Spojovací 434, Lázně Bohdaneč, 533 41	1/2
Kučera Josef	V Lískách 535, Lázně Bohdaneč, 533 41	1/2

Způsob ochrany nemovitosti

Název
pozemek určený k plnění funkcí lesa

Seznam BPEJ

Parcela nemá evidované BPEJ.

Omezení vlastnického práva

Nejsou evidována žádná omezení.

Jiné zápisy

Typ
Změna číslování parcel

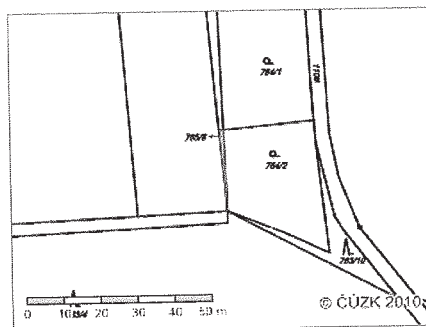
Zobrazené údaje mají informativní charakter.

Nemovitost je v územním obvodu, kde státní správu katastru nemovitostí ČR vykonává [Katastrální úřad pro Pardubický kraj, Katastrální pracoviště Pardubice](#)

Platnost k 16.03.2012 08:45:47

Informace o parcele

Parcelní číslo: 765/8
Výměra [m²]: 14
Katastrální území: Lázně Bohdaneč 606171
Číslo LV: 532
Typ parcely: Parcela katastru nemovitostí
Mapový list: DKM
Určení výměry: Graficky nebo v digitalizované mapě
Druh pozemku: lesní pozemek



Zobrazení v grafickém prohlížeči

Sousední parcely

Vlastníci, jiní oprávnění

Vlastnické právo

Jméno/název	Adresa	Podíl
Kosinová Jiřina	Rosická 147, Pardubice, Polabiny, 530 09	

Způsob ochrany nemovitosti

Název
pozemek určený k plnění funkci lesa

Seznam BPEJ

Parcela nemá evidované BPEJ.

Omezení vlastnického práva

Nejsou evidována žádná omezení.

Jiné zápisy

Typ
Změna číslování parcel

Zobrazené údaje mají informativní charakter.

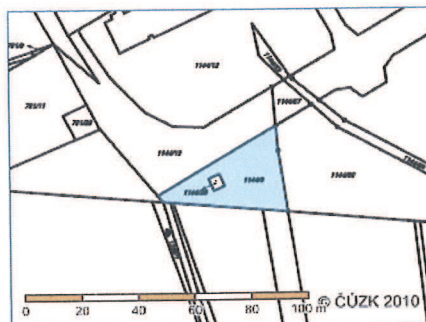
Nemovitost je v územním obvodu, kde státní správu katastru nemovitostí ČR vykonává [Katastrální úřad pro Pardubický kraj, Katastrální pracoviště Pardubice](#)

Platnost k 16.03.2012 08:45:47

C 2.6 Cyklostezka - Trasa „A“

Informace o parcele

Parcelní číslo: 1144/3
Výměra [m²]: 717
Katastrální území: Lázně Bohdaneč 606171
Číslo LV: [10001](#)
Typ parcely: Parcela katastru nemovitostí
Mapový list: DKM
Určení výměry: Ze souřadnic v S-JTSK
Způsob využití: jiná plocha
Druh pozemku: ostatní plocha



[Zobrazení v grafickém prohlížeči](#)

[Sousední parcely](#)

Vlastníci, jiní oprávnění

Vlastnické právo		
Jméno/název	Adresa	Podíl
Město Lázně Bohdaneč	Masarykovo nám. 1, Lázně Bohdaneč, 533 41	

Způsob ochrany nemovitosti

Nejsou evidovány žádné způsoby ochrany.

Seznam BPEJ

Parcela nemá evidované BPEJ.

Omezení vlastnického práva

Nejsou evidována žádná omezení.

Jiné zápisy

Nejsou evidovány žádné jiné zápisy.

Zobrazené údaje mají informativní charakter.

Nemovitost je v územním obvodu, kde státní správu katastru nemovitostí ČR vykonává [Katastrální úřad pro Pardubický kraj, Katastrální pracoviště Pardubice](#)

Platnost k 16.03.2012 08:45:47

Informace o parcele

Parcelní číslo: 1144/13
Výměra [m²]: 1382
Katastrální území: Lázně Bohdaneč 606171
Číslo LV: [10001](#)
Typ parcely: Parcela katastru nemovitostí
Mapový list: DKM
Určení výměry: Graficky nebo v digitalizované mapě
Způsob využití: ostatní komunikace
Druh pozemku: ostatní plocha



[Zobrazení v grafickém prohlížeči](#)

[Sousední parcely](#)

Vlastníci, jiní oprávnění

Vlastnické právo		
Jméno/název	Adresa	Podíl
Město Lázně Bohdaneč	Masarykovo nám. 1, Lázně Bohdaneč, 533 41	

Způsob ochrany nemovitosti

Nejsou evidovány žádné způsoby ochrany.

Seznam BPEJ

Parcela nemá evidované BPEJ.

Omezení vlastnického práva

Nejsou evidována žádná omezení.

Jiné zápisy

Typ
Změna výměr obnovou operátu

Zobrazené údaje mají informativní charakter.

Nemovitost je v územním obvodu, kde státní správu katastru nemovitostí ČR vykonává [Katastrální úřad pro Pardubický kraj, Katastrální pracoviště Pardubice](#)

Platnost k 16.03.2012 08:45:47

Informace o parcele

Parcelní číslo: 781/10
Výměra [m²]: 2631
Katastrální území: Lázně Bohdaneč 606171
Číslo LV: [10001](#)
Typ parcely: Parcela katastru nemovitostí
Mapový list: DKM
Určení výměry: Ze souřadnic v S-JTSK
Způsob využití: jiná plocha
Druh pozemku: ostatní plocha



[Zobrazení v grafickém prohlížeči](#)

[Sousední parcely](#)

Vlastníci, jiní oprávnění

Vlastnické právo		
Jméno/název	Adresa	Podíl
Město Lázně Bohdaneč	Masarykovo nám. 1, Lázně Bohdaneč, 533 41	

Způsob ochrany nemovitosti

Nejsou evidovány žádné způsoby ochrany.

Seznam BPEJ

Parcela nemá evidované BPEJ.

Omezení vlastnického práva

Nejsou evidována žádná omezení.

Jiné zápisy

Typ
Změna výměr obnovou operátu

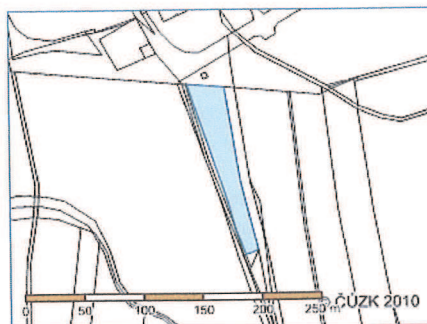
Zobrazené údaje mají informativní charakter.

Nemovitost je v územním obvodu, kde státní správu katastru nemovitostí ČR vykonává [Katastrální úřad pro Pardubický kraj, Katastrální pracoviště Pardubice](#)

Platnost k 16.03.2012 08:45:47

Informace o parcele

Parcelní číslo: 1230/1
Výměra [m²]: 2815
Katastrální území: Lázně Bohdaneč 606171
Číslo LV: [731](#)
Typ parcely: Parcela katastru nemovitostí
Mapový list: DKM
Určení výměry: Graficky nebo v digitalizované mapě
Druh pozemku: orná půda



[Zobrazení v grafickém prohlížeči](#)

[Sousední parcely](#)

Vlastníci, jiní oprávnění

Vlastnické právo		
Jméno/název	Adresa	Podíl
Perný Vítězslav	Lesní 203, Opatovice nad Labem, 533 45	

Způsob ochrany nemovitosti

Název
zemědělský půdní fond

Seznam BPEJ

BPEJ	Výměra
32110	2815

Omezení vlastnického práva

Nejsou evidována žádná omezení.

Jiné zápisy

Typ
Změna číslování parcel

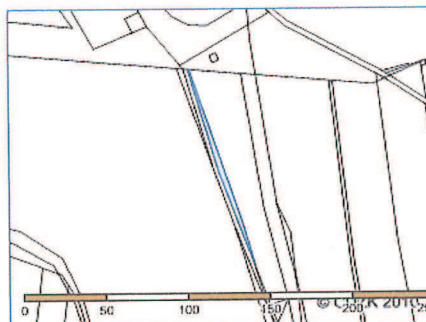
Zobrazené údaje mají informativní charakter.

Nemovitost je v územním obvodu, kde státní správu katastru nemovitostí ČR vykonává [Katastrální úřad pro Pardubický kraj, Katastrální pracoviště Pardubice](#)

Platnost k 16.03.2012 08:45:47

Informace o parcele

Parcelní číslo: 1235/3
Výměra [m²]: 281
Katastrální území: Lázně Bohdaneč 606171
Číslo LV: [731](#)
Typ parcely: Parcela katastru nemovitostí
Mapový list: DKM
Určení výměry: Graficky nebo v digitalizované mapě
Způsob využití: neplodná půda
Druh pozemku: ostatní plocha



[Zobrazení v grafickém prohlížeči](#)

[Sousední parcely](#)

Vlastníci, jiní oprávnění

Vlastnické právo		
Jméno/název	Adresa	Podíl
Pemý Vítězslav	Lesní 203, Opatovice nad Labem, 533 45	

Způsob ochrany nemovitosti

Nejsou evidovány žádné způsoby ochrany.

Seznam BPEJ

Parcela nemá evidované BPEJ.

Omezení vlastnického práva

Nejsou evidována žádná omezení.

Jiné zápisy

Typ
Změna číslování parcel

Zobrazené údaje mají informativní charakter.

Nemovitost je v územním obvodu, kde státní správu katastru nemovitostí ČR vykonává [Katastrální úřad pro Pardubický kraj, Katastrální pracoviště Pardubice](#)

Platnost k 16.03.2012 08:45:47

Informace o parcele

Parcelní číslo: 1235/1
 Výměra [m²]: 116
 Katastrální území: Lázně Bohdaneč 606171
 Číslo LV: [473](#)
 Typ parcely: Parcela katastru nemovitostí
 Mapový list: DKM
 Určení výměry: Graficky nebo v digitalizované mapě
 Způsob využití: neplodná půda
 Druh pozemku: ostatní plocha



[Zobrazení v grafickém prohlížeči](#)

[Sousední parcely](#)

Vlastníci, jiní oprávnění

Vlastnické právo		
Jméno/název	Adresa	Podíl
Doláková Alena	Sametová 724/24, Liberec, Liberec VI-Rochlice, 460 06	1/3
Hložek Milan Mgr.	Studánecká 295, Stráž nad Nisou, 463 03	1/3
Hložková Ludmila	Jiskrova 1213/5, Liberec, Liberec I-Staré Město, 460 01	1/3

Způsob ochrany nemovitosti

Nejsou evidovány žádné způsoby ochrany.

Seznam BPEJ

Parcela nemá evidované BPEJ.

Omezení vlastnického práva

Nejsou evidována žádná omezení.

Jiné zápisy

Typ

Změna číslování parcel

Zobrazené údaje mají informativní charakter.

Nemovitost je v územním obvodu, kde státní správu katastru nemovitostí ČR vykonává [Katastrální úřad pro Pardubický kraj, Katastrální pracoviště Pardubice](#)

Platnost k 16.03.2012 08:45:47

Informace o parcele

Parcelní číslo: 1106/1
Výměra [m²]: 1530
Katastrální území: Lázně Bohdaneč 606171
Číslo LV: [10001](#)
Typ parcely: Parcela katastru nemovitostí
Mapový list: DKM
Určení výměry: Graficky nebo v digitalizované mapě
Způsob využití: ostatní komunikace
Druh pozemku: ostatní plocha



[Zobrazení v grafickém prohlížeči](#)

[Sousední parcely](#)

Vlastníci, jiní oprávnění

Vlastnické právo		
Jméno/název	Adresa	Podíl
Město Lázně Bohdaneč	Masarykovo nám. 1, Lázně Bohdaneč, 533 41	

Způsob ochrany nemovitosti

Nejsou evidovány žádné způsoby ochrany.

Seznam BPEJ

Parcela nemá evidované BPEJ.

Omezení vlastnického práva

Nejsou evidována žádná omezení.

Jiné zápisy

Typ
Změna číslování parcel

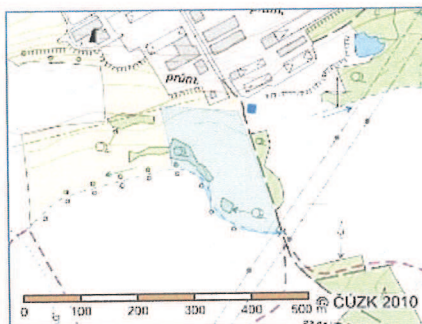
Zobrazené údaje mají informativní charakter.

Nemovitost je v územním obvodu, kde státní správu katastru nemovitostí ČR vykonává [Katastrální úřad pro Pardubický kraj, Katastrální pracoviště Pardubice](#)

Platnost k 16.03.2012 08:45:47

Informace o parcele

Parcelní číslo: 1257/32
 Výměra [m²]: 26671
 Katastrální území: Lázně Bohdaneč 606171
 Číslo LV: 473
 Typ parcely: Parcela katastru nemovitostí
 Mapový list: DKM
 Určení výměry: Graficky nebo v digitalizované mapě
 Druh pozemku: omá půda



Zobrazení v grafickém prohlížeči

[Sousední parcely](#)

Vlastníci, jiní oprávnění

Vlastnické právo		
Jméno/název	Adresa	Podíl
Doláková Alena	Sametová 724/24, Liberec, Liberec VI-Rochlice, 460 06	1/3
Hložek Milan Mgr.	Studánecká 295, Stráž nad Nisou, 463 03	1/3
Hložková Ludmila	Jiskrova 1213/5, Liberec, Liberec I-Staré Město, 460 01	1/3

Způsob ochrany nemovitosti

Název
zemědělský půdní fond

Seznam BPEJ

BPEJ	Výměra
32110	26671

Omezení vlastnického práva

Nejsou evidována žádná omezení.

Jiné zápisy

Typ
Změna číslování parcel

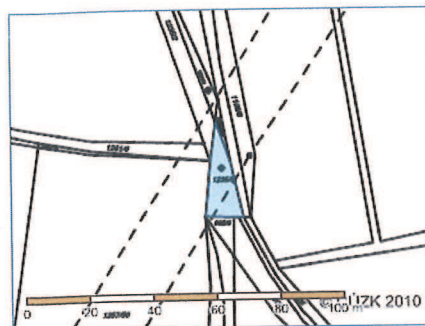
Zobrazené údaje mají informativní charakter.

Nemovitost je v územním obvodu, kde státní správu katastru nemovitostí ČR vykonává [Katastrální úřad pro Pardubický kraj, Katastrální pracoviště Pardubice](#)

Platnost k 16.03.2012 08:45:47

Informace o parcele

Parcelní číslo: 1235/5
Výměra [m²]: 201
Katastrální území: Lázně Bohdaneč 606171
Číslo LV: [10001](#)
Typ parcely: Parcela katastru nemovitostí
Mapový list: DKM
Určení výměry: Graficky nebo v digitalizované mapě
Způsob využití: neplodná půda
Druh pozemku: ostatní plocha



[Zobrazení v grafickém prohlížeči](#)

[Sousední parcely](#)

Vlastníci, jiní oprávnění

Vlastnické právo		
Jméno/název	Adresa	Podíl
Město Lázně Bohdaneč	Masarykovo nám. 1, Lázně Bohdaneč, 533 41	

Způsob ochrany nemovitosti

Nejsou evidovány žádné způsoby ochrany.

Seznam BPEJ

Parcela nemá evidované BPEJ.

Omezení vlastnického práva

Nejsou evidována žádná omezení.

Jiné zápisy

Typ
Změna číslování parcel

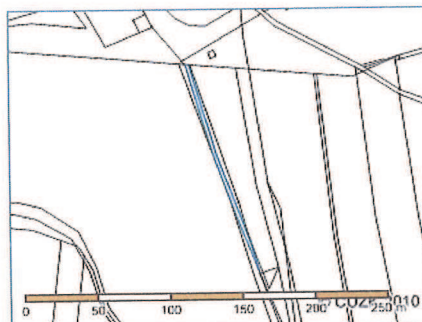
Zobrazené údaje mají informativní charakter.

Nemovitost je v územním obvodu, kde státní správu katastru nemovitostí ČR vykonává [Katastrální úřad pro Pardubický kraj, Katastrální pracoviště Pardubice](#)

Platnost k 16.03.2012 08:45:47

Informace o parcele

Parcelní číslo: 1235/4
Výměra [m²]: 353
Katastrální území: Lázně Bohdaneč 606171
Číslo LV: [10001](#)
Typ parcely: Parcela katastru nemovitostí
Mapový list: DKM
Určení výměry: Graficky nebo v digitalizované mapě
Způsob využití: neplodná půda
Druh pozemku: ostatní plocha



Zobrazení v grafickém prohlížeči

[Sousední parcely](#)

Vlastníci, jiní oprávnění

Vlastnické právo		
Jméno/název	Adresa	Podíl
Město Lázně Bohdaneč	Masarykovo nám. 1, Lázně Bohdaneč, 533 41	

Způsob ochrany nemovitosti

Nejsou evidovány žádné způsoby ochrany.

Seznam BPEJ

Parcela nemá evidované BPEJ.

Omezení vlastnického práva

Nejsou evidována žádná omezení.

Jiné zápisy

Typ
Změna číslování parcel

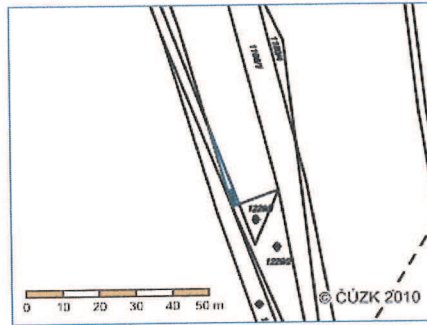
Zobrazené údaje mají informativní charakter.

Nemovitost je v územním obvodu, kde státní správu katastru nemovitostí ČR vykonává [Katastrální úřad pro Pardubický kraj, Katastrální pracoviště Pardubice](#)

Platnost k 16.03.2012 08:45:47

Informace o parcele

Parcelní číslo: 1230/2
Výměra [m²]: 25
Katastrální území: Lázně Bohdaneč 606171
Číslo LV: [10001](#)
Typ parcely: Parcela katastru nemovitostí
Mapový list: DKM
Určení výměry: Graficky nebo v digitalizované mapě
Druh pozemku: omá půda



[Zobrazení v grafickém prohlížeči](#)

[Sousední parcely](#)

Vlastníci, jiní oprávnění

Vlastnické právo		
Jméno/název	Adresa	Podíl
Město Lázně Bohdaneč	Masarykovo nám. 1, Lázně Bohdaneč, 533 41	

Způsob ochrany nemovitosti

Název
zemědělský půdní fond

Seznam BPEJ

BPEJ	Výměra
32110	25

Omezení vlastnického práva

Nejsou evidována žádná omezení.

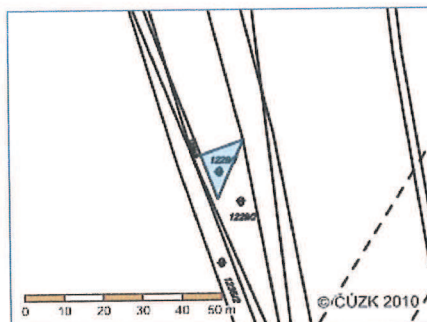
Jiné zápisy

Typ
Změna číslování parcel

Zobrazené údaje mají informativní charakter.
 Nemovitost je v územním obvodu, kde státní správu katastru nemovitostí ČR vykonává [Katastrální úřad pro Pardubický kraj, Katastrální pracoviště Pardubice](#)
 Platnost k 16.03.2012 08:45:47

Informace o parcele

Parcelní číslo: 1229/1
Výměra [m²]: 69
Katastrální území: Lázně Bohdaneč 606171
Číslo LV: [731](#)
Typ parcely: Parcela katastru nemovitostí
Mapový list: DKM
Určení výměry: Graficky nebo v digitalizované mapě
Způsob využití: neplodná půda
Druh pozemku: ostatní plocha



[Zobrazení v grafickém prohlížeči](#)

[Sousední parcely](#)

Vlastníci, jiní oprávnění

Vlastnické právo		
Jméno/název	Adresa	Podíl
Perný Vítězslav	Lesní 203, Opatovice nad Labem, 533 45	

Způsob ochrany nemovitosti

Nejsou evidovány žádné způsoby ochrany.

Seznam BPEJ

Parcela nemá evidované BPEJ.

Omezení vlastnického práva

Nejsou evidována žádná omezení.

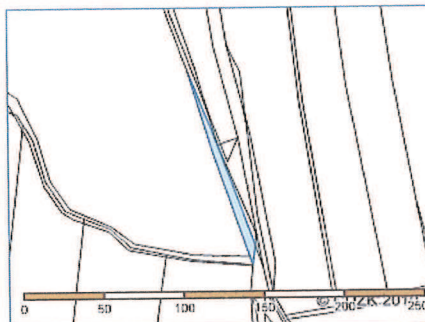
Jiné zápisy

Typ
Změna číslování parcel

Zobrazené údaje mají informativní charakter.
 Nemovitost je v územním obvodu, kde státní správu katastru nemovitostí ČR vykonává [Katastrální úřad pro Pardubický kraj, Katastrální pracoviště Pardubice](#)
 Platnost k 16.03.2012 08:45:47

Informace o parcele

Parcelní číslo: 1235/2
Výměra [m²]: 477
Katastrální území: Lázně Bohdaneč 606171
Číslo LV: [473](#)
Typ parcely: Parcela katastru nemovitostí
Mapový list: DKM
Určení výměry: Graficky nebo v digitalizované mapě
Způsob využití: neplodná půda
Druh pozemku: ostatní plocha



[Zobrazení v grafickém prohlížeči](#)

[Sousední parcely](#)

Vlastníci, jiní oprávnění

Vlastnické právo		
Jméno/název	Adresa	Podíl
Doláková Alena	Sametová 724/24, Liberec, Liberec VI-Rochlice, 460 06	1/3
Hložek Milan Mgr.	Studánecká 295, Stráž nad Nisou, 463 03	1/3
Hložková Ludmila	Jiskrova 1213/5, Liberec, Liberec I-Staré Město, 460 01	1/3

Způsob ochrany nemovitosti

Nejsou evidovány žádné způsoby ochrany.

Seznam BPEJ

Parcela nemá evidované BPEJ.

Omezení vlastnického práva

Nejsou evidována žádná omezení.

Jiné zápisy

Typ
 Změna číslování parcel

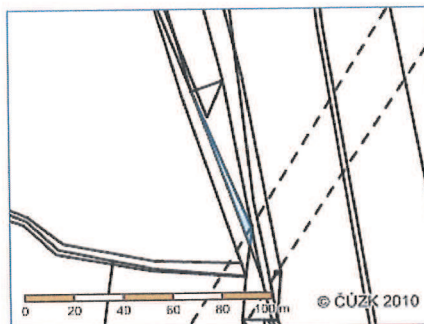
Zobrazené údaje mají informativní charakter.

Nemovitost je v územním obvodu, kde státní správu katastru nemovitostí ČR vykonává [Katastrální úřad pro Pardubický kraj, Katastrální pracoviště Pardubice](#)

Platnost k 16.03.2012 08:45:47

Informace o parcele

Parcelní číslo: 1229/4
 Výměra [m²]: 110
 Katastrální území: Lázně Bohdaneč 606171
 Číslo LV: [473](#)
 Typ parcely: Parcela katastru nemovitostí
 Mapový list: DKM
 Určení výměry: Graficky nebo v digitalizované mapě
 Způsob využití: neplodná půda
 Druh pozemku: ostatní plocha



Zobrazení v grafickém prohlížeči

[Sousední parcely](#)

Vlastníci, jiní oprávnění

Vlastnické právo		
Jméno/název	Adresa	Podíl
Doláková Alena	Sametová 724/24, Liberec, Liberec VI-Rochlice, 460 06	1/3
Hložek Mílan Mgr.	Studánecká 295, Stráž nad Nisou, 463 03	1/3
Hložková Ludmila	Jiskrova 1213/5, Liberec, Liberec I-Staré Město, 460 01	1/3

Způsob ochrany nemovitosti

Nejsou evidovány žádné způsoby ochrany.

Seznam BPEJ

Parcela nemá evidované BPEJ.

Omezení vlastnického práva

Nejsou evidována žádná omezení.

Jiné zápisy

Typ

Změna číslování parcel

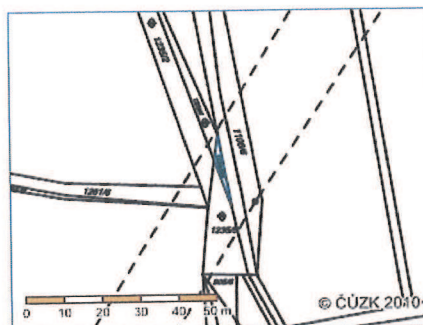
Zobrazené údaje mají informativní charakter.

Nemovitost je v územním obvodu, kde státní správu katastru nemovitostí ČR vykonává [Katastrální úřad pro Pardubický kraj, Katastrální pracoviště Pardubice](#)

Platnost k 16.03.2012 08:45:47

Informace o parcele

Parcelní číslo: 1229/3
Výměra [m²]: 22
Katastrální území: Lázně Bohdaneč 606171
Číslo LV: [10001](#)
Typ parcely: Parcela katastru nemovitostí
Mapový list: DKM
Určení výměry: Graficky nebo v digitalizované mapě
Způsob využití: neplodná půda
Druh pozemku: ostatní plocha



Zobrazení v grafickém prohlížeči

[Sousední parcely](#)

Vlastníci, jiní oprávnění

Vlastnické právo		
Jméno/název	Adresa	Podíl
Město Lázně Bohdaneč	Masarykovo nám. 1, Lázně Bohdaneč, 533 41	

Způsob ochrany nemovitosti

Nejsou evidovány žádné způsoby ochrany.

Seznam BPEJ

Parcela nemá evidované BPEJ.

Omezení vlastnického práva

Nejsou evidována žádná omezení.

Jiné zápisy

Typ
Změna číslování parcel

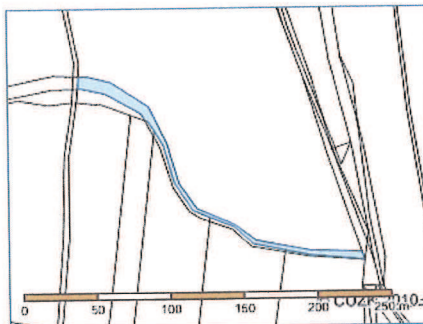
Zobrazené údaje mají informativní charakter.

Nemovitost je v územním obvodu, kde státní správu katastru nemovitostí ČR vykonává [Katastrální úřad pro Pardubický kraj, Katastrální pracoviště Pardubice](#)

Platnost k 16.03.2012 08:45:47

Informace o parcele

Parcelní číslo: 1261/6
 Výměra [m²]: 1032
 Katastrální území: Lázně Bohdaneč 606171
 Číslo LV: [473](#)
 Typ parcely: Parcela katastru nemovitostí
 Mapový list: DKM
 Určení výměry: Graficky nebo v digitalizované mapě
 Způsob využití: koryto vodního toku přirozené nebo upravené
 Druh pozemku: vodní plocha



Zobrazeno v grafickém prohlížeči

[Sousední parcely](#)

Vlastníci, jiní oprávnění

Vlastnické právo		
Jméno/název	Adresa	Podíl
Doláková Alena	Sametová 724/24, Liberec, Liberec VI-Rochlice, 460 06	1/3
Hložek Milan Mgr.	Studánecká 295, Stráž nad Nisou, 463 03	1/3
Hložková Ludmila	Jiskrova 1213/5, Liberec, Liberec I-Staré Město, 460 01	1/3

Způsob ochrany nemovitosti

Nejsou evidovány žádné způsoby ochrany.

Seznam BPEJ

Parcela nemá evidované BPEJ.

Omezení vlastnického práva

Nejsou evidována žádná omezení.

Jiné zápisy

Typ
Změna číslování parcel

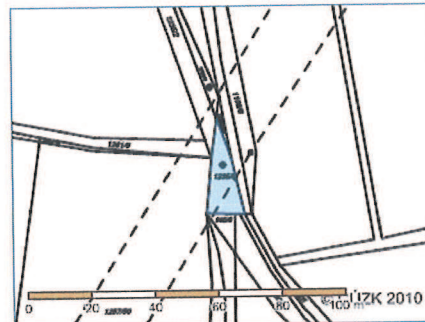
Zobrazené údaje mají informativní charakter.

Nemovitost je v územním obvodu, kde státní správu katastru nemovitostí ČR vykonává [Katastrální úřad pro Pardubický kraj, Katastrální pracoviště Pardubice](#)

Platnost k 16.03.2012 08:45:47

Informace o parcele

Parcelní číslo: 1235/5
Výměra [m²]: 201
Katastrální území: Lázně Bohdaneč 606171
Číslo LV: [10001](#)
Typ parcely: Parcela katastru nemovitostí
Mapový list: DKM
Určení výměry: Graficky nebo v digitalizované mapě
Způsob využití: neplodná půda
Druh pozemku: ostatní plocha



[Zobrazení v grafickém prohlížeči](#)

[Sousední parcely](#)

Vlastníci, jiní oprávnění

Vlastnické právo		
Jméno/název	Adresa	Podíl
Město Lázně Bohdaneč	Masarykovo nám. 1, Lázně Bohdaneč, 533 41	

Způsob ochrany nemovitosti

Nejsou evidovány žádné způsoby ochrany.

Seznam BPEJ

Parcela nemá evidované BPEJ.

Omezení vlastnického práva

Nejsou evidována žádná omezení.

Jiné zápisy

Typ
Změna číslování parcel

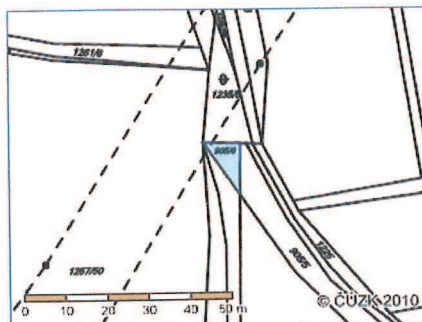
Zobrazené údaje mají informativní charakter.

Nemovitost je v územním obvodu, kde státní správu katastru nemovitostí ČR vykonává [Katastrální úřad pro Pardubický kraj, Katastrální pracoviště Pardubice](#)

Platnost k 16.03.2012 08:45:47

Informace o parcele

Parcelní číslo: 905/6
Výměra [m²]: 56
Katastrální území: Rybitví 743852
Číslo LV: 10001
Typ parcely: Parcela katastru nemovitostí
Mapový list: DKM
Určení výměry: Graficky nebo v digitalizované mapě
Způsob využití: ostatní komunikace
Druh pozemku: ostatní plocha



Zobrazení v grafickém prohlížeči

[Sousední parcely](#)

Vlastníci, jiní oprávnění

Vlastnické právo		
Jméno/název	Adresa	Podíl
Obec Rybitví	Školní 180, Rybitví, 533 54	

Způsob ochrany nemovitosti

Nejsou evidovány žádné způsoby ochrany.

Seznam BPEJ

Parcela nemá evidované BPEJ.

Omezení vlastnického práva

Nejsou evidována žádná omezení.

Jiné zápisy

Typ
Změna výměr obnovou operátu

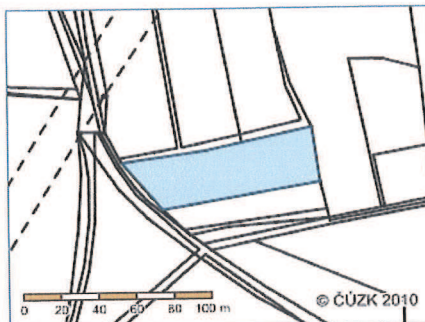
Zobrazené údaje mají informativní charakter.

Nemovitost je v územním obvodu, kde státní správu katastru nemovitostí ČR vykonává [Katastrální úřad pro Pardubický kraj, Katastrální pracoviště Pardubice](#)

Platnost k 16.03.2012 08:45:47

Informace o parcele

Parcelní číslo: 1180/13
 Výměra [m²]: 2652
 Katastrální území: Lázně Bohdaneč 606171
 Číslo LV: [732](#)
 Typ parcely: Parcela katastru nemovitostí
 Mapový list: DKM
 Určení výměry: Graficky nebo v digitalizované mapě
 Druh pozemku: orná půda



Zobrazení v grafickém prohlížeči

[Sousední parcely](#)

Vlastníci, jiní oprávnění

Vlastnické právo		
Jméno/název	Adresa	Podíl
Janečková Anna	Rožkova 1968, Pardubice, Zelené Předměstí, 530 02	5/6
Oplštil Sáva Ing.	Ovčí hájek 2350/56, Praha, Stodůlky, 158 00	1/6

Způsob ochrany nemovitosti

Název
zemědělský půdní fond

Seznam BPEJ

BPEJ	Výměra
32110	2652

Omezení vlastnického práva

Nejsou evidována žádná omezení.

Jiné zápisy

Typ
Změna číslování parcel

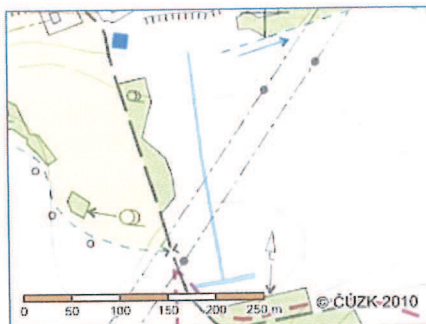
Zobrazené údaje mají informativní charakter.

Nemovitost je v územním obvodu, kde státní správu katastru nemovitostí ČR vykonává [Katastrální úřad pro Pardubický kraj, Katastrální pracoviště Pardubice](#)

Platnost k 16.03.2012 08:45:47

Informace o parcele

Parcelní číslo: 1180/9
 Výměra [m²]: 770
 Katastrální území: Lázně Bohdaneč 606171
 Číslo LV: [732](#)
 Typ parcely: Parcela katastru nemovitostí
 Mapový list: DKM
 Určení výměry: Graficky nebo v digitalizované mapě
 Druh pozemku: omá půda



Zobrazení v grafickém prohlížeči

[Sousední parcely](#)

Vlastníci, jiní oprávnění

Vlastnické právo		
Jméno/název	Adresa	Podíl
Janečková Anna	Rožkova 1968, Pardubice, Zelené Předměstí, 530 02	5/6
Oplištil Sáva Ing.	Ovčí hájek 2350/56, Praha, Stodůlky, 158 00	1/6

Způsob ochrany nemovitosti

Název
zemědělský půdní fond

Seznam BPEJ

BPEJ	Výměra
32110	770

Omezení vlastnického práva

Nejsou evidována žádná omezení.

Jiné zápisy

Typ
Změna číslování parcel

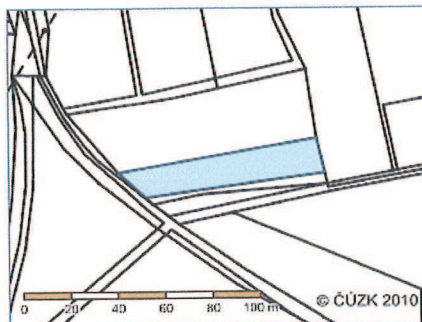
Zobrazené údaje mají informativní charakter.

Nemovitost je v územním obvodu, kde státní správu katastru nemovitostí ČR vykonává [Katastrální úřad pro Pardubický kraj, Katastrální pracoviště Pardubice](#)

Platnost k 16.03.2012 08:45:47

Informace o parcele

Parcelní číslo: 1223/1
Výměra [m²]: 1107
Katastrální území: Lázně Bohdaneč 606171
Číslo LV: [732](#)
Typ parcely: Parcela katastru nemovitostí
Mapový list: DKM
Určení výměry: Graficky nebo v digitalizované mapě
Druh pozemku: lesní pozemek



[Zobrazení v grafickém prohlížeči](#)

[Sousední parcely](#)

Vlastníci, jiní oprávnění

Vlastnické právo		
Jméno/název	Adresa	Podíl
Janečková Anna	Rožkova 1968, Pardubice, Zelené Předměstí, 530 02	5/6
Oplištil Sáva Ing.	Ovčí hájek 2350/56, Praha, Stodůlky, 158 00	1/6

Způsob ochrany nemovitosti

Název

pozemek určený k plnění funkcí lesa

Seznam BPEJ

Parcela nemá evidované BPEJ.

Omezení vlastnického práva

Nejsou evidována žádná omezení.

Jiné zápisy

Typ

Změna číslování parcel

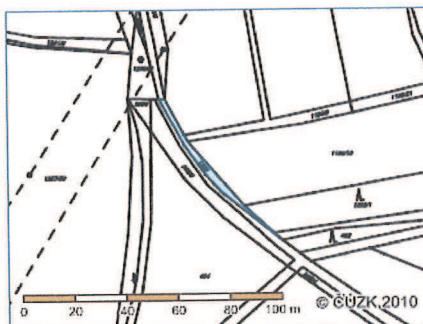
Zobrazené údaje mají informativní charakter.

Nemovitost je v územním obvodu, kde státní správu katastru nemovitostí ČR vykonává [Katastrální úřad pro Pardubický kraj, Katastrální pracoviště Pardubice](#)

Platnost k 16.03.2012 08:45:47

Informace o parcele

Parcelní číslo: 1225
Výměra [m²]: 137
Katastrální území: Lázně Bohdaneč 606171
Číslo LV: [10001](#)
Typ parcely: Parcela katastru nemovitostí
Mapový list: DKM
Určení výměry: Graficky nebo v digitalizované mapě
Způsob využití: ostatní komunikace
Druh pozemku: ostatní plocha



[Zobrazení v grafickém prohlížeči](#)

[Sousední parcely](#)

Vlastníci, jiní oprávnění

Vlastnické právo		
Jméno/název	Adresa	Podíl
Město Lázně Bohdaneč	Masarykovo nám. 1, Lázně Bohdaneč, 533 41	

Způsob ochrany nemovitosti

Nejsou evidovány žádné způsoby ochrany.

Seznam BPEJ

Parcela nemá evidované BPEJ.

Omezení vlastnického práva

Nejsou evidována žádná omezení.

Jiné zápisy

Nejsou evidovány žádné jiné zápisy.

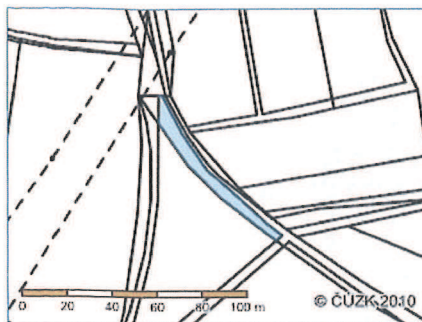
Zobrazené údaje mají informativní charakter.

Nemovitost je v územním obvodu, kde státní správu katastru nemovitostí ČR vykonává [Katastrální úřad pro Pardubický kraj, Katastrální pracoviště Pardubice](#)

Platnost k 16.03.2012 08:45:47

Informace o parcele

Parcelní číslo: 905/5
Výměra [m²]: 422
Katastrální území: Rybitví 743852
Číslo LV: [661](#)
Typ parcely: Parcela katastru nemovitostí
Mapový list: DKM
Určení výměry: Graficky nebo v digitalizované mapě
Způsob využití: ostatní komunikace
Druh pozemku: ostatní plocha



[Zobrazení v grafickém prohlížeči](#)

[Sousední parcely](#)

Vlastníci, jiní oprávnění

Vlastnické právo		
Jméno/název	Adresa	Podíl
Buchalová Milena	Vilémova 791, Lázně Bohdaneč, 533 41	

Způsob ochrany nemovitosti

Nejsou evidovány žádné způsoby ochrany.

Seznam BPEJ

Parcela nemá evidované BPEJ.

Omezení vlastnického práva

Nejsou evidována žádná omezení.

Jiné zápisy

Typ
Změna číslování parcel

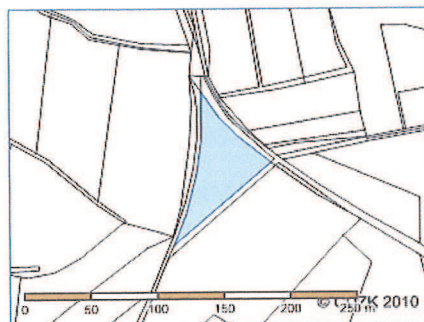
Zobrazené údaje mají informativní charakter.

Nemovitost je v územním obvodu, kde státní správu katastru nemovitostí ČR vykonává [Katastrální úřad pro Pardubický kraj, Katastrální pracoviště Pardubice](#)

Platnost k 16.03.2012 08:45:47

Informace o parcele

Parcelní číslo: 464
Výměra [m²]: 2862
Katastrální území: Rybitví 743852
Číslo LV: [661](#)
Typ parcely: Parcela katastru nemovitostí
Mapový list: DKM
Určení výměry: Graficky nebo v digitalizované mapě
Druh pozemku: orná půda



[Zobrazení v grafickém prohlížeči](#)

[Sousední parcely](#)

Vlastníci, jiní oprávnění

Vlastnické právo

Jméno/název	Adresa	Podíl
Buchalová Milena	Vilémova 791, Lázně Bohdaneč, 533 41	

Způsob ochrany nemovitosti

Název
 zemědělský půdní fond

Seznam BPEJ

BPEJ	Výměra
32110	2862

Omezení vlastnického práva

Nejsou evidována žádná omezení.

Jiné zápisy

Typ
 Změna číslování parcel

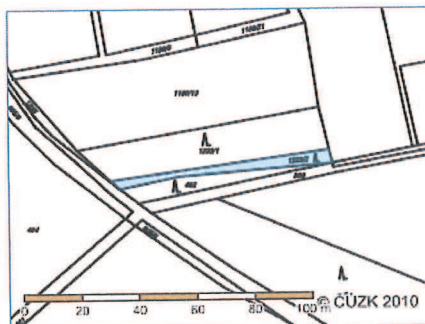
Zobrazené údaje mají informativní charakter.

Nemovitost je v územním obvodu, kde státní správu katastru nemovitostí ČR vykonává [Katastrální úřad pro Pardubický kraj, Katastrální pracoviště Pardubice](#)

Platnost k 16.03.2012 08:45:47

Informace o parcele

Parcelní číslo: 1223/2
 Výměra [m²]: 240
 Katastrální území: Lázně Bohdaneč 606171
 Číslo LV: [732](#)
 Typ parcely: Parcela katastru nemovitostí
 Mapový list: DKM
 Určení výměry: Graficky nebo v digitalizované mapě
 Druh pozemku: lesní pozemek



[Zobrazení v grafickém prohlížeči](#)

[Sousední parcely](#)

Vlastníci, jiní oprávnění

Vlastnické právo		
Jméno/název	Adresa	Podíl
Janečková Anna	Rožkova 1968, Pardubice, Zelené Předměstí, 530 02	5/6
Oplištil Sáva Ing.	Ovčí hájek 2350/56, Praha, Stodůlky, 158 00	1/6

Způsob ochrany nemovitosti

Název
pozemek určený k plnění funkcí lesa

Seznam BPEJ

Parcela nemá evidované BPEJ.

Omezení vlastnického práva

Nejsou evidována žádná omezení.

Jiné zápisy

Typ
Změna číslování parcel

Zobrazené údaje mají informativní charakter.

Nemovitost je v územním obvodu, kde státní správu katastru nemovitostí ČR vykonává [Katastrální úřad pro Pardubický kraj, Katastrální pracoviště Pardubice](#)

Platnost k 16.03.2012 08:45:47

Informace o parcele

Parcelní číslo: 903
 Výměra [m²]: 374
 Katastrální území: Rybitví 743852
 Číslo LV: [10001](#)
 Typ parcely: Parcela katastru nemovitostí
 Mapový list: DKM
 Určení výměry: Graficky nebo v digitalizované mapě
 Způsob využití: ostatní komunikace
 Druh pozemku: ostatní plocha



[Zobrazení v grafickém prohlížeči](#)

[Sousední parcely](#)

Vlastníci, jiní oprávnění

Vlastnické právo		
Jméno/název	Adresa	Podíl
Obec Rybitví	Školní 180, Rybitví, 533 54	

Způsob ochrany nemovitostí

Nejsou evidovány žádné způsoby ochrany.

Seznam BPEJ

Parcela nemá evidované BPEJ.

Omezení vlastnického práva

Nejsou evidována žádná omezení.

Jiné zápisy

Typ
Změna výměr obnovou operátu

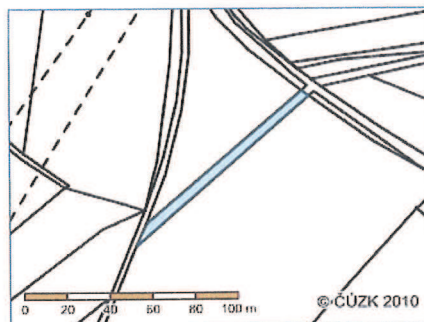
Zobrazené údaje mají informativní charakter.

Nemovitost je v územním obvodu, kde státní správu katastru nemovitostí ČR vykonává [Katastrální úřad pro Pardubický kraj, Katastrální pracoviště Pardubice](#)

Platnost k 16.03.2012 08:45:47

Informace o parcele

Parcelní číslo: 901
Výměra [m²]: 465
Katastrální území: Rybitví 743852
Číslo LV: [10001](#)
Typ parcely: Parcela katastru nemovitostí
Mapový list: DKM
Určení výměry: Graficky nebo v digitalizované mapě
Druh pozemku: orná půda



[Zobrazení v grafickém prohlížeči](#)

[Sousední parcely](#)

Vlastníci, jiní oprávnění

Vlastnické právo		
Jméno/název	Adresa	Podíl
Obec Rybitví	Školní 180, Rybitví, 533 54	

Způsob ochrany nemovitosti

Název
zemědělský půdní fond

Seznam BPEJ

BPEJ	Výměra
32110	465

Omezení vlastnického práva

Nejsou evidována žádná omezení.

Jiné zápisy

Typ
Změna výměr obnovou operátu

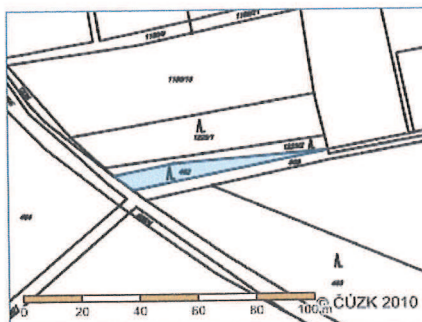
Zobrazené údaje mají informativní charakter.

Nemovitost je v územním obvodu, kde státní správu katastru nemovitostí ČR vykonává [Katastrální úřad pro Pardubický kraj, Katastrální pracoviště Pardubice](#)

Platnost k 16.03.2012 08:45:47

Informace o parcele

Parcelní číslo: 462
 Výměra [m²]: 279
 Katastrální území: Rybitví 743852
 Číslo LV: [1257](#)
 Typ parcely: Parcela katastru nemovitostí
 Mapový list: DKM
 Určení výměry: Graficky nebo v digitalizované mapě
 Druh pozemku: lesní pozemek



[Zobrazení v grafickém prohlížeči](#)

[Sousední parcely](#)

Vlastníci, jiní oprávnění

Vlastnické právo		
Jméno/název	Adresa	Podíl
Popřakuníková Bohuslava	L. Janáčka 558, Lázně Bohdaneč, 533 41	

Způsob ochrany nemovitosti

Název
pozemek určený k plnění funkcí lesa

Seznam BPEJ

Parcela nemá evidované BPEJ.

Omezení vlastnického práva

Nejsou evidována žádná omezení.

Jiné zápisy

Nejsou evidovány žádné jiné zápisy.

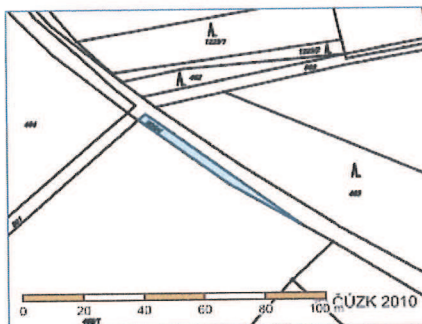
Zobrazené údaje mají informativní charakter.

Nemovitost je v územním obvodu, kde státní správu katastru nemovitostí ČR vykonává [Katastrální úřad pro Pardubický kraj, Katastrální pracoviště Pardubice](#)

Platnost k 16.03.2012 08:45:47

Informace o parcele

Parcelní číslo: 905/4
Výměra [m²]: 149
Katastrální území: Rybitví 743852
Číslo LV: [661](#)
Typ parcely: Parcela katastru nemovitostí
Mapový list: DKM
Určení výměry: Graficky nebo v digitalizované mapě
Způsob využití: ostatní komunikace
Druh pozemku: ostatní plocha



Zobrazení v grafickém prohlížeči

[Sousední parcely](#)

Vlastníci, jiní oprávnění

Vlastnické právo		
Jméno/název	Adresa	Podíl
Buchalová Milena	Vilémova 791, Lázně Bohdaneč, 533 41	

Způsob ochrany nemovitosti

Nejsou evidovány žádné způsoby ochrany.

Seznam BPEJ

Parcela nemá evidované BPEJ.

Omezení vlastnického práva

Nejsou evidována žádná omezení.

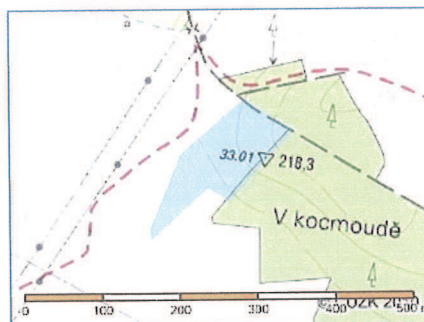
Jiné zápisy

Typ
Změna číslování parcel

Zobrazené údaje mají informativní charakter.
 Nemovitost je v územním obvodu, kde státní správu katastru nemovitostí ČR vykonává [Katastrální úřad pro Pardubický kraj, Katastrální pracoviště Pardubice](#)
 Platnost k 16.03.2012 08:45:47

Informace o parcele

Parcelní číslo: 468/1
Výměra [m²]: 12306
Katastrální území: Rybitví 743852
Číslo LV: [661](#)
Typ parcely: Parcela katastru nemovitostí
Mapový list: DKM
Určení výměry: Graficky nebo v digitalizované mapě
Druh pozemku: orná půda



[Zobrazení v grafickém prohlížeči](#)

[Sousední parcely](#)

Vlastníci, jiní oprávnění

Vlastnické právo		
Jméno/název	Adresa	Podíl
Buchalová Milena	Vilémova 791, Lázně Bohdaneč, 533 41	

Způsob ochrany nemovitosti

Název
zemědělský půdní fond

Seznam BPEJ

BPEJ	Výměra
32110	12306

Omezení vlastnického práva

Nejsou evidována žádná omezení.

Jiné zápisy

Typ
Změna číslování parcel

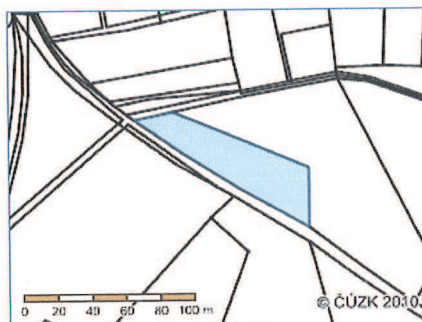
Zobrazené údaje mají informativní charakter.

Nemovitost je v územním obvodu, kde státní správu katastru nemovitostí ČR vykonává [Katastrální úřad pro Pardubický kraj, Katastrální pracoviště Pardubice](#)

Platnost k 16.03.2012 08:45:47

Informace o parcele

Parcelní číslo: 463
Výměra [m²]: 2531
Katastrální území: Rybitví 743852
Číslo LV: [210](#)
Typ parcely: Parcela katastru nemovitostí
Mapový list: DKM
Určení výměry: Ze souřadnic v S-JTSK
Druh pozemku: lesní pozemek



[Zobrazení v grafickém prohlížeči](#)

[Sousední parcely](#)

Vlastníci, jiní oprávnění

Vlastnické právo		
Jméno/název	Adresa	Podíl
Havránková Vlasta	Studentská 1360, Přelouč, 535 01	

Způsob ochrany nemovitosti

Název
pozemek určený k plnění funkcí lesa

Seznam BPEJ

Parcela nemá evidované BPEJ.

Omezení vlastnického práva

Nejsou evidována žádná omezení.

Jiné zápisy

Typ
Změna výměr obnovou operátu

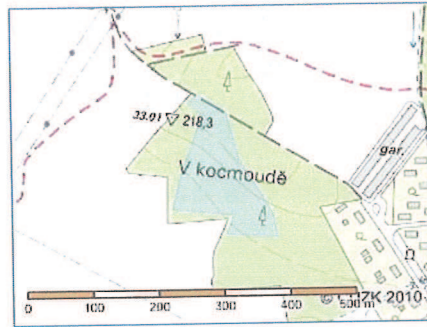
Zobrazené údaje mají informativní charakter.

Nemovitost je v územním obvodu, kde státní správu katastru nemovitostí ČR vykonává [Katastrální úřad pro Pardubický kraj, Katastrální pracoviště Pardubice](#)

Platnost k 16.03.2012 08:45:47

Informace o parcele

Parcelní číslo: 470/1
 Výměra [m²]: 16820
 Katastrální území: Rybitví 743852
 Číslo LV: 210
 Typ parcely: Parcela katastru nemovitostí
 Mapový list: DKM
 Určení výměry: Graficky nebo v digitalizované mapě
 Druh pozemku: lesní pozemek



Zobrazení v grafickém prohlížeči

[Sousední parcely](#)

Vlastníci, jiní oprávnění

Vlastnické právo		
Jméno/název	Adresa	Podíl
Havránková Vlasta	Studentská 1360, Přelouč, 535 01	

Způsob ochrany nemovitosti

Název
pozemek určený k plnění funkcí lesa

Seznam BPEJ

Parcela nemá evidované BPEJ.

Omezení vlastnického práva

Nejsou evidována žádná omezení.

Jiné zápisy

Typ
Změna výměr obnovou operátu

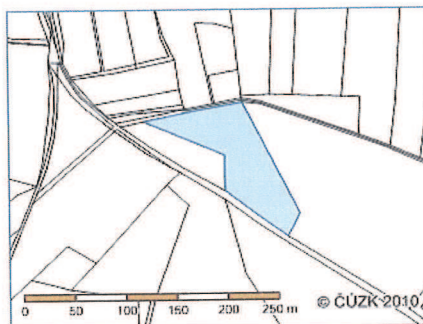
Zobrazené údaje mají informativní charakter.

Nemovitost je v územním obvodu, kde státní správu katastru nemovitostí ČR vykonává [Katastrální úřad pro Pardubický kraj, Katastrální pracoviště Pardubice](#)

Platnost k 16.03.2012 08:45:47

Informace o parcele

Parcelní číslo: 461/2
Výměra [m²]: 7096
Katastrální území: Rybitví 743852
Číslo LV: [1257](#)
Typ parcely: Parcela katastru nemovitostí
Mapový list: DKM
Určení výměry: Ze souřadnic v S-JTSK
Druh pozemku: lesní pozemek



[Zobrazení v grafickém prohlížeči](#)

[Sousední parcely](#)

Vlastníci, jiní oprávnění

Vlastnické právo

Jméno/název	Adresa	Podíl
Popřádkuníková Bohuslava	L. Janáčka 558, Lázně Bohdaneč, 533 41	

Způsob ochrany nemovitostí

Název
 pozemek určený k plnění funkcí lesa

Seznam BPEJ

Parcela nemá evidované BPEJ.

Omezení vlastnického práva

Nejsou evidována žádná omezení.

Jiné zápisy

Nejsou evidovány žádné jiné zápisy.

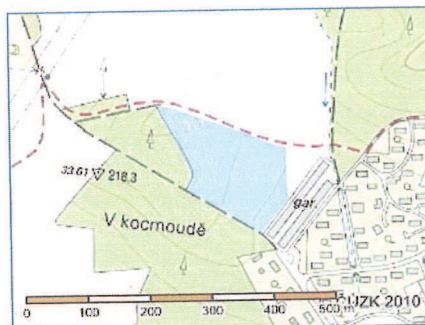
Zobrazené údaje mají informativní charakter.

Nemovitost je v územním obvodu, kde státní správu katastru nemovitostí ČR vykonává [Katastrální úřad pro Pardubický kraj, Katastrální pracoviště Pardubice](#)

Platnost k 16.03.2012 08:45:47

Informace o parcele

Parcelní číslo: 456/4
Výměra [m²]: 22675
Katastrální území: Rybitví 743852
Číslo LV: [1175](#)
Typ parcely: Parcela katastru nemovitostí
Mapový list: DKM
Určení výměry: Graficky nebo v digitalizované mapě
Druh pozemku: orná půda



[Zobrazení v grafickém prohlížeči](#)

[Sousední parcely](#)

Vlastníci, jiní oprávnění

Vlastnické právo

Jméno/název	Adresa	Podíl
REAL SPEKTRUM, a.s.	nám. Republiky 656/8, Praha, Staré Město, 110 00	

Způsob ochrany nemovitostí

Název
zemědělský půdní fond

Seznam BPEJ

BPEJ	Výměra
32110	22675

Omezení vlastnického práva

Typ
Zástavní právo smluvní

Jiné zápisy

Nejsou evidovány žádné jiné zápisy.

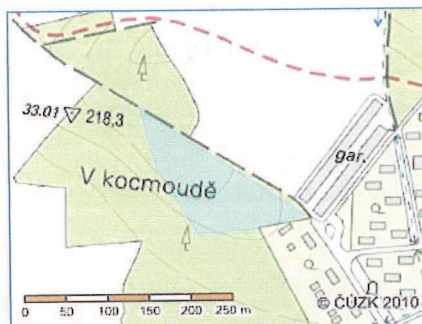
Zobrazené údaje mají informativní charakter.

Nemovitost je v územním obvodu, kde státní správu katastru nemovitostí ČR vykonává [Katastrální úřad pro Pardubický kraj, Katastrální pracoviště Pardubice](#)

Platnost k 16.03.2012 08:45:47

Informace o parcele

Parcelní číslo: 460/2
 Výměra [m²]: 11977
 Katastrální území: Rybitví 743852
 Číslo LV: [339](#)
 Typ parcely: Parcela katastru nemovitostí
 Mapový list: DKM
 Určení výměry: Graficky nebo v digitalizované mapě
 Druh pozemku: lesní pozemek



[Zobrazení v grafickém prohlížeči](#)

[Sousední parcely](#)

Vlastníci, jiní oprávnění

Vlastnické právo		
Jméno/název	Adresa	Podíl
Adamus Jiří	Kubínova 385/50, Ostrava, Heřmanice, 713 00	1/4
Bordovská Jindra	Plechanova 217/6, Ostrava, Hrušov, 711 00	1/4
Kosovcová Vladimíra JUDr.	Na Výsluní 1015, Rudná, 252 19	3/8
Tykvanová Libuše	Vyšší 1473/3, Praha 4, Nusle, 140 00	1/8

Způsob ochrany nemovitosti

Název
pozemek určený k plnění funkcí lesa

Seznam BPEJ

Parcela nemá evidované BPEJ.

Omezení vlastnického práva

Nejsou evidována žádná omezení.

Jiné zápisy

Typ
Změna výměr obnovou operátu
Změna číslování parcel

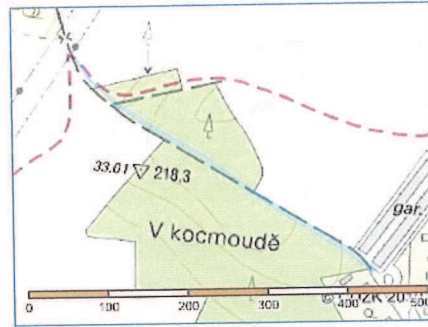
Zobrazené údaje mají informativní charakter.

Nemovitost je v územním obvodu, kde státní správu katastru nemovitostí ČR vykonává [Katastrální úřad pro Pardubický kraj, Katastrální pracoviště Pardubice](#)

Platnost k 16.03.2012 08:45:47

Informace o parcele

Parcelní číslo: 905/3
Výměra [m²]: 2542
Katastrální území: Rybitví 743852
Číslo LV: [10001](#)
Typ parcely: Parcela katastru nemovitostí
Mapový list: DKM
Určení výměry: Graficky nebo v digitalizované mapě
Způsob využití: ostatní komunikace
Druh pozemku: ostatní plocha



[Zobrazení v grafickém prohlížeči](#)

[Sousední parcely](#)

Vlastníci, jiní oprávnění

Vlastnické právo		
Jméno/název	Adresa	Podíl
Obec Rybitví	Školní 180, Rybitví, 533 54	

Způsob ochrany nemovitosti

Nejsou evidovány žádné způsoby ochrany.

Seznam BPEJ

Parcela nemá evidované BPEJ.

Omezení vlastnického práva

Nejsou evidována žádná omezení.

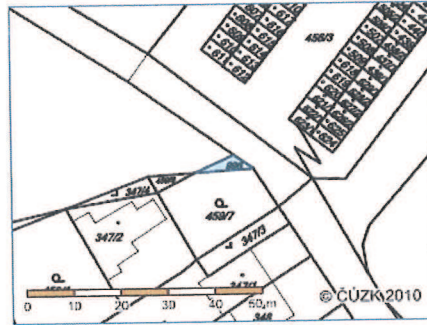
Jiné zápisy

Typ
Změna výměr obnovou operátu

Zobrazené údaje mají informativní charakter.
 Nemovitost je v územním obvodu, kde státní správu katastru nemovitostí ČR vykonává [Katastrální úřad pro Pardubický kraj, Katastrální pracoviště Pardubice](#)
 Platnost k 16.03.2012 08:45:47

Informace o parcele

Parcelní číslo: 996
 Výměra [m²]: 20
 Katastrální území: Rybitví 743852
 Číslo LV: 162
 Typ parcely: Parcela katastru nemovitostí
 Mapový list: DKM
 Určení výměry: Graficky nebo v digitalizované mapě
 Druh pozemku: lesní pozemek



Zobrazení v grafickém prohlížeči

[Sousední parcely](#)

Vlastníci, jiní oprávnění

Vlastnické právo		
Jméno/název	Adresa	Podíl
Pechová Radka	Sokolovská 276, Rybitví, 533 54	

Způsob ochrany nemovitosti

Název
pozemek určený k plnění funkcí lesa

Seznam BPEJ

Parcela nemá evidované BPEJ.

Omezení vlastnického práva

Nejsou evidována žádná omezení.

Jiné zápisy

Nejsou evidovány žádné jiné zápisy.

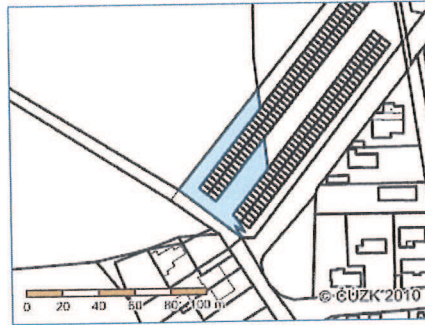
Zobrazené údaje mají informativní charakter.

Nemovitost je v územním obvodu, kde státní správu katastru nemovitostí ČR vykonává [Katastrální úřad pro Pardubický kraj, Katastrální pracoviště Pardubice](#)

Platnost k 16.03.2012 08:45:47

Informace o parcele

Parcelní číslo: 456/3
Výměra [m²]: 1242
Katastrální území: Rybitví 743852
Číslo LV: [10001](#)
Typ parcely: Parcela katastru nemovitostí
Mapový list: DKM
Určení výměry: Graficky nebo v digitalizované mapě
Způsob využití: manipulační plocha
Druh pozemku: ostatní plocha



[Zobrazení v grafickém prohlížeči](#)

[Sousední parcely](#)

Vlastníci, jiná oprávnění

Vlastnické právo

Jméno/název	Adresa	Podíl
Obec Rybitví	Školní 180, Rybitví, 533 54	

Způsob ochrany nemovitosti

Nejsou evidovány žádné způsoby ochrany.

Seznam BPEJ

Parcela nemá evidované BPEJ.

Omezení vlastnického práva

Nejsou evidována žádná omezení.

Jiné zápisy

Typ
Změna výměr obnovou operátu

Zobrazené údaje mají informativní charakter.

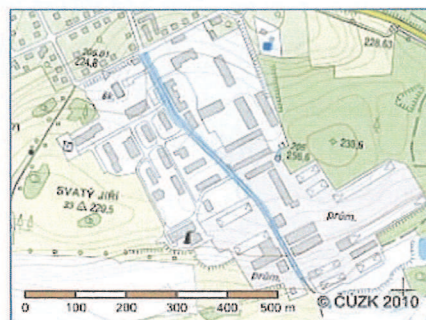
Nemovitost je v územním obvodu, kde státní správu katastru nemovitostí ČR vykonává [Katastrální úřad pro Pardubický kraj, Katastrální pracoviště Pardubice](#)

Platnost k 16.03.2012 08:45:47

C 2.7 Cyklostezka - Trasa „B“

Informace o parcele

Parcelní číslo: 1105/1
Výměra [m²]: 5805
Katastrální území: Lázně Bohdaneč 606171
Číslo LV: [10001](#)
Typ parcely: Parcela katastru nemovitostí
Mapový list: DKM
Určení výměry: Graficky nebo v digitalizované mapě
Způsob využití: ostatní komunikace
Druh pozemku: ostatní plocha



Zobrazeno v grafickém prohlížeči

[Sousední parcely](#)

Vlastníci, jiní oprávnění

Vlastnické právo

Jméno/název	Adresa	Podíl
Město Lázně Bohdaneč	Masarykovo nám. 1, Lázně Bohdaneč, 533 41	

Způsob ochrany nemovitostí

Nejsou evidovány žádné způsoby ochrany.

Seznam BPEJ

Parcela nemá evidované BPEJ.

Omezení vlastnického práva

Nejsou evidována žádná omezení.

Jiné zápisy

Typ

Změna výměr obnovou operátu

Změna číslování parcel

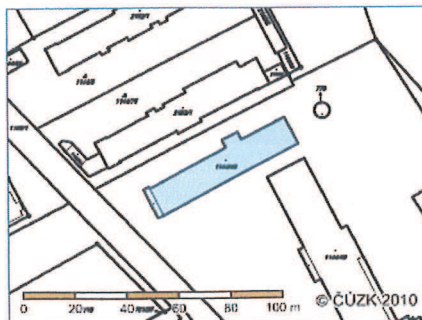
Zobrazené údaje mají informativní charakter.

Nemovitost je v územním obvodu, kde státní správu katastru nemovitostí ČR vykonává [Katastrální úřad pro Pardubický kraj, Katastrální pracoviště Pardubice](#)

Platnost k 15.03.2012 12:43:25

Informace o parcele

Parcelní číslo: 1144/48
 Výměra [m²]: 742
 Katastrální území: Lázně Bohdaneč 606171
 Číslo LV: [213](#)
 Typ parcely: Parcela katastru nemovitostí
 Mapový list: DKM
 Určení výměry: Ze souřadnic v S-JTSK
 Druh pozemku: zastavěná plocha a nádvoří
 Stavba na parcele: [bez čp/če výroba](#)



[Zobrazení v grafickém prohlížeči](#)

[Sousední parcely](#)

Vlastníci, jiní oprávnění

Vlastnické právo		
Jméno/název	Adresa	Podíl
Česká republika		
Příslušnost hospodařit s majetkem státu		
Jméno/název	Adresa	Podíl
Ministerstvo obrany	Tychonova 221/1, Praha, Hradčany, 160 00	
Příslušnost k organizační složce právnické osoby		
Jméno/název	Adresa	Podíl
VUSS Pardubice	Teplého 1899, Pardubice, Zelené Předměstí, 530 02	

Způsob ochrany nemovitosti

Nejsou evidovány žádné způsoby ochrany.

Seznam BPEJ

Parcela nemá evidované BPEJ.

Omezení vlastnického práva

Nejsou evidována žádná omezení.

Jiné zápisy

Typ
 Změna číslování parcel

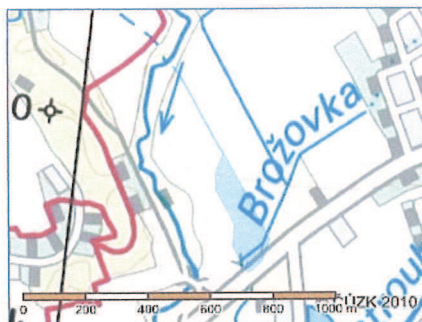
Zobrazené údaje mají informativní charakter.

Nemovitost je v územním obvodu, kde státní správu katastru nemovitostí ČR vykonává [Katastrální úřad pro Pardubický kraj, Katastrální pracoviště Pardubice](#)

Platnost k 16.03.2012 06:45:44

Informace o parcele

Parcelní číslo: 778
Výměra [m²]: 30246
Katastrální území: Lázně Bohdaneč 606171
Číslo LV: [10002](#)
Typ parcely: Parcela katastru nemovitostí
Mapový list: DKM
Určení výměry: Graficky nebo v digitalizované mapě
Druh pozemku: orná půda



[Zobrazení v grafickém prohlížeči](#)

[Sousední parcely](#)

Vlastníci, jiní oprávnění

Vlastnické právo		
Jméno/název	Adresa	Podíl
Česká republika		
Správa nemovitostí ve vlastnictví státu		
Jméno/název	Adresa	Podíl
Pozemkový fond České republiky	Husinecká 1024/11a, Praha, Žižkov, 130 00	

Způsob ochrany nemovitosti

Název
zemědělský půdní fond

Seznam BPEJ

BPEJ	Výměra
32110	30213
36401	33

Omezení vlastnického práva

Nejsou evidována žádná omezení.

Jiné zápisy

Typ
Změna výměr obnovou operátu

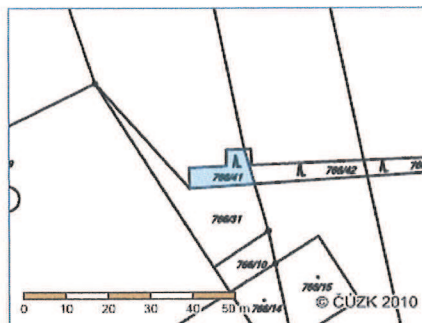
Zobrazené údaje mají informativní charakter.

Nemovitost je v územním obvodu, kde státní správu katastru nemovitostí ČR vykonává [Katastrální úřad pro Pardubický kraj, Katastrální pracoviště Pardubice](#)

Platnost k 16.03.2012 06:45:44

Informace o parcele

Parcelní číslo: **766/41**
 Výměra [m²]: **89**
 Katastrální území: **Lázně Bohdaneč 606171**
 Číslo LV: [1690](#)
 Typ parcely: **Parcela katastru nemovitostí**
 Mapový list: **DKM**
 Určení výměry: **Graficky nebo v digitalizované mapě**
 Druh pozemku: **lesní pozemek**



[Zobrazení v grafickém prohlížeči](#)

[Sousední parcely](#)

Vlastníci, jiní oprávnění

Vlastnické právo		
Jméno/název	Adresa	Podíl
Heřman Pavel RNDr.	Spojovací 131, Lázně Bohdaneč, 533 41	

Způsob ochrany nemovitostí

Název
pozemek určený k plnění funkcí lesa

Seznam BPEJ

Parcela nemá evidované BPEJ.

Omezení vlastnického práva

Nejsou evidována žádná omezení.

Jiné zápisy

Typ
Změna číslování parcel

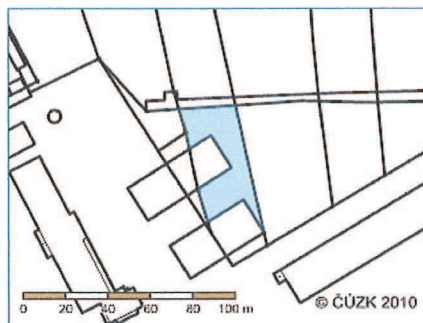
Zobrazené údaje mají informativní charakter.

Nemovitost je v územním obvodu, kde státní správu katastru nemovitostí ČR vykonává [Katastrální úřad pro Pardubický kraj, Katastrální pracoviště Pardubice](#)

Platnost k 16.03.2012 06:45:44

Informace o parcele

Parcelní číslo: 766/32
Výměra [m²]: 1036
Katastrální území: Lázně Bohdaneč 606171
Číslo LV: [1573](#)
Typ parcely: Parcela katastru nemovitostí
Mapový list: DKM
Určení výměry: Graficky nebo v digitalizované mapě
Způsob využití: jiná plocha
Druh pozemku: ostatní plocha



[Zobrazení v grafickém prohlížeči](#)

[Sousední parcely](#)

Vlastníci, jiní oprávnění

Vlastnické právo		
Jméno/název	Adresa	Podíl
Česká republika		
Právo hospodařit s majetkem státu		
Jméno/název	Adresa	Podíl
Lesy České republiky, s.p.	Přemyslova 1106/19, Hradec Králové, Nový Hradec Králové, 501 68	

Způsob ochrany nemovitosti

Nejsou evidovány žádné způsoby ochrany.

Seznam BPEJ

Parcela nemá evidované BPEJ.

Omezení vlastnického práva

Nejsou evidována žádná omezení.

Jiné zápisy

Typ
Změna číslování parcel

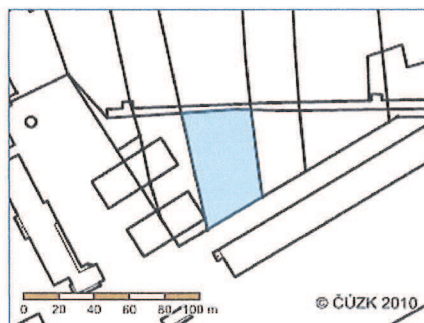
Zobrazené údaje mají informativní charakter.

Nemovitost je v územním obvodu, kde státní správu katastru nemovitostí ČR vykonává [Katastrální úřad pro Pardubický kraj, Katastrální pracoviště Pardubice](#)

Platnost k 16.03.2012 06:45:44

Informace o parcele

Parcelní číslo: 766/4
Výměra [m²]: 2181
Katastrální území: Lázně Bohdaneč 606171
Číslo LV: [1301](#)
Typ parcely: Parcela katastru nemovitostí
Mapový list: DKM
Určení výměry: Graficky nebo v digitalizované mapě
Způsob využití: jiná plocha
Druh pozemku: ostatní plocha



[Zobrazení v grafickém prohlížeči](#)

[Sousední parcely](#)

Vlastníci, jiní oprávnění

Vlastnické právo

Jméno/název	Adresa	Podíl
Martínková Jana	Archivstrasse 3, Norimberk, Německo	

Způsob ochrany nemovitosti

Nejsou evidovány žádné způsoby ochrany.

Seznam BPEJ

Parcela nemá evidované BPEJ.

Omezení vlastnického práva

Nejsou evidována žádná omezení.

Jiné zápisy

Typ

Změna číslování parcel

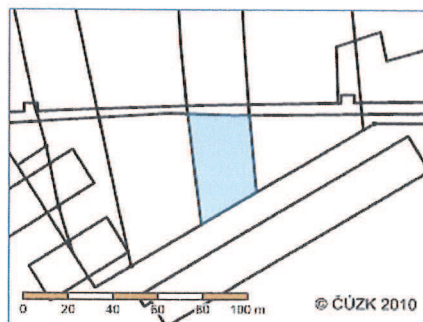
Zobrazené údaje mají informativní charakter.

Nemovitost je v územním obvodu, kde státní správu katastru nemovitostí ČR vykonává [Katastrální úřad pro Pardubický kraj, Katastrální pracoviště Pardubice](#)

Platnost k 16.03.2012 06:45:44

Informace o parcele

Parcelní číslo: 766/34
Výměra [m²]: 1139
Katastrální území: Lázně Bohdaneč 606171
Číslo LV: [10002](#)
Typ parcely: Parcela katastru nemovitostí
Mapový list: DKM
Určení výměry: Graficky nebo v digitalizované mapě
Způsob využití: jiná plocha
Druh pozemku: ostatní plocha



[Zobrazení v grafickém prohlížeči](#)

[Sousední parcely](#)

Vlastníci, jiní oprávnění

Vlastnické právo		
Jméno/název	Adresa	Podíl
Česká republika		
Správa nemovitostí ve vlastnictví státu		
Jméno/název	Adresa	Podíl
Pozemkový fond České republiky	Husinecká 1024/11a, Praha, Žižkov, 130 00	

Způsob ochrany nemovitosti

Nejsou evidovány žádné způsoby ochrany.

Seznam BPEJ

Parcela nemá evidované BPEJ.

Omezení vlastnického práva

Nejsou evidována žádná omezení.

Jiné zápisy

Typ
 Změna číslování parcel

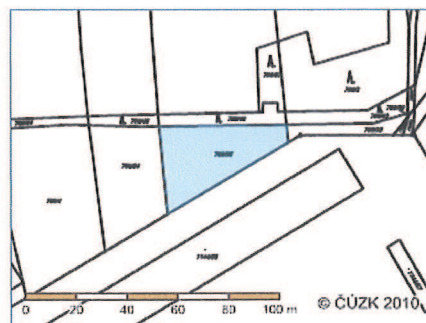
Zobrazené údaje mají informativní charakter.

Nemovitost je v územním obvodu, kde státní správu katastru nemovitostí ČR vykonává [Katastrální úřad pro Pardubický kraj, Katastrální pracoviště Pardubice](#)

Platnost k 16.03.2012 06:45:44

Informace o parcele

Parcelní číslo: 766/35
Výměra [m²]: 1056
Katastrální území: Lázně Bohdaneč 606171
Číslo LV: [2086](#)
Typ parcely: Parcela katastru nemovitostí
Mapový list: DKM
Určení výměry: Graficky nebo v digitalizované mapě
Způsob využití: jiná plocha
Druh pozemku: ostatní plocha



Zobrazení v grafickém prohlížeči

[Sousední parcely](#)

Vlastníci, jiní oprávnění

Vlastnické právo

Jméno/název	Adresa	Podíl
Kučera Jan	Spojovací 434, Lázně Bohdaneč, 533 41	1/2
Kučera Josef	V Lískách 535, Lázně Bohdaneč, 533 41	1/2

Způsob ochrany nemovitosti

Nejsou evidovány žádné způsoby ochrany.

Seznam BPEJ

Parcela nemá evidované BPEJ.

Omezení vlastnického práva

Nejsou evidována žádná omezení.

Jiné zápisy

Typ

Změna číslování parcel

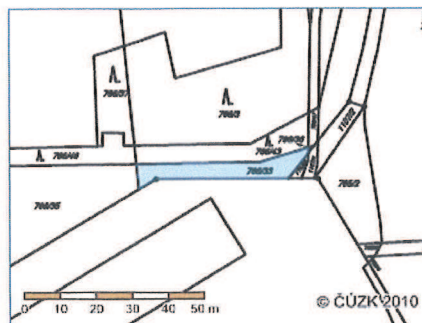
Zobrazené údaje mají informativní charakter.

Nemovitost je v územním obvodu, kde státní správu katastru nemovitostí ČR vykonává [Katastrální úřad pro Pardubický kraj, Katastrální pracoviště Pardubice](#)

Platnost k 16.03.2012 06:45:44

Informace o parcele

Parcelní číslo: 766/33
 Výměra [m²]: 230
 Katastrální území: Lázně Bohdaneč 606171
 Číslo LV: [1573](#)
 Typ parcely: Parcela katastru nemovitostí
 Mapový list: DKM
 Určení výměry: Graficky nebo v digitalizované mapě
 Způsob využití: jiná plocha
 Druh pozemku: ostatní plocha



[Zobrazení v grafickém prohlížeči](#)

[Sousední parcely](#)

Vlastníci, jiní oprávnění

Vlastnické právo		
Jméno/název	Adresa	Podíl
Česká republika		
Právo hospodařit s majetkem státu		
Jméno/název	Adresa	Podíl
Lesy České republiky, s.p.	Přemyslova 1106/19, Hradec Králové, Nový Hradec Králové, 501 68	

Způsob ochrany nemovitosti

Nejsou evidovány žádné způsoby ochrany.

Seznam BPEJ

Parcela nemá evidované BPEJ.

Omezení vlastnického práva

Nejsou evidována žádná omezení.

Jiné zápisy

Typ
Změna číslování parcel

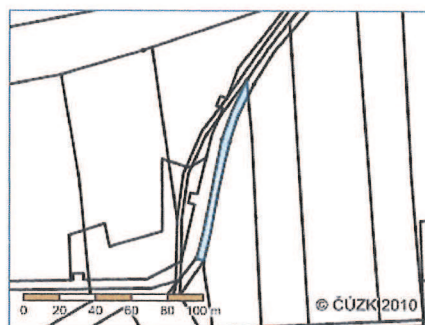
Zobrazené údaje mají informativní charakter.

Nemovitost je v územním obvodu, kde státní správu katastru nemovitostí ČR vykonává [Katastrální úřad pro Pardubický kraj, Katastrální pracoviště Pardubice](#)

Platnost k 16.03.2012 06:45:44

Informace o parcele

Parcelní číslo: 1107/1
 Výměra [m²]: 420
 Katastrální území: Lázně Bohdaneč 606171
 Číslo LV: 728
 Typ parcely: Parcela katastru nemovitostí
 Mapový list: DKM
 Určení výměry: Graficky nebo v digitalizované mapě
 Způsob využití: ostatní komunikace
 Druh pozemku: ostatní plocha



[Zobrazení v grafickém prohlížeči](#)

[Sousední parcely](#)

Vlastníci, jiní oprávnění

Vlastnické právo

Jméno/název	Adresa	Podíl
Kazilovský Miroslav	K Lihovaru 66, Lázně Bohdaneč, 533 41	

Způsob ochrany nemovitosti

Nejsou evidovány žádné způsoby ochrany.

Seznam BPEJ

Parcela nemá evidované BPEJ.

Omezení vlastnického práva

Nejsou evidována žádná omezení.

Jiné zápisy

Typ
Změna číslování parcel

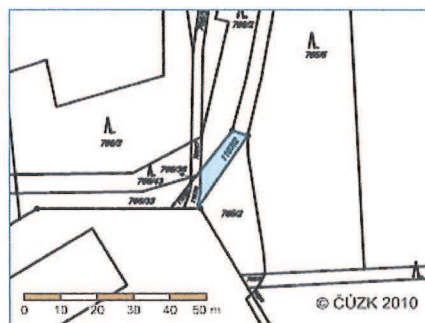
Zobrazené údaje mají informativní charakter.

Nemovitost je v územním obvodu, kde státní správu katastru nemovitostí ČR vykonává [Katastrální úřad pro Pardubický kraj, Katastrální pracoviště Pardubice](#)

Platnost k 16.03.2012 06:45:44

Informace o parcele

Parcelní číslo: 1107/2
 Výměra [m²]: 91
 Katastrální území: Lázně Bohdaneč 606171
 Číslo LV: 728
 Typ parcely: Parcela katastru nemovitostí
 Mapový list: DKM
 Určení výměry: Graficky nebo v digitalizované mapě
 Způsob využití: ostatní komunikace
 Druh pozemku: ostatní plocha



Zobrazení v grafickém prohlížeči

[Sousední parcely](#)

Vlastníci, jiní oprávnění

Vlastnické právo		
Jméno/název	Adresa	Podíl
Kazilovský Miroslav	K Lihovaru 66, Lázně Bohdaneč, 533 41	

Způsob ochrany nemovitosti

Nejsou evidovány žádné způsoby ochrany.

Seznam BPEJ

Parcela nemá evidované BPEJ.

Omezení vlastnického práva

Nejsou evidována žádná omezení.

Jiné zápisy

Typ
Změna číslování parcel

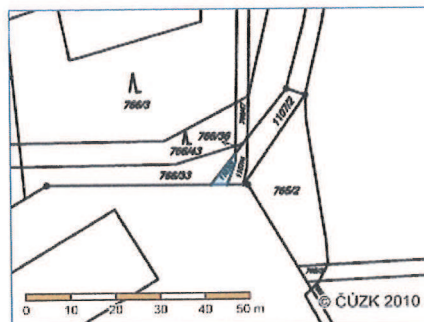
Zobrazené údaje mají informativní charakter.

Nemovitost je v územním obvodu, kde státní správu katastru nemovitostí ČR vykonává [Katastrální úřad pro Pardubický kraj, Katastrální pracoviště Pardubice](#)

Platnost k 16.03.2012 06:45:44

Informace o parcele

Parcelní číslo: 1107/3
Výměra [m²]: 15
Katastrální území: Lázně Bohdaneč 606171
Číslo LV: [1573](#)
Typ parcely: Parcela katastru nemovitostí
Mapový list: DKM
Určení výměry: Graficky nebo v digitalizované mapě
Způsob využití: ostatní komunikace
Druh pozemku: ostatní plocha



[Zobrazení v grafickém prohlížeči](#)

[Sousední parcely](#)

Vlastníci, jiní oprávnění

Vlastnické právo		
Jméno/název	Adresa	Podíl
Česká republika		
Právo hospodařit s majetkem státu		
Jméno/název	Adresa	Podíl
Lesy České republiky, s.p.	Přemyslova 1106/19, Hradec Králové, Nový Hradec Králové, 501 68	

Způsob ochrany nemovitosti

Nejsou evidovány žádné způsoby ochrany.

Seznam BPEJ

Parcela nemá evidované BPEJ.

Omezení vlastnického práva

Nejsou evidována žádná omezení.

Jiné zápisy

Typ
Změna číslování parcel

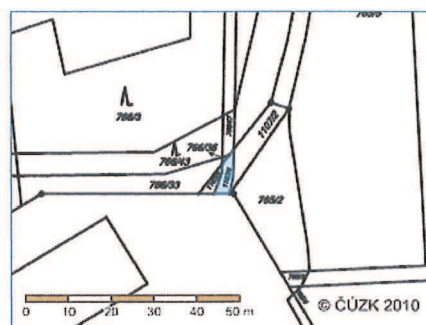
Zobrazené údaje mají informativní charakter.

Nemovitost je v územním obvodu, kde státní správu katastru nemovitostí ČR vykonává [Katastrální úřad pro Pardubický kraj, Katastrální pracoviště Pardubice](#)

Platnost k 16.03.2012 10:45:51

Informace o parcele

Parcelní číslo: 1107/4
Výměra [m²]: 26
Katastrální území: Lázně Bohdaneč 606171
Číslo LV: [10001](#)
Typ parcely: Parcela katastru nemovitostí
Mapový list: DKM
Určení výměry: Graficky nebo v digitalizované mapě
Způsob využití: ostatní komunikace
Druh pozemku: ostatní plocha



[Zobrazení v grafickém prohlížeči](#)

[Sousední parcely](#)

Vlastníci, jiní oprávnění

Vlastnické právo

Jméno/název	Adresa	Podíl
Město Lázně Bohdaneč	Masarykovo nám. 1, Lázně Bohdaneč, 533 41	

Způsob ochrany nemovitosti

Nejsou evidovány žádné způsoby ochrany.

Seznam BPEJ

Parcela nemá evidované BPEJ.

Omezení vlastnického práva

Nejsou evidována žádná omezení.

Jiné zápisy

Typ

Změna číslování parcel

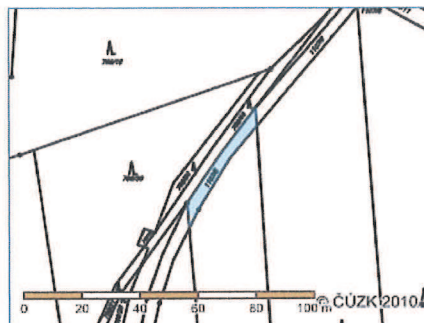
Zobrazené údaje mají informativní charakter.

Nemovitost je v územním obvodu, kde státní správu katastru nemovitostí ČR vykonává [Katastrální úřad pro Pardubický kraj, Katastrální pracoviště Pardubice](#)

Platnost k 16.03.2012 06:45:44

Informace o parcele

Parcelní číslo: 1107/5
Výměra [m²]: 169
Katastrální území: Lázně Bohdaneč 606171
Číslo LV: [2086](#)
Typ parcely: Parcela katastru nemovitostí
Mapový list: DKM
Určení výměry: Graficky nebo v digitalizované mapě
Způsob využití: ostatní komunikace
Druh pozemku: ostatní plocha



Zobrazení v grafickém prohlížeči

[Sousední parcely](#)

Vlastníci, jiní oprávnění

Vlastnické právo

Jméno/název	Adresa	Podíl
Kučera Jan	Spojovací 434, Lázně Bohdaneč, 533 41	1/2
Kučera Josef	V Lískách 535, Lázně Bohdaneč, 533 41	1/2

Způsob ochrany nemovitosti

Nejsou evidovány žádné způsoby ochrany.

Seznam BPEJ

Parcela nemá evidované BPEJ.

Omezení vlastnického práva

Nejsou evidována žádná omezení.

Jiné zápisy

Typ

Změna číslování parcel

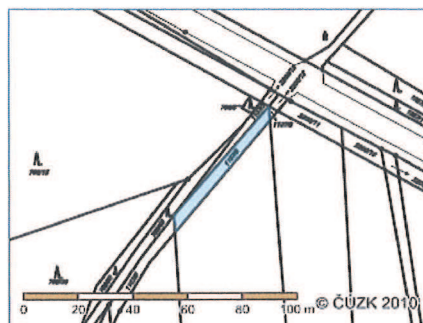
Zobrazené údaje mají informativní charakter.

Nemovitost je v územním obvodu, kde státní správu katastru nemovitostí ČR vykonává [Katastrální úřad pro Pardubický kraj, Katastrální pracoviště Pardubice](#)

Platnost k 16.03.2012 06:45:44

Informace o parcele

Parcelní číslo: 1107/6
Výměra [m²]: 220
Katastrální území: Lázně Bohdaneč 606171
Číslo LV: [10002](#)
Typ parcely: Parcela katastru nemovitostí
Mapový list: DKM
Určení výměry: Graficky nebo v digitalizované mapě
Způsob využití: ostatní komunikace
Druh pozemku: ostatní plocha



Zobrazení v grafickém prohlížeči

[Sousední parcely](#)

Vlastníci, jiní oprávnění

Vlastnické právo		
Jméno/název	Adresa	Podíl
Česká republika		
Správa nemovitostí ve vlastnictví státu		
Jméno/název	Adresa	Podíl
Pozemkový fond České republiky	Husinecká 1024/11a, Praha, Žižkov, 130 00	

Způsob ochrany nemovitosti

Nejsou evidovány žádné způsoby ochrany.

Seznam BPEJ

Parcela nemá evidované BPEJ.

Omezení vlastnického práva

Nejsou evidována žádná omezení.

Jiné zápisy

Typ
 Změna číslování parcel

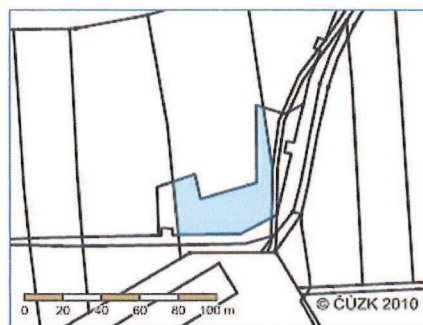
Zobrazené údaje mají informativní charakter.

Nemovitost je v územním obvodu, kde státní správu katastru nemovitostí ČR vykonává [Katastrální úřad pro Pardubický kraj, Katastrální pracoviště Pardubice](#)

Platnost k 16.03.2012 06:45:44

Informace o parcele

Parcelní číslo: 766/3
 Výměra [m²]: 1425
 Katastrální území: Lázně Bohdaneč 606171
 Číslo LV: 1573
 Typ parcely: Parcela katastru nemovitostí
 Mapový list: DKM
 Určení výměry: Graficky nebo v digitalizované mapě
 Druh pozemku: lesní pozemek



Zobrazení v grafickém prohlížeči

[Sousední parcely](#)

Vlastníci, jiní oprávnění

Vlastnické právo		
Jméno/název	Adresa	Podíl
Česká republika		
Právo hospodařit s majetkem státu		
Jméno/název	Adresa	Podíl
Lesy České republiky, s.p.	Přemyslova 1106/19, Hradec Králové, Nový Hradec Králové, 501 68	

Způsob ochrany nemovitosti

Název
pozemek určený k plnění funkcí lesa

Seznam BPEJ

Parcela nemá evidované BPEJ.

Omezení vlastnického práva

Nejsou evidována žádná omezení.

Jiné zápisy

Typ
Změna číslování parcel

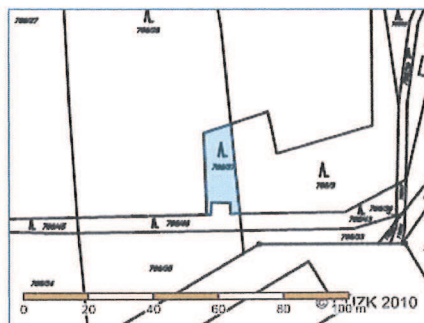
Zobrazené údaje mají informativní charakter.

Nemovitost je v územním obvodu, kde státní správu katastru nemovitostí ČR vykonává [Katastrální úřad pro Pardubický kraj, Katastrální pracoviště Pardubice](#)

Platnost k 16.03.2012 06:45:44

Informace o parcele

Parcelní číslo: 766/37
Výměra [m²]: 228
Katastrální území: Lázně Bohdaneč 606171
Číslo LV: [2086](#)
Typ parcely: Parcela katastru nemovitostí
Mapový list: DKM
Určení výměry: Graficky nebo v digitalizované mapě
Druh pozemku: lesní pozemek



Zobrazení v grafickém prohlížeči

[Sousední parcely](#)

Vlastníci, jiní oprávnění

Vlastnické právo

Jméno/název	Adresa	Podíl
Kučera Jan	Spojovací 434, Lázně Bohdaneč, 533 41	1/2
Kučera Josef	V Lískách 535, Lázně Bohdaneč, 533 41	1/2

Způsob ochrany nemovitosti

Název

pozemek určený k plnění funkcí lesa

Seznam BPEJ

Parcela nemá evidované BPEJ.

Omezení vlastnického práva

Nejsou evidována žádná omezení.

Jiné zápisy

Typ

Změna číslování parcel

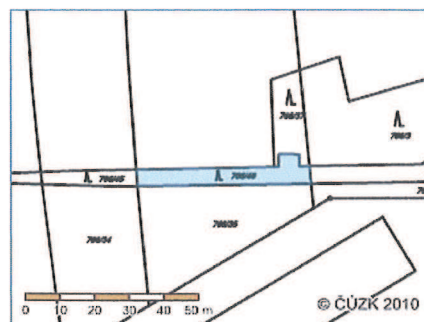
Zobrazené údaje mají informativní charakter.

Nemovitost je v územním obvodu, kde státní správu katastru nemovitostí ČR vykonává [Katastrální úřad pro Pardubický kraj, Katastrální pracoviště Pardubice](#)

Platnost k 16.03.2012 06:45:44

Informace o parcele

Parcelní číslo: 766/46
Výměra [m²]: 272
Katastrální území: Lázně Bohdaneč 606171
Číslo LV: [2086](#)
Typ parcely: Parcela katastru nemovitostí
Mapový list: DKM
Určení výměry: Graficky nebo v digitalizované mapě
Druh pozemku: lesní pozemek



Zobrazení v grafickém prohlížeči

[Sousední parcely](#)

Vlastníci, jiní oprávnění

Vlastnické právo

Jméno/název	Adresa	Podíl
Kučera Jan	Spojovací 434, Lázně Bohdaneč, 533 41	1/2
Kučera Josef	V Lískách 535, Lázně Bohdaneč, 533 41	1/2

Způsob ochrany nemovitosti

Název

pozemek určený k plnění funkcí lesa

Seznam BPEJ

Parcela nemá evidované BPEJ.

Omezení vlastnického práva

Nejsou evidována žádná omezení.

Jiné zápisy

Typ

Změna číslování parcel

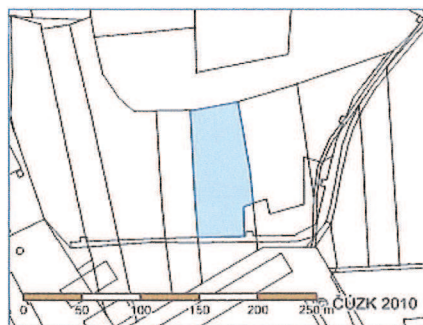
Zobrazené údaje mají informativní charakter.

Nemovitost je v územním obvodu, kde státní správu katastru nemovitostí ČR vykonává [Katastrální úřad pro Pardubický kraj, Katastrální pracoviště Pardubice](#)

Platnost k 16.03.2012 06:45:44

Informace o parcele

Parcelní číslo: 766/28
Výměra [m²]: 5018
Katastrální území: Lázně Bohdaneč 606171
Číslo LV: [2086](#)
Typ parcely: Parcela katastru nemovitostí
Mapový list: DKM
Určení výměry: Graficky nebo v digitalizované mapě
Druh pozemku: lesní pozemek



[Zobrazení v grafickém prohlížeči](#)

[Sousední parcely](#)

Vlastníci, jiní oprávnění

Vlastnické právo

Jméno/název	Adresa	Podíl
Kučera Jan	Spojovací 434, Lázně Bohdaneč, 533 41	1/2
Kučera Josef	V Lískách 535, Lázně Bohdaneč, 533 41	1/2

Způsob ochrany nemovitosti

Název

pozemek určený k plnění funkcí lesa

Seznam BPEJ

Parcela nemá evidované BPEJ.

Omezení vlastnického práva

Nejsou evidována žádná omezení.

Jiné zápisy

Typ

Změna číslování parcel

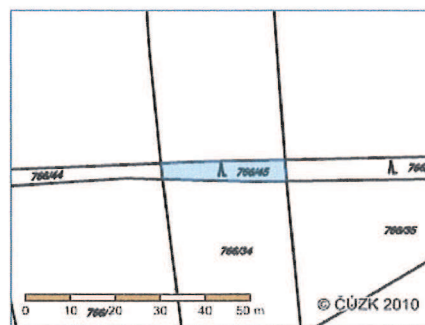
Zobrazené údaje mají informativní charakter.

Nemovitost je v územním obvodu, kde státní správu katastru nemovitostí ČR vykonává [Katastrální úřad pro Pardubický kraj, Katastrální pracoviště Pardubice](#)

Platnost k 16.03.2012 06:45:44

Informace o parcele

Parcelní číslo: 766/45
Výměra [m²]: 121
Katastrální území: Lázně Bohdaneč 606171
Číslo LV: [1573](#)
Typ parcely: Parcela katastru nemovitostí
Mapový list: DKM
Určení výměry: Graficky nebo v digitalizované mapě
Druh pozemku: lesní pozemek



[Zobrazení v grafickém prohlížeči](#)

[Sousední parcely](#)

Vlastníci, jiní oprávnění

Vlastnické právo		
Jméno/název	Adresa	Podíl
Česká republika		
Právo hospodařit s majetkem státu		
Jméno/název	Adresa	Podíl
Lesy České republiky, s.p.	Přemyslova 1106/19, Hradec Králové, Nový Hradec Králové, 501 68	

Způsob ochrany nemovitosti

Název
pozemek určený k plnění funkcí lesa

Seznam BPEJ

Parcela nemá evidované BPEJ.

Omezení vlastnického práva

Nejsou evidována žádná omezení.

Jiné zápisy

Nejsou evidovány žádné jiné zápisy.

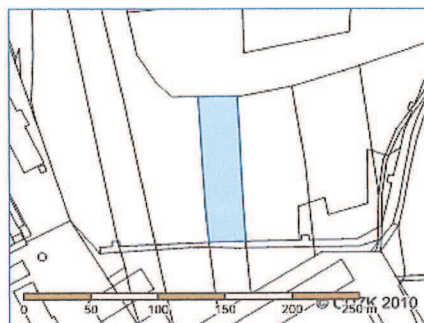
Zobrazené údaje mají informativní charakter.

Nemovitost je v územním obvodu, kde státní správu katastru nemovitostí ČR vykonává [Katastrální úřad pro Pardubický kraj, Katastrální pracoviště Pardubice](#)

Platnost k 16.03.2012 06:45:44

Informace o parcele

Parcelní číslo: 766/27
Výměra [m²]: 3120
Katastrální území: Lázně Bohdaneč 606171
Číslo LV: [1573](#)
Typ parcely: Parcela katastru nemovitostí
Mapový list: DKM
Určení výměry: Graficky nebo v digitalizované mapě
Druh pozemku: lesní pozemek



Zobrazení v grafickém prohlížeči

[Sousední parcely](#)

Vlastníci, jiní oprávnění

Vlastnické právo		
Jméno/název	Adresa	Podíl
Česká republika		
Právo hospodařit s majetkem státu		
Jméno/název	Adresa	Podíl
Lesy České republiky, s.p.	Přemyslova 1106/19, Hradec Králové, Nový Hradec Králové, 501 68	

Způsob ochrany nemovitosti

Název
pozemek určený k plnění funkce lesa

Seznam BPEJ

Parcela nemá evidované BPEJ.

Omezení vlastnického práva

Nejsou evidována žádná omezení.

Jiné zápisy

Nejsou evidovány žádné jiné zápisy.

Zobrazené údaje mají informativní charakter.

Nemovitost je v územním obvodu, kde státní správu katastru nemovitostí ČR vykonává [Katastrální úřad pro Pardubický kraj, Katastrální pracoviště Pardubice](#)

Platnost k 16.03.2012 06:45:44

Informace o parcele

Parcelní číslo: 766/44
Výměra [m²]: 137
Katastrální území: Lázně Bohdaneč 606171
Číslo LV: [1301](#)
Typ parcely: Parcela katastru nemovitostí
Mapový list: DKM
Určení výměry: Graficky nebo v digitalizované mapě
Druh pozemku: lesní pozemek



Zobrazení v grafickém prohlížeči

[Sousední parcely](#)

Vlastníci, jiní oprávnění

Vlastnické právo

Jméno/název	Adresa	Podíl
Martínková Jana	Archivstrasse 3, Norimberk, Německo	

Způsob ochrany nemovitosti

Název
 pozemek určený k plnění funkce lesa

Seznam BPEJ

Parcela nemá evidované BPEJ.

Omezení vlastnického práva

Nejsou evidována žádná omezení.

Jiné zápisy

Typ
 Změna číslování parcel

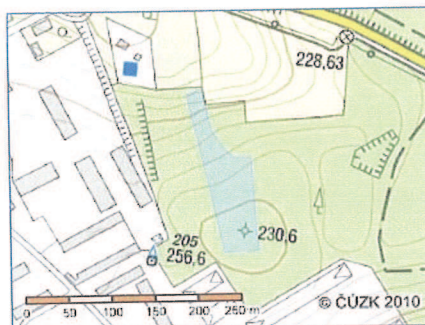
Zobrazené údaje mají informativní charakter.

Nemovitost je v územním obvodu, kde státní správu katastru nemovitostí ČR vykonává [Katastrální úřad pro Pardubický kraj, Katastrální pracoviště Pardubice](#)

Platnost k 16.03.2012 06:45:44

Informace o parcele

Parcelní číslo: 766/1
 Výměra [m²]: 6928
 Katastrální území: Lázně Bohdaneč 606171
 Číslo LV: [1301](#)
 Typ parcely: Parcela katastru nemovitostí
 Mapový list: DKM
 Určení výměry: Graficky nebo v digitalizované mapě
 Druh pozemku: lesní pozemek



Zobrazení v grafickém prohlížeči

[Sousední parcely](#)

Vlastníci, jiní oprávnění

Vlastnické právo		
Jméno/název	Adresa	Podíl
Martínková Jana	Archivstrasse 3, Norimberk, Německo	

Způsob ochrany nemovitosti

Název

pozemek určený k plnění funkcí lesa

Seznam BPEJ

Parcela nemá evidované BPEJ.

Omezení vlastnického práva

Nejsou evidována žádná omezení.

Jiné zápisy

Typ

Změna číslování parcel

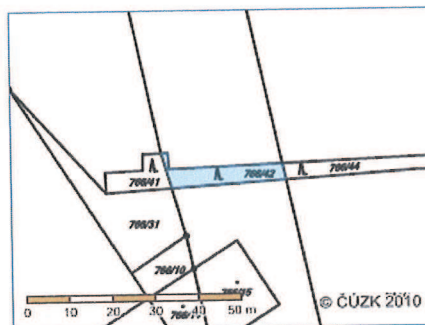
Zobrazené údaje mají informativní charakter.

Nemovitost je v územním obvodu, kde státní správu katastru nemovitostí ČR vykonává [Katastrální úřad pro Pardubický kraj, Katastrální pracoviště Pardubice](#)

Platnost k 16.03.2012 06:45:44

Informace o parcele

Parcelní číslo: 766/42
 Výměra [m²]: 118
 Katastrální území: Lázně Bohdaneč 606171
 Číslo LV: [1573](#)
 Typ parcely: Parcela katastru nemovitostí
 Mapový list: DKM
 Určení výměry: Graficky nebo v digitalizované mapě
 Druh pozemku: lesní pozemek



Zobrazení v grafickém prohlížeči

[Sousední parcely](#)

Vlastníci, jiní oprávnění

Vlastnické právo		
Jméno/název	Adresa	Podíl
Česká republika		
Právo hospodařit s majetkem státu		
Jméno/název	Adresa	Podíl
Lesy České republiky, s.p.	Přemyslova 1106/19, Hradec Králové, Nový Hradec Králové, 501 68	

Způsob ochrany nemovitosti

Název
pozemek určený k plnění funkce lesa

Seznam BPEJ

Parcela nemá evidované BPEJ.

Omezení vlastnického práva

Nejsou evidována žádná omezení.

Jiné zápisy

Typ
Změna číslování parcel

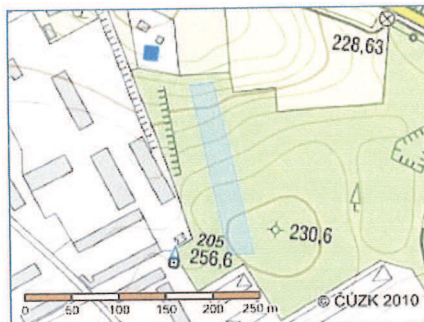
Zobrazené údaje mají informativní charakter.

Nemovitost je v územním obvodu, kde státní správu katastru nemovitostí ČR vykonává [Katastrální úřad pro Pardubický kraj, Katastrální pracoviště Pardubice](#)

Platnost k 16.03.2012 06:45:44

Informace o parcele

Parcelní číslo: 766/25
 Výměra [m²]: 4908
 Katastrální území: Lázně Bohdaneč 606171
 Číslo LV: [1573](#)
 Typ parcely: Parcela katastru nemovitostí
 Mapový list: DKM
 Určení výměry: Graficky nebo v digitalizované mapě
 Druh pozemku: lesní pozemek



Zobrazení v grafickém prohlížeči

[Sousední parcely](#)

Vlastníci, jiní oprávnění

Vlastnické právo		
Jméno/název	Adresa	Podíl
Česká republika		
Právo hospodařit s majetkem státu		
Jméno/název	Adresa	Podíl
Lesy České republiky, s.p.	Přemyslova 1106/19, Hradec Králové, Nový Hradec Králové, 501 68	

Způsob ochrany nemovitosti

Název
pozemek určený k plnění funkcí lesa

Seznam BPEJ

Parcela nemá evidované BPEJ.

Omezení vlastnického práva

Nejsou evidována žádná omezení.

Jiné zápisy

Typ
Změna číslování parcel

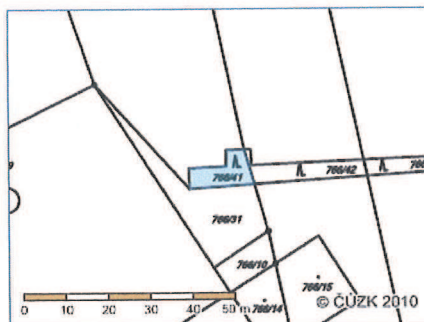
Zobrazené údaje mají informativní charakter.

Nemovitost je v územním obvodu, kde státní správu katastru nemovitostí ČR vykonává [Katastrální úřad pro Pardubický kraj, Katastrální pracoviště Pardubice](#)

Platnost k 16.03.2012 06:45:44

Informace o parcele

Parcelní číslo: 766/41
Výměra [m²]: 89
Katastrální území: Lázně Bohdaneč 606171
Číslo LV: [1690](#)
Typ parcely: Parcela katastru nemovitostí
Mapový list: DKM
Určení výměry: Graficky nebo v digitalizované mapě
Druh pozemku: lesní pozemek



[Zobrazení v grafickém prohlížeči](#)

[Sousední parcely](#)

Vlastníci, jiní oprávnění

Vlastnické právo		
Jméno/název	Adresa	Podíl
Heřman Pavel RNDr.	Spojovací 131, Lázně Bohdaneč, 533 41	

Způsob ochrany nemovitosti

Název
pozemek určený k plnění funkcí lesa

Seznam BPEJ

Parcela nemá evidované BPEJ.

Omezení vlastnického práva

Nejsou evidována žádná omezení.

Jiné zápisy

Typ
Změna číslování parcel

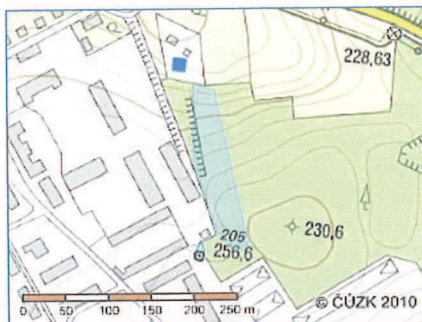
Zobrazené údaje mají informativní charakter.

Nemovitost je v územním obvodu, kde státní správu katastru nemovitostí ČR vykonává [Katastrální úřad pro Pardubický kraj, Katastrální pracoviště Pardubice](#)

Platnost k 16.03.2012 06:45:44

Informace o parcele

Parcelní číslo: 766/24
Výměra [m²]: 6499
Katastrální území: Lázně Bohdaneč 606171
Číslo LV: [1690](#)
Typ parcely: Parcela katastru nemovitostí
Mapový list: DKM
Určení výměry: Graficky nebo v digitalizované mapě
Druh pozemku: lesní pozemek



[Zobrazení v grafickém prohlížeči](#)

[Sousední parcely](#)

Vlastníci, jiní oprávnění

Vlastnické právo		
Jméno/název	Adresa	Podíl
Heřman Pavel RNDr.	Spojovací 131, Lázně Bohdaneč, 533 41	

Způsob ochrany nemovitosti

Název
pozemek určený k plnění funkcí lesa

Seznam BPEJ

Parcela nemá evidované BPEJ.

Omezení vlastnického práva

Nejsou evidována žádná omezení.

Jiné zápisy

Typ
Změna číslování parcel

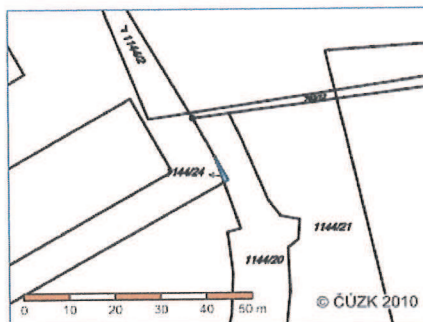
Zobrazené údaje mají informativní charakter.

Nemovitost je v územním obvodu, kde státní správu katastru nemovitostí ČR vykonává [Katastrální úřad pro Pardubický kraj, Katastrální pracoviště Pardubice](#)

Platnost k 16.03.2012 06:45:44

Informace o parcele

Parcelní číslo: 1144/24
Výměra [m²]: 3
Katastrální území: Lázně Bohdaneč 606171
Číslo LV: [213](#)
Typ parcely: Parcela katastru nemovitostí
Mapový list: DKM
Určení výměry: Graficky nebo v digitalizované mapě
Způsob využití: jiná plocha
Druh pozemku: ostatní plocha



[Zobrazení v grafickém prohlížeči](#)

[Sousední parcely](#)

Vlastníci, jiní oprávnění

Vlastnické právo		
Jméno/název	Adresa	Podíl
Česká republika		
Příslušnost hospodařit s majetkem státu		
Jméno/název	Adresa	Podíl
Ministerstvo obrany	Tychonova 221/1, Praha, Hradčany, 160 00	
Příslušnost k organizační složce právnické osoby		
Jméno/název	Adresa	Podíl
VUSS Pardubice	Teplého 1899, Pardubice, Zelené Předměstí, 530 02	

Způsob ochrany nemovitosti

Nejsou evidovány žádné způsoby ochrany.

Seznam BPEJ

Parcela nemá evidované BPEJ.

Omezení vlastnického práva

Nejsou evidována žádná omezení.

Jiné zápisy

Typ

Změna výměr obnovou operátu

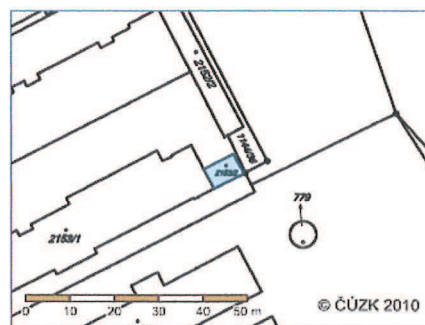
Zobrazené údaje mají informativní charakter.

Nemovitost je v územním obvodu, kde státní správu katastru nemovitostí ČR vykonává [Katastrální úřad pro Pardubický kraj, Katastrální pracoviště Pardubice](#)

Platnost k 16.03.2012 10:45:51

Informace o parcele

Parcelní číslo: 2153/2
 Výměra [m²]: 38
 Katastrální území: Lázně Bohdaneč 606171
 Číslo LV: [2274](#)
 Typ parcely: Parcela katastru nemovitostí
 Mapový list: DKM
 Určení výměry: Ze souřadnic v S-JTSK
 Druh pozemku: zastavěná plocha a nádvoří
 Stavba na parcele: [bez čp/če obč.vyb.](#)



[Zobrazení v grafickém prohlížeči](#)

[Sousední parcely](#)

Vlastníci, jiní oprávnění

Vlastnické právo podílníků		
Jméno/název	Adresa	Podíl
Brídge nemovitostní otevřený podílový fond, FINESKO investiční společnost, a.s.	Na Rovnosti 2244/5, Praha, Žižkov, 130 00	
Obhospodařování majetku v podílovém fondu		
Jméno/název	Adresa	Podíl
FINESKO investiční společnost, a.s.	Na Rovnosti 2244/5, Praha, Žižkov, 130 00	

Způsob ochrany nemovitosti

Nejsou evidovány žádné způsoby ochrany.

Seznam BPEJ

Parcela nemá evidované BPEJ.

Omezení vlastnického práva

Typ
Předkupní právo
Zástavní právo smluvní

Jiné zápisy

Nejsou evidovány žádné jiné zápisy.

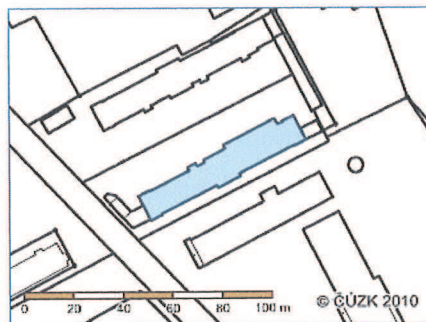
Zobrazené údaje mají informativní charakter.

Nemovitost je v územním obvodu, kde státní správu katastru nemovitostí ČR vykonává [Katastrální úřad pro Pardubický kraj, Katastrální pracoviště Pardubice](#)

Platnost k 16.03.2012 06:45:44

Informace o parcele

Parcelní číslo:	2153/1
Výměra [m ²]:	840
Katastrální území:	Lázně Bohdaneč 606171
Číslo LV:	2274
Typ parcely:	Parcela katastru nemovitostí
Mapový list:	DKM
Určení výměry:	Ze souřadnic v S-JTSK
Druh pozemku:	zastavěná plocha a nádvoří
Stavba na parcele:	č.p. 658



[Zobrazení v grafickém prohlížeči](#)

[Sousední parcely](#)

Vlastníci, jiní oprávnění

Vlastnické právo podílníků

Jméno/název	Adresa	Podíl
Brídge nemovitostní otevřený podílový fond, FINESKO investiční společnost, a.s.	Na Rovnosti 2244/5, Praha, Žižkov, 130 00	

Obhospodařování majetku v podílovém fondu

Jméno/název	Adresa	Podíl
FINESKO investiční společnost, a.s.	Na Rovnosti 2244/5, Praha, Žižkov, 130 00	

Způsob ochrany nemovitosti

Nejsou evidovány žádné způsoby ochrany.

Seznam BPEJ

Parcela nemá evidované BPEJ.

Omezení vlastnického práva

Typ
Předkupní právo
Zástavní právo smluvní

Jiné zápisy

Nejsou evidovány žádné jiné zápisy.

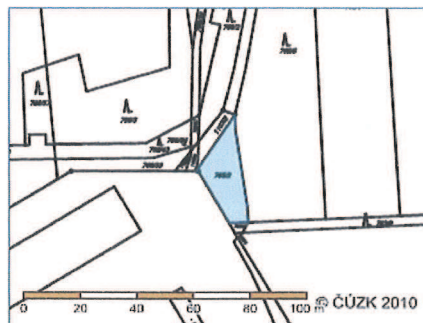
Zobrazené údaje mají informativní charakter.

Nemovitost je v územním obvodu, kde státní správu katastru nemovitostí ČR vykonává [Katastrální úřad pro Pardubický kraj, Katastrální pracoviště Pardubice](#)

Platnost k 16.03.2012 06:45:44

Informace o parcele

Parcelní číslo: 765/2
Výměra [m²]: 366
Katastrální území: Lázně Bohdaneč 606171
Číslo LV: [728](#)
Typ parcely: Parcela katastru nemovitostí
Mapový list: DKM
Určení výměry: Graficky nebo v digitalizované mapě
Způsob využití: jiná plocha
Druh pozemku: ostatní plocha



Zobrazení v grafickém prohlížeči

[Sousední parcely](#)

Vlastníci, jiní oprávnění

Vlastnické právo

Jméno/název	Adresa	Podíl
Kazilovský Miroslav	K Lihovaru 66, Lázně Bohdaneč, 533 41	

Způsob ochrany nemovitosti

Nejsou evidovány žádné způsoby ochrany.

Seznam BPEJ

Parcela nemá evidované BPEJ.

Omezení vlastnického práva

Nejsou evidována žádná omezení.

Jiné zápisy

Typ

Změna číslování parcel

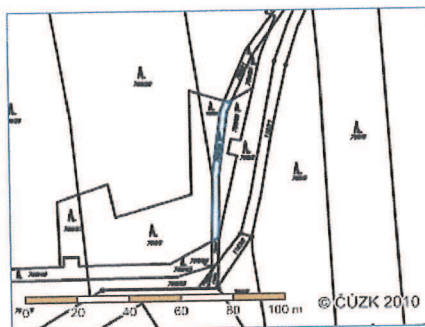
Zobrazené údaje mají informativní charakter.

Nemovitost je v územním obvodu, kde státní správu katastru nemovitostí ČR vykonává [Katastrální úřad pro Pardubický kraj, Katastrální pracoviště Pardubice](#)

Platnost k 16.03.2012 06:45:44

Informace o parcele

Parcelní číslo: 766/39
Výměra [m²]: 145
Katastrální území: Lázně Bohdaneč 606171
Číslo LV: [10001](#)
Typ parcely: Parcela katastru nemovitostí
Mapový list: DKM
Určení výměry: Graficky nebo v digitalizované mapě
Druh pozemku: lesní pozemek



Zobrazení v grafickém prohlížeči

[Sousední parcely](#)

Vlastníci, jiní oprávnění

Vlastnické právo

Jméno/název	Adresa	Podíl
Město Lázně Bohdaneč	Masarykovo nám. 1, Lázně Bohdaneč, 533 41	

Způsob ochrany nemovitosti

Název
pozemek určený k plnění funkcí lesa

Seznam BPEJ

Parcela nemá evidované BPEJ.

Omezení vlastnického práva

Nejsou evidována žádná omezení.

Jiné zápisy

Typ
Změna číslování parcel

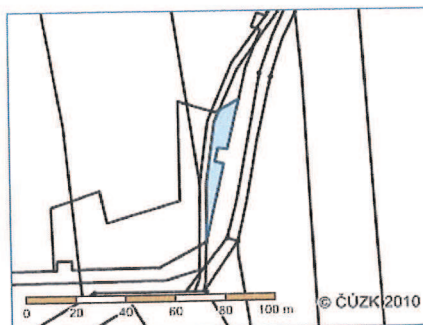
Zobrazené údaje mají informativní charakter.

Nemovitost je v územním obvodu, kde státní správu katastru nemovitostí ČR vykonává [Katastrální úřad pro Pardubický kraj, Katastrální pracoviště Pardubice](#)

Platnost k 16.03.2012 06:45:44

Informace o parcele

Parcelní číslo: 766/40
Výměra [m²]: 253
Katastrální území: Lázně Bohdaneč 606171
Číslo LV: [728](#)
Typ parcely: Parcela katastru nemovitostí
Mapový list: DKM
Určení výměry: Graficky nebo v digitalizované mapě
Druh pozemku: lesní pozemek



Zobrazení v grafickém prohlížeči

[Sousední parcely](#)

Vlastníci, jiní oprávnění

Vlastnické právo		
Jméno/název	Adresa	Podíl
Kazilovský Miroslav	K Lihovaru 66, Lázně Bohdaneč, 533 41	

Způsob ochrany nemovitosti

Název

pozemek určený k plnění funkcí lesa

Seznam BPEJ

Parcela nemá evidované BPEJ.

Omezení vlastnického práva

Nejsou evidována žádná omezení.

Jiné zápisy

Typ

Změna číslování parcel

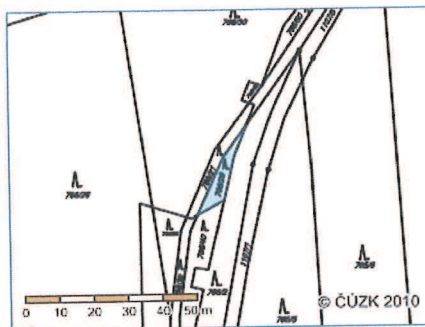
Zobrazené údaje mají informativní charakter.

Nemovitost je v územním obvodu, kde státní správu katastru nemovitostí ČR vykonává [Katastrální úřad pro Pardubický kraj, Katastrální pracoviště Pardubice](#)

Platnost k 16.03.2012 06:45:44

Informace o parcele

Parcelní číslo: 766/29
Výměra [m²]: 85
Katastrální území: Lázně Bohdaneč 606171
Číslo LV: [728](#)
Typ parcely: Parcela katastru nemovitostí
Mapový list: DKM
Určení výměry: Graficky nebo v digitalizované mapě
Druh pozemku: lesní pozemek



Zobrazení v grafickém prohlížeči

[Sousední parcely](#)

Vlastníci, jiní oprávnění

Vlastnické právo		
Jméno/název	Adresa	Podíl
Kazilovský Miroslav	K Lihovaru 66, Lázně Bohdaneč, 533 41	

Způsob ochrany nemovitosti

Název
pozemek určený k plnění funkcí lesa

Seznam BPEJ

Parcela nemá evidované BPEJ.

Omezení vlastnického práva

Nejsou evidována žádná omezení.

Jiné zápisy

Typ
Změna číslování parcel

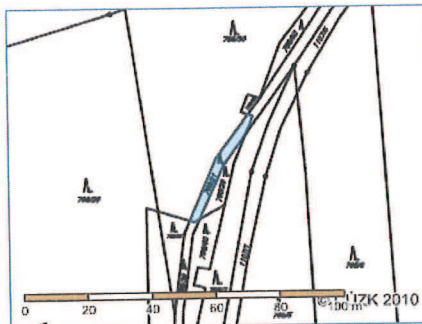
Zobrazené údaje mají informativní charakter.

Nemovitost je v územním obvodu, kde státní správu katastru nemovitostí ČR vykonává [Katastrální úřad pro Pardubický kraj, Katastrální pracoviště Pardubice](#)

Platnost k 16.03.2012 06:45:44

Informace o parcele

Parcelní číslo: 766/21
Výměra [m²]: 108
Katastrální území: Lázně Bohdaneč 606171
Číslo LV: [10001](#)
Typ parcely: Parcela katastru nemovitostí
Mapový list: DKM
Určení výměry: Graficky nebo v digitalizované mapě
Druh pozemku: lesní pozemek



Zobrazení v grafickém prohlížeči

[Sousední parcely](#)

Vlastníci, jiní oprávnění

Vlastnické právo		
Jméno/název	Adresa	Podíl
Město Lázně Bohdaneč	Masarykovo nám. 1, Lázně Bohdaneč, 533 41	

Způsob ochrany nemovitostí

Název pozemek určený k plnění funkcí lesa
--

Seznam BPEJ

Parcela nemá evidované BPEJ.

Omezení vlastnického práva

Nejsou evidována žádná omezení.

Jiné zápisy

Typ Změna číslování parcel

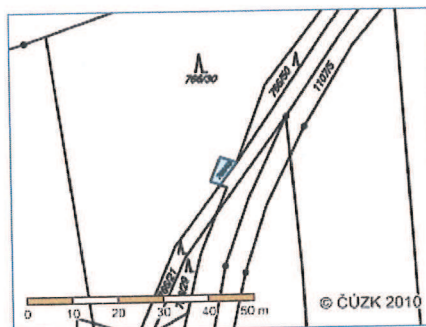
Zobrazené údaje mají informativní charakter.

Nemovitost je v územním obvodu, kde státní správu katastru nemovitostí ČR vykonává [Katastrální úřad pro Pardubický kraj, Katastrální pracoviště Pardubice](#)

Platnost k 16.03.2012 06:45:44

Informace o parcele

Parcelní číslo: 766/49
 Výměra [m²]: 18
 Katastrální území: Lázně Bohdaneč 606171
 Číslo LV: [1579](#)
 Typ parcely: Parcela katastru nemovitostí
 Mapový list: DKM
 Určení výměry: Graficky nebo v digitalizované mapě
 Druh pozemku: lesní pozemek



Zobrazení v grafickém prohlížeči

[Sousední parcely](#)

Vlastníci, jiní oprávnění

Vlastnické právo		
Jméno/název	Adresa	Podíl
Vaško Jiří Ing.	Češkova 1760, Pardubice, Zelené Předměstí, 530 02	1/2
Zemědělské a obchodní družstvo "Bratřanců Veverkových" Živanice	Živanice 206, 533 42	1/2

Způsob ochrany nemovitostí

Název

pozemek určený k plnění funkcí lesa

Seznam BPEJ

Parcela nemá evidované BPEJ.

Omezení vlastnického práva

Nejsou evidována žádná omezení.

Jiné zápisy

Typ

Změna číslování parcel

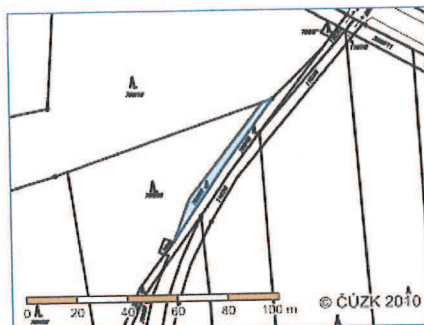
Zobrazené údaje mají informativní charakter.

Nemovitost je v územním obvodu, kde státní správu katastru nemovitostí ČR vykonává [Katastrální úřad pro Pardubický kraj, Katastrální pracoviště Pardubice](#)

Platnost k 16.03.2012 06:45:44

Informace o parcele

Parcelní číslo: 766/50
 Výměra [m²]: 193
 Katastrální území: Lázně Bohdaneč 606171
 Číslo LV: [1579](#)
 Typ parcely: Parcela katastru nemovitostí
 Mapový list: DKM
 Určení výměry: Graficky nebo v digitalizované mapě
 Druh pozemku: lesní pozemek



Zobrazení v grafickém prohlížeči

[Sousední parcely](#)

Vlastníci, jiní oprávnění

Vlastnické právo		
Jméno/název	Adresa	Podíl
Vaško Jiří Ing.	Češkova 1760, Pardubice, Zelené Předměstí, 530 02	1/2
Zemědělské a obchodní družstvo "Bratřanců Veverkových" Živanice	Živanice 206, 533 42	1/2

Způsob ochrany nemovitosti

Název

pozemek určený k plnění funkcí lesa

Seznam BPEJ

Parcela nemá evidované BPEJ.

Omezení vlastnického práva

Nejsou evidována žádná omezení.

Jiné zápisy

Typ

Změna číslování parcel

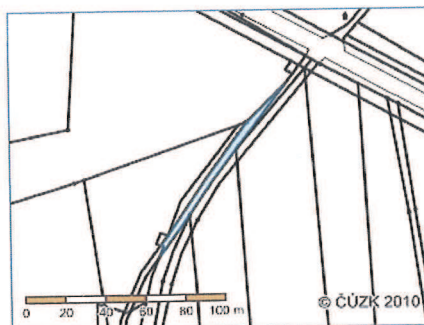
Zobrazené údaje mají informativní charakter.

Nemovitost je v územním obvodu, kde státní správu katastru nemovitostí ČR vykonává [Katastrální úřad pro Pardubický kraj, Katastrální pracoviště Pardubice](#)

Platnost k 16.03.2012 06:45:44

Informace o parcele

Parcelní číslo: 766/48
Výměra [m²]: 317
Katastrální území: Lázně Bohdaneč 606171
Číslo LV: 10001
Typ parcely: Parcela katastru nemovitostí
Mapový list: DKM
Určení výměry: Graficky nebo v digitalizované mapě
Druh pozemku: lesní pozemek



Zobrazení v grafickém prohlížeči

[Sousední parcely](#)

Vlastníci, jiní oprávnění

Vlastnické právo

Jméno/název	Adresa	Podíl
Město Lázně Bohdaneč	Masarykovo nám. 1, Lázně Bohdaneč, 533 41	

Způsob ochrany nemovitosti

Název
pozemek určený k plnění funkcí lesa

Seznam BPEJ

Parcela nemá evidované BPEJ.

Omezení vlastnického práva

Nejsou evidována žádná omezení.

Jiné zápisy

Typ
Změna číslování parcel

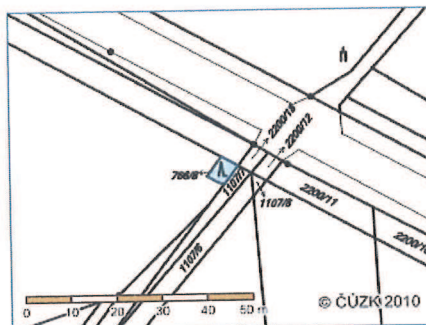
Zobrazené údaje mají informativní charakter.

Nemovitost je v územním obvodu, kde státní správu katastru nemovitostí ČR vykonává [Katastrální úřad pro Pardubický kraj, Katastrální pracoviště Pardubice](#)

Platnost k 16.03.2012 06:45:44

Informace o parcele

Parcelní číslo: 766/8
 Výměra [m²]: 22
 Katastrální území: Lázně Bohdaneč 606171
 Číslo LV: 552
 Typ parcely: Parcela katastru nemovitostí
 Mapový list: DKM
 Určení výměry: Ze souřadnic v S-JTSK
 Druh pozemku: lesní pozemek



Zobrazení v grafickém prohlížeči

[Sousední parcely](#)

Vlastníci, jiní oprávnění

Vlastnické právo		
Jméno/název	Adresa	Podíl
Věříš Jan Ing., Ph.D.	Černá u Bohdanče 84, 533 41	

Způsob ochrany nemovitosti

Název
pozemek určený k plnění funkcí lesa

Seznam BPEJ

Parcela nemá evidované BPEJ.

Omezení vlastnického práva

Typ
Věcné břemeno chůze a jízdy

Jiné zápisy

Nejsou evidovány žádné jiné zápisy.

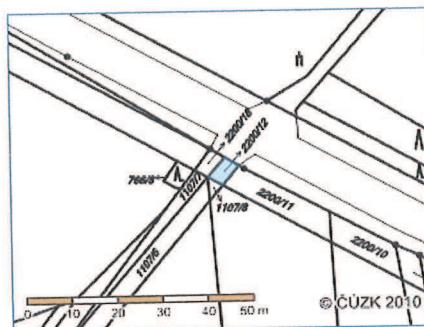
Zobrazené údaje mají informativní charakter.

Nemovitost je v územním obvodu, kde státní správu katastru nemovitostí ČR vykonává [Katastrální úřad pro Pardubický kraj, Katastrální pracoviště Pardubice](#)

Platnost k 16.03.2012 06:45:44

Informace o parcele

Parcelní číslo: 2200/12
Výměra [m²]: 21
Katastrální území: Lázně Bohdaneč 606171
Číslo LV: 69
Typ parcely: Parcela katastru nemovitostí
Mapový list: DKM
Určení výměry: Graficky nebo v digitalizované mapě
Způsob využití: ostatní komunikace
Druh pozemku: ostatní plocha



[Sousední parcely](#)

Vlastníci, jiní oprávnění

Vlastnické právo		
Jméno/název	Adresa	Podíl
Tomášek Jaromír	17.Listopadu 519, Pardubice, Zelené Předměstí, 530 02	1/2
Ženíšková Jaroslava	Ejovice 57, 337 01	1/2

Způsob ochrany nemovitosti

Nejsou evidovány žádné způsoby ochrany.

Seznam BPEJ

Parcela nemá evidované BPEJ.

Omezení vlastnického práva

Nejsou evidována žádná omezení.

Jiné zápisy

Typ
 Změna číslování parcel

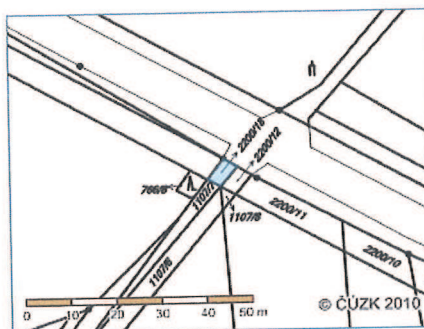
Zobrazené údaje mají informativní charakter.

Nemovitost je v územním obvodu, kde státní správu katastru nemovitostí ČR vykonává [Katastrální úřad pro Pardubický kraj, Katastrální pracoviště Pardubice](#)

Platnost k 16.03.2012 06:45:44

Informace o parcele

Parcelní číslo: 2200/18
Výměra [m²]: 20
Katastrální území: Lázně Bohdaneč 606171
Číslo LV: [10001](#)
Typ parcely: Parcela katastru nemovitostí
Mapový list: DKM
Určení výměry: Graficky nebo v digitalizované mapě
Způsob využití: ostatní komunikace
Druh pozemku: ostatní plocha



[Zobrazení v grafickém prohlížeči](#)

[Sousední parcely](#)

Vlastníci, jiní oprávnění

Vlastnické právo		
Jméno/název	Adresa	Podíl
Město Lázně Bohdaneč	Masarykovo nám. 1, Lázně Bohdaneč, 533 41	

Způsob ochrany nemovitosti

Nejsou evidovány žádné způsoby ochrany.

Seznam BPEJ

Parcela nemá evidované BPEJ.

Omezení vlastnického práva

Nejsou evidována žádná omezení.

Jiné zápisy

Typ

Změna číslování parcel

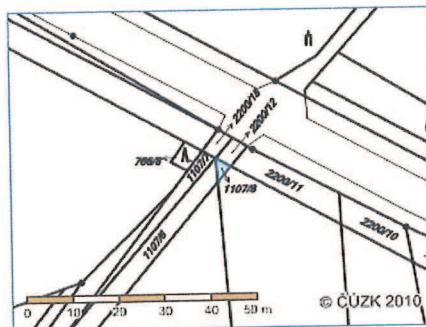
Zobrazené údaje mají informativní charakter.

Nemovitost je v územním obvodu, kde státní správu katastru nemovitostí ČR vykonává [Katastrální úřad pro Pardubický kraj, Katastrální pracoviště Pardubice](#)

Platnost k 16.03.2012 06:45:44

Informace o parcele

Parcelní číslo: 1107/8
Výměra [m²]: 8
Katastrální území: Lázně Bohdaneč 606171
Číslo LV: 69
Typ parcely: Parcela katastru nemovitostí
Mapový list: DKM
Určení výměry: Graficky nebo v digitalizované mapě
Způsob využití: ostatní komunikace
Druh pozemku: ostatní plocha



[Zobrazení v grafickém prohlížeči](#)

[Sousední parcely](#)

Vlastníci, jiní oprávnění

Vlastnické právo		
Jméno/název	Adresa	Podíl
Tomášek Jaromír	17.Listopadu 519, Pardubice, Zelené Předměstí, 530 02	1/2
Ženíšková Jaroslava	Ejovice 57, 337 01	1/2

Způsob ochrany nemovitostí

Nejsou evidovány žádné způsoby ochrany.

Seznam BPEJ

Parcela nemá evidované BPEJ.

Omezení vlastnického práva

Nejsou evidována žádná omezení.

Jiné zápisy

Typ
 Změna číslování parcel

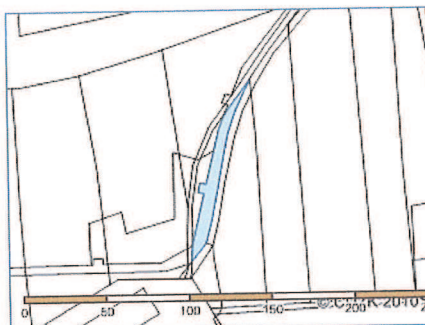
Zobrazené údaje mají informativní charakter.

Nemovitost je v územním obvodu, kde státní správu katastru nemovitostí ČR vykonává [Katastrální úřad pro Pardubický kraj, Katastrální pracoviště Pardubice](#)

Platnost k 16.03.2012 08:45:47

Informace o parcele

Parcelní číslo: 766/2
Výměra [m²]: 702
Katastrální území: Lázně Bohdaneč 606171
Číslo LV: [728](#)
Typ parcely: Parcela katastru nemovitostí
Mapový list: DKM
Určení výměry: Graficky nebo v digitalizované mapě
Druh pozemku: lesní pozemek



[Zobrazení v grafickém prohlížeči](#)

[Sousední parcely](#)

Vlastníci, jiní oprávnění

Vlastnické právo		
Jméno/název	Adresa	Podíl
Kazilovský Miroslav	K Lihovaru 66, Lázně Bohdaneč, 533 41	

Způsob ochrany nemovitosti

Název
pozemek určený k plnění funkcí lesa

Seznam BPEJ

Parcela nemá evidované BPEJ.

Omezení vlastnického práva

Nejsou evidována žádná omezení.

Jiné zápisy

Typ
Změna číslování parcel

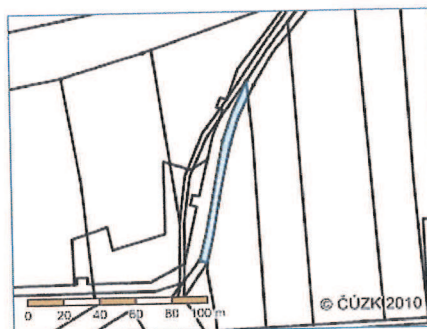
Zobrazené údaje mají informativní charakter.

Nemovitost je v územním obvodu, kde státní správu katastru nemovitostí ČR vykonává [Katastrální úřad pro Pardubický kraj, Katastrální pracoviště Pardubice](#)

Platnost k 16.03.2012 06:45:44

Informace o parcele

Parcelní číslo: 1107/1
Výměra [m²]: 420
Katastrální území: Lázně Bohdaneč 606171
Číslo LV: [728](#)
Typ parcely: Parcela katastru nemovitostí
Mapový list: DKM
Určení výměry: Graficky nebo v digitalizované mapě
Způsob využití: ostatní komunikace
Druh pozemku: ostatní plocha



[Zobrazení v grafickém prohlížeči](#)

[Sousední parcely](#)

Vlastníci, jiní oprávnění

Vlastnické právo		
Jméno/název	Adresa	Podíl
Kazilovský Miroslav	K Líhovaru 66, Lázně Bohdaneč, 533 41	

Způsob ochrany nemovitosti

Nejsou evidovány žádné způsoby ochrany.

Seznam BPEJ

Parcela nemá evidované BPEJ.

Omezení vlastnického práva

Nejsou evidována žádná omezení.

Jiné zápisy

Typ

Změna číslování parcel

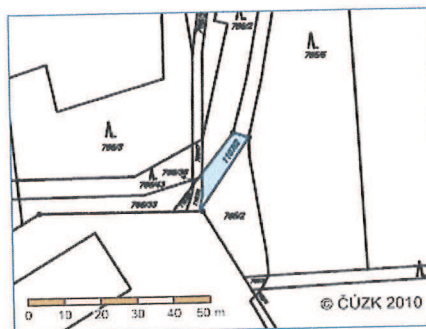
Zobrazené údaje mají informativní charakter.

Nemovitost je v územním obvodu, kde státní správu katastru nemovitostí ČR vykonává [Katastrální úřad pro Pardubický kraj, Katastrální pracoviště Pardubice](#)

Platnost k 16.03.2012 08:45:47

Informace o parcele

Parcelní číslo: 1107/2
Výměra [m²]: 91
Katastrální území: Lázně Bohdaneč 606171
Číslo LV: [728](#)
Typ parcely: Parcela katastru nemovitostí
Mapový list: DKM
Určení výměry: Graficky nebo v digitalizované mapě
Způsob využití: ostatní komunikace
Druh pozemku: ostatní plocha



[Zobrazení v grafickém prohlížeči](#)

[Sousední parcely](#)

Vlastníci, jiní oprávnění

Vlastnické právo		
Jméno/název	Adresa	Podíl
Kazilovský Miroslav	K Lihovaru 66, Lázně Bohdaneč, 533 41	

Způsob ochrany nemovitosti

Nejsou evidovány žádné způsoby ochrany.

Seznam BPEJ

Parcela nemá evidované BPEJ.

Omezení vlastnického práva

Nejsou evidována žádná omezení.

Jiné zápisy

Typ

Změna číslování parcel

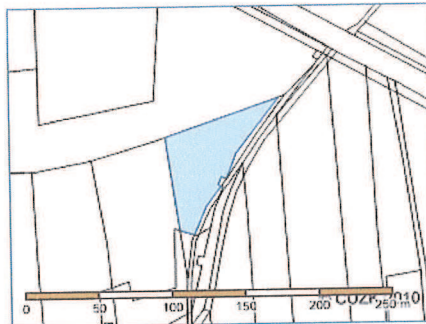
Zobrazené údaje mají informativní charakter.

Nemovitost je v územním obvodu, kde státní správu katastru nemovitostí ČR vykonává [Katastrální úřad pro Pardubický kraj, Katastrální pracoviště Pardubice](#)

Platnost k 16.03.2012 08:45:47

Informace o parcele

Parcelní číslo: **766/30**
 Výměra [m²]: **2879**
 Katastrální území: **Lázně Bohdaneč 606171**
 Číslo LV: [1579](#)
 Typ parcely: **Parcela katastru nemovitostí**
 Mapový list: **DKM**
 Určení výměry: **Graficky nebo v digitalizované mapě**
 Druh pozemku: **lesní pozemek**



Zobrazení v grafickém prohlížeči

[Sousední parcely](#)

Vlastníci, jiní oprávnění

Vlastnické právo		
Jméno/název	Adresa	Podíl
Vaško Jiří Ing.	Češkova 1760, Pardubice, Zelené Předměstí, 530 02	1/2
Zemědělské a obchodní družstvo "Bratranců Veverkových" Živanice	Živanice 206, 533 42	1/2

Způsob ochrany nemovitosti

Název
 pozemek určený k plnění funkcí lesa

Seznam BPEJ

Parcela nemá evidované BPEJ.

Omezení vlastnického práva

Nejsou evidována žádná omezení.

Jiné zápisy

Typ
 Změna číslování parcel

Zobrazené údaje mají informativní charakter.

Nemovitost je v územním obvodu, kde státní správu katastru nemovitostí ČR vykonává [Katastrální úřad pro Pardubický kraj, Katastrální pracoviště Pardubice](#)

Platnost k 16.03.2012 06:45:44

C. 3 FOTODOKUMENTACE STÁVAJÍCÍHO STAVU

- C 3.1 Trasa „A“
- C 3.2 Trasa „B“
- C 3.3 Trasa „C“
- C 3.4 Trasa „D“
- C 3.5 Trasa „E“
- C 3.6 Cyklostezka - Trasa „A“
- C 3.7 Cyklostezka - Trasa „B“
- C 3.8 Průmyslová zóna

C 3.1 Trasa „A“

OBSAH:

Obrázek č. 1	Stávající stav v místě napojení nové trasy A; 0,000 km; pohled od severozápadu.	3
Obrázek č. 2	Stávající stav v místě cca 0,030 km nové trasy A; pohled od jihovýchodu.	3
Obrázek č. 3	Stávající stav v místě cca 0,030 km nové trasy A; pohled od severozápadu.	4
Obrázek č. 4	Stávající stav v místě cca 0,080 km nové trasy A pohled od jihovýchodu.	4
Obrázek č. 5	Stávající stav v místě cca 0,280 km nové trasy A; pohled od severu.....	5
Obrázek č. 6	Stávající stav prostoru budoucí trasy A v místě napojení na stávající komunikaci; KÚ 1,018 km; pohled od jihu.	5
Obrázek č. 7	Stávající stav prostoru budoucí trasy A v místě napojení na stávající komunikaci; KÚ 1,018 km; pohled od západu.	6
Obrázek č. 8	Stávající stav - pohled směr Rybitví v místě napojení budoucí trasy A; KÚ 1,018 km; pohled od západu.....	6
Obrázek č. 9	Stávající stav - pohled směr Černá u Bohdaneče v místě napojení budoucí trasy A; KÚ 1,018 km; pohled od východu.....	7



Obrázek č. 1

Stávající stav v místě napojení nové trasy A; 0,000 km; pohled od severozápadu.



Obrázek č. 2

Stávající stav v místě cca 0,030 km nové trasy A; pohled od jihovýchodu.



Obrázek č. 3

Stávající stav v místě cca 0,030 km nové trasy A; pohled od severozápadu.



Obrázek č. 4

Stávající stav v místě cca 0,080 km nové trasy A pohled od jihovýchodu.



Obrázek č. 5
Stávající stav v místě cca 0,280 km nové trasy A; pohled od severu.



Obrázek č. 6
Stávající stav prostoru budoucí trasy A v místě napojení na stávající komunikaci; KÚ 1,018 km; pohled od jihu.



Obrázek č. 7

Stávající stav prostoru budoucí trasy A v místě napojení na stávající komunikaci; KÚ 1,018 km; pohled od západu.



Obrázek č. 8

Stávající stav - pohled směr Rybitví v místě napojení budoucí trasy A; KÚ 1,018 km; pohled od západu.



Obrázek č. 9

*Stávající stav - pohled směr Černá u Bohdanče v místě napojení budoucí trasy A;
KÚ 1,018 km; pohled od východu.*

C 3.2 Trasa „B“

OBSAH:

Obrázek č. 1	Stávající stav v místě napojení trasy B; 0,000 km; pohled od severozápadu.	3
Obrázek č. 2	Stávající stav v místě cca 0,030 km nové trasy B; pohled od jihovýchodu.	3
Obrázek č. 3	Stávající stav v místě cca 0,030 km nové trasy B; pohled od západu.	4
Obrázek č. 4	Stávající stav v místě cca 0,080 km nové trasy B pohled od jihovýchodu..	4
Obrázek č. 5	Stávající stav v místě cca 0,100km nové trasy; pohled od severu.....	5
Obrázek č. 6	Stávající stav prostoru budoucí trasy B; pohled od jihozápadu.....	5
Obrázek č. 7	Stávající stav prostoru budoucí trasy B; pohled od jihozápadu.....	6
Obrázek č. 8	Stávající stav - pohled směr Lázně Bohdaneč v místě napojení budoucí Trasy B; KÚ 1,684km; pohled od jihovýchodu.	6
Obrázek č. 9	Stávající stav - pohled směr Rybitví v místě napojení budoucí Trasy B; KÚ 1,684km; pohled od severu	7
Obrázek č. 10	Stávající stav - pohled z druhé strany komunikace v místě napojení budoucí trasy B; KÚ 1,684km; pohled od východu	7



Obrázek č. 1

Stávající stav v místě napojení trasy B; 0,000 km; pohled od severozápadu.



Obrázek č. 2

Stávající stav v místě cca 0,030 km nové trasy B; pohled od jihovýchodu.



Obrázek č. 3
Stávající stav v místě cca 0,030 km nové trasy B; pohled od západu.



Obrázek č. 4
Stávající stav v místě cca 0,080 km nové trasy B pohled od jihovýchodu.



Obrázek č. 5
Stávající stav v místě cca 0,100km nové trasy; pohled od severu.



Obrázek č. 6
Stávající stav prostoru budoucí trasy B; pohled od jihozápadu.



Obrázek č. 7
Stávající stav prostoru budoucí trasy B; pohled od jihozápadu.



Obrázek č. 8
Stávající stav - pohled směr Lázně Bohdaneč v místě napojení budoucí Trasy B; KÚ 1,684km; pohled od jihovýchodu.



Obrázek č. 9

Stávající stav - pohled směr Rybitví v místě napojení budoucí Trasy B; KÚ 1,684km; pohled od severu.



Obrázek č. 10

Stávající stav - pohled z druhé strany komunikace v místě napojení budoucí trasy B; KÚ 1,684km; pohled od východu.

C 3.3 Trasa „C“

OBSAH

Obrázek č. 1	Stávající stav v místě napojení; 0,000 km; pohled od severozápadu.	3
Obrázek č. 2	Stávající stav v místě cca 0,030 km nové trasy C; pohled od západu.	3
Obrázek č. 3	Stávající stav v místě cca 0,070 km nové trasy C; pohled od jihozápadu... 4	4
Obrázek č. 4	Stávající stav v místě cca 0,120 km nové trasy C; pohled od jihu.	4
Obrázek č. 5	Stávající vysoké napětí vedené v souběhu s plánovanou trasou C.....	5
Obrázek č. 6	Stávající vysoké napětí vedené v souběhu s plánovanou trasou C.....	5
Obrázek č. 7	Stávající stav v místě cca 0,520 km nové trasy C; pohled od severovýchodu.	6
Obrázek č. 8	Stávající stav v místě napojení nové trasy C;KÚ 0,616 km, pohled od jihovýchodu směr Lázně Bohdaneč.	6
Obrázek č. 9	Stávající stav v místě napojení nové trasy C;KÚ 0,616 km, pohled od severozápadu; směr Pardubice.	7



Obrázek č. 1
Stávající stav v místě napojení; 0,000 km; pohled od severozápadu.



Obrázek č. 2
Stávající stav v místě cca 0,030 km nové trasy C; pohled od západu.



Obrázek č. 3
Stávající stav v místě cca 0,070 km nové trasy C; pohled od jihozápadu.



Obrázek č. 4
Stávající stav v místě cca 0,120 km nové trasy C; pohled od jihu.



Obrázek č. 5
Stávající vysoké napětí vedené v souběhu s plánovanou trasou C.



Obrázek č. 6
Stávající vysoké napětí vedené v souběhu s plánovanou trasou C.



Obrázek č. 7

Stávající stav v místě cca 0,520 km nové trasy C; pohled od severovýchodu.



Obrázek č. 8

Stávající stav v místě napojení nové trasy C; KÚ 0,616 km, pohled od jihovýchodu směr Lázně Bohdaneč.



Obrázek č. 9

Stávající stav v místě napojení nové trasy C;KÚ 0,616 km, pohled od severozápadu; směr Pardubice.

C 3.4 Trasa „D“

OBSAH

Obrázek č. 1	Stávající stav v místě napojení nové trasy D; pohled od severozápadu.	4
Obrázek č. 2	Stávající stav v místě napojení nové trasy D; pohled od jihovýchodu.	4
Obrázek č. 3	Stávající stav v místě cca 0,020 km nové trasy D; pohled od jihozápadu..	5
Obrázek č. 4	Stávající stav v místě cca 0,080 km nové trasy D; pohled od jihozápadu..	5
Obrázek č. 5	Stávající stav v místě cca 0,135 km nové trasy D; pohled od jihozápadu..	6
Obrázek č. 6	Stávající stav v místě cca 0,180 km nové trasy D; pohled od jihozápadu..	6
Obrázek č. 7	Stávající stav v místě cca 0,180 km nové trasy D; pohled směr trasa E z okolí od východu.	7
Obrázek č. 8	Stávající stav v místě cca 0,200 km nové trasy D; pohled do okolí od severu.	7
Obrázek č. 9	Stávající stav v místě cca 0,250 km nové trasy D; pohled směr trasa E z okolí od jihovýchodu.	8
Obrázek č. 10	Stávající stav v místě cca 0,250 km nové trasy D; pohled směr trasa E z okolí od jihovýchodu.	8
Obrázek č. 11	Stávající stav v místě cca 0,300 km nové trasy D; pohledod severu.	9
Obrázek č. 12	Stávající stav v místě cca 0,350 km nové trasy D; pohled od severovýchod na hranici sousedního pozemku.	9
Obrázek č. 13	Stávající stav v místě cca 0,350 km nové trasy D; pohled od jihovýchodu na hranici sousedního pozemku.	10
Obrázek č. 14	Stávající stav v místě cca 0,365 km nové trasy D; pohled od severovýchodu.	10
Obrázek č. 15	Stávající stav v místě cca 0,365 km nové trasy D; pohled od jihovýchodu.	11
Obrázek č. 16	Stávající stav v místě cca 0,450 km nové trasy D; pohled od severozápadu..	11
Obrázek č. 17	Stávající stav v místě cca 0,450 km nové trasy D; pohled od severovýchodu. Souběh trasy D s Cyklostezkou –Trasou B.	12
Obrázek č. 18	Stávající stav v místě cca 0,520 km nové trasy D; pohled od jihu. ... Souběh Trasy E s Cyklostezkou – Trasou B.	12
Obrázek č. 19	Stávající stav v místě cca 0,580 km nové trasy E; pohled od jihu. Souběh Trasy E s Cyklostezkou – Trasou B.	13
Obrázek č. 20	Stávající stav v místě cca 0,650 km nové trasy E; pohled od severovýchodu; souběh Trasy E s Cyklostezkou – Trasou B.	13

Obrázek č. 21	Stávající stav v místě napojení nové trasy E; KÚ 0,673 km, pohled od severozápadu; směr Pardubice.....	14
Obrázek č. 22	Stávající stav v místě napojení nové trasy E; KÚ 0,673 km, pohled od severovýchodu; směr Lázně Bohdaneč.....	14
Obrázek č. 23	Stávající stav v místě napojení nové trasy E; KÚ 0,673 km, pohled ze stávající komunikace od severovýchodu.....	15



Obrázek č. 1
Stávající stav v místě napojení nové trasy D; pohled od severozápadu.



Obrázek č. 2
Stávající stav v místě napojení nové trasy D; pohled od jihovýchodu.



Obrázek č. 3
Stávající stav v místě cca 0,020 km nové trasy D; pohled od jihozápadu.



Obrázek č. 4
Stávající stav v místě cca 0,080 km nové trasy D; pohled od jihozápadu.



Obrázek č. 5
Stávající stav v místě cca 0,135 km nové trasy D; pohled od jihozápadu.



Obrázek č. 6
Stávající stav v místě cca 0,180 km nové trasy D; pohled od jihozápadu.



Obrázek č. 7

Stávající stav v místě cca 0,180 km nové trasy D; pohled směr trasa E z okolí od východu.



Obrázek č. 8

Stávající stav v místě cca 0,200 km nové trasy D; pohled do okolí od severu.



Obrázek č. 9

Stávající stav v místě cca 0,250 km nové trasy D; pohled směr trasa E z okolí od jihovýchodu.



Obrázek č. 10

Stávající stav v místě cca 0,250 km nové trasy D; pohled směr trasa E z okolí od jihovýchodu.



Obrázek č. 11

Stávající stav v místě cca 0,300 km nové trasy D; pohled od severu.



Obrázek č. 12

Stávající stav v místě cca 0,350 km nové trasy D; pohled od severovýchod na hranici sousedního pozemku.



Obrázek č. 13

Stávající stav v místě cca 0,350 km nové trasy D; pohled od jihovýchodu na hranici sousedního pozemku.



Obrázek č. 14

Stávající stav v místě cca 0,365 km nové trasy D; pohled od severovýchodu.



Obrázek č. 15

Stávající stav v místě cca 0,365 km nové trasy D; pohled od jihovýchodu.



Obrázek č. 16

Stávající stav v místě cca 0,450 km nové trasy D; pohled od severozápadu.



Obrázek č. 17

Stávající stav v místě cca 0,450 km nové trasy D; pohled od severovýchodu. Souběh trasy D s Cyklostezkou – Trasou B.



Obrázek č. 18

Stávající stav v místě cca 0,520 km nové trasy D; pohled od jihu. Souběh Trasy E s Cyklostezkou – Trasou B.



Obrázek č. 19

Stávající stav v místě cca 0,580 km nové trasy E; pohled od jihu. Souběh Trasy E s Cyklostezkou – Trasou B.



Obrázek č. 20

Stávající stav v místě cca 0,650 km nové trasy E; pohled od severovýchodu; souběh Trasy E s Cyklostezkou – Trasou B.



Obrázek č. 21

Stávající stav v místě napojení nové trasy E; KÚ 0,673 km, pohled od severozápadu; směr Pardubice.



Obrázek č. 22

Stávající stav v místě napojení nové trasy E; KÚ 0,673 km, pohled od severovýchodu; směr Lázně Bohdaneč.



Obrázek č. 23

Stávající stav v místě napojení nové trasy E; KÚ 0,673 km, pohled ze stávající komunikace od severovýchodu.

C 3.5 Trasa „E“

OBSAH

Obrázek č. 1	Stávající stav v místě napojení nové trasy E; pohled od severozápadu, napojení na stávající komunikaci.	3
Obrázek č. 2	Stávající stav v místě napojení nové trasy E; pohled od západu, napojení na stávající komunikaci.	3
Obrázek č. 3	Stávající stav v místě cca 0,010 km nové trasy E; stávající zpevněná plocha; pohled od západu.	4
Obrázek č. 4	Stávající stav v místě cca 0,050 km nové trasy E; pohled od jihozápadu. ..	4
Obrázek č. 5	Stávající stav v místě cca 0,090 km nové trasy E; pohled od východu.	5
Obrázek č. 6	Stávající stav v místě cca 0,120 km nové Trasy E; Trasa E v souběhu s Cyklostezkou – Trasa B; pohled od západu.	5
Obrázek č. 7	Stávající stav v místě cca 0,250 km nové trasy E; trasa E v souběhu s Cyklostezkou – Trasa B; pohled od východu.	6
Obrázek č.8	Stávající stav v místě cca 0,250 km nové trasy E; trasa E v souběhu s Cyklostezkou – Trasa B; pohled od západu.	6
Obrázek č. 9	Stávající stav v místě cca 0,320 km nové trasy E; trasa E se od Cyklostezky – Trasy B odděluje; pohled od severovýchodu.	7
Obrázek č. 10	Stávající stav v místě cca 0,340 km nové trasy E; trasa E se od Cyklostezky – Trasy B odděluje; pohled od východu.	7
Obrázek č. 11	Stávající stav v místě cca 0,420 km nové trasy E; pohled od západu.	8
Obrázek č. 12	Stávající stav v místě cca 0,490 km nové trasy E; pohled od východu.	8
Obrázek č. 13	Stávající stav v místě cca 0,490 km nové trasy E; pohled od západu.	9
Obrázek č. 14	Stávající stav v místě cca 0,510 km nové trasy E; pohled od východu.	9
Obrázek č. 15	Stávající stav v místě cca 0,580 km nové trasy E; pohled od západu.	10
Obrázek č. 16	Stávající stav v místě cca 0,610 km nové trasy E; pohled od jihozápadu.	10



Obrázek č. 1

Stávající stav v místě napojení nové trasy E; pohled od severozápadu, napojení na stávající komunikaci.



Obrázek č. 2

Stávající stav v místě napojení nové trasy E; pohled od západu, napojení na stávající komunikaci.



Obrázek č. 3

Stávající stav v místě cca 0,010 km nové trasy E; stávající zpevněná plocha; pohled od západu.



Obrázek č. 4

Stávající stav v místě cca 0,050 km nové trasy E; pohled od jihozápadu.



Obrázek č. 5

Stávající stav v místě cca 0,090 km nové trasy E; pohled od východu.



Obrázek č. 6

Stávající stav v místě cca 0,120 km nové Trasy E; Trasa E v souběhu s Cyklostezkou – Trasa B; pohled od západu.



Obrázek č. 7

Stávající stav v místě cca 0,250 km nové trasy E; trasa E v souběhu s Cyklostezkou – Trasa B; pohled od východu.



Obrázek č. 8

Stávající stav v místě cca 0,250 km nové trasy E; trasa E v souběhu s Cyklostezkou – Trasou B; pohled od západu.



Obrázek č. 9

Stávající stav v místě cca 0,320 km nové trasy E; trasa E se od Cyklostezky – Trasy B odděluje; pohled od severovýchodu.



Obrázek č. 10

Stávající stav v místě cca 0,340 km nové trasy E; trasa E se od Cyklostezky – Trasy B odděluje; pohled od východu.



Obrázek č. 11

Stávající stav v místě cca 0,420 km nové trasy E; pohled od západu.



Obrázek č. 12

Stávající stav v místě cca 0,490 km nové trasy E; pohled od východu.



Obrázek č. 13

Stávající stav v místě cca 0,490 km nové trasy E; pohled od západu.



Obrázek č. 14

Stávající stav v místě cca 0,510 km nové trasy E; pohled od východu.



Obrázek č. 15

Stávající stav v místě cca 0,580 km nové trasy E; pohled od západu.



Obrázek č. 16

Stávající stav v místě cca 0,610 km nové trasy E; pohled od jihozápadu.

C 3.6 Cyklostezka - Trasa „A“

OBSAH

Obrázek č. 1	Stávající stav v místě napojení; 00,00km; pohled od severozápadu 3
Obrázek č. 2	Stávající stav v místě 0,04km nové trasy; pohled od severozápadu 3
Obrázek č. 3	Stávající stav v místě cca 0,100km nové trasy; pohled od severozápadu. 4
Obrázek č. 4	Stávající stav v místě cca 0,200 km nové trasy; pohled od severozápadu. 4
Obrázek č. 5	Stávající stav v místě cca 0,350 km nové trasy; pohled od jihovýchodu. 5
Obrázek č. 6	Stávající stav v místě cca 0,400 km nové trasy; pohled od jihozápadu. 5
Obrázek č. 7	Stávající stav v místě cca 0,550 km nové trasy; pohled od jihozápadu. 6
Obrázek č. 8	Stávající stav v místě cca 0,650 km nové trasy; pohled od jihovýchodu. 6
Obrázek č. 9	Stávající stav v místě cca 0,710 km nové trasy; pohled od severozápadu. 7
Obrázek č. 10	Stávající stav v místě cca 0,710 km nové trasy; pohled od jihovýchodu. 7
Obrázek č. 11	Stávající stav v místě konce trasy; napojení na stávající komunikaci obci Rybitví pohled od jihozápadu. 8
Obrázek č. 12	Stávající stav v místě konce trasy; napojení na stávající komunikaci obci Rybitví pohled od jihozápadu. 8

Poznámka:

- *Staničení u popisu fotografií je uvedeno pouze jako orientační.*
- *Odpovídá variantě napojení č.*



Obrázek č. 1
Stávající stav v místě napojení; 00,00km; pohled od severozápadu.



Obrázek č. 2
Stávající stav v místě 0,04km nové trasy; pohled od severozápadu.



Obrázek č. 3
Stávající stav v místě cca 0,100km nové trasy; pohled od severozápadu.



Obrázek č. 4
Stávající stav v místě cca 0,200 km nové trasy; pohled od severozápadu.



Obrázek č. 5
Stávající stav v místě cca 0,350 km nové trasy; pohled od jihovýchodu.



Obrázek č. 6
Stávající stav v místě cca 0,400 km nové trasy; pohled od jihozápadu.



Obrázek č. 7
Stávající stav v místě cca 0,550 km nové trasy; pohled od jihozápadu.



Obrázek č. 8
Stávající stav v místě cca 0,650 km nové trasy; pohled od jihovýchodu.



Obrázek č. 9
Stávající stav v místě cca 0,710 km nové trasy; pohled od severozápadu.



Obrázek č. 10
Stávající stav v místě cca 0,710 km nové trasy; pohled od jihovýchodu.



Obrázek č. 11

Stávající stav v místě konce trasy; napojení na stávající komunikaci v obci Rybitví pohled od jihozápadu.



Obrázek č. 12

Stávající stav v místě konce trasy; napojení na stávající komunikaci v obci Rybitví pohled od jihozápadu.

C 3.7 Cyklostezka - Trasa „B“

OBSAH

Obrázek č. 1	Stávající stav v místě napojení Cyklotrasy – Trasy B na stávající komunikaci; pohled od západu.	3
Obrázek č. 2	Stávající stav v místě nové plánované zpevněné plochy z betonové dlažby; pohled od západu.	3
Obrázek č. 3	Stávající stav v místě nové plánované zpevněné plochy z betonové dlažby; pohled od jihozápadu.	4
Obrázek č. 4	Stávající stav v místě napojení; 0,000 km; pohled od jihozápadu.	4
Obrázek č. 5	Stávající stav v místě cca 0,020 km nové trasy; pohled od severovýchodu. .	5
Obrázek č. 6	Stávající stav v místě cca 0,030km nové trasy; pohled od západu.	5
Obrázek č. 7	Stávající stav v místě cca 0,200 km nové trasy; pohled od západu.	6
Obrázek č. 8	Stávající stav v místě cca 0,280 km nové trasy; pohled od západu.	6
Obrázek č. 9	Stávající stav v místě cca 0,320 km nové trasy; pohled od západu.	7
Obrázek č. 10	Stávající stav v místě cca 0,430 km nové trasy; pohled od západu.	7
Obrázek č. 11	Prostor v místě napojení na stávající cyklostezku; pohled od severovýchodu.	8

Poznámka:

- *Staničení u popisu fotografií je uvedeno pouze jako orientační.*
- *Odpovídá variantě napojení č.1.*



Obrázek č. 1

Stávající stav v místě napojení Cyklotrasy – Trasy B na stávající komunikaci; pohled od západu.



Obrázek č. 2

Stávající stav v místě nové plánované zpevněné plochy z betonové dlažby; pohled od západu.



Obrázek č. 3

Stávající stav v místě nové plánované zpevněné plochy z betonové dlažby; pohled od jihozápadu.



Obrázek č. 4

Stávající stav v místě napojení; 0,000 km; pohled od jihozápadu.



Obrázek č. 5

Stávající stav v místě cca 0,020 km nové trasy; pohled od severovýchodu.



Obrázek č. 6

Stávající stav v místě cca 0,030km nové trasy; pohled od západu.



Obrázek č. 7

Stávající stav v místě cca 0,200 km nové trasy; pohled od západu.



Obrázek č. 8

Stávající stav v místě cca 0,280 km nové trasy; pohled od západu.




Obrázek č. 9

Stávající stav v místě cca 0,320 km nové trasy; pohled od západu.



Obrázek č. 10

Stávající stav v místě cca 0,430 km nové trasy; pohled od západu.



Obrázek č. 11

Prostor v místě napojení na stávající cyklostezku; pohled od severovýchodu.

C 3.8 Průmyslová zóna

OBSAH

Obrázek č. 1	Firma Hokr spol.s.r.o., Výroba plastových a hliníkových oken	3
Obrázek č. 2	Vojenský areál	3
Obrázek č. 3	Firma Transform a.s., výroba plastových výrobků a recyklace plastových odpadů.....	4
Obrázek č. 4	Základní škola LB, 1. Stupeň.....	4
Obrázek č. 5	Potraviny	5
Obrázek č. 6	Hasičská zbrojnice	5
Obrázek č. 7	Restaurace, sportovní areál	6
Obrázek č. 8	Firma Radka spol. s. r. o. Pardubice, distributor chemických produktů.....	6
Obrázek č. 9	Firma Ekorex spol. s.r.o, zámečnické práce, výroba a montáž ocelových konstrukcí.....	7



Obrázek č. 1

Firma Hokr spol.s.r.o., výroba plastových a hliníkových oken



Obrázek č. 2

Vojenský areál



Obrázek č. 3

Firma Transform a.s., výroba plastových výrobků a recyklace plastových odpadů



Obrázek č. 4

Základní škola LB, 1. Stupeň



Obrázek č. 5

Potravin



Obrázek č. 6

Hasičská zbrojnice



Obrázek č. 7

Restaurace, sportovní areál



Obrázek č. 8

Firma Radka spol. s r. o. Pardubice, distributor chemických produktů



Obrázek č. 9

Firma Ekorex spol. s.r.o, zámečnické práce, výroba a montáž ocelových konstrukcí