

Univerzita Pardubice
Fakulta ekonomicko-správní

Sociálně - ekonomický profil obce Břehy

Vratislav Klička

Bakalářská práce
2009

ZADÁNÍ BAKALÁŘSKÉ PRÁCE

(PROJEKTU, UMĚLECKÉHO DÍLA, UMĚLECKÉHO VÝKONU)

Jméno a příjmení: **Vratislav KLIČKA**
Studijní program: **B6202 Hospodářská politika a správa**
Studijní obor: **Veřejná ekonomika a správa**

Název tématu: **Sociálně - ekonomický profil obce Břehy**

Z á s a d y p r o v y p r a c o v á n í :

Úvod

1. Charakteristika obce
2. Analýza hospodářského a sociálního rozvoje obce a její vyhodnocení
3. Návrhy budoucího rozvoje obce

Závěr

Literatura



Rozsah grafických prací:

Rozsah pracovní zprávy: **cca 30 stran**

Forma zpracování bakalářské práce: **tištěná/elektronická**

Seznam odborné literatury:

PROVAZNÍKOVÁ, R.: Financování měst, obcí a regionů, teorie a praxe. 1.vydání. Praha: Grada Publishing, 2007. ISBN: 978-80-247-2097-5.

LACINA, K.: Vybrané kapitoly ze soudobého řízení měst a obcí. 3.vydání. Pardubice: Univerzita Pardubice, 2002. ISBN: 80-7194-495-5.

KOUDELKA, Z.: Samospráva. 1.vydání. Praha: Linde, 2007. ISBN: 978-80-7201-665-5.

Zákon č.128/2000 Sb. o obcích.

portal.gov.cz

www.obecbrehy.cz

www.mestoprelouc.cz

Vedoucí bakalářské práce: **doc. Ing. Jolana Volejníková, Ph.D.**
Ústav ekonomie

Datum zadání bakalářské práce: **24. října 2008**


Termín odevzdání bakalářské práce: **1. května 2009**



doc. Ing. Renáta Myšková, Ph.D.

děkanka

L.S.



doc. Ing. Jolana Volejníková, Ph.D.

vedoucí ústavu

V Pardubicích dne 29. října 2008



Prohlašuji:

Tuto práci jsem vypracoval samostatně. Veškeré literární prameny a informace, které jsem v práci využil, jsou uvedeny v seznamu použité literatury.

Byl jsem seznámen s tím, že se na moji práci vztahují práva a povinnosti vyplývající ze zákona č. 121/2000 Sb., autorský zákon, zejména se skutečností, že Univerzita Pardubice má právo na uzavření licenční smlouvy o užití této práce jako školního díla podle § 60 odst. 1 autorského zákona, a s tím, že pokud dojde k užití této práce mnou nebo bude poskytnuta licence o užití jinému subjektu, je Univerzita Pardubice oprávněna ode mne požadovat přiměřený příspěvek na úhradu nákladů, které na vytvoření díla vynaložila, a to podle okolností až do jejich skutečné výše.

Souhlasím s prezenčním zpřístupněním své práce v Univerzitní knihovně.

V Pardubicích dne 30.4.2009

Vratislav Klička

Poděkování

Na tomto místě chci poděkovat Ing. Jolaně Volejníkové, Ph.D., vedoucí mé bakalářské práce za její vstřícný přístup, poskytnuté cenné rady a doporučení, a za čas, který mi při psaní této práce věnovala.

ANOTACE

Cílem této bakalářské práce je analyzovat a zhodnotit současný stav a vymezení možného budoucího rozvoje obce. Práce se skládá ze tří částí. V první části je celkově charakterizována obec Břehy, jsou zde shromážděny a zhodnoceny základní údaje o obci. Ve druhé části jsou na základě provedené analýzy vymezeny silné a slabé stránky obce. Třetí část práce obsahuje návrhy konkrétních opatření hospodářského a sociálního rozvoje, které vycházejí z potřeb a možností obce.

KLÍČOVÁ SLOVA

Břehy, obec, obyvatelstvo, cestovní ruch, infrastruktura, ekonomický rozvoj

TITLE

Social - economic profile of the village Břehy

ANNOTATION

The aim of this bachelor work is the analysis and evaluation of the present setting and definition strategy possible future village development. The work consists of three parts. In the first part there is the total description of the village Břehy. There are collected and analyse basic information about the village. In the second part there are defined the strong and weak aspects of the town. The third part of the work contains the proposals of actual measures of economic and social development, which is compiled according to needs and possibilities of the village.

KEYWORDS

Břehy, village, population, travel movement, infrastructure, economic development

Obsah:

Úvod	8
1 Vymezení pojmu obec	9
1.1 Pojem obec	9
1.2 Orgány obce.....	9
1.3 Působnost obce	9
2 Celková charakteristika obce Břehy	11
2.1 Rámcová typologie a historie obce Břehy.....	11
2.2 Demografie	12
2.2.1 Věková struktura obyvatel.....	13
2.2.2 Vzdělanostní struktura obyvatel obce.....	14
2.2.3 Struktura obyvatelstva obce podle ekonomické aktivity.....	15
2.3 Rozpočty obce v letech 2007 a 2008.....	16
2.4 Návrh rozpočtu pro rok 2009	18
3 Současnost obce	20
3.1 Výstavba rodinných domů v lokalitě Břehy – sever	20
3.2 Žádost o dotaci na zřízení pracoviště CZECH POINT	22
3.3 Práce v areálu mlýna na Výrově.....	23
3.4 Výroba elektřiny obcí	24
3.5 Oplocení tenisového kurtu.....	24
3.6 Služby místních drobných podnikatelů	25
3.7 Zájmové spolky v obci	25
4 Infrastruktura	28
4.1 Technická infrastruktura.....	28
4.1.1 Dopravní obslužnost.....	28
4.1.2 Vodovody a kanalizace.....	28
4.1.3 Energetika.....	29
4.1.4 Plynofikace	29
4.1.5 Zásobování teplem.....	29
4.1.6 Telekomunikace.....	29
4.1.7 Prostředky k šíření informací v obci	30

4.2	Sociální infrastruktura	30
4.2.1	Školství	30
4.2.2	Zdravotnictví	31
4.2.3	Sociální péče.....	31
4.2.4	Volný čas a kultura.....	31
4.2.5	Obchod a služby	32
4.2.6	Rekreace a cestovní ruch	32
4.2.7	Zemědělství	36
5	Silné a slabé stránky obce Břehy	37
6	Návrhy budoucího rozvoje obce.....	41
6.1	Kvalita života.....	41
6.2	Koncepce rozvoje obce.....	42
6.3	Urbanistická koncepce	42
6.4	Rozvoj cestovního ruchu	43
6.5	Návrh vybudování cyklostezek	43
7	Image obce.....	45
8	Závěr.....	46
	Seznam použité literatury.....	47
	Seznam tabulek.....	48
	Seznam grafů	48
	Seznam obrázků	48

Úvod

Téma „Sociálně - ekonomický profil obce Břehy“ jsem zvolil z těchto důvodů. Prvním je jeho aktuálnost, protože v současnosti je kladen velký důraz na samostatnost obcí a v souvislosti s neustálým rozvojem tržní ekonomiky tak musí v mnohem větší míře využívat programů, které přispívají k jejich hospodářskému a sociálnímu rozvoji. Druhý důvod je, že jsem zde vyrůstal a dodnes zde žiji, a tak se rád dozvím množství nových informací o své obci ve spojení s tvorbou této bakalářské práce. Z těchto důvodů mám o tuto problematiku zájem.

V další části úvodu uvádím cíle, které si klade tato práce:

- vymezení pojmu obec, jejích orgánů a samotné působnosti obce. Jako zdroj byl využit zákon č. 128/2000 Sb., o obcích.
- charakteristika samotné obce Břehy. K tomu jsou využity informace Obecního úřadu Břehy a představují historická fakta o vzniku samotné obce a jejím vývoji až do současnosti. Dále jsou to rozpočty obce z uplynulých let včetně návrhu rozpočtu pro letošní rok 2009. V práci jsou rovněž zakomponovány informace ze Sčítání lidu, domů a bytů z roku 2001, jejímž zdrojem je Český statistický úřad.
- popis aktuálních problémů a činností v obci. Těmi je myšlena například výstavba nových rodinných domů v lokalitě Břehy – Sever nebo příprava rekonstrukce chátrajícího objektu v areálu místního mlýnu k přestavbě na obecní bytový dům.
- analyzovat technickou a sociální infrastrukturu. Dle mého názoru úroveň technické a sociální vybavenosti obce představuje jeden z faktorů ovlivňující rozvoj podnikatelských činností v obci a tím i stabilizaci obyvatelstva.
- popsat silné a slabé stránky obce Břehy v různých oblastech jako například rekreace a cestovní ruch. K tomuto rozboru je využita SWOT analýza.
- navrhnout konkrétní opatření pro budoucí rozvoj obce Břehy. Tyto návrhy podle mého úsudku vycházejí z potřeb občanů a měly by také vycházet z možností obce.

1 Vymezení pojmu obec

Obsahem úvodní kapitoly je vysvětlení pojmu obce, jejích orgánů a působnosti. Zdrojem těchto definic je zákon č.128/2000 Sb., o obcích.

1.1 Pojem obec

Obec je základním územním samosprávným společenstvím občanů na územním celku vymezeném hranicí území obce. Je vymezena jako veřejnoprávní korporace, která má vlastní majetek a hospodaří s ním, má vlastní finanční prostředky a sestavuje vlastní rozpočet.

1.2 Orgány obce

Orgánem, který samostatně spravuje obec, je zastupitelstvo. Zastupitelstvo volí ze svých členů starostu, který zastupuje obec navenek a je odpovědný za výkon své funkce zastupitelstvu. Dále volí místostarostu (nebo místostarosty), který zastupuje starostu po dobu jeho nepřítomnosti. Zastupitelstvo obce Břehy je nyní složeno z 9 zastupitelů.

Výkonným orgánem je rada obce, tvořená starostou a členy zvolenými z řad zastupitelů. Starosta stojí v čele obecního úřadu. Ten dále tvoří místostarosta (místostarostové), tajemník a zaměstnanci úřadu. Obecní úřad plní úkoly, které mu uložilo v samostatné působnosti zastupitelstvo obce nebo rada obce, a vykonává přenesenou působnost.

Zastupitelstvo si může zřídit jako své iniciativní a kontrolní orgány výbory. Každá obec musí mít vždy zřízen finanční a kontrolní výbor. Rada obce je oprávněna zřídit jako své iniciativní a poradní orgány komise. Komise může být rovněž zřízena pro výkon přenesené působnosti obce.

1.3 Působnost obce

Samostatná působnost obcí je vymezena v zákonech příkladným výčtem a dále jako péče o vytváření podmínek pro rozvoj sociální péče a pro uspokojování potřeb svých občanů v souladu s místními předpoklady a místními zvyklostmi, především uspokojováním potřeby bydlení, ochrany a rozvoje zdraví, dopravy a spojů, potřeby informací, výchovy a vzdělávání, celkového kulturního rozvoje a ochrany veřejného pořádku.

Do samostatné působnosti obce patří¹:

- hospodaření obce;
- rozpočet a závěrečný účet;
- peněžní fondy obce;
- právnické osoby obce a organizační složky obce a účast obce v právnických osobách;
- osobní a věcné výdaje na činnost obecního úřadu a zvláštních orgánů obce;
- organizace, řízení, personální a materiální zabezpečení obecního úřadu;
- vydávání obecně závazných vyhlášek obce;
- místní referendum;
- obecní policie;
- ukládání pokut za správní delikty;
- program rozvoje územního obvodu obce;
- územní plán obce a regulační plán a vyhlášení jejich závazné části obecně závaznou vyhláškou;
- spolupráce s jinými obcemi atd.

¹ Zákon č.128/2000 Sb., o obcích

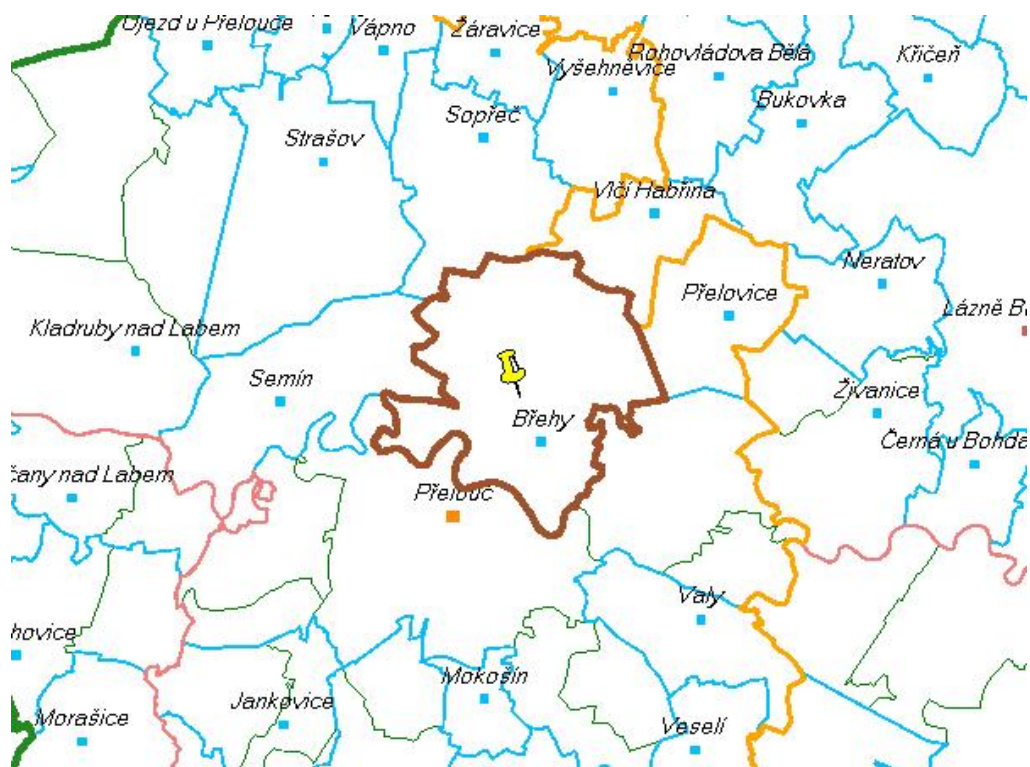
2 Celková charakteristika obce Břehy

Tato kapitola charakterizuje obec Břehy. Je zde zmíněna poloha obce, její historie, demografické údaje. Obsahem jsou rovněž rozpočty z předcházejících let a návrh rozpočtu pro letošní rok 2009.

2.1 Rámcová typologie a historie obce Břehy

Obec Břehy je druhou největší obcí Přeloučska. Leží 2 kilometry od města Přelouče a 8 kilometrů od Lázní Bohdaneč v nadmořské výšce 211m. Od krajského města Pardubice ji dělí 18 kilometrů a od Hradce Králové 27 kilometrů. Katastr obce má rozlohu 1136 hektarů.

Obrázek 1: Mapa katastru obce Břehy



Zdroj: webové stránky obce Břehy dostupné na www.obecbrehy.cz

První písemná zmínka o obci je pravděpodobně z roku 1085, a to v souvislosti se založením Opatovického kláštera, respektive s předáním majetků tomuto klášteru, mezi kterými byla i obec Břehy. Pravděpodobně z toho důvodu, neboť tato listina se nám dochovala jen jako falzum, a tedy opis z druhé poloviny století dvanáctého. Při vzniku listiny tedy již ves musela existovat a archeologické nálezy dokazují osídlení zdejšího území dokonce již od období paleolitu. I přes stále ještě velmi nedostatečné archeologické průzkumy lze z mnohých fragmentárních nálezů usuzovat na v podstatě nepřetržité osídlení zdejší oblasti. Obec byla v majetku Opatovického kláštera až do roku 1436, i když ji stejně jako ostatní zdejší majetky fakticky neovládal už od jeho vypálení v roce 1421, kdy byla připsána do majetku husitského hejtmana Diviše Bořka z Miletínka.

Lepší poznání historie obce přináší však až konec 15. století, když se zdejší obec po mnohých majitelích, a to včetně krále Jiřího z Poděbrad, dostává do majetku rodu Pernštejnů, a to zejména díky tzv. urbářům, které se nám dochovaly od roku 1494. Pernštejnové dokázali velice dobře navázat na předchozí budování rybníční sítě a vybudováním umělého koryta Opatovického kanálu a soustavy více jak 230 rybníků zásadně změnili zdejší ráz krajiny, a to včetně okolí Břehů, v jejichž katastru byly zbudovány hned 4 rybníky. Roku 1560 přechází Pardubické panství včetně obce Břehy do majetku Ferdinanda I. a následně se stává komorním zbožím, a tedy majetkem české královské komory. Jako součást Zlatého pruhu Polabí je v jejím majetku až do vzniku samostatného Československa v roce 1918, kdy se stává samosprávnou jednotkou.

2.2 Demografie

K 1.1.2007 je v obci hlášeno k trvalému pobytu 963 obyvatel, z toho v produktivním věku okolo 65%. Stejně jako na území České republiky i v obci Břehy převládají ženy. Bydlí zde 480 mužů a 483 žen. Z tabulky je patrný úbytek obyvatel, který je způsoben menším počtem nově narozených dětí v porovnání se zemřelými. Dále tento úbytek ovlivňuje vyšší počet vystěhovalých obyvatel oproti přistěhovalým.

Tabulka 1: Pohyb obyvatel v roce 2006

Druh pohybu	Muži	Ženy	Celkem
Nově narození	5	4	9
Zemřelí	4	7	11
Přirozený přírůstek	1	-3	-2
Přistěhovalí	4	4	8
Vystěhovalí	6	5	11
Saldo migrace	-2	-1	-3
Přírůstek/úbytek	-1	-4	-5
Počet bydlících obyvatel	480	483	963

Zdroj: Obecní úřad Břehy

2.2.1 Věková struktura obyvatel

V následující tabulce je uvedeno obyvatelstvo rozdělené podle věku. Na území obce žije 133 dětí ve věku do 14 let., souhrnně 613 občanů v produktivním věku a 173 občanů nad 60 let.

Tabulka 2: Věková struktura obyvatel v roce 2001

0-14	15-59 muži	15-59 ženy	60+ muži	60+ ženy
133	301	312	71	102
předproduktivní	Produktivní		poproduktivní	
14,5 %	32,9 %	33,4 %	8,5 %	10,7 %

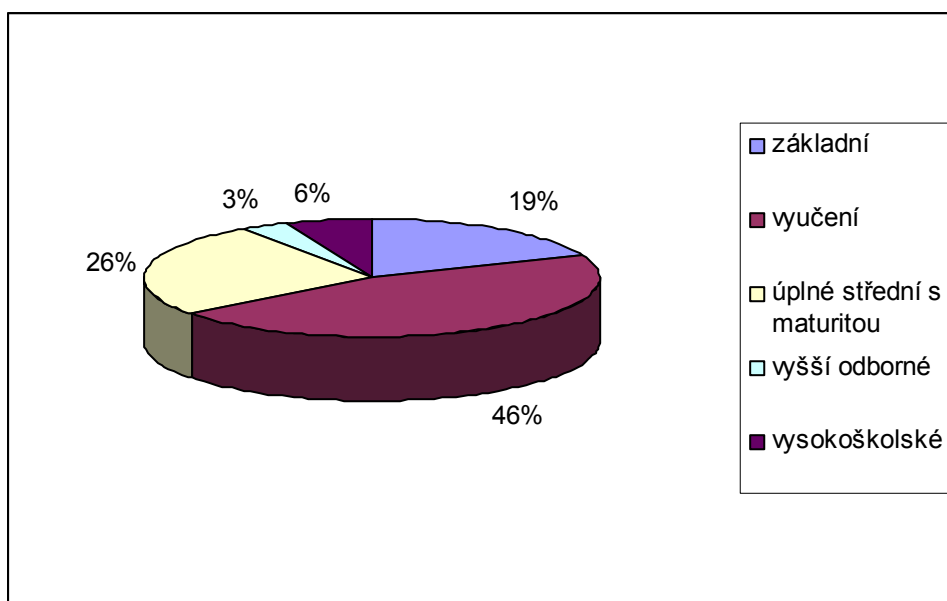
Zdroj: Český statistický úřad, SLDB 2001

Z této tabulky je zřejmé, že největší část tvoří občané v produktivním věku, tedy 15-59, celkově se na věkové struktuře obyvatel podílejí 66,3 %. Další část představují občané v poproduktivním věku, tedy 60+ a jejich podíl na struktuře je 19,2 %. Poslední část, tedy děti ve věku 0-14 jsou zastoupeny 14,5 %.

2.2.2 Vzdelanostní struktura obyvatel obce

Obyvatelstvo rozdělené podle dosaženého vzdělání shrnuje následující graf.

Graf 1: Rozdělení obyvatel podle vzdělání k 1.3.2001



Zdroj: Český statistický úřad, SLDB 2001

V grafu je vidět největší zastoupení občanů vyučených, po nich žije v obci nejvíce lidí s úplným středním vzděláním s maturitou, dále lidé se vzděláním základním. Naopak nejmenší podíl zaujímají občané, kteří absolvovali vzdělání vysokoškolské a vyšší odborné.

2.2.3 Struktura obyvatelstva obce podle ekonomické aktivity

Následující tabulka udává údaje o počtu obyvatel v souvislosti s jejich ekonomickou aktivitou.

Tabulka 3: Složení obyvatelstva podle ekonomické aktivity

Obyvatelstvo celkem		919	
Ekonomicky aktivní celkem		480	
v tom	Zaměstnaní	451	
	z toho	pracující důchodci	11
		ženy na mateřské dovolené	12
	Nezaměstnaní	29	
Ekonomicky neaktivní celkem		432	
z toho	nepracující důchodci	206	
	žáci, studenti, učni	168	
Osoby s nezjištěnou ekonomickou aktivitou		7	

Zdroj: Český statistický úřad, SLDB 2001

Z tabulky je patrná převaha ekonomicky aktivních obyvatel (480 obyvatel) oproti obyvatelům ekonomicky neaktivním (432 obyvatel). Přesto je však počet neaktivních lidí dosti vysoký. Způsobuje to především stárnutí populace.

2.3 Rozpočty obce v letech 2007 a 2008

Následující tabulky přibližují hospodaření, tj. příjmy a výdaje obce v letech 2007 a 2008:

Tabulka 4: Příjmy dle rozpočtu obce v letech 2007 a 2008 (v Kč):

Příjmy rozpočtu obce v roce 2007		Příjmy rozpočtu obce v roce 2008	
Daňové příjmy	6 088 500	Daňové příjmy	6 900 000
Poplatky	421 000	Poplatky	430 000
Zůstatek na bankovních účtech	7 861 138	Zůstatek na bankovních účtech	7 199 442
Příjmy z prodeje pozemků	0	Příjmy z prodeje pozemků	16 000 000
Dotace, transfery	3 249 300	Dotace, transfery	300 000
Ostatní nedaňové příjmy	835 002	Ostatní nedaňové příjmy	600 000
Příjmy celkem	18 454 940	Příjmy celkem	31 429 442

Zdroj: Obecní úřad Břehy

Z tabulky je patrné, že největším příjmem obce v roce 2007 je zůstatek na bankovních účtech obce z uplynulého roku, v roce 2008 potom představuje největší příjem prodej pozemků určených k výstavbě nových rodinných domů v lokalitě nazvané Břehy – sever. Tato výstavba je analyzována v dalším textu této práce.

Tabulka 5: Výdaje dle rozpočtu obce v letech 2007 a 2008 (v Kč):

Výdaje rozpočtu obce v roce 2007		Výdaje rozpočtu obce v roce 2008	
Vnitřní obchod, služby a cestovní ruch	50 000	Vnitřní obchod, služby a cestovní ruch	500 000
Silnice	20 000	Silnice	20 000
Provoz veřejné silniční dopravy	25 000	Provoz veřejné silniční dopravy	25 000
Odvádění a čištění odpadních vod	1 900 000	Odvádění a čištění odpadních vod	1 900 000
Úpravy drobných vodních toků	25 000	Úpravy drobných vodních toků	25 000
Předškolní zařízení	250 000	Předškolní zařízení	270 000
Základní školy	980 000	Základní školy	600 000
Činnosti knihovnické	20 000	Činnosti knihovnické	20 000
Ostatní záležitosti kultury	40 000	Ostatní záležitosti kultury	45 000
Rozhlas a televize	15 000	Rozhlas a televize	20 000
Ostatní záležitosti kultury, církví	25 000	Ostatní záležitosti kultury, církví	25 000

Sportovní zařízení v majetku obce	90 000	Sportovní zařízení v majetku obce	70 000
Ostatní tělovýchovná činnost	50 000	Ostatní tělovýchovná činnost	50 000
Ostatní zájmová činnost a rekreace	35 000	Ostatní zájmová činnost a rekreace	35 000
Bytové hospodářství	70 000	Bytové hospodářství	85 000
Veřejné osvětlení	220 000	Veřejné osvětlení	240 000
Výstavba a údržba místních inženýrských sítí	1 500 000	Výstavba a údržba místních inženýrských sítí	20 000 000
Územní plánování	500 000	Územní plánování	0
Výstavba rodinných domů (odstupné ZD)	50 000	Výstavba rodinných domů (odstupné ZD)	0
Komunální služby a územní rozvoj	253 000	Komunální služby a územní rozvoj	350 000
Sběr a svoz komunálních odpadů	650 000	Sběr a svoz komunálních odpadů	670 000
Sběr a svoz ostatních odpadů	80 000	Sběr a svoz ostatních odpadů	90 000
Péče o vzhled obce a veřejnou zeleň	200 000	Péče a vzhled obce a veřejnou zeleň	300 000
Pečovatelská služba	250 000	Pečovatelská služba	250 000
Sociální pomoc dětem a mládeži	2 000	Sociální pomoc dětem a mládeži	3 000
Bezpečnost a veřejný pořádek	100 000	Bezpečnost a veřejný pořádek	100 000
Požární ochrana	295 500	Požární ochrana	360 000
Zastupitelstva obcí	920 000	Zastupitelstva obcí	960 000
Činnost místní správy	2 106 000	Činnost místní správy	2 250 000
Obecné příjmy a výdaje z finančních operací	160 000	Obecné příjmy a výdaje z finančních operací	160 000
Rezervy	1 533 440	Rezervy	766 442
Pojištění funkčně nspecifikované	40 000	Pojištění funkčně nspecifikované	40 000
Výstavba (budovy, haly, stavby)	6 000 000	Výstavba (budovy, haly, stavby)	1 200 000
Výdaje celkem	18 454 940	Výdaje celkem	31 429 442

Zdroj: Obecní úřad Břehy

Z předcházející tabulky je zřejmé, že v roce 2007 bylo obcí vynaloženo nejvíce výdajů na výstavbu, v tom největší podíl představuje vybudování bezbariérové ubytovny s apartmány, které disponují svým sociálním zařízením a kuchyňkou. O rok později rozpočet zatížila nejvíce výstavba místních inženýrských sítí opět ve spojitosti s chystanou výstavbou nových rodinných domů.

2.4 Návrh rozpočtu pro rok 2009

Návrh rozpočtu pro letošní rok charakterizují následující tabulky:

Tabulka 6: Navrhované příjmy obce Břehy pro rok 2009 (v Kč):

Navrhované příjmy pro rok 2009	
Daňové příjmy	7 200 000
Poplatky	430 000
Příjmy z prodeje pozemků	7 000 000
Dotace	10 000 000
Ostatní nedaňové příjmy	1 095 000
Příjmy celkem	25 725 000

Zdroj: Obecní úřad Břehy

Z tabulky je zřejmé, že v letošním roce budou tvořit největší příjmy dotace na dostavbu nového tenisového kurtu, uvažována je také výstavba nové mateřské školy s větší kapacitou oproti původní. Dalšími položkami jsou příjmy daňové a z prodeje pozemků.

Tabulka 7: Navrhované výdaje obce Břehy pro rok 2009 (v Kč):

Navrhované výdaje pro rok 2009	
Vnitřní obchod, služby a cestovní ruch	25 000
Silnice	10 000
Provoz veřejné silniční dopravy	25 000
Odvádění a čištění odpadních vod	500 000
Úpravy drobných vodních toků	25 000
Předškolní zařízení	295 000
Základní školy	3 650 000
Činnosti knihovnické	20 000
Ostatní zál. kultury	45 000
Rozhlas a televize	20 000
Ostatní záležitosti kultury, církví	30 000
Sportovní zařízení v majetku obce	100 000
Ostatní tělovýchovná činnost	35 000
Ostatní zájmová činnost a rekreace	25 000
Bytové hospodářství	90 000
Veřejné osvětlení	450 000
Výstavba a údržba místních inženýrských sítí	150 000
Komunální služby a územní rozvoj j.n.	400 000
Sběr a svoz komunálních odpadů	690 000

Sběr a svoz ostatních odpadů	100 000
Péče o vzhled obce a veřejnou zeleň	125 000
Pečovatelská služba	100 000
Sociální pomoc dětem a mládeži	3 000
Bezpečnost a veřejný pořádek	100 000
Požární ochrana "dobrovolná část"	420 000
Zastupitelstva obcí	1 050 000
Činnost místní správy	2 250 000
Obecné příjmy a výdaje z finančních operací	160 000
Rezervy	2 772 000
Pojištění funkčně nespecifikované	60 000
Výstavba (budovy, haly ,stavby)	12 000 000
Výdaje celkem	25 725 000

Zdroj: Obecní úřad Břehy

V návrhu rozpočtu pro letošní rok budou největší výdaje vynaloženy na výstavbu, částka představuje téměř 50 % všech výdajů. Další výdaje jsou určeny na rekonstrukci základní školy v místní části Výrov.

3 Současnost obce

V této kapitole jsou rozebrány aktuální problémy a činnosti obce. V její další části jsou popsány služby místních drobných podnikatelů, kterých je možno v obci využít. Na závěr jsou zmíněny zájmové spolky, které mají v obci poměrně dlouholetou tradici.

Obrázek 2: Znak obce Břehy



Zdroj: Územní plán obce Břehy

3.1 Výstavba rodinných domů v lokalitě Břehy – sever

Největší akcí současného zastupitelstva obce je bezesporu nová výstavba rodinných domů v místní lokalitě Břehy – sever. O této výstavbě se začalo uvažovat již za doby minulých zastupitelů po roce 2000.

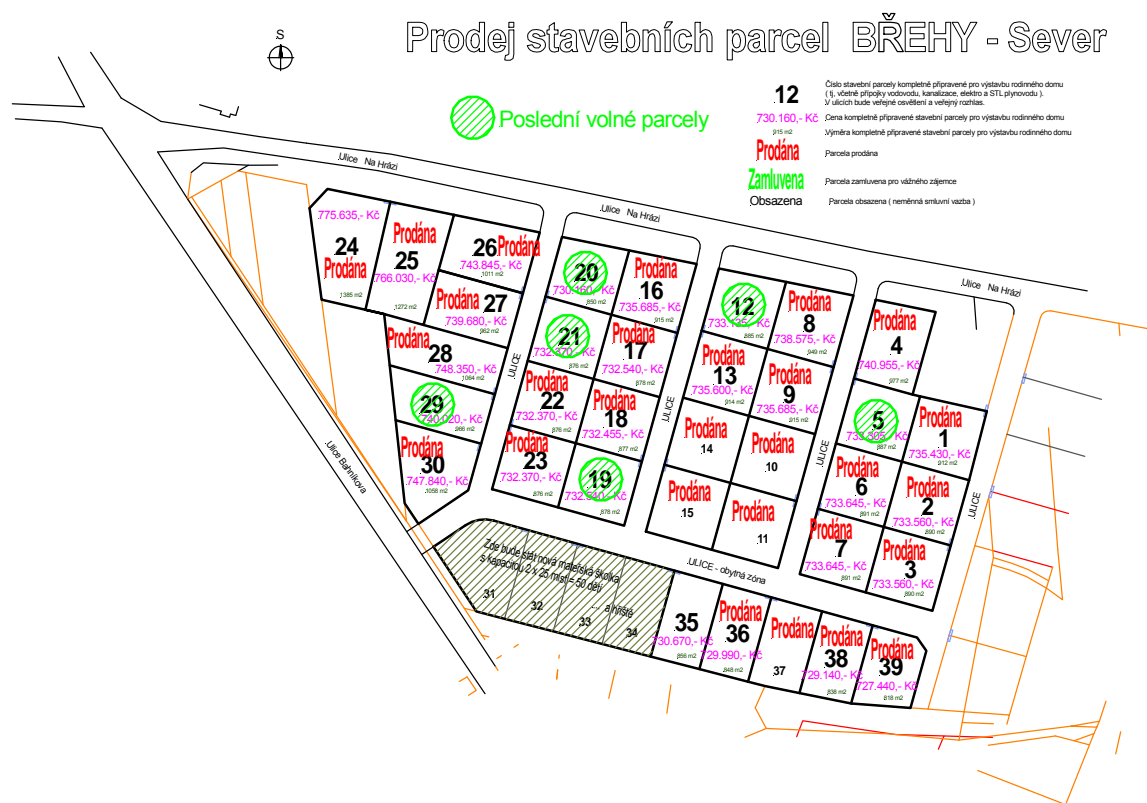
Ovšem až na konci roku 2006 bylo vydáno územní rozhodnutí na komunikace a inženýrské sítě, které nabylo právní moci ještě v témže roce. V průběhu roku 2007 byla dopracována dokumentace pro stavební řízení, bylo zažádáno o stavební povolení a po obdržení pravomocného stavebního povolení byla provedena výběrová řízení na dodavatele (plynofikace, rozvod elektrické energie, vodovod a kanalizace).

Dále byla stanovena kritéria pro budoucí odprodej parcel a jeho samotné zahájení. Obci šlo v tuto dobu v zásadě o to, aby parcely kupovali ti, kteří budou přímo stavět a v dohledné době i bydlet včetně nahlášení trvalého bydliště v obci Břehy. Do smluv o prodeji byl také obsažen odstavec o tzv. předkupním právu na zpětné získání parcely (například i s rozestavěným domem) opět do vlastnictví obce s možností odprodeje jinému serióznímu zájemci. Hlavním smyslem této výstavby je především zajištění bydlení pro mladé rodiny s dětmi.

V roce 2008 probíhala výstavba infrastruktury pro budoucí výstavbu rodinných domů. Při zemních pracích spojených s odhrnutím orné půdy byl proveden archeologický průzkum podorniční vrstvy pod dohledem pracovníků Krajského muzea v Pardubicích. Pro obec tento průzkum vyzněl příznivě, žádné archeologické cennosti se nenašly, a tak výstavba mohla pokračovat dále. V opačném případě by musely být veškeré práce pozastaveny minimálně na několik dní a možná i měsíců a musel by proběhnout archeologický výzkum celého podloží.

V souvislosti s touto výstavbou obec uzavřela smlouvu na poskytnutí dotace od Státního zemědělského intervenčního fondu ČR ve výši Kč 12 040 956,--, kterou využila na rekonstrukci a výstavbu vodovodu a kanalizace spojenou především s opravou kanalizačního řádu v navazující ulici V Zákoutí. Tím, že se podařilo tuto dotaci získat, bude obec část finančních zdrojů v budoucnu směřovat do výstavby nové mateřské školy spojené například s dalším objektem. V úvahu je možná výstavba nového obecního úřadu spolu s mateřskou školou a společenskou místností pro setkávání občanů.

Obrázek 3: Aktuální pohled na prodej parcel



Zdroj: webové stránky obce dostupné na www.obecbrehy.cz

Z obrázku je zřejmé že v současnosti je v prodeji posledních 6 volných parcel z celkového počtu 39. Na řadě z nich jsou již zahájeny stavby domů.

3.2 Žádost o dotaci na zřízení pracoviště CZECH POINT

V březnu tohoto roku obec podala žádost Ministerstvu vnitra ČR o poskytnutí dotace na zřízení kontaktního pracoviště CZECH POINT, které bude zřízeno přímo na obecním úřadu.

Toto pracoviště bude vybaveno novým výkonným počítačem s přístupem na internet, dva nové velkoplošné monitory (z toho jeden klientský), nová multifunkční barevná laserová skenování a kopírovací tiskárna a další drobná příslušenství.

Pracoviště CZECH POINT umožní občanům obce a nejen jim přímo na obecním úřadu obdržet služby a informace porovnatelné s úřady vyšší úrovně. Patří mezi ně například výpis z katastru nemovitostí, výpis z karty řidiče, výpis z rejstříku trestů, výpisy z živnostenského nebo obchodního rejstříku atd. Umožní také úřadu přijít do styku s úřady na obdobné úrovni nebo používat plnohodnotně elektronický podpis.

Na obecním úřadu věří, že zřízení tohoto pracoviště bude vést ke zlepšení práce na úřadu a k jeho rychlejší administraci.

3.3 Práce v areálu mlýna na Výrově

V březnu 2009 rovněž započaly práce v obytné budově v areálu mlýna na Výrově. Vítězi výběrového řízení bylo zadáno podřezávání vlhkého zdiva. Toto podřezání a hydroizolace zdiva má za úkol definitivně zastavit další vlhnutí a chátrání. Tím začala postupná a pravděpodobně i zdlouhavá oprava tohoto objektu a jeho rekonstrukce na nový obecní bytový dům.

Obrázek č.4: Současný pohled na mlýn na Výrově a koryto Opatovického kanálu



Zdroj: Fotografie pořízená autorem práce

V konečné podobě by zde mělo vzniknout 3 až 5 opravených menších bytů pro využití těmi občany, kteří nemají prostředky na vlastní bydlení. Bude se jednat o nájemní byty v obecním vlastnictví. Půjde o jednoduché a účelné byty pro potřebu normálního bydlení.

Obec plánuje, že méně náročné práce, tedy hlavně ty pomocné, bude s ohledem na současnou krizovou situaci realizovat pomocí vlastních sil s minimem finanční náročnosti. Jen odborné práce bude objednávat u specializovaných společností.

3.4 Výroba elektřiny obcí

V malé vodní elektrárně ve mlýně v místní části Výrov se vyrábí elektřina. Při dostatku vody v Opatovickém kanálu, který mlýnem protéká, dosahuje okamžitý výkon výroby i nad 30 kW. V období sucha je to výkon okolo 10 kW. Důležitým faktorem této výroby je tedy počasí.

Obec z této výroby nemá a zřejmě ani nebude mít nikdy závratný příjem do své pokladny, přesto místní zastupitele a obyvatele využití mlýna těší.

3.5 Oplocení tenisového kurtu

Obec se také zajímá o oblast sportovní. Důkazem toho jsou pokračující práce na dokončení oprav oplocení původních tenisových kurtů a vybudování a oplocení nového antukového kurtu. Práce byly zahájeny v roce 2008 a obec na ně získala příspěvek od Pardubického kraje ve výši Kč 100.000,--.

V současnosti zbývá již jen oplocení kurtů pletivem, rozvážka antuky, rozmístění stojanů na síť, instalace plastových čar a osazení vstupních bran. Tyto brány vyrobily místní technické služby.

3.6 Služby místních drobných podnikatelů

Občané obce, ale i její návštěvníci mohou využívat služeb místních drobných podnikatelů. Jedná se o pneuservis, autoopravny, autodopravu, autokarosářství, klempířství, montáž pohonu na zemní plyn do vozidel, montáž plynových rozvodů, strojní broušení pil, stavební firmy, malířství, montáž, opravy a distribuci kotlů na dřevní odpad.

V obci se nachází také čalouník, své služby poskytuje tlumočnice a překladatelka, zájemcům může pomoci i pokladač obkladů, dlažeb, teras a plovoucích podlah. Poměrně nedávno zde vznikla půjčovna přívěsů za automobil. Po náročném dni mohou lidé využít saunu v Pohoda sauna klubu, ve kterém se dá také příjemně posedět u baru.

Dalšími živnostníky jsou opravář střech, prodejce s textilem, trafika, truhlář. Také zde jsou poskytovány vodoinstalační práce, ale i zemní práce.

V obci najdeme také prodejnu drogerie a obuvi, opraváře starého nábytku, prodejnu květin a zeleniny, prodejnu umělých květin a dárkového zboží, ale také prodejnu krmiva pro domácí zvířata a exoty či umělecké kovářství. V obci existuje i pila, která má již tradici po několik desítek let. Je možné využít místní samoobsluhu s potravinami a drogistickým zbožím, která je nyní v pronájmu soukromé osoby.

3.7 Zájmové spolky v obci

Na prvním místě mezi spolky zmiňuji Sbor dobrovolných hasičů Břehy. Vznik tohoto sboru se datuje do 19. století, konkrétně do roku 1897. Před dvěma lety, tedy v roce 2007, oslavil tento spolek jubilejní 110. výročí své existence.

Obrázek č.5: Znak jednotky sboru dobrovolných hasičů ve Břehách



Zdroj: internetové stránky obce Břehy dostupné na www.obecbrehy.cz

Současnost sboru je velmi nadějná. Má zhruba 80 stálých členů z toho je dobrá třetina mladých členů, kteří tvoří i jádro tzv. mladých hasičů. Předpokládají se jejich účasti na soutěžích a jiné aktivity související s hasičským sportem. Technika dobrovolných hasičů je umístěna ve vlastních garážích. Tyto garáže vytápí akumulční kamna. Jejich součástí je také sociální zařízení včetně sprch.

Nemalé postavení v obci zaujímá také Stadion tým Břehy. Tento oddíl pořádá v obci každý rok v srpnu závody Stadionů neboli mopedů. Letos bude probíhat již jeho jedenáctý ročník. Za tu dobu si tato událost vysloužila titul největší akce tohoto druhu v republice.

Obrázek č.6: Vyhlášení vítězů závodu Stadionů



Zdroj: internetové stránky obce dostupné na www.obecbrehy.cz

Během celého dne probíhá různý doprovodný program. Převážně děti využívají půjčovny motokár, možné je také vyzkoušet simulátor nárazu osobního auta při rychlosti 30 km/h. V posledních letech jsou ale největším lákadlem akrobatické kousky na motocyklu v podání předního českého jezdce Petra Kuchaře.

V obci působí i oddíl hokejbalového klubu, který má již více než desetiletou tradici. Tento klub hraje v amatérské zimní lize na hřišti v Přelouči. Jak název vypovídá, tato liga se hraje od listopadu do února následujícího roku. V poslední sezoně, tedy 2008/2009, obsadili naši hráči vynikající druhé místo z celkem 14 týmů.

4 Infrastruktura

Úroveň technické a sociální vybavenosti obce představuje faktor ovlivňující rozvoj podnikatelských činností v obci a tím i stabilizaci obyvatelstva.

4.1 Technická infrastruktura

Tato podkapitola obsahuje informace o vybavenosti obce z hlediska technické infrastruktury. Jedná se například o oblast dopravní obslužnosti, energetiky, plynofikace či zásobování teplem.

4.1.1 Dopravní obslužnost

Na území obce je zastoupena doprava silniční, cyklistická a pěší, v nedaleké Přelouči je provozována doprava železniční. V návrhu Územního plánu obce je uvažováno s dopravou vodní.

Území obce se nachází poblíž důležité dopravní tepny Pardubického kraje – komunikace II.tř. číslo 322. Rozhodujícím prvkem dopravního systému a systému dopravní obsluhy území v obci je automobilová doprava. Silniční síť má charakter průjezdných komunikací, na které jsou připojeny místní a účelové komunikace. Obcí Břehy prochází st.silnice II.tř.č.333. Je to nejvýznamnější komunikace a napojuje obec na sídla většího významu - Přelouč, Lázně Bohdaneč, Hradec Králové, a napojením na komunikaci II/322 dále na Pardubice a Kolín.

Širším zájmovým územím prochází železniční trať č.010 Praha - Pardubice - Česká Třebová. Železniční stanice na trati č.010 je v Přelouči. Trať č.010 je dvoukolejná elektrifikovaná a je modernizována s návrhovou rychlostí do 160 km/h.

4.1.2 Vodovody a kanalizace

Zásobení obce pitnou vodou a požární zabezpečení je zajištěno přírodním řadem z vodovodu Přelouč. Voda je akumulována ve vodojemu Mokošín. Správcem a provozovatelem vodovodu je společnost Vodovody a Kanalizace Pardubice a.s.

4.1.3 Energetika

Obec Břehy je zásobována elektrickou energií ze stávajícího vedení, které je realizováno na betonových stožárech. Tuto energii zajišťuje společnost ČEZ Distribuce a.s. Obec se na vybudování nových rozvodových sítí nepodílí, veškeré investice jsou financovány zcela skupinou ČEZ. Přenosová kapacita vedení i transformačních stanic je v současnosti dostatečná žádným způsobem neomezuje budoucí vývoj obce, například při zvýšených požadavcích na spotřebu.

4.1.4 Plynofikace

Obec je plně plynofikována. Přívod plynu je zajišťován společností RWE, dříve pod názvem Východočeská plynárenská a.s., která je výhradním vlastníkem rozvodné infrastruktury. Zemní plyn je přiveden od nové regulační stanice plynu nacházející se u nedaleké obce Semín. Od výše uvedené regulační stanice je vedeno plynové potrubí k obci, kde je v jednotlivých ulicích vedena celá plynovodní síť. Z jednotlivých plynovodních řadů jsou pak vysazovány jednotlivé veřejné části domovní přípojky, ukončené na hranici pozemku.

4.1.5 Zásobování teplem

Většina objektů v obci je již v současné době vytápěna pomocí spotřebičů na plyn, rozvedený po obci v posledních letech. V návrhu územního plánu je rovněž uvažováno s vytvořením rezervy pro elektrické vytápění, které ovšem předpokládá dokonalé zateplení objektů pro ekonomické využití energie a je tudíž reálnější u nových objektů. Tento způsob závisí také na cenovém vývoji jednotlivých energií. Zásobování teplou vodou je buď z kotlů pro vytápění nebo z elektrických či kombinovaných zásobníků.

4.1.6 Telekomunikace

Obec Břehy je také dostatečně rozvinuta v oblasti telekomunikací. V obci je provedena 100 % kabelizace s napojením na telefonní ústřednu společnosti Telefonica O2 Czech Republic a.s. v Přelouči. Obec Břehy spadá do uzlového telefonního obvodu UTO 466. Územím neprochází trasa dálkových telekomunikačních kabelů. Spolehlivě je obec pokryta také sítěmi všech tří mobilních operátorů.

4.1.7 Prostředky k šíření informací v obci

Mimo základních prostředků jakými jsou televize a radio disponuje obec Břehy vlastními prostředky. Patří mezi ně stále oblíbenější internet. Obec využívá svých oficiálních internetových stránek k šíření aktuálních zpráv, k vyvěšování důležitých obecních dokumentů jakými jsou například rozpočty, vyhlášky, ustanovení či zápisy z jednání zastupitelstva.

Dalším prostředkem sloužícím k informovanosti občanů je vlastní obecní zpravodaj nazývaný Břežan. Tento zpravodaj vychází nepravidelně a jeho obsah je rozložen do 4 stran formátu A4. Redakce má své sídlo na obecním úřadu a autorem je z velké části sám starosta. Náklad zhruba 360 výtisků je distribuován do poštovních schránek občanů zdarma.

Posledním způsobem, jak se dostávají informace k občanům, je obecní rozhlas. To je podle mého názoru nejrychlejší prostředek, z kterého se informace momentálně dostanou k co možná nejširšímu spektru občanů.

4.2 Sociální infrastruktura

Tato podkapitola obsahuje informace o vybavenosti obce Břehy ze sociálního hlediska. Je tím myšlena zejména oblast školství, zdravotnictví či sociální péče.

4.2.1 Školství

V obci se nachází mateřská škola, kterou najdeme ve zrekonstruované budově na rohu křižovatky ulic Dlouhé a V Zákoutí v obytné zástavbě obce. Mateřská škola má vlastní jídelnu a pro volnou zábavu využívají děti hřiště na pozemku školky. Její kapacita je 25 dětí.

Základní škola, která je také součástí obce, se nachází ve starší zrekonstruované budově v části obce Výrov. Vyučuje se zde pouze na prvním stupni, což znamená 1.-5. ročník. Druhý stupeň je vyučován jen v Přelouči, kam žáci po absolvování 5. ročníku musejí dojíždět. Společně se základní školou je v budově umístěna školní družina a školní jídelna. Škola je velmi dobře technicky vybavena, vlastní dostatečné množství moderních didaktických pomůcek. V rámci projektu „Internet do škol“ byla ve škole provedena výstavba počítačové sítě. Všichni žáci i zaměstnanci mají vlastní e-mailové schránky a neomezený přístup

na internet. Pro výuku tělesné a sportovní výchovy se využívá hřiště před školou a sál pohybové výchovy v budově školy. Kapacita základní školy činí 75 žáků.

4.2.2 Zdravotnictví

V obci nesídlí žádné zdravotnické středisko, a tak obyvatelé využívají polikliniku a ordinace praktických lékařů pro děti a dospělé a odborné lékaře různých zaměření ve 2 kilometry vzdáleném městě Přelouč.

Ve městě Pardubice působí Krajská nemocnice s mnoha specializovanými odděleními (chirurgie, dětská chirurgie, gynekologie a porodnice, urologie, neurologie, interna, ortopedicko-traumatologické oddělení, anesteziologicko-resuscitační lůžkové oddělení, rehabilitační centrum s lůžky, dětské oddělení, oddělení s operačními sály a kompletním zázemím, centrální rentgenodiagnostické oddělení, oddělení nukleární medicíny, klinická biochemie a příslušné odborné ambulance). V areálu Krajské nemocnice je také prostor pro přistávání vrtulníků Letecké záchranné služby, tzv. heliport.

4.2.3 Sociální péče

Úkolem sociální péče je pomoci občanům, jejichž životní potřeby nejsou dostatečně zabezpečeny příjmy z pracovní činnosti, dávkami důchodového či nemocenského zabezpečení, případně jinými příjmy a občanům, kteří ji potřebují vzhledem ke svému zdravotnímu stavu nebo věku, nebo kteří bez pomoci ostatních nemohou překonat závažnou životní situaci či nepříznivé životní poměry.

Sociální péče je zajištěna v Přelouči, a to Domovem důchodců, v rámci pečovatelské služby působí taktéž v tomto městě jídelna pro důchodce s rozvozem.

4.2.4 Volný čas a kultura

Ve volném čase mohou obyvatelé využívat tělocvičnu, fotbalové hřiště a tenisové kurty. Vše se nachází u místního autokempu Buňkov. Rybník Buňkov byl vybudován v roce 1973. Tím bylo zabráněno zřízení skládky popílku nedaleké elektrárny Chvaletice a vzdálenější elektrárny Opatovice nad Labem na původním rozsáhlém močálovišti. Výstavba rybníku

a autokempu byla dokončena v roce 1978. Milovníci cyklistiky jistě neopomenou cyklostezky vedoucí přes obec Břehy.

Za kulturou se obyvatelé obce většinou vydávají do města Přelouč. Najdou zde mimo jiné Městskou knihovnu, Městské kino či Občanskou záložnu, která slouží jako prostor pro divadelní představení nebo pro pořádání různých společenských či kulturních událostí. Nejvýznamnější takovou událostí je udílení cen přeloučského rodáka Františka Filipovského za dabing konané každý rok v září.

4.2.5 Obchod a služby

Obchodní vybavenost obce můžeme hodnotit vzhledem k její velikosti za dostačující. V samém středu obce se nachází samoobsluha, která v současné době v pronájmu soukromého majitele. Při hlavní silnici zde existuje také trafika. Dále jmenujme 3 restaurace, drogerii.

Další služby občané najdou opět v Přelouči. Po celém území tohoto města, s přirozenou koncentrací v jeho centru, působí síť drobných podnikatelů a živnostníků, nabízejících lidem služby nejrůznějšího charakteru. Ve městě vyrostly i supermarkety Penny Market a Billa.

Z jednotlivých odvětví služeb lze do budoucna čekat největší rozvoj u služeb hospodářských (telekomunikační služby, činnosti spojené se správou a zpracováním dat).

V současnosti lze říci, že podnikatelské aktivity v oblasti obchodu a služeb nabírají spíše kvalitativní směr. Po nárůstu počtu a rozmanitosti různých obchodů a služeb po roce 1989 postupně dochází v této době spíše k jejich zkvalitňování.

4.2.6 Rekreace a cestovní ruch

Obec Břehy a její okolí je zajisté historicky a kulturně velmi zajímavé nejen pro domácí, ale i pro zahraniční návštěvníky. Díky zachovalému životnímu prostředí se v blízkém okolí nachází množství chráněných území. Největší přírodní rezervací v okolí obce jsou Železné hory se značným podílem zalesnění přitažlivým pro turisty vyhledávající aktivní odpočinek, klid a pohodu.

Nejen obyvatelé, ale hlavně turisté každoročně hojně využívají autokemp Buňkov spojený se stejnojmenným rybníkem. Tento rybník se rozkládá podél jihovýchodní strany autokempu. Jeho mírný svah v prostoru pláže je vhodný zejména pro děti. Pro sportovní vyžití jsou v areálu kempu stoly a vybavení na stolní tenis, hřiště na fotbal, volejbal, nohejbal a asfaltové tenisové kurty, nově vznikající antukový kurt, půjčovna vodních šlapadel a lodiček. V areálu kempu je rovněž k dispozici restaurace s celodenním provozem a nízkými cenami, kde je možné objednat stravování formou polopenze nebo plné penze.

Mezi návštěvníky autokempu převládají Češi, v poslední době se tu však ubytovávají i turisté ze zahraničí, převážně Nizozemci, Němci, Belgičané nebo také Slováci. Každou letní sezonu, tj. od poloviny května do konce září, autokemp eviduje několik set ubytovaných turistů.

Tabulka 8: Současný ceník za poskytované služby v Autokempu Buňkov (v Kč s DPH 9%)

Poplatky za pobyt/noc	
Dospělá osoba (nad 15 let)	60
Dítě ve věku 6 – 14	30
Dítě do 5 let včetně	zdarma
Pes	40
Nájemné za prostory/noc	
Stan velký, stanový přívěs	60
Stan malý	50
Altán, přístřešek	30
Obytný přívěs	60
Obytný přívěs s přístřeškem (předsíní)	80
Přívěsný vozík	20
Osobní automobil	45
Motocykl	20
Obytný automobil	90
Elektrická přípojka	48
Ubytování v ubytovacích zařízeních/noc	
Dvoulůžkový pokoj v ubytovně	220
Srub pro 4 osoby	520

Buňka obytná pro 4 osoby	560
Obytný přívěs pro 4 osoby	560
Maringotka obytná pro 4-5 osob	600
Třílůžkový pokoj se sociálním zařízením a kuchyňkou	750

Zdroj: Internetové stránky Autokempu dostupné na www.bunkov.cz/web

Z tabulky je patrné, že návštěvníci kempu mají možnost využít široké spektrum ubytovacích zařízení. Mají k dispozici prostory pro stavbu svého stanu, mohou nocovat v pronajaté ubytovně či srubu. Mohou přespávat v obytném přívěsu či maringotce a nebo v pokoji nedávno postavené bezbariérové ubytovny s vlastním sociálním zařízením a kuchyňkou.

Obrázek č.7: Pohled na pláž rybníka Buňkov



Zdroj: internetové stránky obce dostupné na www.obecbrehy.cz

V blízkosti obce (8 kilometrů) jsou světoznámé Kladruby nad Labem, proslulé chovem starokladrubských koní. Ve stejné vzdálenosti je město Lázně Bohdaneč, kde se léčí poruchy pohybového ústrojí. V okruhu do 30 kilometrů lze navštívit zámek Zlatá koruna v Chlumci nad Cidlinou, zámek Hrádek u Nechanic, zemědělské muzeum ve Zdechovicích a zámek Kačina. V tomto okruhu lze navštívit i Sedlec, Kutnou Horu, Pardubice, Hradec Králové, Čáslav,

Chrudim, Slatiňany, Žehušice nebo Holice s jejich památkami. Ve vzdálenosti 2 kilometry se nacházejí známé mělické písničky o rozloze 80 hektarů. Na nich se provozuje i škola vodního lyžování. Pěší turistiku nebo cyklistické výlety lze uskutečňovat k rybníku Černý Nadýmač nebo Sopřečskému rybníku po dobře vyznačených trasách.

Rybník Černý Nadýmač - je napájen z Opatovického kanálu. Od splavu na Opatovický kanál, který se nachází mezi Výrovem a odbočkou silnic na Vlčí Habřinu a Přelovice je vzduť voda vedena přivaděčem (tzv. stará Halda) délky cca 1,8 km až k rybníku. Podél tohoto přivaděče vody roste mnoho borůvek a hub. Na lesních cestách jsou přes příkop udělány přechody pro pěší. Rybník Černý Nadýmač má rozlohu asi 8 ha a nachází se v lese. Jméno dostal podle tmavě zbarvené vody. Je to rybolovný rybník po obvodu zarostlý rákosem - hnízdištěm vodních ptáků. Hráz rybníka je široká, sypaná z písečného materiálu. Nemá těsnění, neboť průsakové vody a odpadní vody jsou uměle rozvedeny po celém lesním komplexu až k Žernovským lukám, kterými protéká tzv. Sopřečský potok od Sopřečského rybníka. Tím i v době velkého sucha netrpí les ani lesní zvěř nedostatkem vody. Na Výrově u restaurace Cikánka začíná lesní komunikace a po přejezdu Opatovického kanálu les. Tam je možno nalézt turistické značení přírodních cest k rybníku Černý Nadýmač, rybníku Sopřečskému, do Vlčí Habřiny a k hájenkám. Rybník se na podzim vypouští a ryby slovuji.

Sopřečský rybník - od restaurace Cikánka vede cesta (viz Černý Nadýmač) dlouhá necelé 3 kilometry. Hráz rybníka je asi 650 metrů dlouhá, široká 5 metrů se vzrostlými mohutnými stromy. Vodní plocha je mezi 80 hektary, okraje jsou zarostlé rákosem. Rybník je napájen dvěma vodotečemi s prameny u obce Vyšehněvice. Od Sopřeče je další přívod vody. Odpadní vody jsou vedeny otevřeným příkopem, zpevněnými příkopovými žlaby. Protéká prostředkem Žernovských luk. Z něho byly tyto louky zavlažovány. Podchází silnici III. třídy Břehy-Sopřeč-Chlumeč nad Cidlinou. U obce Semín podtéká v akvaduktu Opatovický kanál a je vyústěn do Labe. Na podzim je rybník vypouštěn a jsou slovovány ryby.

Opatovický kanál - Opatovický kanál byl vybudován za vlády Viléma z Pernštejna. Původní délka byla 26 kilometrů a šířka 12 metrů. Bylo na něm postaveno 32 mlýnů. Z tohoto počtu je dodnes jeden i v obci Břehy a je v něm v provozu i vodní elektrárna. Opatovický kanál je státní technickou památkou a dodnes zásobuje vodou rybník Černý Nadýmač a rybník Buňkov. Křížení kanálu s jinými potoky bylo řešeno uměle konstruovanými akvadukty, z nichž se některé zachovaly dodnes.

4.2.7 Zemědělství

Zemědělství má v ekonomice státu nezastupitelné postavení, které plyne především z jeho základních funkcí, tj. nejen z ekonomické, ale i krajinytvorné a sídelní.

Stejně jako v celé republice, tak i v regionu kolem obce Břehy prošlo zemědělství složitým procesem privatizace a transformace. Na základě výsledků tohoto procesu je možno říci, že pro oblast zemědělství bude stále charakteristický velkovýrobní způsob hospodaření. Jedním z dalších jevů, který se projevil v průběhu procesu transformace, byl značný úbytek pracovníků v zemědělství, kde byla zaměstnanost všeobecně vysoká a celkově neodpovídala potřebám naší ekonomiky. Tyto skutečnosti samozřejmě postihly i obec Břehy.

5 Silné a slabé stránky obce Břehy

Tato kapitola obsahuje vymezení silných a slabých stránek obce Břehy v různých oblastech lidského života pomocí SWOT analýzy.

Tabulka 9: Silné a slabé stránky obce ve SWOT analýze

SILNÉ STRÁNKY	SLABÉ STRÁNKY
Regionální kontext	
<ul style="list-style-type: none"> • výhodná poloha obce v rámci České republiky • celostátně významný dopravní uzel, především železniční • výhodná poloha mezi hlavním městem Prahou a krajským městem Hradec Králové • nízká vzdálenost do krajského města Pardubice a z toho vyplývající vyšší stupeň exponovanosti 	<ul style="list-style-type: none"> • odvedení části mezinárodní dopravy na nově vybudované rychlostní komunikace (zejména dálnice D11) • dlouhodobá převaha negativního salda migrace • snížení postavení obce
Obyvatelstvo, byty	
<ul style="list-style-type: none"> • příznivá vzdělanostní struktura obyvatel obce • rozvoj bytové výstavby v posledních letech, které může příznivě ovlivnit migrační atraktivitu obce 	<ul style="list-style-type: none"> • zhoršování věkové struktury obyvatelstva; • regresivní charakter věkové struktury obyvatelstva – poproduktivní věková složka má v populaci větší podíl než složka předproduktivní; • emigrační charakter – negativní saldo migrace.

Trh práce	
<ul style="list-style-type: none"> • příznivá úroveň míry nezaměstnanosti (pod průměrem ČR) 	<ul style="list-style-type: none"> • zhoršení situace na trhu práce v posledních měsících z důvodu krizové situace, která panuje nejen v kraji ale celé republice • vysoký podíl zaměstnanosti v primárním sektoru
Technická infrastruktura	
<ul style="list-style-type: none"> • zainvestované pozemky pro bydlení • rozsáhlé zasíťování obce plynovodem, vodovodní a kanalizační sítí • výhodná poloha z hlediska trasování silniční sítě vyššího řádu • hustá železniční síť regionu – výhodná obslužnost okolí • kvalitní technický stav silniční sítě 	<ul style="list-style-type: none"> • morální a fyzická zastaralost části dopravní infrastruktury • nestabilní cenová úroveň energetických médií
Sociální infrastruktura	
<ul style="list-style-type: none"> • stabilizovaná situace kolem mateřské školy a základní školy • rozšíření mimoškolních vzdělávacích a výchovných aktivit jako součást systému prevence negativních sociálních jevů • systém sociální péče je zabezpečován sítí státních i nestátních organizací 	<ul style="list-style-type: none"> • nedostatek finančních prostředků na údržbu kulturních a sportovních zařízení, téměř vždy je nutné žádat o dotaci od státu či fondů Evropské unie • nedostatečná lůžková kapacita pro následnou zdravotní péči v Přelouči • morální a fyzická opotřebovanost technického vybavení školních budov

Hospodářství	
<ul style="list-style-type: none"> • stabilizovaný počet podniků a pracovních sil • odvětvová pestrost hospodářských aktivit v nedalekém městě Přelouč • konkurenceschopnost některých přeloučských podniků i v náročné mezinárodní konkurenci 	<ul style="list-style-type: none"> • zastarávající technické vybavení většiny podniků a jeho pomalá obměna • obecný problém nedostatku kapitálu na investice do dalšího rozvoje firem; • nedostatek kvalifikovaných pracovníků, zejména v průmyslové výrobě, brání dalšímu rozvoji jinak prosperujících podniků • nedostatek kapitálu na investování do dalších pozemků vhodných pro podnikání
Rekreace a cestovní ruch	
<ul style="list-style-type: none"> • síť turistických služeb • zajímavé turistické atraktivity • dobré příležitosti venkovské turistiky v okolí 	<ul style="list-style-type: none"> • nedostatečná vybavenost obce turistickou infrastrukturou (ubytovací služby) • chybí turistické programy a trasy (pro domácí i zahraniční návštěvníky)
Zemědělství	
<ul style="list-style-type: none"> • nízká narušenost životního prostředí vytváří příznivé podmínky pro rozvoj ekologické produkce 	<ul style="list-style-type: none"> • špatná ekonomická situace většiny zemědělských subjektů • velká konkurence na trhu se

<ul style="list-style-type: none"> • veškerou zemědělskou produkci zpracovávají místní nebo okolní podniky • tradice zemědělství 	<p>zemědělskými komoditami zvyšováním dumpingových dovozů a jejich pronikání do obchodních řetězců</p> <ul style="list-style-type: none"> • špatné přírodní podmínky pro pěstování ekonomicky atraktivních plodin • zastarávající technické vybavení zemědělských podniků a jeho pomalá obměna
Životní prostředí	
<ul style="list-style-type: none"> • velmi nízké znečištění krajiny • environmentální osvěta v posledních letech • v okolí obce: řeky, rybníky, vysoká lesnatost, druhově bohaté lesy, častá pestrá krajinná mozaika, CHKO Železné hory, chráněná území 	<ul style="list-style-type: none"> • málo využívané alternativní zdroje energie.

Zdroj: Vlastní analýza autora

6 Návrhy budoucího rozvoje obce

Na základě analýzy současného stavu a situace v obci Břehy lze říci, že obec již má za sebou velkou část transformace. Ekonomice tržního hospodářství se již přizpůsobilo, což lze považovat za pozitivní. V současné době nemá obec výraznější problémy a je schopno plnit úkoly, které od něj obyvatelé, a nejen ti, očekávají. S jejich vzrůstajícími nároky však musí držet krok, a proto je potřeba jeho další rozvoj, který má být v souladu s potřebami jeho obyvatel.

6.1 Kvalita života

Kvalita života se stala hlavním měřítkem mezi obcemi, které si navzájem konkurují v přitahování nových a udržování stávajících investorů a občanů.

Obec by se proto měla zabývat i nadále nabídkou bydlení a zajišťováním všech dalších podmínek pro příjemný život – zdravotnictvím, školstvím, sociální oblastí, bezpečností, ale také příležitostmi pro rekreaci a aktivní trávení volného času.

Obec Břehy by měla trvale zajišťovat vysokou úroveň péče o občana a trvale vytvářet dobré podmínky pro zakládání rodin a jejich bezpečný a zdravý rozvoj. Bezpečnost, zdravotnictví, sociální oblast, rekreační zázemí, občanská vybavenost a služby, bydlení pro sociálně slabé a startovací byty, objektivní informování občanů patří mezi nejdůležitější oblasti kvality života, které občané přijímají spíše pasivně. Obec by se měla více věnovat otázkám prevence kriminality.

Kvalita života souvisí bezprostředně i s pocitem spokojenosti ze života v obci a s chováním mezi lidmi. Je žádoucí, aby se obec a všechny podniky a instituce v obci vyznačovaly profesionálním přístupem a jednáním s lidmi. Obec by proto měla podporovat projekty výchovy a vedení k pozitivnímu vztahu k obci (patriotismu) a trvale tak kultivovat mezilidské vztahy a rozvíjet občanskou hrdost v obci.

6.2 Koncepce rozvoje obce

Obec Břehy má předpoklady k harmonickému rozvoji. Územní plán obce respektuje historickou urbanistickou strukturu v obci – rozsáhlejší lokality pro rozvoj výstavby jsou situovány v okrajových částech, zejména na severozápadním a jihovýchodním okraji v návaznosti na stávající zástavbu.

Jsou respektovány přírodní hodnoty v území, především lesní plochy severně a západně od obce a vodní plochy – na jihu kolem Labe, ve vlastní obci rybník Buňkov. V návrhu územního plánu je uvažováno především s dostatečným rozsahem ploch pro bytovou výstavbu a občanskou vybavenost, je vymezena menší plocha pro drobnou výrobu a podnikatelskou činnost. V obci je třeba doplnit technickou vybavenost, což je zejména dostavba kanalizace v oblasti Výrova. Výhodou obce je i vzrůstající zájem o stavební parcely v kvalitnějším životním prostředí poblíž větších sídel.

6.3 Urbanistická koncepce

Urbanistický návrh obce Břehy vychází z předpokladu vytvořit v obci dostatečnou prostorovou rezervu pro rozvoj bytové zástavby, vymežit plochy pro drobnou výrobu, sport a rekreaci, ochrannou a izolační zeleň.

Lokality pro rozvoj bytové výstavby jsou soustředěny především do volných ploch navazujících na zastavěné území, a to :

- na severozápadním okraji obce s přímým napojením na stávající komunikaci podél Opatovického kanálu a na silnici III.tř. pro novou zástavbu rodinných domů;
- plocha na západním okraji obce směrem k areálu Zemědělského družstva s napojením na místní komunikaci;
- rozsáhlá plocha jihovýchodně od komunikace II/333 a rybníkem Buňkov pro zástavbu rodinných domů;
- dvě menší plochy ve Výrově.

Celkově je tedy (při průměrné výměře cca 1000 m² / rodinný dům) v nových lokalitách navrženo cca 105 stavebních parcel pro individuální rodinné domy.

Pro rozvoj drobné výroby v obci je vymezena jedna lokalita, a to na jižním okraji obce v návaznosti na stávající areál pily. Pro eventuelní další rozvoj podnikání či výroby jsou v plánu vytvořeny regulativní podmínky pro tuto funkci v rámci „ploch výrobních smíšených“, které jsou soustředěny v areálu zemědělského družstva na západním okraji obce, nebo přímo v areálu pily. Řada podnikatelských aktivit menšího rozsahu, nerušících nad míru přípustnou bytovou zástavbu bude i nadále situována uvnitř obce. Jelikož spektrum výrobních a podnikatelských činností může být značně široké, jejich vliv na okolní zástavbu bude možno posuzovat samostatně až v době přípravy realizace.

6.4 Rozvoj cestovního ruchu

Rekreace a cestovní ruch se v současnosti staly velmi dynamickou oblastí ekonomiky. Obec Břehy a hlavně její okolí má dobré předpoklady pro rozvoj zejména odpočinkového cestovního ruchu a rekreace a poznávací turistiky. Nároky domácí i zahraniční klientely na úroveň služeb neustále rostou a pro další rozvoj turistiky v obci a okolí jich ještě řada chybí, včetně té nejzákladnější, kterou jsou ubytovací kapacity.

Rozvoj rekreačního využití obce a jejich atraktivit vyžaduje nejen výraznější podporu obce, ale také podnikatelů a občanů.

Je potřeba vybudovat organizační strukturu cestovního ruchu (obec – region – kraj), zvláště marketingovou organizaci. Dále rozvinout systém moderních služeb pro cestovní ruch a rekreaci. Prioritní by měly být především služby ubytovací, informační, zprostředkovatelské a poradenské.

6.5 Návrh vybudování cyklostezek

Samostatné cyklistické stezky nejsou zřízeny. Lze předpokládat, že na silnici II.třídy budou cyklisté využívat odstavného pruhu, popřípadě zpevněné části krajnice, na silnicích III.třídy a na místních komunikacích budou využívat jízdnic s ostatními vozidly.

Pro bezpečný provoz pěších a cyklistů po komunikaci II / 333 směrem do Přelouče je navrhováno vybudovat samostatnou stezku pro pěší a cyklisty. Ta by byla vybudována po levé straně silnice ve směru na Přelouč a spojovala by obec s novou komunikací a mostem přes Labe, kde je již v rámci nového plavebního stupně s pruhem pro pěší a cyklisty počítáno.

Druhá trasa pro stezku je navržena z komunikace II/ 333 podél Neratovického potoka, podél jižního okraje pily až na místní komunikaci k rybníku Buňkov. Stezka by zajišťovala spojení mezi Přeloučí a rybníkem (areál autokempu, sportoviště), a zároveň by svým stavebním provedením (trasa na náspu podél severní strany potoka) tvořila protipovodňovou ochranu jižního okraje obce.

7 Image obce

Image obce je odrazem toho, jak se v obci skutečně žije a podniká. Snahou každé obci či města by mělo být vybudování vlastního pozitivního image. Je proto nutné určit klíčové faktory a prvky pro image obce a jejich marketingovou funkci.

Při budování image musí obec především zvýraznit své přednosti:

- poloha obce,
- okolní příroda,
- velmi kvalitní životní prostředí
- historický potenciál obce.

8 Závěr

Jednou ze základních myšlenek současné regionální politiky České republiky je vytvářet podmínky pro trvale udržitelný rozvoj na území celého státu. Rozvoj obce obecně je mnohavrstevný proces postihující nejen rozvoj ekonomiky, ale také vývoj v oblasti sociální, technické a kulturní.

Smyslem mé bakalářské práce je zjištění silných a slabých stránek obce, na jejichž základě je možné určit základní cíle rozvoje obce. Silné stránky představují určité předpoklady, jež jsou základem, o který se lze při rozhodování opřít, ale pro další rozvoj je potřeba věnovat míru pozornosti také aspektům, které rozvoj nějakým způsobem omezují, tj. slabým stránkám. V příštích letech bude nutné neustálé modernizování technické infrastruktury, uchování kvalitního životního prostředí, udržení nízké míry nezaměstnanosti a zajištění dostatečného množství pracovních příležitostí, zabezpečit solidní úroveň zdravotnictví, sociální péče, školství a kultury, zvyšování přitažlivosti území regionu, zaměření na rekreaci a cestovní ruch, podpora ekonomických aktivit (malé a střední podnikání) a obstarávání investičních zdrojů.

Dalším účelem této práce bylo vypracování profilu obce, který by charakterizoval její dosavadní vývoj a zejména současnou situaci, a který by také ukázal možné směry, kterými se v budoucnu může vydat.

Zpracování tohoto tématu bylo pro mne velice naučné a zajímavé. Dostal jsem možnost seznámit se dopodrobna se svou obcí a její situací, získat přehled o jejím současném ekonomickém dění, problémech a budoucích perspektivách.

Mým názorem je, že se mi podařilo tuto analýzu dovést k závěru a využít při práci svých znalostí dosažených studiem na Fakultě ekonomicko-správní Univerzity Pardubice.

Použitá literatura

1. Provazníková, R.: Financování měst, obcí a regionů, teorie a praxe. 1.vydání. Praha: Grada Publishing, 2007. ISBN: 978-80-247-2097-5.
2. Lacina, K.: Vybrané kapitoly ze soudobého řízení měst a obcí. 3.vydání. Pardubice: Univerzita Pardubice, 2002. ISBN: 80-7194-495-5.
3. Koudelka, Z.: Samospráva. 1.vydání. Praha: Linde, 2007. ISBN: 978-80-7201-665-5.
4. Maier, K., Čtyřoký, J.: Ekonomika územního rozvoje. 1.vydání. Praha: Grada Publishing, 2000. ISBN: 80-7169-644-7.
5. Rektořík, J.: Ekonomika a řízení odvětví veřejného sektoru. 2. vydání. Praha: Ekopress, 2007. ISBN: 978-80-86929-29-3.
6. Zákon č.128/2000 Sb., obcích.
7. www.czso.cz (Český statistický úřad)
8. www.portal.gov.cz
9. www.obecbrehy.cz
10. www.mestoprelouc.cz
11. www.preloucko.cz
12. www.bunkov.cz/web

Seznam tabulek:

Tabulka 1: Pohyb obyvatel v obci Břehy v roce 2006	13
Tabulka 2: Věková struktura obyvatelstva v roce 2001	13
Tabulka 3: Složení obyvatelstva podle ekonomické aktivity	15
Tabulka 4: Příjmy dle rozpočtu obce v letech 2007 a 2008 (v Kč)	16
Tabulka 5: Výdaje dle rozpočtu obce v letech 2007 a 2008 (v Kč)	16
Tabulka 6: Navrhované příjmy obce Břehy pro rok 2009 (v Kč)	18
Tabulka 7: Navrhované výdaje obce Břehy pro rok 2009 (v Kč)	18
Tabulka 8: Současný ceník za poskytované služby v Autokempu Buňkov (v Kč s DPH)	33
Tabulka 9: Silné a slabé stránky obce Břehy ve SWOT analýze	37

Seznam grafů:

Graf 1: Rozdělení obyvatel podle vzdělání k 1.3.2001	14
--	----

Seznam obrázků:

Obrázek 1: Mapa katastru obce Břehy	11
Obrázek 2: Znak obce	20
Obrázek 3: Aktuální pohled na prodej parcel	22
Obrázek 4: Současný pohled na mlýn na Výrově a koryto Opatovického kanálu	23
Obrázek 5: Znak jednotky sboru dobrovolných hasičů ve Břehách	26
Obrázek 6: Vyhlášení vítězů závodu Stadionů	27
Obrázek 7: Pohled na pláž rybníka Buňkov	34

Seznam příloh

Příloha 1: Úvodní internetová stránka obce Břehy dostupná na www.obecbrehy.cz

Příloha 2: Letecký snímek na obec

Příloha 1: Úvodní internetová stránka obce Břehy dostupná na www.obecbrehy.cz

[Titulní stránka](#) | [Vypnout grafiku](#) | [Mapa stránek](#) | [Vytisknout](#) | [Doporučit](#)



Obecní úřad Břehy
Bahňkova 8
Břehy
53501 Přelouč
Tel: 466 959 618
E-mail: brehy@obecbrehy.cz
[Podrobný kontakt](#) »



Břehy

Oficiální internetové stránky obce

Aktuálně

Břežan - Příspěvky do Břežanu můžete zasílat na e-mailovou adresu brezan.novotna@seznam.cz, nebo na adresu obce brehy@obecbrehy.cz.

Obec Břehy, Bahňkova 8, 535 01 Přelouč

Pan Eduard Ziegler a František Rambousek byli nominováni

na dobrovolníka roku a zúčastnili se slavnostního vyhodnocení 27. dubna v Hradci Králové v sále Hradecké filharmonie. Spolu s ostatními 47 dobrovolníky byli účastníky slavnostního galavečeru, který moderoval Jakub Železný. Oběma blahopřál hejman Pardubického kraje Radko Martínek i hejtman Hradeckého kraje. Pro obec Břehy je dobře, že máme takové občany. Děkujeme.



Tenisový klub Břehy

V obci byl založen tenisový klub. Ustavující schůze valné hromady se konala v sobotu 18. dubna. Všichni přítomní projevíli zájem o členství v tenisovém klubu, což potvrdili vyplněním své přihlášky. Přijato bylo 15 členů. V případě zájmu o tenisový sport se můžete informovat u zvoleného předsedy Aleše Vančury na telefonním čísle **603 160 425** nebo zaslat přihlášku emailem na vanal@tiscali.cz. Přihlášku, stanovy a zápis z ustavující valné hromady tenisového klubu naleznete v příložených dokumentech k tomuto textu.

Stanovy

Příloha 2: Letecký snímek na obec

